































Vedlegg: Kommunalinformasjon



Vedlegg: Kommunalinformasjon

Tegnforklaring

 Kum	 Sluk	 Loddrett mur
 Annet gjerde	 Frittstående mur	 Målt grenselinje
 Vegsperring	 Elv/bekk enstreks	 Hekk
 Gatelys (belysningspunkt)	 Annet gjerde	 Frittstående mur
 Loddrett mur	 Bygningslinje	 Mønelinje
 Takkant	 Takoverbyggkant	 Taksprang
 Godkjent byggetiltak	 Takoverbygg	 Udefinerte bygg
 Bolig	 Garasje og uthus	 Annen næring
 Vegdekkekant	 Gang- og sykkelvegkant	 Fortauskant
 Vegkant annet vegareal avgrensning	 Annet vegareal avgrensning	 Veg
 Gang- og sykkelveg	 Gangvegkant	 Forsenkningskurve
 Høydekurve	 Høydekurve 5m	 Elv og bekk
 Kanal og grøft	 Lekeplass	 Eiendomsteig
Matrikelnummer	Kommunalveg gatenavn.	Privatveg gatenavn.

	Vann drift/nedlagt
	Vann pumpeledning drift/nedlagt
	Vann tunnel drift/nedlagt
	Spillvannsledning drift/nedlagt
	Spillvann overløpsledning drift/nedlagt
	Spillvann pumpeledning drift/nedlagt
	Spillvann tunnel drift/nedlagt
	Avløp Felles drift/nedlagt
	Avløp felles overløpsledning drift/nedlagt
	Avløp felles pumpeledning drift/nedlagt
	Avløp Felles Tunnel drift/nedlagt
	Overvann drift/nedlagt
	Overvann overløpsledning drift/nedlagt
	Overvann Pumpeledning drift/nedlagt
	Overvann Tunnel drift/nedlagt
	Drens drift/nedlagt
	Tunneller
	Pumperetning
Kvikkleire - risiko	
	Risikoklasse 5
	Risikoklasse 4
	Risikoklasse 3
	Risikoklasse 2
	Risikoklasse 1