

N=1134350

N=1134300

N=1134250

N=1134200

N=1134150

**Tegnforklaring**

- Reguleringsplan PBL 2008**
- B Boligbebyggelse (1110)
  - BOP Offentlig eller privat tjenesteyting (1160)
  - BKT Øvrige kommunaltekniske anlegg (1560)
- §12-5. Nr. 2 - Samferdselsanlegg og teknisk infrastruktur**
- SKV Kjøreveg (2011) 14.12.2017
  - SF Fortau (2012)
  - SGS Gang-/sykkelveg (2015)
  - SVG Annen veggrunn - grøntareal (2019)
  - SKH Kollektivholdeplass (2073)
- §12-5. Nr. 3 - Grønnstruktur**
- GF Friområde (3040)
- §12-6 - Hensynssoner**
- H560 Høyspeningsanlegg (inkl høyspentkabler) (370)
  - H370 Bevaring naturmiljø (560)

- §12-7 - Bestemmelseområder**
- Linjesymbol**
- RpGrense
  - RpFormålGrense
  - RpBestemmelseGrense
  - RpFareGrense
  - RpAngittHensynGrense
  - Bebyggelse som forutsettes fjernet (1215)
  - Regulert senterlinje (1221)
  - Frisiktlinje (1222)
- Punktsymboler**
- Stenging av avkjørsel (1241)
  - Avkjørsel - både inn og utkjøring (1242)
- Andre linjer og symbol**
- Bygg fjernes

**Kartopplysninger**

Kilde for basiskart: Statens kartverk  
 Dato for basiskart: 12.10.2016  
 Koordinatsystem: UTM sone 32 basert på EUREF89/WGS84  
 Høydegrunnlag: NN2000

Ekvidistanse 1 m  
 Kartmålestokk: 1:500 m (A1) og 1:1000 (A3)  
 0 5 10 15 20 25 m

**Skien kommune**

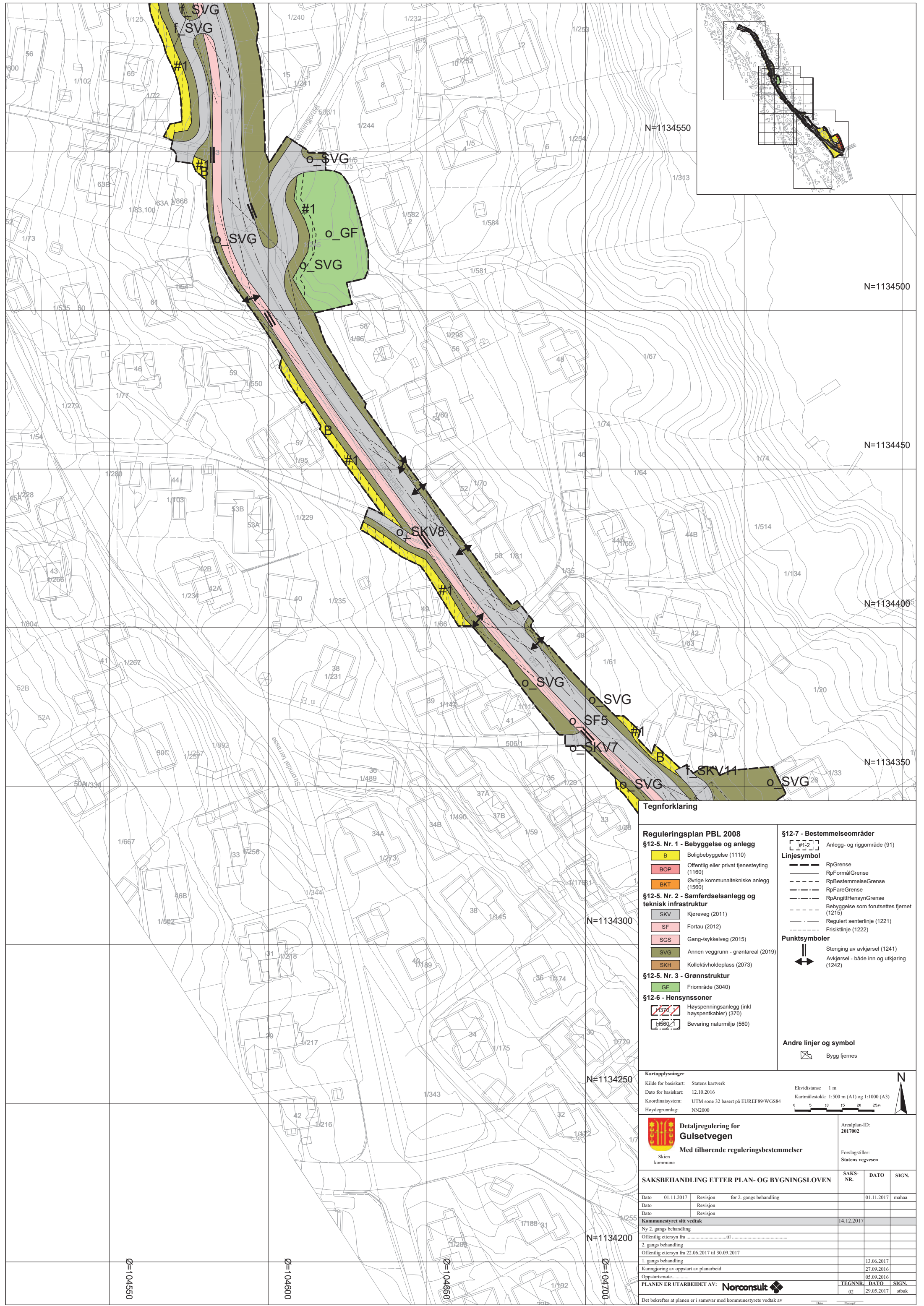
**Detaljregulering for Gulsetvegen**

Med tilhørende reguleringsbestemmelser

Arealplan-ID: 2017002  
 Forslagstiller: Statens vegvesen

SAKSBEHANDLING ETTER PLAN- OG BYGNINGSLOVEN			SAKS-NR.	DATO	SIGN.
Dato	01.11.2017	Revisjon			
Dato		Revisjon			
Dato		Revisjon			
<b>Kommunestyret sitt vedtak</b>					
Ny 2. gangs behandling					
Offentlig ettersyn fra .....					
2. gangs behandling					
Offentlig ettersyn fra 22.06.2017 til 30.09.2017					
1. gangs behandling					
Kunngjøring av oppstart av planarbeid					
Oppstartsmøte.....					
PLANEN ER UTARBEIDET AV: <b>Norconsult</b>			TEGN NR.	DATO	SIGN.
			01	29.05.2017	stbak

Det bekreftees at planen er i samsvar med kommunestyrets vedtak av



**Tegnforklaring**

- Reguleringsplan PBL 2008**
- §12-5. Nr. 1 - Bebyggelse og anlegg**
    - B Boligbebyggelse (1110)
    - BOP Offentlig eller privat tjenesteyting (1160)
    - BKT Øvrige kommunaltekniske anlegg (1560)
  - §12-5. Nr. 2 - Samferdselsanlegg og teknisk infrastruktur**
    - SKV Kjøreveg (2011)
    - SF Fortau (2012)
    - SGS Gang-/sykkelveg (2015)
    - SVG Annen veggrunn - grøntareal (2019)
    - SKH Kollektivholdeplass (2073)
  - §12-5. Nr. 3 - Grønnstruktur**
    - GF Friområde (3040)
  - §12-6 - Hensynssoner**
    - Høyspenningsanlegg (inkl høyspentkabler) (370)
    - Bevaring naturmiljø (560)

- §12-7 - Bestemmelseområder**
- Linjesymbol
- RpGrense
  - RpFormålGrense
  - RpBestemmelseGrense
  - RpFareGrense
  - RpAngittHensynGrense
  - Bebyggelse som forutsettes fjernet (1215)
  - Regulert senterlinje (1221)
  - Frisktiltline (1222)
- Punktsymboler
- Stenging av avkjørsel (1241)
  - Avkjørsel - både inn og utkjøring (1242)

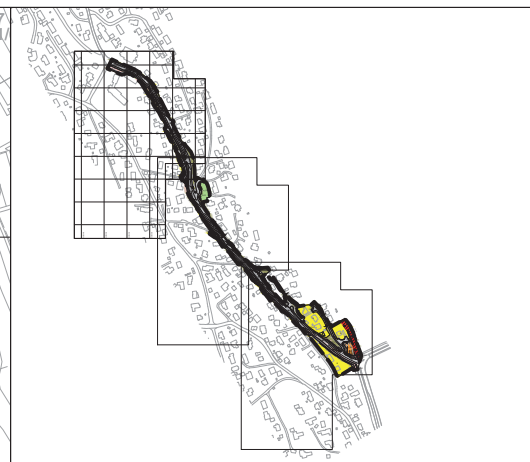
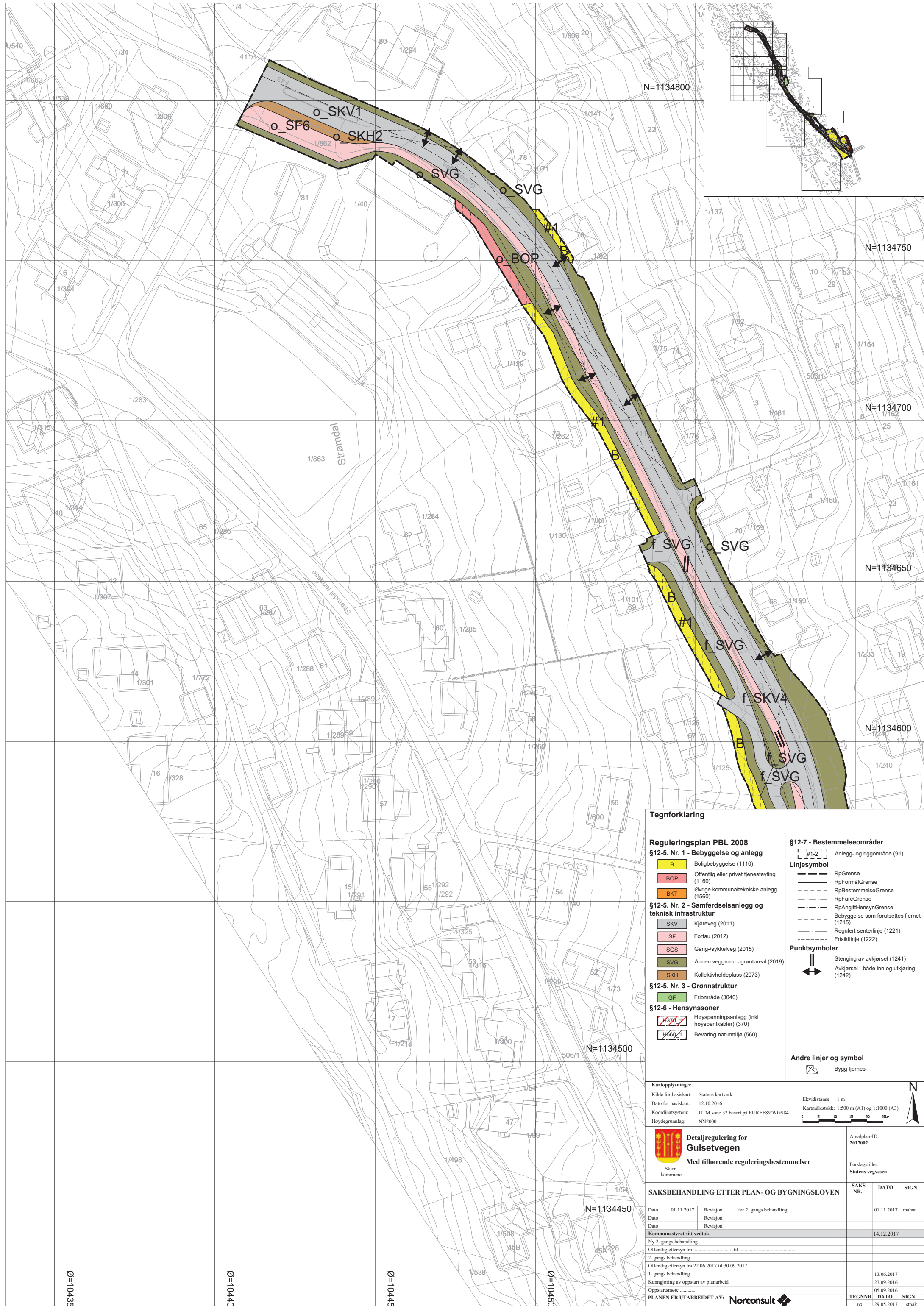
- Andre linjer og symbol**
- Bygg fjernes

**Kartopplysninger**

Kilde for basiskart: Statens kartverk  
 Dato for basiskart: 12.10.2016  
 Koordinatsystem: UTM sone 32 basert på EUREF89/WGS84  
 Høydegrunnlag: NN2000

Ekvidistanse 1 m  
 Kartmålestokk: 1:500 m (A1) og 1:1000 (A3)  
 0 5 10 15 20 25 m

<b>Detaljregulering for Gulsetvegen</b> Med tilhørende reguleringsbestemmelser		Arealplan-ID: 2017002  Forslagstiller: Statens vegvesen
<b>SAKSBEHANDLING ETTER PLAN- OG BYGNINGSLOVEN</b>		SAKS-NR.    DATO    SIGN.
Dato	01.11.2017	Revisjon
Dato		Revisjon
Dato		Revisjon
<b>Kommunestyret sitt vedtak</b> Ny 2. gangs behandling		14.12.2017
Offentlig ettersyn fra .....til .....		
2. gangs behandling Offentlig ettersyn fra 22.06.2017 til 30.09.2017		
1. gangs behandling Kunnngjøring av oppstart av planarbeid		13.06.2017
Oppstartsmøte.....		27.09.2016
PLANEN ER UTARBEIDET AV: <b>Norconsult</b>		TEGN NR.    DATO    SIGN.
		02    29.05.2017    stbak



**Tegnforklaring**

<b>Reguleringsplan PBL 2008</b>		<b>§12-7 - Bestemmelseområder</b>	
<b>§12-5. Nr. 1 - Bebyggelse og anlegg</b>		[ #1-2 ] Anlegg- og riggområde (91)	
B	Boligbebyggelse (1110)	<b>Linjesymbol</b>	
BOP	Offentlig eller privat tjenesteyting (1160)	—	RpGrense
BKT	Øvrige kommunaltekniske anlegg (1560)	—	RpFormålGrense
<b>§12-5. Nr. 2 - Samferdselsanlegg og teknisk infrastruktur</b>		---	RpBestemmelseGrense
SKV	Kjøreveg (2011)	---	RpFareGrense
SF	Fortau (2012)	---	RpAngittHensynGrense
SGS	Gang-/sykkeveg (2015)	---	Bebyggelse som forutsettes fjernet (1215)
SVG	Annens veggrunn - grøntareal (2019)	---	Regulert senterlinje (1221)
SKH	Kollektivholdeplass (2073)	---	Frisiktilinje (1222)
<b>§12-5. Nr. 3 - Grønnstruktur</b>		<b>Punktsymboler</b>	
GF	Friområde (3040)	⬇	Stenging av avkjørsel (1241)
<b>§12-6 - Hensynssoner</b>		⬇	Avkjørsel - både inn og utkjørsel (1242)
[ 370 ]	Høyspenningsanlegg (inkl høyspentkabler) (370)	<b>Andre linjer og symbol</b>	
[ 560 ]	Bevaring naturmiljø (560)	⊗	Bygg fjernes

**Kartopplysninger**  
 Kilde for basiskart: Statens kartverk  
 Ekvidistanse 1 m  
 Date for basiskart: 12.10.2016  
 Kartmålestokk: 1:500 m (A1) og 1:1000 (A3)  
 Koordinatsystem: UTM zone 32 basert på EUREF89/WGS84  
 Høydegrunnlag: NN2000

**Detaljregulering for Gulsetvegen**  
 Med tilhørende reguleringsbestemmelser  
 Skien kommune  
 Arealplan-ID: 2017002  
 Forslagstiller: Statens vegvesen

SAKSBEHANDLING ETTER PLAN- OG BYGNINGSLOVEN			SAKS-NR.	DATO	SIGN.
Dato	01.11.2017	Revisjon			
Dato		Revisjon			
Dato		Revisjon			
<b>Kommunestyret sitt vedtak</b>					
Ny 2. gangs behandling					
Offentlig ettersyn fra .....					
2. gangs behandling					
Offentlig ettersyn fra 22.06.2017 til 30.09.2017					
1. gangs behandling					
Kunngjøring av oppstart av planarbeid				13.06.2017	
Oppstartsnotat				27.09.2016	
Oppstartsnotat				06.09.2016	
PLANEN ER UTARBEIDET AV: <b>Norconsult</b>			TEGNNR.	DATO	SIGN.
			03	29.05.2017	stbak

Ø=104350

Ø=104400

Ø=104450

Ø=104500