



Skien kommune

# Reguleringsplaner

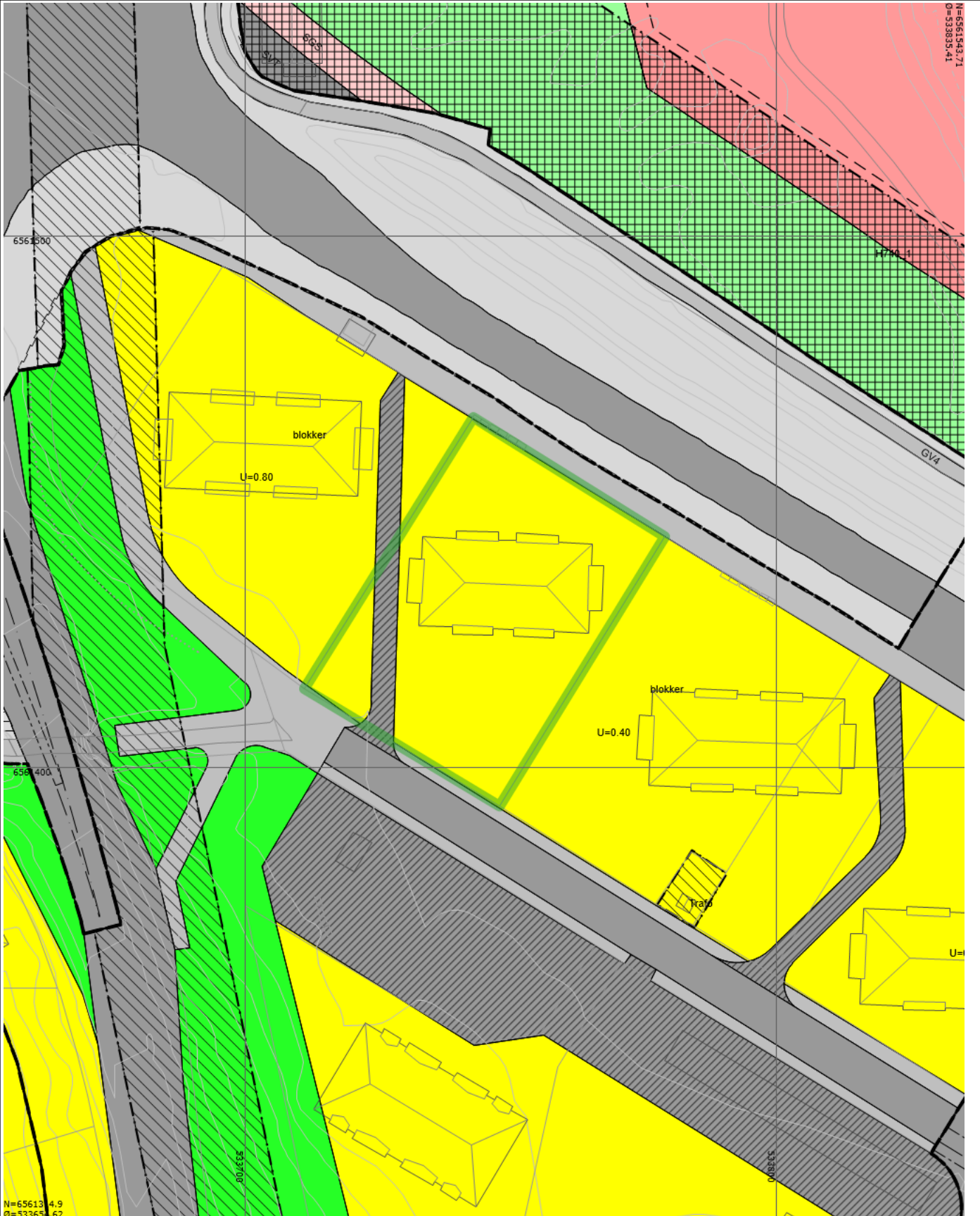
Eiendom: Gnr: 217 Bnr: 373 Fnr: 0 Snr: 0

Adresse: Moflatvegen 3  
3733 SKIEN











































Annen info: Reguleringsplan for Elstrømbua og ny ve





















Målestokk  
1:1000



# Tegnforklaring

 RpOmråde vedtatt - på bakkenivå  Mønelinje  Traktorveg midtlinje  Bygning  Forsenkingskurve  Byggegrense  Regulert støyskjerm  RpBåndleggingGrense  Frisiktsone  Boliger  Kjørevei  Gangvei  Felles parkeringsplass  Gang-/sykkelveg	 Eiendomsgrense  TakoverbyggKant  BygningTiltakAreal  Gang- og sykkelveg  RpGrense  Regulert senterlinje  RpFormålGrense  RpGrense  Høyspenningsanlegg  Konsentrert småhusbebyggelse  Annen veigrunn  Offentlig friområde  RpArealformålOmråde  Annen veggrunn - tekniske anlegg	 Bygningslinje  Taksprang  Udefinert bygning  Høydekurve  Påskrift reguleringsplan  Regulert kant kjørebane  RpFareGrense  Båndlegging etter andre lover  RbFormålOmråde  Blokkbebyggelse  Gang-/sykkelvei  Felles avkjørsel  Institusjon  Friområde
---	--	--

## Eiendomsteig

	Vann drift/nedlagt
	Vann pumpeledning drift/nedlagt
	Vann tunnel drift/nedlagt
	Spillvannsledning drift/nedlagt
	Spillvann overløpsledning drift/nedlagt
	Spillvann pumpeledning drift/nedlagt
	Spillvann tunnel drift/nedlagt
	Avløp Felles drift/nedlagt
	Avløp felles overløpsledning drift/nedlagt
	Avløp felles pumpeledning drift/nedlagt
	Avløp Felles Tunnel drift/nedlagt
	Overvann drift/nedlagt
	Overvann overløpsledning drift/nedlagt
	Overvann Pumpeledning drift/nedlagt
	Overvann Tunnel drift/nedlagt
	Drens drift/nedlagt
	Tunneller
	Pumperetning

**Kvikkleire - risiko**

	Risikoklasse 5
	Risikoklasse 4
	Risikoklasse 3
	Risikoklasse 2
	Risikoklasse 1