

**Állami földprivatizáció – intézményesített földrablás
(2015-2016.)**

II. Megyei elemzések

(Árverési zárójelentések az állami földprivatizációs rendszer valós értékeléséhez)

Bács - Kiskun megye

Időkeresztmetszet:

2016. szeptember 1.

Összeállította:

Ángyán József

Készült:

*a Greenpeace Magyarország Egyesület
támogatásával*

Mert:

*„Megismeritek az igazságot,
és az igazság szabaddá tesz titeket!”*

(Jn. 8, 32.)

és

„Abban az időben Jézus ezt mondta apostolainak: Ne féljete az emberektől! Nincs rejtett dolog, amelyre fény ne derülne, sem titok, amely ki ne tudódnék. Amit én sötétben mondok nektek, azt ti mondjátok el világosban, és amit fülbe súgva hallotok, hirdessétek a háztetőkről!”

(Mt. 10, 26-33.)

**Gödöllő
2019. július 15.**

Tartalom

BEVEZETÉS	3
A KERETEK	4
BÁCS-KISKUN MEGYE FÖLDÁRVERÉSI TÉNYEI	6
1. Birtoktestek, méretek, árak – átfogó sarokszámok.....	6
1.1. A meghirdetett birtoktestek.....	6
1.2. A sikeresen elárverezett, elkelt birtoktestek	8
1.3. Az állam kimutatott és tényleges bevételei	14
2. Települések I. - helybeli és külső földvásárlók	15
3. Települések II. - vesztesek és nyertesek.....	18
4. Lakhely – birtoktest távolságok, avagy a „ <i>helybeli földművesség</i> ” példái.....	22
5. Bérleti viszonyok I – földbérleti kategóriák, területi arányok.....	25
6. Bérleti viszonyok II. – földbérlők, nyertes árverezők és háttérkapcsolatok.....	27
7. Nyertes árverezők – vásárlás zömében versenytársak nélkül, kikiáltási áron.....	32
8. Nyertes érdekeltségek – családi és/vagy üzleti érdekkörök	38
9. A 10 legsikeresebb – 200 hektárnál nagyobb területre nyertes árajánlatot tett – érdekkör.....	45
10. Összegzett eredmények, megállapítások, következtetések és javaslatok	69
11. Mellékletek.....	93
11/1. melléklet: Nyertes árverezők, elnyert területeik és nyertes árajánlataik.....	93
11/2. melléklet: A nyertes árverezők és megszerzett területeik bérleti viszonyai	98
11/3. melléklet: A Bács-Kiskun megyei árveréseken 10 hektár fölötti földterülethez jutott nyertes érdekeltségek, pályázók és az általuk megszerzett birtoktestek főbb adatai	104

BEVEZETÉS

Az állam tulajdonában lévő közös nemzeti földvagyonunk – a villámgyors lebonyolítás tényeiből következtethetően bizonyára hosszasan előkészített, majd 2015 nyarán, a migrációs válság árnyékában, hirtelen bejelentett – kiárúsítását a kormányzat részéről először hírzárlat övezte. A szándék nyilvánosságra kerülését követő tiltakozások hatására azonban a programot erősödő, sok valótlanságot és a közvéleményt félrevezető csúsztatást is tartalmazó kommunikációs propagandakampány kísérte. Arra az egyszerű kérdésre azonban, hogy miért is kell az állami földeket újra eladni, arra észérvek, értelmes magyarázatok alig születtek. Ahhoz, hogy a tényleges érdekeket, szándékokat és folyamatokat, a lépés valóságos – az egész társadalmat érintő – veszélyeit, fenyegetéseit megértsük, érdemes a „**Földet a gazdáknak!**” program 2016 őszi törvénnyel lezárt árverési földértékesítési eljárásának **háttérét és tényeit** is elemezni.

Tanulmányom „**I. Alapvetések**” címet viselő részében a probléma és a földspekuláció valamint az eredeti „*nép-párti*” földügyi alapkoncepció rövid bemutatását követően összefoglaltam a gyökeres fordulatról, az állami földek újra eladásáról hozott statáriális politikai döntés megszületésének és az erről rendelkező kormányhatározat végrehajtásának folyamatát, annak néhány fontos lépését és tartalmát. Ezt követően sorra vettem a programmal kapcsolatos kormányzati indokokat és kommunikációs paneleket, elemeztem azok igazságtartalmát. A tanulmány sorozat ezen első részét néhány médium is referálta, ill. közreadta.¹

A sorozat jelen „**II. Megyei elemzések**” részében az **állami földprivatizáció** 2015. november 15. és 2016. július 31. között lebonyolított **három hullámának** árverési **tényadatait** vizsgálom, és ez alapján teszek kísérletet az általános kép felrajzolására. Mivel az NFA maga elemzéseket a nyilvánosság számára nem készít, sőt olyan formában és különböző adatbázisokban közli az adatokat, amelyekből az összetartozó információk csak nehezen egyesíthetők, ezért ezeket a vizsgálatokat – többek segítségével igénybe véve – magam végeztem el. **Itt mondok köszönetet**² mindenekelőtt családomnak, a munkámhoz nyújtott türelmes, szeretetteljes támogatásért. Köszönet illeti továbbá a Greenpeace Magyarország Egyesület (GME) vezetőit és munkatársait, akik az adatokat számomra összerendezték és elemezhető formába hozták. Az elemzés jó segédeszköze volt az OPTEN cégbázis is, amelyet szintén a GME segítségével volt módom használni.

Az első megyei mintaelemzést³ 2016 áprilisában tettem közzé, majd a programzáró törvény megszületését követően elkezdtem a végleges megyei árverési adatok többszempon্তু feldolgozását és a megyei zárójelentések összeállítását. Fejér, Győr-Moson-Sopron, Somogy, Jász-Nagykun-Szolnok, Borsod-Abaúj-Zemplén, Pest, Csongrád, Hajdú-Bihar és Békés megyét követően jelen zárójelentés **Bács-Kiskun megye** állami földprivatizációs képét mutatja be, amely meghirdetett (10.420 ha) és elárverezett (9.764 ha) területei alapján a megyék rangsorában a középmezőnybe tartozik. Ezt az elemzést a **többi megye** adataival is elvégezve reményeim szerint kirajzolható lesz az **országos kép**, ellenőrizhető, megerősíthető vagy cáfolható lesznek a „*Földet a gazdáknak!*” program kormányzati értékelésének állításai.

Az igazság, a nyilvánosság és a tisztességes, jó akaratú emberek összefogásának erejében, valamint egy igazi nép- és vidékpárti fordulatban töretlenül bízva, szeretettel **ajánlom a tényeket** és azok elemzésén **alapuló** jelen **összeállításomat** a megyében és azon kívül élő kortársaimnak éppen úgy, mint okulásul gyerekeinknek és unokáinknak, a tetteinket megítélő utókornak.

Gödöllő, 2019. július 15.

Ángyán József⁴

¹Az „**I. Alapvetések**” című elemzést referáló és közreadó néhány írás: [file:///C:/Users/Apu/Downloads/mnt201601_online%20\(1\).pdf](file:///C:/Users/Apu/Downloads/mnt201601_online%20(1).pdf) <http://nol.hu/belfold/angyan-jozsef-ujra-borit-1585643> http://alfahir.hu/angyan_jozsef_ez_egy_uj_gyarmatositasi_folyamat_amit_onnek_is_tudnia_kell_a_foldprivatizaciorel <http://greenfo.hu/hirek/2015/12/25/allami-foldprivatizacio-intezmenyesített-foldrablas-2015> <http://mno.hu/mezogazdasag/veszelybe-kerulhet-az-elelmez-es-biztonsaga-1325351> <http://blog.atlatszo.hu/2015/12/foldarveresek-itt-a-legujabb-angyan-jelentes/>, <http://nol.hu/belfold/nem-orom-hogy-igazam-lett-1586437>

²**Külön köszönet Rodics Katalinnak**, a program menedzseléséért és az elemzések nyilvánosságának megteremtéséért, **Mészáros Norbertnek** és **Virág Zsuzsának** az adatok összegyűjtéséért, előrendezéséért és elemezhető formába hozásáért, továbbá **Ács Sándornénak** és **Bagi Bélának** az elemzéshez nyújtott tanácsaikért. Hálás köszönet a „*Kié legyen a föld?*”, az „*Atlátszó*”, a „*Greenfo*” valamint az „*Alfahir*” és a „*Szabad Föld Online*” portáloknak, amelyek jelentéseimet mindaddig teljes terjedelmükben közzétették, és mindazoknak, akik figyelem felhívással, kivonatos ismertetéssel, vagy másodközléssel segítik a „*szemek nyitogatását*”, az elemzéseimhez való hozzáférést a téma iránt érdeklődő, szélesebb közvélemény számára.

³A **mintaelemzést** közreadó néhány portál és írás: <https://issuu.com/bodoky/docs/foldarveresek-mintafeldolgozas> <http://kielegyenafold.hu/vzhn.php?id=12657> http://alfahir.hu/sites/default/files/kepek/angyan-jelentes_foldarveresek_fejer.pdf <https://atlatszo.hu/2016/04/07/itt-a-legujabb-angyan-tanulmany-a-felcsutiak-vettek-a-legtobb-foldet-fejerben/> http://www.greenpeace.org/hungary/global/hungary/kampanyok/foodforlife/foldarveresek/Angyan-jelentes_Foldarveresek_Fejer.pdf <http://www.greenpeace.org/hungary/hu/sajtokozpont/Foldarveresek-Fejer-megyeben-csak-a-terulet-20-at-nyertek-helyiek/>

⁴**Ángyán József**: a SZIE ny. egyetemi tanára, az MTA doktora, a volt Vidékfejlesztési Minisztérium egykori (2010-2012.) parlamenti államtitkára.

A KERETEK

Lássuk először a kereteket! **Földvagyonunk** fő területi jellemzőit a **K/1. táblázat** adatai szemléltetik.

K/1. táblázat: Magyarország földterületének fő művelési ágak szerinti megoszlása (KSH, 2014.)

Művelési ág	Terület	
	ezer ha	%
• szántó	4.331	46,6
• gyep (rét, legelő)	761	8,2
• kertészet (zöldség+gyümölcs+szőlő)	254	2,7
Mezőgazdasági terület	5.346	57,5
• erdő	1.936	20,8
• nádas + halastó	103	1,1
Termőterület	7.385	79,4
• művelés alól kivett terület	1 918	20,6
Összes terület	9 303	100,0

E nemzeti földvagyonból **az állam tulajdonában** a privatizáció kezdetekor még mintegy 2,15 millió hektár terület volt, amely 1,7 millió hektár termőterületből (500 ezer hektár mezőgazdasági és 1,2 millió hektár erdőterületből), továbbá 450 ezer hektár, művelés alól kivett – pl. természetvédelmi, honvédelmi és egyéb – területből tevődött össze. Az összesen mintegy 1,7 millió hektár – témánk szempontjából fontos – állami tulajdonban lévő mező- és erdőgazdasági terület az ország termőterületének 23 %-a volt.

A kormány kinyilvánított szándékai szerint az állam tulajdonában lévő 500 ezer hektár **mezőgazdasági terület 70%-át**, 350 ezer hektárt kívánt gyors ütemben privatizálni úgy, hogy a 3 hektár alatti területeket hirdeteményes, a 3 hektár fölötti birtoktesteket pedig árveréses úton **kívánta eladni**. Ezek sarokszámait a **K/2. táblázat** foglalja össze.

K/2. táblázat: A privatizálni tervezett állami mezőgazdasági földterületek sarokszámai

Birtoktest méretkategóriák	Birtoktestek				
	száma		összterülete		átlagmérete
	(1000 db)	(%)	(1000 ha)	(%)	(ha/db)
1.) 3 hektár alatti	40	75,4	50	14,3	1,3
2.) 3 hektár fölötti	13	24,6	300	85,7	23,1
Összesen	53	100,0	350	100,0	6,6

Ezek alapján annyit már ehelyütt meg kell jegyezni, hogy bár a meghirdetett birtoktestek több mint 75 %-a 3 hektár alatti, ám ezek az értékesíteni tervezett összterület (350 ezer ha) alig több mint 14%-át (mintegy 50 ezer ha) adják. A kevesebb nagyméretű és a sok apró birtoktest **6,6 hektáros átlagmérete** ad lehetőséget a **közvéleményt megtévesztő** „kis dirib-darab földterületekről van csupán szó, amelyek alkalmatlanok nagy birtokok földspekulációs kialakítására” kormányzati **kommunikációs panelek** sulykolására.

A 2015. november 15. és 2016. július 31. között végrehajtott **három árveréses földprivatizációs hullám megyénkénti sarokszámait** az NFA honlapján 2016. szeptember 1-ig közzétett árverési és eredményközlő hirdetemények⁵ tényadatai alapján a **K/3. táblázatban** foglaltam össze.

A táblázat adatai alapján megállapítható, hogy a mintegy 13 ezer db, 3 hektárnál nagyobb birtoktestből álló, 300 ezer hektár eladni tervezett állami mezőgazdasági területből végül mintegy **12.200 db** birtoktestet, csaknem **250 ezer hektár** mező- és erdőgazdasági területet hirdettek meg. Ennek több mint **70%-át**, közel **9 ezer db** birtoktestet, több mint **182 ezer hektárt eredményesen elárvereztek**. A meghirdetett birtoktestek **átlagmérete 20,3 ha**, az eredményesen elárverezett birtoktesteké pedig **20,8 ha** volt, vagyis az átlagnál valamivel nagyobb birtoktestek voltak kelendőbbek.

⁵NFA földárverési hirdetemények: http://www.nfa.hu/http://nfa.hu/3_ha_termerteket_meghalado_foldreszletek_arveres_utjan_torteno_ertekesitese_menu_81
http://www.nfa.hu/3_ha_termerteket_meghalado_foldreszletek_arveres_utjan_torteno_ertekesitese_eredmenykozlo_hirdetemenyek_menu_91

**K/3. táblázat: Az árveréses állami földprivatizáció megyénkénti sarokszámai
(2015. november 15. – 2016. július 31.)**

Megyék	Meghirdetett		Elárverezett	
	birtoktest db	terület ha	birtoktest db	terület ha
1. Bács-Kiskun	729	10.420	619	9.764
2. Baranya	559	9.369	485	8.514
3. Békés	947	19.668	580	10.981
4. Borsod-Abaúj-Zemplén	850	13.724	677	11.291
5. Csongrád	748	14.670	569	12.098
6. Fejér	828	34.397	682	28.794
7. Győr-Moson-Sopron	461	13.242	235	6.748
8. Hajdú-Bihar	704	14.200	541	12.086
9. Heves	582	6.971	380	4.502
10. Jász-Nagykun-Szolnok	1.502	27.614	1.110	18.698
11. Komárom-Esztergom ⁶	327	7.816	270	6.804
12. Nógrád	347	4.094	314	3.878
13. Pest (+ Budapest)	696	17.286	309	9.097
14. Somogy	734	14.538	570	12.077
15. Szabolcs-Szatmár-Bereg	270	4.334	244	4.034
16. Tolna	340	7.398	282	6.789
17. Vas	519	9.410	198	3.302
18. Veszprém	794	14.401	481	9.347
19. Zala	266	4.148	192	3.420
Összesen	12.203	247.700	8.738	182.224

Megjegyzés: az eddig elemzett megyék barna bold kiemeléssel szerepelnek.

Az árverések nyertesei azonban még nem váltak automatikusan tulajdonosokká. Az árverést követő 8 munkanapon belül fel kellett keresniük a szerződéskötés időpontjának egyeztetése céljából az NFA területileg illetékes irodáját. A szerződéskötést követően a földforgalmi törvény alapján **60 napos kifüggesztési időszak** vette kezdetét, amely alatt biztosított volt az **elővásárlási jog gyakorlása**. Amennyiben a kifüggesztéstől számított 60 napon belül senki sem jelezte, hogy élni kíván elővásárlási jogával, úgy ez után lehetőség nyílt a tulajdonjog bejegyzésére az ingatlan-nyilvántartásba. Ennek előfeltétele a teljes vételár megfizetése volt.

Hogy kik lettek a tényleges tulajdonosok, az azonban még a jelen elemzés közzétételkor sem volt tudható. Az NFA ugyanis sajnálatos módon mind ez idáig **nem hozta** hozzáférhető formában **nyilvánosságra az adásvételi szerződéseket**, de még az **új tulajdonosok listáját** sem, így még jelenleg is **csak a hivatalosan közzétett árverési eredmények** elemezhetők.

A **program hivatalosan lezárult**, ugyanis 2016. szeptember 23-án Semjén Zsolt miniszterelnök-helyettes⁷ a Kormány nevében **törvényjavaslatot**⁸ nyújtott be a **„Földet a gazdáknak!” programról**, annak eredményeiről és lezárásáról, amit az Országgyűlés október 24-i ülésén 107 kormánypárti – FIDESZ-KDNP – igen szavazattal, 59 nem ellenében, 1 tartózkodás (a „Fideszes kisgazda” Turi-Kovács Béla) mellett elfogadott. Ebben jóváhagyta az állami tulajdonban álló földek „Földet a gazdáknak!” Program keretében történt értékesítését. Egyúttal kinyilvánította, hogy „a program keretében az állami tulajdonban álló termőföldek árverési eljárásai ezzel lezárásra kerülnek.” A törvényt a Köztársasági Elnök aláírta, és azt **2016. november 4-én kihirdették**.⁹

A mindössze két (egy érdemi és egy hatályba léptető) §-ból, 3 bekezdésből álló, **nyúlfarknyi törvény** gyakorlatilag **megismétli a Kormány** programmal kapcsolatos **kommunikációs sablonjait**. Elemezzük hát ezúttal **Bács-Kiskun megye** ezeket megerősítő vagy cáfoló, hivatalos földárverési tényadatait.

⁶A Komárom-Esztergom megyei 2016. májusi árverések eredményeit (46 db birtoktest, 837 ha) a program lezárultáig, 2016 novemberéig nem tették közzé.

⁷Előterjesztés: <http://www.parlament.hu/documents/10181/607637/Beny%C3%BAjt%C3%B3+lev%C3%A9l+T012231/751bd27b-4e80-423e-b9d4-0a168e431f10>

⁸Törvényjavaslat a „Földet a gazdáknak!” Programról: <http://www.parlament.hu/irom40/12231/12231.pdf>

⁹Az irománnyal kapcsolatos kísérő adatlap:

http://www.parlament.hu/iromanyok-egyszerusitett-lekerdezes?p_auth=n16YEI7N&p_id=pairproxy_WAR_pairproxyporlet_INSTANCE_9xd2Wc9jP4z8&p_lifecycle=1&p_state=normal&p_mode=view&p_col_id=column-1&p_col_count=1&pairproxy_WAR_pairproxyporlet_INSTANCE_9xd2Wc9jP4z8_pairAction=%2Finternet%2Fpls%2Fogy_irom.irom_adat%3Fp_ckl%3D40%26p_izon%3D12231

BÁCS-KISKUN MEGYE FÖLDÁRVERÉSI TÉNYEI

1. Birtoktestek, méretek, árak – átfogó sarokszámok

A meghirdetett és elérvezett Bács-Kiskun megyei – 3 hektárnál nagyobb méretű birtoktestekből álló – állami mezőgazdasági és erdőterületek főbb jellemzőit az **1. táblázat** foglalja össze.

1. táblázat: A 3 ha felett meghirdetett illetve az árveréseken elkelt területek megyei sarokszámai (2015. november 15. – 2016. július 31.)

Megnevezés	Birtoktestek					Átlagos földár (mFt/ha)	Összes ár (kikiáltási/nyertes) (mrdFt)
	száma (db)	összterülete (ha)	átlagmérete (ha/db)	földminősége (Ak/ha)	átlagára (mFt/db)		
Meghirdetett	729	10.420	14,3	21,4	17,2	1,206	12,563
Elkelt	619	9.764	15,8	22,0	24,3	1,541	15,049

Bács-Kiskun megye meghirdetett (10.420 ha) és elérvezett (9.764 ha) területeinek nagysága alapján a megyék **középmezőnyéhez** tartozik, és ez az országosan összesen meghirdetett (247.700 ha) illetve elérvezett (182.224 ha) területnek mintegy **4,2 illetve 5,4%-a**. Az értékesített területek meghirdetetthez viszonyított aránya 93,7%, ami az országos átlagot (73,6%) jelentősen meghaladja.

1.1. A meghirdetett birtoktestek

A **három árverési hullámban** (2015. november 15. – december 31., 2016. március 1 – 31., 2016. május 1. – július 31.) meghirdetett megyei birtoktestek számát és területi adatait a **2. táblázat** foglalja össze.

2. táblázat: A három árverési hullámban meghirdetett megyei birtoktestek és területek (2015. november 15. – 2016. július 31.)

Árverési időszakok	Meghirdetett birtoktestek			
	száma		területe	
	(db)	(%)	(ha)	(%)
1. árverési időszak (2015. 11. 15 – 12. 31.)	448	61,5	6.338	60,8
2. árverési időszak (2016. 03. 01 – 03. 31.)	132	18,1	2.851	27,4
3. árverési időszak (2016. 05. 01 – 07. 31.)	149	20,4	1.231	11,8
Összesen	729	100,0	10.420	100,0

A megyében meghirdetett 729 db birtoktest összesen **10.420 ha** területet tesz ki. Ez kisebb, mint a megyék átlaga (13.037 ha). Többsége, mintegy 61%-a már az 1. árverési időszakban kalapács alá került, de még a 3. árverési időszakra is jelentős, mintegy 12%-nyi terület maradt. Művelési ágak szerinti megoszlását a **3. táblázat** foglalja össze.

3. táblázat: A 3 ha felett meghirdetett birtoktestek és területek művelési ágak szerinti megoszlása (2015. november 15. – 2016. július 31.)

Művelési ág	Meghirdetett birtoktestek			
	száma		területe	
	(db)	(%)	(ha)	(%)
- szántó	400	54,9	5.304	50,9
- gyepek (rét + legelő)	290	39,8	4.175	40,0
- kertészet (gyümölcsös + szőlő)	12	1,6	131	1,3
Mezőgazdasági terület összesen	702	96,3	9.610	92,2
- erdő	23	3,2	792	7,6
- nádas	4	0,5	18	0,2
Termőterület összesen	729	100,0	10.420	100,0

A meghirdetett területek zöme szántó (50,9%) és gyeplő (40%), azaz rét illetve legelő **művelési ágba** tartozik. Így a **mezőgazdasági terület** a 131 hektárnyi gyümölcsös és szőlővel (1,3%) együtt több mint **92%-ot** tesz ki. Bár a program nevesítve csupán ezek, azaz a mezőgazdasági területek értékesítését tűzte ki céljául, ám ennek ellenére a megyében 18 ha (0,2%) nádas és több mint **790! ha** (7,6%) **erdőterület is** kalapács alá került, aminek **rendeleti háttere** így **bizonytalan**.

43 db birtoktest (522 ha) része a természetvédelmi jelentőségű, különleges kezelést igénylő **NATURA 2000** hálózatnak. Többsége gyeplő (rét/legelő) (22 db birtoktest, 365 ha) illetve szántó (20 db birtoktest, 157 ha) művelési ágba tartozik.

A **földek minősége** általában **jó**, átlagos értéke **21,4 Ak/ha**, de pl. 185 db birtoktest (4.735 ha) – zömében szántók – esetében a 25 Ak/ha értéket meghaladja, sőt ezen belül szép számmal vannak olyan birtoktestek (68 db, 1.999 ha) is, amelyek földminősége igen jó, azaz 30 Ak/ha érték fölött alakul. Akad azonban igen sok (208 db, 1.534 ha) olyan – zömében gyeplő (rét/legelő) – birtoktest is, amelyek termőképessége igen gyenge, földminősége a 10 Ak/ha értéket sem éri el.

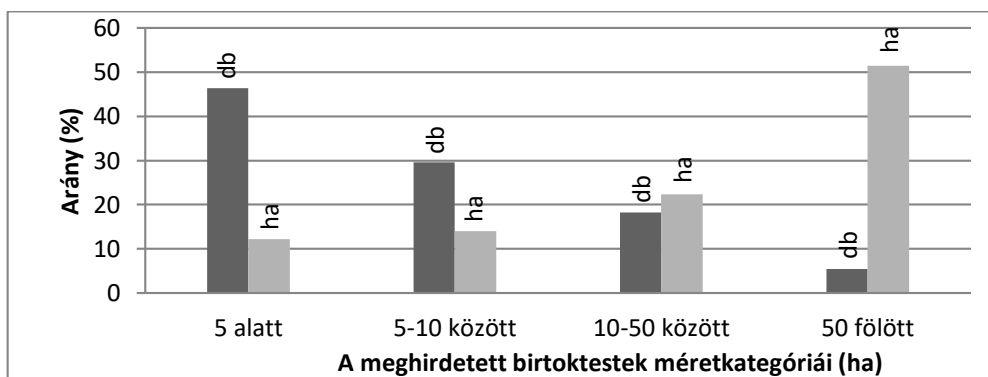
Egy meghirdetett birtoktest **átlagosan 14,3 ha** méretű, ami az országos átlagnál (20,3 ha) lényegesen kisebb. Az átlagok azonban nagy különbségeket takarnak, hiszen pl. a **legnagyobb** egyben meghirdetett blokk (Mátételke, 0122 azonosító számú, 29 Ak/ha földértékű, az árverés időszakában bérlő nélküli, több mint 400! mFt kikiáltási árú, 2016. március elején árverésre bocsátott, **erdő!** művelési ágú birtoktest) területe **291,5! ha**.

Az átlagoknál jobb eligazítást ad a meghirdetett **birtoktestek méretkategóriák szerinti megoszlása**, amit a **4. táblázat** adatai foglalnak össze, és az **1. ábra** szemléltet.

4. táblázat: A meghirdetett birtoktestek méretkategóriák (ha) szerinti megoszlása (2015. november 15. – 2016. július 31.)

Birtoktest méretkategóriák (ha)	Számuk		Területük	
	db	%	ha	%
– 5	338	46,4	1.275	12,2
5 – 10	216	29,6	1.454	14,0
10 – 50	133	18,2	2.335	22,4
50 –	42	5,5	5.356	51,4
Összesen	729	100,0	10.420	100,0

1. ábra: A meghirdetett birtoktestek méretkategóriák (ha) szerinti megoszlása (%) (2015. november 15. – 2016. július 31.)



A táblázat és az ábra alapján azonnal szembevetünk, hogy bár darabszámra a meghirdetett **birtoktestek** több mint **46%-ának területe 5 hektár alatti**, ám **összterületük** az eladásra meghirdetett megyei földterületeknek csupán **12%-a**. És a dolog fordítva is igaz, vagyis az **50 hektárt meghaladó** méretű blokkok aránya ugyan a **6%-ot** sem éri el, ám ezek adják az **összes** meghirdetett **terület** több mint felét, **51,4%-át**. Ez a helyzet teremti meg a **félrevezető kormányzati propaganda** lehetőségét, hiszen **nem a területről, hanem a darabszámról** beszélve mondják azt, hogy hiszen a meghirdetett birtoktestek többsége kicsi, családi gazdasági léptékű. Hogyan lehetne ezekkel spekulálni illetve ezekből nagybirtokokat kialakítani?

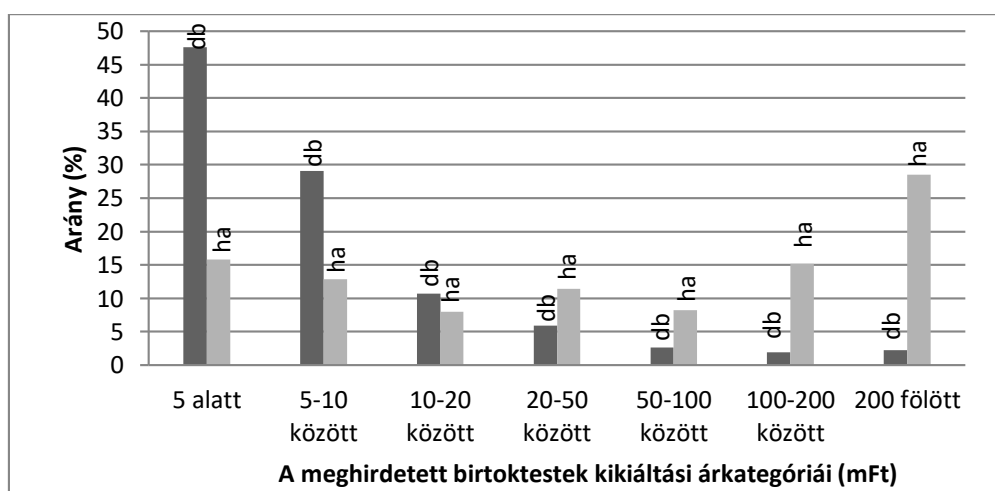
Egy meghirdetett birtoktest **átlagos kikiáltási ára 17,2 mFt/db** lett. A **legnagyobb** kikiáltási ár (a Bácsalmás, 0569/1 azonosító számú, 32,6 Ak/ha földértékű, 2029-ig a *Bácsalmási Agráripari Zrt.* által, 913 Ft/Ak/év díjért bérelt, 2016. március elején árverésre bocsátott, több mint 275! ha területű, szántó művelési ágú birtoktesté) viszont **433,9! mFt/db** volt, ami – tán nem kell különösképpen bizonygatni – a családi léptéket messze meghaladta.

Itt is pontosabb képet kapunk, ha a meghirdetett birtoktestek **kikiáltási árkategóriák szerinti megoszlását** is megvizsgáljuk, aminek eredményeit az **5. táblázat** foglalja össze és a **2. ábra** szemléltet.

5. táblázat: A meghirdetett birtoktestek kikiáltási árkategóriák (mFt) szerinti megoszlása (2015. november 15. – 2016. július 31.)

Birtoktest kikiáltási árkategóriák (mFt)	Szám		Terület	
	db	%	ha	%
– 5	347	47,6	1.646	15,8
5 – 10	212	29,1	1.343	12,9
10 – 20	78	10,7	832	8,0
20 – 50	43	5,9	1.185	11,4
50 – 100	19	2,6	858	8,2
100 – 200	14	1,9	1.589	15,2
200 –	16	2,2	2.967	28,5
Összesen	729	100,0	10.420	100,0

2. ábra: A meghirdetett birtoktestek kikiáltási árkategóriák (mFt) szerinti megoszlása (%)



A képlet itt is hasonló, hiszen a **birtoktestek** közel **50%-ának kikiáltási ára 5 millióFt/db alatt** marad, ami még talán a gazdálkodó családok számára is elérhető lenne, ám ezek a birtoktestek a meghirdetett **területeknek** csupán alig több mint **15%-át** adják. És bár az **50 millióFt/db feletti** – a ténylegesen gazdálkodásból élő családok számára nagyrészt megfizethetetlen – kikiáltási áru birtoktestek **darabszáma** nem éri el a **7%-ot**, ám ezek adják a meghirdetett összes **terület** közel **52%-át**.

Az **átlagos kikiáltási földegységár 1 millió 206 ezer Ft/ha** lett, a legnagyobb pedig (egy Csávoly, 055/10 azonosító számú, 3,1 ha területű, 32,1 Ak/ha földértékű, egy magánszemély által 2033-ig, 1.250 Ft/Ak díjért bérelt, 2015. november végén árverésre bocsátott szántóé) **3 millió 207 ezer Ft/ha** volt. A meghirdetett területek 29%-a 1 millió Ft/ha alatti, **64%-a 1-2 millió Ft/ha közötti**, mintegy 7%-a pedig 2 millió Ft/ha fölötti kikiáltási áru volt.

1.2. A sikeresen elárverezett, elkelt birtoktestek

A **három árverési hullám** (2015. november 15. – december 31., 2016. március 1 – 31., 2016. május 1. – július 31.) megyei eredményeit a **6. táblázat** foglalja össze.

6. táblázat: A három árverési hullámban sikeresen elárverezett birtoktestek és területek
(2015. november 15. – 2016. július 31.)

Árverési időszakok	Elárverezett birtoktestek			
	száma		területe	
	(db)	(%)	(ha)	(%)
1. árverési időszak (2015. 11. 15 – 12. 31.)	448	72,4	6.338	64,9
2. árverési időszak (2016. 03. 01 – 03. 31.)	126	20,3	2.811	28,8
3. árverési időszak (2016. 05. 01 – 07. 31.)	45	7,3	615	6,3
Összesen	619	100,0	9.764	100,0

A Bács-Kiskun megyében sikeresen elárverezett 619 db birtoktest összesen **9.764 ha** területet tesz ki, ami a meghirdetett birtoktestek csaknem 85%-a, a területeknek pedig közel 94%-a. Ez a megyék többségénél lényegesen nagyobb értékesítési arányt jelent. A sikeresen elárverezett terület a megyék átlagához (9.591 ha) közeli, annak 102%-a, **az országban sikeresen elárverezett összterületnek** (182.224 ha) pedig valamivel több mint **5%-a**. Az elkelt területek többsége, közel 65%-a már az első árverési hullámban gazdára talált.

A sikeresen elárverezett területek művelési ágak szerinti megoszlását a **7. táblázat** foglalja össze.

7. táblázat: A sikeresen elárverezett birtoktestek és területek művelési ágak szerinti megoszlása
(2015. november 15. – 2016. július 31.)

Művelési ág	Elárverezett birtoktestek			
	száma		területe	
	(db)	(%)	(ha)	(%)
- szántó	350	56,5	5.053	51,8
- gyep (rét + legelő)	245	39,6	3.878	39,7
- kertészet (gyümölcsös + szőlő)	6	1,0	72	0,7
Mezőgazdasági terület összesen	601	97,1	9.003	92,2
- erdő	17	2,7	754	7,7
- nádas	1	0,2	7	0,1
Termőterület összesen	619	100,0	9.764	100,0

Az árveréseken elkelt területek zöme szántó (51,8%) és gyep (39,7%) **művelési ágba** tartozik. Így a **mezőgazdasági terület** a néhány hektárnyi gyümölcsössel és szőlővel (0,1%) együtt több mint **92%-ot** tesz ki. Bár a program nevesítve csupán mezőgazdasági területek értékesítését tűzte ki céljául, ám ennek ellenére ebben a megyében az árveréseken 754! ha (7,7!%) **erdő** és 7 ha (0,1%) **nádas** terület is gazdára talált, aminek **rendeleti háttere** így **bizonytalan**.

40 db birtoktest (514 ha) része a természetvédelmi jelentőségű, különleges kezelést igénylő **NATURA 2000** hálózatnak. Többsége (20 db birtoktest, 357 ha) gyep (rét/legelő) művelési ágba tartozik, de találunk köztük szép számmal szántó (20 db birtoktest, 157 ha) művelési ágú területeket is.

A **földek minősége** általában jó, átlagos értéke 22 Ak/ha, de pl. 171 db birtoktest (4.629 ha) – zömében szántók – esetében a 25 Ak/ha értéket meghaladja, sőt ezen belül szép számmal vannak olyan birtoktestek (62 db, 1.966 ha) is, amelyek földminősége igen jó, azaz 30 Ak/ha érték fölött alakul. Akad azonban igen sok (166 db, 1.296 ha) olyan – zömében gyep (rét/legelő) – birtoktest is, amelyek termőképessége igen gyenge, földminősége a 10 Ak/ha értéket sem éri el.

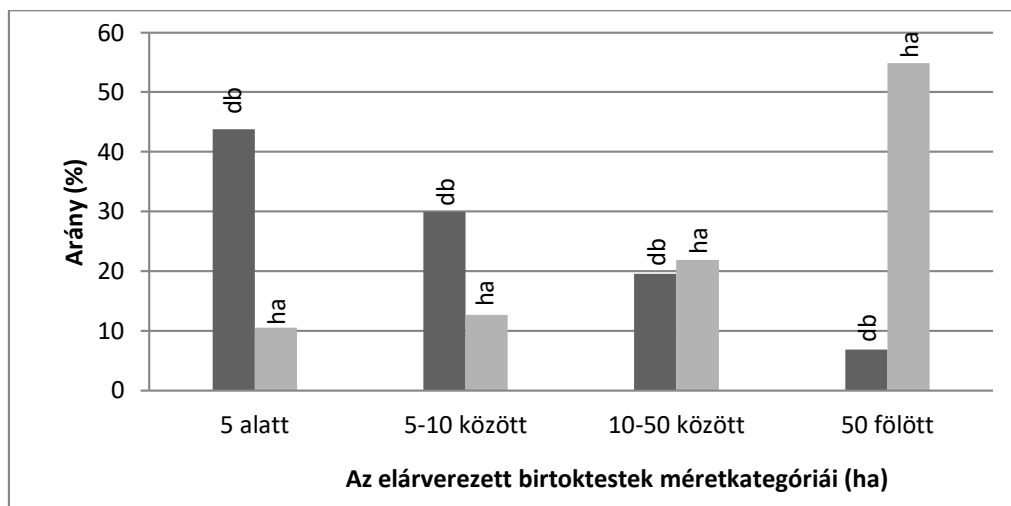
Egy elárverezett birtoktest **átlagosan 15,8 ha** méretű, ami jóval az országos átlag (20,9 ha) alatt marad. Az átlagok azonban nagy különbségeket takarnak. A **legnagyobb**, egyben elárverezett blokk területe pl. **291,5! ha**. Ez egy Mátételkén található, 0122 azonosító számú, 29 Ak/ha földértékű, az árverezés időszakában bérlő nélküli, 409! mFt kikiáltási áru, 2016. március elején árverésre bocsátott **erdő** volt, amire *Kenyeres Edina* (1973), a multimilliárdos *Kenyeres Imre Róbert* (1967) azonos bajai lakcímmű, ismeretlen, ill. nyilvános adatbázisokból egyértelműen nem azonosítható tevékenységű közvetlen családtagja tett **1,04! MrdFt.** értékű nyertes árajánlatot.

Az átlagnál jobb eligazítást ad az elárverezett birtoktestek **méretkategóriák szerinti megoszlása**, amit a **8. táblázat** adatai foglalnak össze, és a **3. ábra** szemléltet.

8. táblázat: Az elárverezett birtoktestek méretkategóriák (ha) szerinti megoszlása (2015. november 15. – 2016. július 31.)

Birtoktest méretkategóriák (ha)	Számuk		Területük	
	db	%	ha	%
– 5	271	43,8	1.026	10,5
5 – 10	185	29,9	1.240	12,7
10 – 50	121	19,5	2.142	21,9
50 –	42	6,8	5.356	54,9
Összesen	619	100,0	9.764	100,0

3. ábra: Az elárverezett birtoktestek méretkategóriák (ha) szerinti megoszlása (%) (2015. november 15. – 2016. július 31.)



Ezek alapján megállapítható, hogy bár az elárverezett **birtoktestek** több mint 4/10-ének, **43,8%-**ának területe **5 ha alatt** marad, ám ezek a birtoktestek az értékesített **területeknek** csupán alig több mint 1/10-ét, **10,5%-**át adják. És bár az **50 ha feletti** területű birtoktestek **darabszáma** az összes elárverezett birtoktestnek alig több, mint 1/14-ede, csupán **6,8%-**a, ám ezek adják az elárverezett összes **terület** több mint felét, **54,9%-**át. Az **egyheted annyi** nagy (50 ha feletti) birtoktest tehát több mint **ötször akkora területet** takar, mint a négyszer annyi kis (5 ha alatti) birtoktest. Ez a helyzet teremti meg a **félrevezető kormányzati propaganda** lehetőségét, hiszen **nem a területről, hanem a darabszámról** beszélve mondják azt, hogy hiszen az elkelt birtoktestek többsége kicsi, családi gazdasági léptékű. Hogyan lehetne ezekkel spekulálni, vagy ezekből nagybirtokokat kialakítani?

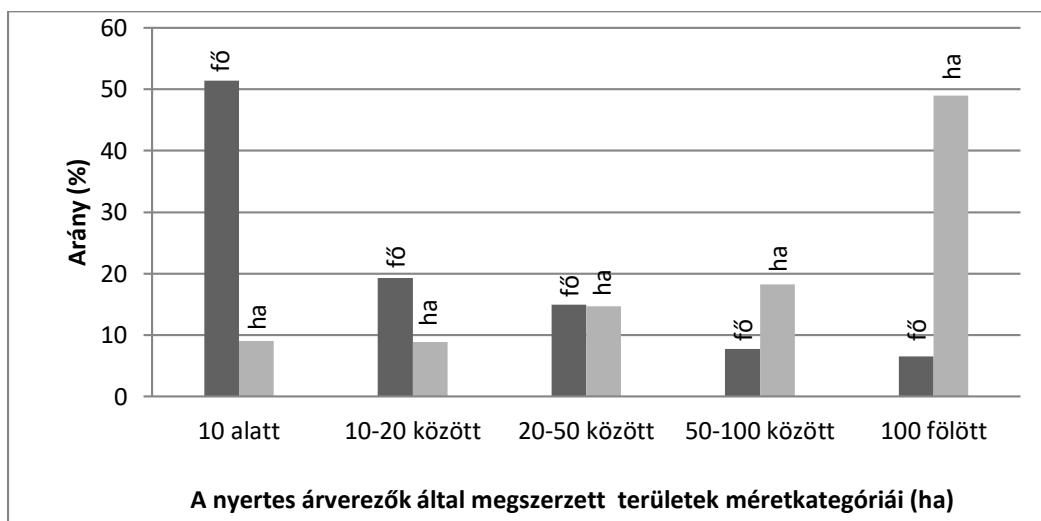
A sikeresen elárverezett 619 db birtoktestre **321 árverező** tett nyertes árajánlatot. Amennyiben a kifüggesztéstől számított 60 napon belül senki sem jelezte, hogy élni kíván elővásárlási jogával, és az állam képviselője sem állt el az értékesítéstől, úgy velük, az árverések nyerteseivel kötötték meg az adásvételi szerződést. Sajnálatos módon az NFA mind ez ideig nem hozta hozzáférhető módon nyilvánosságra az adásvételi szerződéseket, így jelenleg is csak a hivatalosan közzétett árverési eredmények elemezhetők. Az árverési nyertesek **teljes körű felsorolását** és az általuk megszerzett területeket a **11/1. melléklet** tartalmazza.

Egy nyertes árverező **átlagosan** mintegy **1,9 db** birtoktestet, azaz valamivel több mint **30 ha** földterületet vásárolhatott, de e tekintetben közöttük is igen nagyok az eltérések. A nyertes árverezők által megszerzett földterület **méretkategóriák szerinti megoszlását** a **9. táblázat** adatai tartalmazzák, és a **4 ábra** szemlélteti. Megállapítható, hogy bár a nyertes árverezők több mint fele, csaknem **52%-**a, 165 fő **10 ha alatti** területet vásárolt, ám ezek az értékesített **területeknek** csupán **9%-**át adják. És bár a **100 ha feletti** területhez jutott **árverezők száma** mindössze 21 fő, azaz kevesebb mint **7%**, ám az ő szerzeményeik adják az elárverezett összes **terület** közel felét, **49%-**át. (Erre a kérdésre a későbbiekben, a nyertes árverezőket bemutató fejezetben még részletesen visszatérek.)

9. táblázat: A nyertes árvezetők által megszerzett területek méretkategóriák (ha) szerinti megoszlása (11/1 melléklet) (2015. november 15. – 2016. július 31.)

A megszerzett területek méretkategóriái (ha)	A nyertes árvezetők			
	száma		megszerzett területe	
	fő	%	ha	%
– 10	165	51,4	892	9,1
10 – 20	62	19,3	864	8,9
20 – 50	48	15,0	1.437	14,7
50 – 100	25	7,8	1.786	18,3
100 –	21	6,5	4.785	49,0
Összesen	321	100,0	9.764	100,0

4. ábra: A nyertes árvezetők által megszerzett területek méretkategóriák (ha) szerinti megoszlása (%) (2015. november 15. – 2016. július 31.)



Az elkelt területek **nyertes árajánlatainak** összege mintegy 15,1 milliárd Ft, ami a 12 milliárd Ft-os kikiáltási árösszegüket **25,8%-al haladta meg**. Az azonban ennél is szembetűnőbb, hogy 399! db birtoktest (5.383! ha) esetén, azaz a birtoktestek közel 65%-ában és **a területek több mint 55%-ában a nyertes vételár megegyezett a kikiáltási árral**, vagyis egyáltalán nem volt a kormányzat által hangoztatott piaci árverseny, licitálás. (Erre a kérdésre a későbbiekben még részletesen visszatérek.)

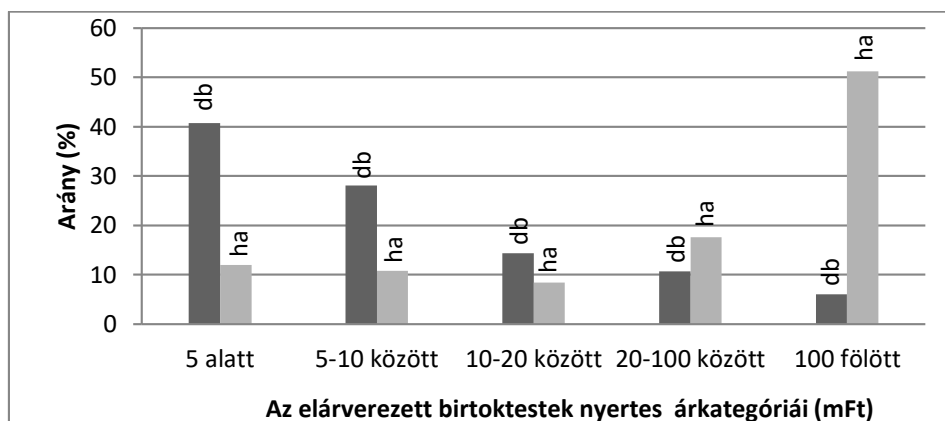
Egy elkelt birtoktest **átlagos nyertes árajánlata 24,3 mFt/db** birtoktest (1,541 mFt/ha) lett, ám **a legnagyobb nyertes árajánlat 1,040! MrdFt/db** birtoktest (3,567 mFt/ha) volt. Ezt az árat egy Mátételkén található, 0122 azonosító számú, 291,5! ha-os, 29 Ak/ha földértékű, az árvezetés időszakában bérlő nélküli, 409! mFt kikiáltási áru, 2016. március elején árverésre bocsátott **erdő** területre *Kenyeres Edina (1973)*, a multimilliárdos *Kenyeres Imre Róbert (1967)* azonos bajai lakcímű, ismeretlen, ill. nyilvános adatbázisokból egyértelműen nem azonosítható tevékenységű közvetlen családtagja ajánlotta.

Pontosabb képet kapunk, ha az elkelt birtoktestek **árkategóriák szerinti megoszlását** is elemezzük. Ennek eredményeit a **10. táblázat** foglalja össze, és az **5 ábra** szemlélteti.

10. táblázat: Az elárverezett birtoktestek nyertes árkategóriák (mFt) szerinti megoszlása (2015. november 15. – 2016. július 31.)

Birtoktest árkategóriák (mFt)	Száma		Területe	
	db	%	ha	%
– 5	252	40,7	1.176	12,0
5 – 10	174	28,1	1.055	10,8
10 – 20	89	14,4	823	8,4
20 – 100	66	10,7	1.720	17,6
100 –	38	6,1	4.990	51,2
Összesen	619	100,0	9.764	100,0

5. **ábra:** Az elárverezett birtoktestek nyertes árkategóriák (mFt) szerinti megoszlása (%)
(2015. november 15. – 2016. július 31.)



Az elárverezett **birtoktestek** több mint **kétharmadának**, 68,8%-ának nyertes ára ugyan **10 millió Ft/db alatt** marad, ám ezek a birtoktestek a meghirdetett **területeknek** csupán **22,8%-át** adják. És bár a **100 millió Ft/db feletti** áron elkelt birtoktestek **darabszáma** mindössze **6%-nyi**, ám ezek adják az összes elárverezett **terület** több mint **51%-át**.

Tanulságosak az elkelt területek **hektáronkénti árai** is, különösen összehasonlítva azokat a nyugat-európai földárakkal. Az **átlagos** vételár **1,541 mFt/ha**. A legalacsonyabb nyertes árajánlat (egy Orgoványon található 5,2 hektáros, igen gyenge termőképességű, 1,4 Ak/ha földértékű, bérlő nélküli legelő/erdőért) **0,097 mFt/ha**, a legmagasabb pedig (egy Mélykúton található 5,3 hektáros, igen jó termőképességű, 30,9 Ak/ha földértékű, 2015 végén lejárató bérletű szántóért) **4,273! mFt/ha** volt.

Itt is pontosabb képet kapunk azonban, ha az elárverezett területek **egységár-kategóriák szerinti megoszlását** is megvizsgáljuk, amit a **11. táblázat** foglal össze.

11. táblázat: Az elárverezett területek egységár-kategóriák (mFt/ha) szerinti megoszlása
(2015. november 15. – 2016. július 31.)

Egységár kategóriák (mFt/ha)	Birtoktestek száma		Birtoktestek területe	
	db	%	ha	%
– 1,0	281	45,4	2.159	22,1
1,0 – 2,0	251	40,5	5.385	55,2
2,0 – 3,0	69	11,2	1.650	16,9
3,0 –	18	2,9	570	5,8
Összesen	619	100,0	9.764	100,0

Eszerint a nyertes árajánlatok az elárverezett **terület** több mint felén, **55%-án 1,0-2,0 mFt/ha** árkategóriába esnek. A területek közel 1/4-e - 1/4-e 1,0 mFt/ha alatti illetve 2,0 mFt/ha feletti áron kelt el.

Érdekesek és tanulságosak lehetnek az elkelt területek **aranykoronánkénti árai** is, amelyek átlaga **70.013 Ft/Ak** lett, ám a legalacsonyabb nyertes árajánlat ennek alig 29%-a, a kikiáltási árral azonos **20.274 Ft/Ak** volt. Az elárverezett területek aranykorona **egységár-kategóriák szerinti megoszlását** a **12. táblázat** adatai szemléltetik. Az adatok tanúsága szerint 73 db birtoktest, 1.679 ha, **az elkelt területek** több mint **1/6-a** (17,2%-a) **erősen átlag** (70 eFt/Ak) **alatti**, de még a javasolt megyei irányárnál – (60 eFt/Ak)¹⁰ – is alacsonyabb **aranykorona-áron** (50 eFt/Ak ár alatt) talált gazdára. Ráadásul közülük 59 db birtoktest (81%) illetve 1.301 hektár (78%) esetében ez volt a kikiáltási ár, azaz **licitálás és árverseny nélkül** került a nyertesekhez, akik között politika-közeli és/vagy „*közös gazdasági érdekhálózati tag*” **kedvezményezett nagyvásárlókat** (mint pl. *Görhöny Csaba* Bajáról, *Kákonyi Károly* Kalocsáról, *Kárpáti Lilla* Jánoshalmáról vagy éppen *Kerényiné Szalai Katalin* Bácsalmásról) is találunk. Ez a – bizonyos nyertes körökben

¹⁰Javasolt megyei aranykoronánkénti kikiáltási irányár: <http://www.haon.hu/az-egesznek-olyan-mutviszaga-van-arverezik-az-allami-foldeket/2926916>
<http://www.haon.hu/allami-foldet-tessek-lehet-ra-licitalni/2926630>

tapasztalható – helyzet az állami eladói oldalon a **hűtlen kezelés**, a vevői oldalon pedig a **piaci ár alatti vásárlás gyanúját** is felvetheti, illetve alátámaszthatja.

12. táblázat: Az elérvezetett területek egységár-kategóriák (eFt/Ak) szerinti megoszlása (2015. november 15. – 2016. július 31.)

Egységár kategóriák (eFt/Ak)	Birtoktestek száma		Birtoktestek területe	
	db	%	ha	%
– 50	73	11,8	1.679	17,2
50 – 70	274	44,2	3.489	35,7
70 – 90	139	22,5	2.326	23,8
90 – 110	57	9,2	999	10,2
110 – 130	24	3,9	644	6,6
130 – 150	25	4,0	183	1,9
150 –	27	4,4	444	4,6
Összesen	619	100,0	9.764	100,0

E fenti tények, birtoktest-méreték és -árak ismeretében **le kell szögeznünk** az alábbiakat.

- Az **1,541 millió Ft/ha átlagos nyertes árajánlat** – különösen az egyben meghirdetett nagy, a területek több mint fele esetében az 50 ha-t is jóval meghaladó méretű és a 100 mFt-t is elérő illetve jelentősen meghaladó árú birtoktestek következtében – a kis/közepes, **helyi családi gazdaságok számára jobbára megfizethetetlennek** bizonyult.
- A mai mezőgazdasági jövedelmi viszonyok között ekkora összegeket **a családi gazdaságok**, a gazdálkodó családok és/vagy fiatalok **nem tudnak** földvásárlásra fordítani. De földjeikért **nem is mernek** az állam által is kedvezményezett, „gazdasági érdekhálózati tag” föld-spekuláns nagyurakkal **szembeszállni**.
- A **spekuláns tőkének** viszont az európai **10** (pl. Ausztria) – **35** (pl. Hollandia) **millió Ft/ha** átlagos földárak töredékéért – túlnyomó többségében (a Bács-Kiskun megyében elérvezetett terület több mint 94%-a esetében) **3,0 mFt/ha** alatti áron – megszerezhető **állami földek megvásárlása kiváló befektetési lehetőséget** kínál. Az átlagosan **6-23-szoros földárbeli különbség** a várhatóan liberalizálódó földpiaci kilátások ismeretében spekuláns tőkebefektetői körökben már „*eléri az ingerküszöböt*”.
- A földforgalmi törvény ellen már megindult kötelezettségszegési eljárásnak ugyanis – várakozásaik szerint – a földpiac liberalizációja és ezzel **az európai földárak kiegyenlítődése** lesz a következménye. Ez a folyamat már erőteljesen megindult, és **a magyar földárak gyors ütemű emelkedése** figyelhető meg.¹¹ Ennek dinamikáját jól szemlélteti a **6. ábra**, amely a Takarékbank egy – a termőföldárak közelmúltbeli változásával kapcsolatos – elemzésének eredményét mutatja.
- E drágulási folyamat folytatódása nagy biztonsággal prognosztizálható, így az európai mércével potom pénzért most megszerzett állami földek piacra dobása **belátható időn belül megsokszorozhatja a földvásárlásra fordított, befektetett tőkét**, a közösség vagyonához olcsón hozzájutó „*politika-közeli, rokon, baráti*” körök akár mesés haszonnal is túladhathatnak majd azokon. Ezért veti rá magát olyan mohón az európai árakhoz képest olcsó állami földre a spekuláns tőke, és viszi el azt a ténylegesen helyben élő, gazdálkodó családok és a fiatalok elől.¹² Vélhetően ebben a megyében is **ez lehetett az egyik legfőbb mozgatórugója az állami földek privatizációjának**.
- Nem meglepő tehát, hogy – mint látni fogjuk – **a valóban helyben élő, gazdálkodó családok használható méretű birtoktestek megvásárlásához alig jutottak**, az árverező, licitáló külső

¹¹ **Földbérleti díjak és termőföld árak** Magyarországon: http://www.ksh.hu/docs/hun/xstadat/xstadat_eves/i_omf004.html

¹² **Földspekuláció** – megalapozott várakozások:

<http://privatbankar.hu/agrar/ha-folded-van-aranybanyad-van-ujabb-oriasi-aremelkedes-es-meg-nincs-vege-314579>

<https://www.agrarszektor.hu/foldpiac/hatalmas-meglepetesek-a-magyar-foldpiacon.9385.html>

<http://rabakalman.blog.hu/2013/05/24/europaban-jelenleg-nincs-nagyobb-uzlet-a-magyar-termofold-felvasarlasanal>

http://hvg.hu/kkv/20171130_Egy_abran_mutatjuk_miért_jo_Meszáros_Lorincnek_lenni

tőkeerő az esetek többségében a föld közelébe sem engedte őket. Márpedig ha – közvetlenül vagy strómanokon keresztül – **a spekuláns tőke szerzi meg** ezt a nemzetbiztonsági jelentőségű, stratégiai erőforrásunkat, akkor nem csak a gazdatársadalom és a vidék, a helyi gazdaság és társadalom stabilitása, de mindannyiunk élelmezési, élelmiszer- és környezetbiztonsága is végveszélybe kerül.

6. ábra: Termőföldárindex – nominálisan és a fogyasztói árindexszel deflálva (2008 = 100)



Forrás: <https://www.agrarszektor.hu/foldpiac/hatalmas-meglepetesek-a-magyar-foldpiacon.9385.html>

1.3. Az állam kimutatott és tényleges bevételei

A „Földet a gazdáknak!” program keretében a vizsgált – 2015-2016-os – időszakban összesen 203 ezer ha – mintegy 182 ezer ha 3 ha feletti és 21 ezer ha 3 ha alatti birtoktestekből álló – állami földterület került magántulajdonba, melynek – a nyertes árajánlatok alapján számított – összértéke **270 milliárd Ft** volt. Ennek többsége – becslések szerint közel **60%-a**, azaz hozzávetőlegesen mintegy 160 milliárd Ft – azonban **állami hitelből** származott.

A **Bács-Kiskun megyei** földek értékesítéséből származó – az elkelt területek nyertes árajánlatai alapján kimutatott – állami árbevétel **15 milliárd 49 millió Ft**-nak adódik. Ebből azonban először is le kell vonni az elárverezett földek után járó, most már **kieső földbérleti díjat**, melynek a hivatalosan közzétett bérleti díj-adatok alapján számított jelenlegi mértékét a **13. táblázat** foglalja össze.

13. táblázat: Földbérleti díjkategóriák és eddigi éves állami díjbevételek az elárverezett területeken (2015. november 15. – 2016. július 31.)

Földbérleti díjkategóriák (Ft/Ak/év)	Elárverezett terület (ha)	Összes földérték (Ak)	Földbérleti díjbevétel (mFt/év)
nincs bérlő – 0	1.854	38.395	0,000
913	2.531	70.026	63,934
1.250	4.950	97.442	121,803
1.350	429	9.082	12,261
Összesen	9.764	214.945	197,998

Ez az **éves bérleti díj-kiesés** a táblázat szerint mintegy **198 mFt/év**, ami **20 éves futamidővel** számolva – még változatlan földbérleti díjak esetén is – összességében közel **4 MrdFt** elmaradt földbérleti díjbevételt, **állami bevétel-kiesést** jelent.

A kieső földbérleti díjak levonása után megmaradó mintegy **11 MrdFt**-nak is azonban **csupán töredéke** az állam tényleges **azonnali** bevétele. A „Földet a gazdáknak!” program keretében zajló földvásárláshoz

ugyanis kedvezményes **állami hitel** vehető igénybe, amihez a jelenlegi bérlőknek csupán a vételár **10%**-ával, egyéb vevőknek **20%**-ával kell **saját erőként** rendelkezniük. Miután a megvásárolt területek közel 10%-a – amint azt a bérleti viszonyokat elemző fejezet bemutatja – a nyertes árverezők saját bérleménye (**11/2. melléklet**), és a vásárlók túlnyomó többsége állami hitelt kíván ehhez igénybe venni, így a **tényleges azonnali árbevétel** aligha haladhatja meg a **kimutatott vételár 19%-át**, azaz **2,1 milliárd Ft**-ot.

De ha még a teljes, kimutatott **15 milliárd Ft**-os árbevétellel is számolnánk, ez az összeg akkor is csupán **töredéke az elárverezett földek tényleges európai értékének**, ami eltűnt a közös vagyonunkból. A megyében **dobra vert 9.764 hektár** állami földterület **tényleges értéke** ugyanis – **Ny-Európa mai, 10-35 millió Ft/ha átlagos földáraival** számolva is – **98 - 340 milliárd Ft**-ra tehető.

Ez a – hazai és az európai, mai – **7-23-szoros földárbeli különbség** a várhatóan liberalizálódó földpiaci és magyar földár-emelkedési kilátások¹³ ismeretében a spekuláns tőkebefektetői körökben már „*eléri az ingerküszöböt*”. A közösségek **államát** a nemzeti földvagyonnak a tényleges érték töredékéért történő kiadásával **nagy veszteség** éri, **hasznát** pedig – mint látni fogjuk – zömében a **hatalom-közeli spekuláns tőke** húzza. Mindez az állam részéről felveti **az intézményesített korrupció és a nemzeti vagyon hűtlen kezelése** alapos gyanúját.

Lássuk ezek után **a vizsgálatok részletes megyei eredményeit!** Ennek során vizsgáljuk meg az árverésekkel érintett településeket, a helyi lakosok szereplését, a lakhely és a birtoktest közti távolságokat, a földbérlők és árverezők valamint a kikiáltási árak és a nyertes árajánlatok viszonyát, az árverseny vagy vásárlás kikiáltási áron kérdését, majd a legnagyobb nyertes árverezők és érdekeltségek rangsorát, továbbá azok és az általuk megszerzett területek jellemzőit.

2. Települések I. - helybeli és külső földvásárlók

A helyben lakó, gazdálkodó és állami földre pályázó családok, helyi közösségek helyzetét jól jellemzi a **helyi lakosok által elnyert birtoktestek** száma, területe és az összes elárverezett területhez viszonyított aránya. A megyei árveréseken elkelt és 321 nyertes árverező (**11/1. melléklet**) által megszerzett 619 db – 9.764 ha összterületű – birtoktest **104 település** közigazgatási területén helyezkedik el. Az összes és a helyi lakosok által megszerzett, elárverezett birtoktestek és területek e települések közti eloszlását a **14. táblázat** adatai mutatják.

14. táblázat: Az összes és a helyi lakosok által megszerzett birtoktestek száma és területe (2015. november 15. – 2016. július 31.)

Település	Birtoktestek			
	száma (db)		területe (ha)	
	összes	helyiek	összes	helyiek
1. Ágasegyháza	1		3	
2. Akasztó	3	3	14	14
3. Bácsalmás	28	23	1.216	389
4. Bácsbokod	4		28	
5. Bácsborsód	2		8	
6. Bácsszőlős	4		26	
7. Baja	4	3	27	15
8. Ballószög	1		10	
9. Balotaszállás	7	6	34	30
10. Bócsa	1	1	10	10
11. Borota	2		23	
12. Bugac	12	6	75	40
13. Bugacpusztaháza	1		7	
14. Császártöltés	18	9	102	53

¹³Termőföldárindex: <http://privatbankar.hu/agrar/ha-folded-van-aranybanvad-van-ujabb-oriasi-aremelkedes-es-meg-nincs-vege-314579>
<https://www.agrarszektor.hu/foldpiac/hatalmas-meglepetesek-a-magyar-foldpiacon.9385.html>

15. Csátalja	4	2	24	17
16. Csávoly	4	1	22	13
17. Csengőd	1	1	4	4
18. Csikéria	2	2	9	9
19. Csólyospálos	10	2	52	16
20. Dávod	5	2	55	21
21. Drágszél	1	1	5	5
22. Dunaegyháza	1	1	7	7
23. Dunafalva	1		5	
24. Dunapataj	7	1	274	4
25. Dunatetőtlen	1		4	
26. Dunavecse	4	3	24	19
27. Dusnok	4	2	26	9
28. Érsekcsanád	4	3	26	22
29. Felsőszentiván	3	2	62	29
30. Foktő	4		31	
31. Fülöpjakab	1		4	
32. Fülöpszállás	4	4	22	22
33. Gara	16	14	82	64
34. Gátér	8		41	
35. Géderlak	4		134	
36. Hajós	15	9	75	45
37. Harta	5	2	32	11
38. Helvécia	2		9	
39. Hercegszántó	6	5	40	36
40. Homokmégy	2		19	
41. Imrehegy	2		10	
42. Izsák	7	7	33	33
43. Jakabszállás	2	1	14	4
44. Jánoshalma	5	4	24	21
45. Jászszentlászló	1	1	9	9
46. Kalocsa	11	3	719	180
47. Kaskantyú	2	1	15	11
48. Katymár	18	8	939	140
49. Kecel	1	1	7	7
50. Kecskemét	15	15	141	141
51. Kerekegyháza	1		17	
52. Kiskőrös	1		5	
53. Kiskunfélegyháza	44	35	738	389
54. Kiskunhalas	7	7	164	164
55. Kiskunmajsa	10	10	47	47
56. Kisszállás	5	3	21	14
57. Kömpöc	8	1	58	3
58. Kunadacs	2		79	
59. Kunbaja	3		68	
60. Kunbaracs	2	1	11	4
61. Kunfehértó	2		20	
62. Kunpeszér	2	2	19	19
63. Kunszállás	1	1	12	12
64. Kunszentmiklós	22	21	199	191
65. Lajosmizse	1	1	4	4
66. Lakitelek	3	3	15	15
67. Madaras	6	5	38	28
68. Mátételke	5		401	
69. Mélykút	10	10	44	44
70. Miske	5	1	26	6
71. Móricgát	1	1	8	8
72. Nagybaracska	4	3	18	11
73. Nemesnádudvar	14	1	142	5
74. Nyárlőrinc	9	9	66	66
75. Ordas	1		5	

76. Orgovány	1		5	
77. Öregcsertő	3	2	12	8
78. Páhi	4	4	15	15
79. Pálmonostora	11	4	73	16
80. Petőfiszállás	17	11	108	63
81. Pirtó	2	2	17	17
82. Rémm	1	1	17	17
83. Solt	8	6	44	38
84. Soltszentimre	2	2	16	16
85. Soltvadkert	2	1	13	6
86. Sükösd	2		13	
87. Szabadszállás	6	6	38	38
88. Szakmár	8	1	64	4
89. Szalkszentmárton	3	2	13	9
90. Szank	3	3	13	13
91. Szentkirály	4	2	38	7
92. Szeremle	2		6	
93. Tabdi	2		16	
94. Tass	2	2	13	13
95. Tataháza	1	1	5	5
96. Tázlár	10	9	59	54
97. Tiszaalpár	16	15	116	110
98. Tizsakécske	3	3	17	17
99. Tiszaug	6	1	49	3
100. Tompa	15	6	701	92
101. Újsolt	1		5	
102. Uszód	8	1	253	3
103. Városföld	30	9	1.185	89
104. Zsana	6	5	29	25
A 104 település összesen	619	363	9.764	3.158


A táblázat adatai alapján megállapítható, hogy a 619 db elárverezett birtoktestből 363 db-ot – 58,6%-ot – tudtak **helyi lakosok** megszerezni. Ezek is az átlagnál lényegesen kisebb, 8,7 ha méretű birtoktestek voltak, szemben a külső árverezők által megszerzett birtoktestek 25,8 ha átlagméretével. Így azután nem meglepő, hogy a 9.764 ha elkelt állami földterületből arányait tekintve még kisebb terület, csupán 3.158 ha (**32,3%**) jutott helyieknek.

Ezt – a **kormányzati kommunikációval ellentétben álló** arányt jól szemlélteti a **7. ábra**.

7. ábra: A helyi lakosok által elnyert földterületek aránya (%) Bács-Kiskun megyében

a) birtoktestek száma (db)

b) terület (ha)



Összességében tehát az állapítható meg, hogy a **helybeliek**, helyben lakó, gazdálkodó családok, helyi közösségek – a kormányzati kommunikációval szemben – **a saját településükön elérvezett területeknek** kevesebb, mint **egyharmadát**, és általában csak a kisebb birtoktesteket **tudták megszerezni**, több, mint kétharmadát és a nagyobb birtoktesteket külső árverezők vitték el a helyi gazda-közösségek elől.

Ám még **ez is optimista értelmezés**, hiszen a nyertesek közül feltehetően jónéhányan – az állami földbérleti pályázatoknál¹⁴ már megismert eljáráshoz hasonlóan – fiktív lakcímetek adhattak meg, vagy – a földforgalmi törvényben kódolt csafintással élve – a „*tartózkodási helyről*” az adott település jegyzője által kiállított igazolásokat illetve cégek székhelyét használhatták a „*helybeliség*” igazolására. Ezzel „*szerzőképes helyi földművessé*” válhattak úgy, hogy akár nem is kellett a megvásárolt birtoktest fekvése szerinti településen megfordulniuk.

3. Települések II. - vesztesek és nyertesek

A települések érdekérvényesítő képességében is **jelentős eltérés mutatkozik**. Vannak kifejezetten „**vesztes települések**”, ahonnan senki sem nyert, sőt a saját területüket is más településeken lakó árverezők szerezték meg. Vannak viszont erős, „**nyertes települések**”, amelyek pályázói nemcsak a saját település, de más települések területeihez is hozzájutottak. Azok a települések, ahol helyiek nem jutottak saját határuk földjeihez, azok igazi vesztesnek tekinthetők, hiszen ezek a települések semmiféle módon (közvetlen: adók, járulékok; közvetett: munkahely, vásárlóerő növekedés, népesség megtartás, stb.) nem részesülnek az állam által értékesített földeken folytatott termelésből vagy e földek bérbeadásából származó jövedelemből, hanem az a nyertes településekre vándorol.

A **15. táblázat** a külső árverezők által megszerzett állami földterületek településenkénti megoszlását és a **vesztesnek tekinthető települések** ez alapján kialakuló rangsorát szemlélteti.

15. táblázat: A területet veszítő települések élmezőnye a külső árverezők által megszerzett állami földterület nagysága alapján (2015. november 15. – 2016. július 31.)

Település	Külső árverezők által megszerzett birtoktestek	
	száma (db)	területe (ha)
1. Városföld	21	1.096
2. Bácsalmás	5	827
3. Katymár	10	799
4. Tompa	9	609
5. Kalocsa	8	539
6. Mátételke	5	401
7. Kiskunfélegyháza	9	349
8. Dunapataj	6	270
9. Uszód	7	250
10. Nemesnádudvar	13	137
11. Géderlak	4	134
12. Kunadacs	2	79
13. Kunbaja	3	68
14. Szakmár	7	60
15. Pálmonostora	7	57
16. Kömpöc	7	55
További 59 – 50 ha alatti – területet veszítő település összesen	133	876
A 75 termőföldet veszítő település mindösszesen	256	6.606

Megjegyzés: vastagon szedve azok a települések, ahol **helybeliek** egyáltalán **nem tudtak** állami földterülethez jutni

A **16. táblázat** a vesztes települések közül azokat sorolja fel, ahol **helybeliek** saját lakhelyük földjeiből egyáltalán **nem tudtak** vásárolni.

¹⁴Állami földbérleti pályázatok: http://kielegyenafold.hu/angyan_jelentesek.php?id=12180

16. táblázat: Azok a települések, ahol **helybeliek** egyáltalán **nem tudtak** állami földterülethez jutni (2015. november 15. – 2016. július 31.)

Település	Külső árverezők által megszerzett birtoktestek	
	száma (db)	területe (ha)
1. Mátételke	5	401
2. Géderlak	4	134
3. Kunadacs	2	79
4. Kunbaja	3	68
5. Gátér	8	41
6. Foktő	4	31
7. Bácsbokod	4	28
8. Bácsszőlős	4	26
9. Borota	2	23
10. Kunféhértó	2	20
11. Homokmégy	2	19
12. Kerekegyháza	1	17
13. Tabdi	2	16
14. Sükösd	2	13
15. Ballószög	1	10
16. Imrehegy	2	10
17. Helvécia	2	9
18. Bácsborsód	2	8
19. Bugacpusztaháza	1	7
20. Szeremle	2	6
21. Dunafalva	1	5
22. Kiskőrös	1	5
23. Ordas	1	5
24. Orgovány	1	5
25. Újsolt	1	5
26. Dunatétélen	1	4
27. Fülöpkab	1	4
28. Ágasegyháza	1	3
A 28 abszolút vesztes település mindösszesen	63	1.002

A táblázatokban szereplő adatok alapján az alábbi fontosabb megállapítások tehetők.

- A földárverések által területével érintett 104 település közül **75 településen** (a települések mintegy 72%-án), az elárverezett 619 db birtoktestből **256 db**-ot (a birtoktestek több mint 41%-át), összesen **6.606! ha** területet (az összes elárverezett 9.764 ha terület csaknem **68%-át**) **külső árverezők** szereztek meg.
- Közülük **a vesztesek rangsora** élén **Városföld** áll, amelynek területéből közel **1.100! hektár** állami területre külső, tőkeerős – zömében már az állami földbérleti pályázatoknál is nagy területekhez jutott politika-közeli nagygazda, nagyvállalkozó családok illetve nem mezőgazdasági foglalkozású – árverezők tettek nyertes árajánlatot. De a több mint **500 hektár** mezőgazdasági területet veszítő **Bácsalmás, Katymár, Tompa** és **Kalocsa** vagy a **400 hektár** fölötti területet veszítő **Mátételke** helyi gazdaközösségeit is komoly veszteség érte.
- Az érintett 104 település közül **28 településen** (a települések közel 27%-án) **egyáltalán nem volt helybeli nyertes árverező**. Ezen a 28 abszolút vesztesnek tekinthető településen **63 db** birtoktestre, összesen **1.002 ha** állami földterületre **más településen élők** tettek nyertes árajánlatot. Ezen **abszolút vesztesek rangsora** élén 401 hektárral **Mátételke** áll, melyet 134 hektárral **Géderlak** követ.

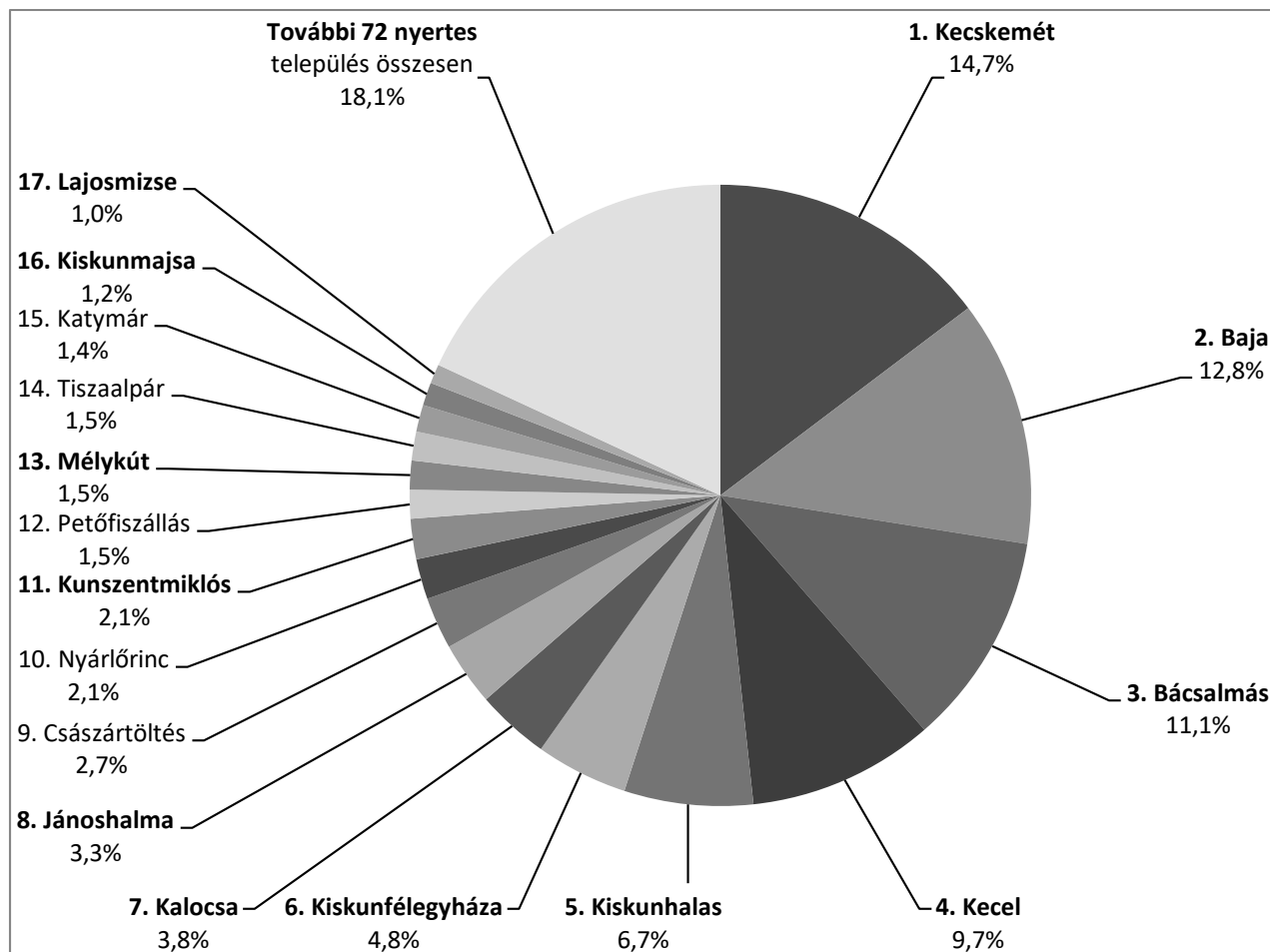
A **17. táblázat** és a **8. ábra** azon **nyertes települések** rangsorának élmezőnyét mutatja, ahonnan – az NFA honlapján közzétett, hivatalos lakhely-adatok alapján – a 321 nyertes árverező (**11/1. melléklet**) kikerült, ahova tehát a vesztes településekről a föld haszna vándorol.

17. táblázat: A nyertes települések rangsorának élmezőnye a nyertes árverezők lakhelye alapján
(2015. november 15. – 2016. július 31.)

A nyertesek lakhelye	Birtoktestek			
	száma (db)	összes (ha)	területe	
			egyedi arány (%)	halmozott
1. Kecskemét	44	1.440	14,7	14,7
2. Baja	24	1.245	12,8	27,5
3. Bácsalmás	36	1.083	11,1	38,6
4. Kecel	23	948	9,7	48,3
5. Kiskunhalas	13	657	6,7	55,0
6. Kiskunfélegyháza	47	469	4,8	59,8
7. Kalocsa	14	370	3,8	63,6
8. Jánoshalma	12	325	3,3	66,9
9. Császártöltés	34	263	2,7	69,6
10. Nyárlőrinc	11	205	2,1	71,7
11. Kunszentmiklós	23	204	2,1	73,8
12. Petőfiszállás	23	148	1,5	75,3
13. Mélykút	15	145	1,5	76,8
14. Tiszaalpár	16	144	1,5	78,3
15. Katymár	8	140	1,4	79,7
16. Kiskunmajsa	19	112	1,2	80,9
17. Lajosmizse	6	100	1,0	81,9
További 72 – 100 ha alatti területet szerző – település összesen	251	1.766	18,1	100,0
A 89 nyertes település mindösszesen	619	9.764	-	100,0

Megjegyzés: vastagon szedve a városok

8. ábra: A földárverések nyerteseinek lakhely szerinti megoszlása (%) az elnyert terület alapján



Megjegyzés: vastagon szedve a városok

A táblázatban szereplő adatok és az ábra információi alapján az alábbi **fontosabb megállapítások** tehetők.

- A **321 nyertes** árvevő a lakcímadatok alapján összesen **89 településen** él, ám a 104 település közigazgatási területéhez tartozó, elárvevett területek (9.764 ha) több mint **3/4-ének** (közel 7.400 ha-nak) a tulajdonjogát mindössze **12! település – közöttük** az élen álló megyeszékhellyel együtt **9! város** – (a nyertes települések alig 14%-a) lakói szereztek meg.
- A **legtöbb területet** – a megyében sikeresen elárvevett 9.764 ha állami földterület közel **15!%-át**, 44! db birtoktestből álló **1.440! hektárt** – a fontos kormánypárti bázis, a FIDESZ-es vezetésű,¹⁵ mintegy 111.000 lelkes megyeszékhely, megyei jogú nagyváros, **Kecskemét** nyertes árvevői szereztek meg. A 321 megyei árvevési nyertes közül 25 fő, azaz csaknem minden tizenharmadik e város lakója, és minden hetedik sikeresen elárvevett hektár hozzájuk került. A város nyertes érdekeltségeinek rangsorát az állami földbérleti pályázatokon is az egyik legnagyobb nyertes, a megyei árvevési rangsor 3. helyére került **Városföldi Agrárgazdaság Zrt.** – több közös cégben is érdekelt – társtulajdonosai és/vagy vezetői: *Kovács András* cégvezető (222 ha), dr. Vidmann Mihály vezérigazgató (95 ha) és üzlettárs családtagjai: fia, *Vidmann Zoltán István* (32 ha) és felesége, dr. *Vidmann Mihályné* (176 ha) alkotta családi/üzleti érdekkör vezeti. Ők együttesen kerekén **525! ha-ra** – zömében saját cégük bérleményeire – tettek több mint **950! mFt** értékben nyertes árajánlatot. De a kecskeméti nagy nyertes árvevők között található a megyei rangsor 8. helyére került **Platón Párt** – több közös cégben is érdekelt – üzlet/élettárs elnöke és alelnöke: a közgazdász/jogász *Reketyei Szilvia* (47 ha) és a mérnök/jogász vállalkozó *Vázsonyi Miklós* (232 ha), akik közel **280 ha** területre tettek mintegy **280 mFt** értékben nyertes árajánlatot. Ugyancsak itt találjuk a megyei 11. helyezett **Ráczné Altorjay Annát** (195 ha), egy orvosházaspár azonos lakcímu üzlettárs lányát, családi cégeik, a járóbetegellátó *Dr. Gulyás Kft.* és az óra/ékszerkereskedelmi *Korall Kft.* társtulajdonosát, akinek mezőgazdasági kapcsolata illetve foglalkozása nem ismert illetve nyilvános adatbázisokból egyértelműen nem állapítható meg, és aki több mint **195 ha** területre tett, közel **412 mFt** értékű nyertes árajánlatot. A kecskeméti nagy nyertesek rangsorának negyedik helyére **Polyákék**, egy FIDESZ-közeli nagybirtokos, nagygazda család üzlettárs tagjai, a feleség/édesanya, *Harnos Klára* (33 ha) és azonos lakcímu férje, a NAK megyei alelnöke, két ciklusos FIDESZ-es önkormányzati képviselő-jelölt *Polyák Imre* lánya, *Polyák Dóra* (68 ha) került a közel **220 mFt** együttes nyertes árajánlattal megszerzett – zömében saját cégük, a *Poly-Frukt Kft.* által bérelt – **101 ha**-ral. De említhetők a városi ötödik helyezett *Spiritus Primus Kft.*, egy szeszestital-gyártó társaság – több közös cégben is érdekelt, *FIDESZ-Nemzeti Fórum (Lezsák Sándor)* kötődésű – társtulajdonos vezetői, *Borsos Botond* (90 ha) és *Felföldi Zoltán* (10 ha) is, a maguk mintegy **100 ha-ra** tett, közel **175 mFt**-os együttes nyertes árajánlatukkal. Ez azt is jelenti, hogy bár a városnak 25 nyertes árvevője van, ám e fenti **5 családi/üzleti érdekkör** szerezte meg a város polgárai által elnyert terület több mint **4/5-ét**, több mint **1.200 ha-t**, a megyei összterületnek pedig közel 13!%-át. Együttes **nyertes árajánlatuk** meghaladta a **2 MrdFt!-t**. Ők lennének tehát azok a kecskeméti „kis/közepes családi gazdálkodók”, akiket a kormánypropaganda szerint a „Földet a gazdáknak!” program megcélzott!
- A rangsor **második** helyét a megye második legnagyobb települése, a mintegy 35.000 lelkes járásközpont város, az ugyancsak fontos kormánypárti bázis, a FIDESZ-es vezetésű¹⁶ **Baja** foglalja el. 15 nyertes árvevője 24 db birtoktestre, **1.245! hektárnyi** állami földterületre tett nyertes árajánlatot, ami a megyében elárvevett területek közel **13%-a**. A város árvevési nyertes érdekeltségei ranglistájának élén **Schieberék** – a német multimilliárdos, több cégben érdekelt nagyvállalkozó, *Schieber Markus Albert* (169 ha) és jogász végzettségű, pincészet-tulajdonos, borász felesége, dr. *Schieber-Horváth Anita* (213 ha) – állnak. Az árvevéseken általuk elnyert 6 db birtoktest összterülete meghaladja a **380 ha-t**, nyertes árajánlatuk pedig a **750! mFt-t**. A nagy árvevési nyertesek közt kell említenünk továbbá **Kenyereséket**, a multimilliárdos nagyvállalkozó *Kenyeres Imre Róbertet* (5 ha), azonos lakcímu közvetlen családtagját, *Kenyeres Edinát* (292 ha) és volt üzlettárs testvérét, *Kenyeres Ervint* (5 ha) is. Az árvevéseken általuk elnyert 3 db – köztük a

¹⁵**Polgármester:** *Szemereyné Pataki Klaudia*, volt FIDESZ-es országgyűlési képviselő, a volt FIDESZ-es országgyűlési képviselő, miniszter, ma jegybankelnök *Matolcsy György* unokatestvérének a felesége.

¹⁶**Polgármester:** *Fercsák Róbert* (FIDESZ), 2014 óta *Zsigó Róbert* korábbi polgármester, országgyűlési képviselő, államtitkár (FIDESZ) utóda.

megyében elérvezett legnagyobb birtoktest – összterülete meghaladja a **300 ha**-t, nyertes árajánlatuk pedig az **1 milliárd 50 millió! Ft**-t. De ugyancsak a nagy árverési nyertesek között említhető **Görhöny Csaba (275 ha; 434 mFt)**, **Kárpáti Lászlónak**, az ország egyik legnagyobb FIDESZ-közeli, multimilliárdos agrárvállalkozójának, mások mellett pl. **Mészáros Lőrinc** volt üzlettársának, tucatnyi cég tulajdonosának több közös cégben érdekelt üzlet- és vezetőtársa, vagy éppen a stróman-gyanús **Galambvári Erika (173 ha, 340 mFt)**, az értékpapír és árutőzsdei ügynöki főtevékenységű **Németh & Németh Kft.** valutaváltó munkatársa is. Ők tehát pl. azok a legnagyobb bajai – összesen több mint **1.120! hektár**ra tett közel **2,6! MrdFt** nyertes árajánlattal rendelkező – „kis/közepes családi gazdálkodók”, akiket a kormánypropaganda szerint a „Földet a gazdáknak!” program megcélzott! A város **további kilenc nyertese** összesen mintegy **125 ha** területhez jutott.

- A települési rangsor **harmadik** helyére „Felsőbácska kapuja”, a mintegy 7 ezer lelkes járási székhely város, az ugyancsak fontos kormánypárti bázis, a FIDESZ-es vezetésű¹⁷ **Bácsalmás** került. 17 nyertes árverezője 36 db birtoktestre, **1.083! hektárnyi** állami földterületre tett nyertes árajánlatot, ami a megyében elérvezett területek több mint **11%-a**. Nyertes árverezői közül a legnagyobb területet **Kárpátiék**, **Kárpáti Lászlónak**, az ország egyik legnagyobb FIDESZ-közeli, multimilliárdos agrárvállalkozójának, mások mellett pl. **Mészáros Lőrinc** volt üzlettársának, tucatnyi cég tulajdonosának közvetlen családtagjai (édesanyja, **Garai Mária** – 287 ha, felesége, **Kárpátiné Fárbas Ágnes** – 285 ha és féltestvére, **Krix Beatrix** – 8 ha) szerezték meg (**580 ha; 773 mFt**). A városi rangsorban őket **Kerényiek** – pedagógus anyja (**Kerényiné Szalai Katalin** - 209 ha) és azonos lakcímű, egyéni mezőgazdasági vállalkozó fia (**Kerényi Csaba** - 8 ha), családi cégük, a fatömegcikk gyártó, kereskedő illetve vendéglátó **Jusifa Fafaragó Kft.** és a **Sárga Csikó Étterem és Panzió** társtulajdonosai – követik (**217 ha; 333 mFt**). De harmadikként megemlíthető **Csőke Zoltán** – az éttermi, mozgó vendéglátás főtevékenységű **Koala-Vet Bt.** társtulajdonos vezetője – is (**70 ha; 216 mFt**). **E három nagy nyertes** érdekltséghez került közel **870! ha**, ami a város nyertes árverezői által megszerzett területnek több mint **80%-a**. Ők tehát azok a bácsalmási – összesen több mint **1,3 MrdFt** összegű nyertes árajánlatot tett – „kis/közepes családi gazdálkodók”, akiket a kormánypropaganda szerint a „Földet a gazdáknak!” program megcélzott! A város **további tizenegy nyertese** összesen alig több mint **200 ha** területhez jutott.
- **E 3 város** 57 nyertes árverezője tehát összesen 104 db birtoktestből álló **3.768! ha** állami földterületre tett nyertes árajánlatot, ami a megyében elérvezett **összes terület** közel **40%-a**.
- Az elérvezett területekből **1.000-200 hektár** termőföldre további **8 település** – csökkenő sorrendben **Kecel**, **Kiskunhalas**, **Kiskunfélegyháza**, **Kalocsa**, **Jánoshalma**, **Császártöltés**, **Nyárlőrinc** és **Kunszentmiklós** árverezői tettek nyertes árajánlatot.
- **E 11 vezető település** (köztük **9! város**) szerezte meg tehát nyertes árverezői révén a megye dobra vert állami területeinek több mint **70%-át**. A **17 legnagyobb** – nyertes árverezői révén 100 ha-t meghaladó – **területhez jutott település közül 12 város!** Úgy tűnik tehát, hogy ebben a megyében sem a falvak és tanyák népéről szólt a „Földet a gazdáknak!” program.

4. Lakhely – birtoktest távolságok, avagy a „helybeli földművesség” példái

Az árverési nyertesek többsége nemcsak hogy nem „helybeli”, hanem a Kormány internetes felületén, az NFA hivatalos honlapján közzétett **lakhelye** vagy árverésre jogosító cége székhelye/telephelye és az árverésen elnyert **birtoktest közti távolságok** gyakran a kormányhatározatban rögzített **20 km**-t is **meghaladják**. Arra vonatkozóan, hogy nem egyedi esetekről van szó, a **18. táblázat** adatai hozzák a megyei példákat. Ezek távolság-kategóriák szerinti megoszlását a **18/a táblázat** foglalja össze.

Ezek alapján megállapítható, hogy a megyében elérvezett 9.764 hektár állami földterületből közel **3.500! hektárt**, az összes terület csaknem **36%-át**, azaz minden harmadik hektárt nemcsak hogy nem helybeliek, hanem **a birtoktesttől 20 km-nél nagyobb – átlagosan 37 km – távolságban lakó, 42 nyertes licitáló** – az összes (321 fő) sikeresen árverező 13,1%-a – **szerezte meg**.

¹⁷Polgármester: Németh Balázs (FIDESZ-KDNP), FIDESZ-es többségű testülettel.

Ez a távolság **11 db** birtoktest (158 ha) esetében az **50 km-t** is meghaladja, sőt ezen belül **4 db** birtoktestet több mint **100 km** távolságból, Budapestről szerzett meg két nyertes (köztük egy német) árverező. Újabb **31 db** birtoktest (1.757 ha) **30-50 km** közötti, **16 db** birtoktest (1.313 ha) **25-30 km** közötti, a fennmaradó **12 db** birtoktest (263 ha) pedig **20-25 km** közötti távolságra fekszik a területet elnyerő lakhelyétől illetve árverezésre jogosító címétől.

18. táblázat: A 20 km-t meghaladó lakhely–birtoktest távolság megyei esetei (2015. november 15. – 2016. július 31.)

A nyertes árverezők lakcíme	A megadott címen található ingatlan	A birtoktest fekvése szerinti település		A birtoktest	
		neve (birtoktestek száma) ¹⁸	távolsága a lakcímtól (km)	területe (ha)	vételára (mFt)
1029 Budapest Ördögárok u.119.	Budai hegyvidéki, zöldövezeti, több szintes, új, exkluzív, kertés családi ház	Solt (2 db)	109	6,2	11,30
		Újsolt	113	5,3	20,60
1095 Budapest Ipar u. 2/A. A lph. IV/9.	Pesti új lakóház 4. emeleti lakása	Zsana	155	3,4	1,00
6000 Kecskemét Bihar u 8/c 4. em. 43/a	Új lakótelepi ház 4. emeleti lakása	Szentkirály	21	20,8	50,25
6000 Kecskemét Borbás tanya 10.	A Hírös Paprika Szövetkezet telephelye	Tiszaalpár	33	5,7	8,75
6000 Kecskemét Ciklámen u. 12.	Kertés családi ház	Kiskunfélegyháza (2 db)	31	7,1	8,50
6000 Kecskemét Erdő u. 13.	Új, tetőtér beépítéses, kertés családi ház	Kiskunfélegyháza	31	46,8	24,55
6000 Kecskemét Palló I. u. 40.	Új, előkertés, kétszintes sorházi lakás	Kiskunfélegyháza	31	231,9	253,40
6050 Lajosmizse Szent István u. 6.	Kertés családi ház	Kunadacs	26	73,2	35,00
		Tiszaug (4 db)	54	23,6	15,20
6080 Szabadszállás Vadvirág u. 15. (2 fő)	Nagy, kétszintes, kertés családi ház	Dunavecse	29	4,9	8,40
		Kalocsa	52	51,9	161,15
		Szalkszentmárton	21	3,6	4,50
6090 Kunszentmiklós Sugár u. 11.	Új, kertés családi ház	Kunbaracs	36	7,0	2,15
6136 Harkakötöny Kötönyi u. 3.	Kertés családi ház	Csölyospálos (4 db)	26	18,1	10,45
6200 Kiskőrös Bacsó B. u. 26.	Új, nagy, kertés családi ház	Dunapataj	38	9,6	10,00
		Dunatétélen	24	4,0	2,95
		Harta (2 db)	32	15,5	15,45
6237 Kecel Vágóhíd u. 13.	Új, nagy, kétszintes társasház	Foktő (2 db)	32	13,4	36,10
		Géderlak (3 db)	42	126,0	251,20
		Kalocsa	26	109,4	200,40
		Uszód	36	93,6	211,85
6237 Kecel Vasút u. 56.	A tűzoltóság székhelye és új épülete	Szalmár	26	4,5	9,20
6237 Kecel Vasút u. 71. (2 fő)	Kertés családi ház	Dunapataj (2 db)	39	214,4	310,95
		Kalocsa (2 db)	25	325,1	779,25
6239 Császártöltés Akácfa u. 14. (4 fő)	Kertés családi ház	Dusnok (2 db)	33	17,2	19,10
		Kalocsa (4 db)	22	52,7	88,50
		Szalmár	22	3,8	3,65
6400 Kiskunhalas Kossuth u. 27/C. fsz. 2.	Új, négyemeletes sorház, földszinti lakás	Tompa (2 db)	27	459,0	661,50
6400 Kiskunhalas Platán u. 34.	Sóstó lakótelep, üres, beépítetlen telek	Tompa	30	11,0	25,05
6440 Jánoshalma Dózsa Gy. u. 126. (3 fő)	Kertés családi ház, a Hergevica Kft. sz.h.	Tompa	31	108,0	159,45
6440 Jánoshalma Galagonya köz 3.	Kertés családi ház	Tompa (2 db)	34	11,1	18,05
6440 Jánoshalma Kossuth u. 8.	Kertés városi sorházi lakás	Bácsalmás	23	148,8	226,90
6440 Jánoshalma Orczy u. 113.	Kertés társasházi lakás	Tompa (2 db)	34	14,8	19,15
6500 Baja Jácint u. 10.	Új, nagy, exkluzív, kertés családi ház	Bácsalmás	32	275,4	433,90
6500 Baja Madách I u 20/B.	Városi, földszintes, kertés, sorházi lakás	Bácsalmás	33	172,9	340,15
6500 Baja Mező u. 5.	Rókusvárosi kertés családi ház	Nemesnádudvar	23	16,1	40,05
6500 Baja Parti u.12., Fsz.1a.	Új lakótelepi, sorházi, földszinti lakás	Hercegszántó	29	3,3	6,15
6500 Baja Szt. Antal u. 87. (2 fő)	Kertvárosi, új kertés családi ház	Mátételke	28	291,5	1.039,90
6500 Baja Tél utca 40.	Kertvárosi, új kertés családi ház	Mátételke	27	16,1	52,20
6500 Baja Venyige u. 31.	Új, exkluzív, kertés családi ház	Katymár (2 db)	31	11,2	11,30
6500 Baja Zrínyi Miklós u. 30-32. (2 fő)	Új, nagy, exkluzív, kétszintes, kertés családi ház	Bácsalmás	32	155,8	401,95
		Katymár	30	208,7	310,60
6512 Szeremle Határ u. 5.	Felújított, tetőtér beépítéses, kertés ház	Sükösd (2 db)	23	13,4	22,85
6513 Dunafalva Hunyadi u. 41.	Kertés családi ház	Gara	27	7,6	12,10
6726 Szeged Kertész u. 33.	Új, nagy, exkluzív, előkertés, kétszintes társasház	Bácsbokod	90	10,5	26,15
		Kunbaja	80	56,7	112,45
15 település, 33 lakcím/árverezési cím, 42 nyertes árverező, átlag/összesen		31 település (70 db)	37	3.490,6	6.473,65

¹⁸Ahol nincs zárójeles adat, ott **1 db** birtoktest szerepel.

18/a. táblázat: A lakhelytől 20 km-nél nagyobb távolságban elhelyezkedő birtoktestek távolság-kategóriák szerinti megoszlása

(2015. november 15. – 2016. július 31.)

Távolság-kategóriák (km)	Birtoktestek száma		Birtoktestek összterülete	
	(db)	(%)	(ha)	(%)
50 -	11	1,8	157,6	1,6
30 - 50	31	5,0	1.757,1	18,0
25 - 30	16	2,6	1.312,7	13,4
20 - 25	12	1,9	263,2	2,7
20 km felett összesen	70	11,3	3.490,6	35,7
Mindösszesen	619	100,0	9.764,3	100,0

Egy **birtoktest** átlagos területnagysága ebben a „*távnyertes*” körben **49,9 hektár**, ami jelentősen – több mint háromszorosan – meghaladja a megyében sikeresen elárverezett birtoktestek 15,8 hektáros átlagméretét. Egy nyertes árverező átlagosan 1,7 db birtoktestre tett nyertes árajánlatot, így az egy nyertes **árverezőre** jutó átlagterület **83,1 hektár**, ami a megyei átlag (30,4 ha/fő) 2,7-szerese.

A **nyertes árajánlatok** összege ebben a körben közel **6,5! milliárd Ft** volt. A fenti árverési nyertesek egy-egy **birtoktestre** átlagosan több mint **92 millió Ft**-ot szántak, és így az egy nyertes **árverező** által földvásárlásra fordított átlagos összeg közel **155 millió Ft** volt. Az átlag azonban itt is nagy eltéréseket takar, hiszen pl. egy olyan nyertes „*távárverező*” is akad, aki Bajáról **több mint 1.040! millió Ft**-ot ajánlott egy Mátételkén található 292 ha-os erdőér, vagy pl. akadt olyan szintén bajai nyertes árverező is, akinek egyetlen 275 ha-os, 32 km. távolságban lévő bácsalmási szántóra tett nyertes árajánlata **meghaladta a 430! millió Ft**-ot. Ugyan melyik kis/közepes családi gazdaság, helybeli gazdálkodó család tudna mezőgazdasági tevékenységéből ekkora összegeket földvásárlásra fordítani?

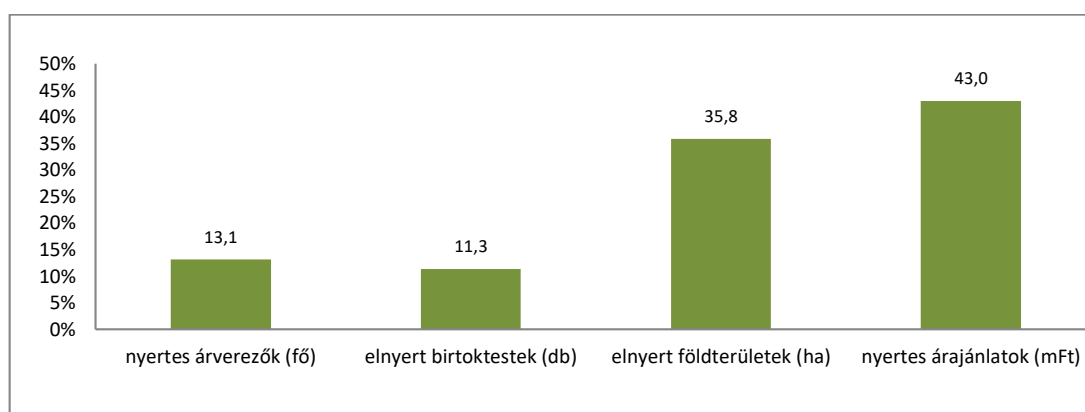
A „*távnyertes helybeli földművesek*” illetve feltételezhető strómanjaik anyagi helyzetét külön is érdemes lenne vizsgálni. Persze azt jól jellemezheti az is, hogy az általuk megadott, árverezésre jogosító fenti **címek** esetenként **nem akármilyen** – luxus illetve igen szerény – **ingatlanokat** is takarnak. De meglepő – vagy nem meglepő – módon találkozhatunk városi lakótelepi, többemeletes, panelházi lakásokkal illetve olyan esetekkel is, ahol a megadott **árverezési címen** üres, **beépítetlen telek** található.

E lakhely-birtoktest távolságelemzés **sarokszámait** a **19. táblázat** foglalja össze és a **9. ábra** szemlélteti.

19. táblázat: A 20 km-t meghaladó lakhely – birtoktest távolságok sarokszámai
(2015. november 15. – 2016. július 31.)

Az elárverezett birtoktestek	Összesen	20 km-en kívül	Arány (%)
- nyertesei (fő)	321	42	13,1
- száma (db)	619	70	11,3
- összterülete (ha)	9.764	3.491	35,8
- összes nyertes árajánlat (mFt)	15.049	6.474	43,0

9. ábra: A 20 km-en kívüli lakcímmel rendelkező nyertesek, az általuk elnyert birtoktestek, területek és nyertes árajánlatok arányszámai (%)



A fentiek ismeretében **tényként állapíthatjuk** tehát **meg: Bács-Kiskun megyében**, a 2015. november 15. – 2016. július 31. közötti időszakban, három lépcsőben elárverezett 9.764 hektár állami földterületből nem kevesebb, mint **3.491 hektárt, 35,8!%-ot** nemcsak hogy nem helybeliek, hanem **a birtoktesttől 20 km-nél nagyobb – átlagosan 37 km – távolságban lakó, 42 nyertes licitáló** – az összes (321 fő) sikeresen árverező 13,1%-a – **szerezte meg**. E „*távárverezők*” így 70 db birtoktestre tettek nyertes árajánlatot, ami az összes (619 db) dobra vert birtoktest 11,3%-a, az értük kifizetett összeg pedig az összes nyertes árajánlat 43%-a. A „*távnyertes helybeli földművesek*” tehát – általában versenytárs és licit nélkül – átlagosan 1 millió 854 ezer Ft/ha **árajánlattal, 2,7-szer akkora** (83,1 ha/fő) **területhez** jutottak, mint a megyei átlag (30,4 ha/fő).

Hogy hogyan lehet ez a 42 nyertes árverező „*helybeli földműves*”, arra az sem ad elfogadható magyarázatot, hogy – a tárca érvelése szerint¹⁹ – **különböző módokon**, a „*tartózkodási helynek*” illetve a „*saját cég székhelyének*” a címevel is **lehet árverezési jogosultságot szerezni**. Attól ugyanis a nyertes még nem válik helybelivé, de még csak 20 km-en belüli lakhelyűvé sem, hogy a birtoktest fekvése szerinti település 20 km-es körzetében „*tartózkodik*” vagy itt van egy olyan cég székhelye, amelyben résztulajdona van. Ráadásul a megadott címek ilyen típusú megjelölése, megkülönböztetése nem is szerepel az NFA honlapján. Az már csak hab a tortán, hogy azt pedig már senki nem tartja számon: a nyertes árverező a föld megszerzését követően vajon azon a címen marad-e, amely feljogosította az árverésen való részvételre.

Mindez világosan **rámutat a szabályozás abszurditására**. Ki lehetett tehát nézni az országban bárhol földterületeket, majd egy legalább 3 éve 20 km-en belül működő mezőgazdasági főprofilú – akár alvó vagy bedőlt – céget legalább 25 % tulajdonrészrel megszerezve, annak bármilyen foglalkozású és lakhelyű tulajdonosaként felkerülve a földművesek árverésre jogosító listájára, a cég székhelyén vagy telephelyén „*helyi földművessé*” válva, el lehetett vinni a földet az adott településen élő, ténylegesen ott gazdálkodó családok elől. De ehhez akár a település jegyzője által a „*tartózkodási helyről*” kiállított igazolás is elégséges lehetett, és akár nem is kellett sohasem járni a föld fekvése szerinti településen. Minderről a közvélemény persze mit sem tud, a kormányzati kommunikáció erről mélyen hallgat, így ez a földforgalmi törvényben kódolt arcátlan szabályozás **a közvélemény tökéletes megtévesztésének** – a kormányzati propaganda által tudatosan fel is használt – **lehetőségét kínálja**.

5. Bérleti viszonyok I – földbérleti kategóriák, területi arányok

A nyertes árverezők és az általuk megszerzett birtoktestek bérleti viszonyainak elemzése szintén érdekes összefüggésekre, kapcsolatokra deríthet fényt. Az elemzés „*I. Alapvetések*”²⁰ részében leírtak szerint ugyanis más és más a helyzet, ha a nyertes árverező a saját maga, saját cége, közvetlen rokonsága, üzlettársa vagy azok cége bérleményeit vagy külső magánszemély illetve cég bérleményeit szerzi meg.

- **Ha a nyertes árverező saját maga, cége vagy rokoni, üzlettársi köre bérelt földjét** – akár elővásárlási jogával élve licitálás nélkül – **vásárolja meg**, akkor az eddigi – gyakorta botrányos – állami földbérleti pályázatok²¹ gazdálkodni alig akaró, a földalapú támogatásokra továbbá az előre megtudott privatizációban érvényesülő elővásárlási jogra és a majdani vásárláshoz nyújtandó rendkívül kedvezményes állami hitelre spekuláló, „*politika-közeli*” nyerteseinek ajándékozzuk nemzeti vagyunk stratégiai maradékát. Ezzel ráadásul a korábbi bérlő új tulajdonos azok alól a – pl. állattartási, fejlesztési vagy földhasználati – kötelezettségek alól is mentesül, amelyek vállalása révén jutott az állami föld bérlési jogához.
- **Ha a nyertes árverező tőle független magánszemély vagy cég által bérelt földet vásárol**, akkor – a kormányzati kommunikációval szemben – nem azé lesz a föld, aki megműveli, sőt aki megműveli, az még bizonytalanabb helyzetbe kerül, mert az új magántulajdonos a tulajdonosváltás okán – a 2015. decemberi törvénymódosítás nyomán – megszüntetheti a Magyar Állammal korábban kötött bérleti szerződést, vagy olyan mértékben emelheti a földbérleti díjat, amit már nem lehet kigazdálkodni.

¹⁹Tárcaérvelés, pl.: <http://www.agrotrend.hu/hireink/csuszatasokat-tartalmaz-az-angyan-jelentes>

²⁰I.) Alapvetések, pl.: <http://blog.atlatszo.hu/2015/12/foldarveresek-itt-a-legujabb-angyan-jelentes/>
<http://greenfo.hu/hirek/2015/12/25/allami-foldprivatizacio-intezmenyesített-foldrablas-2015>
<http://nol.hu/belfold/nem-orom-hogy-igazam-lett-1586437> <http://nol.hu/belfold/angyan-jozsef-ujra-borit-1585643>
http://alfahir.hu/angyan_jozsef_ez_egy_uj_gyarmatositasi_folyamat_amit_onnek_is_tudnia_kell_a_foldprivatizaciorol

²¹Állami földbérleti pályázatok: http://kielegyenafold.hu/angyan_jelentesek.php?id=12180

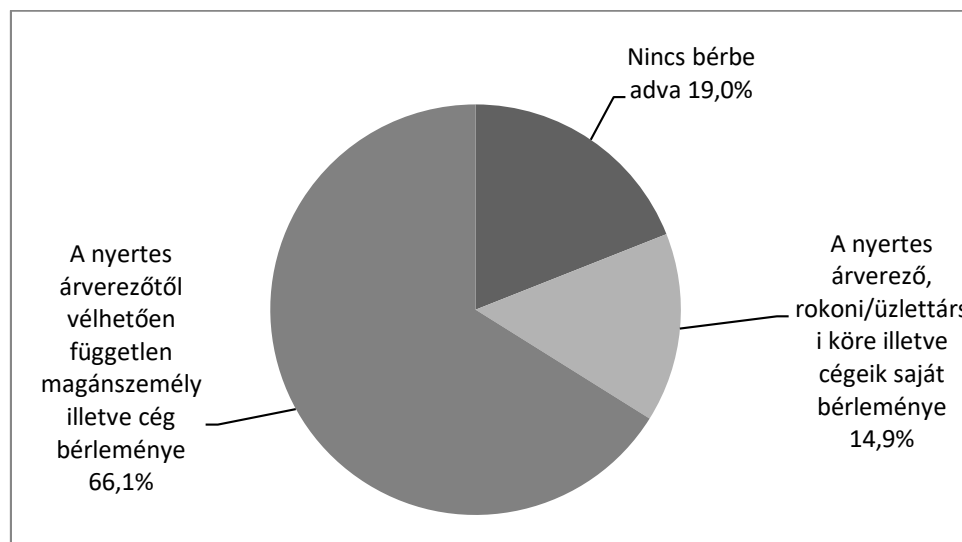
E viszonyok megállapításához az **OPTEN cégadatbázist**²² használtam. Segítségével a céghálók és a személyi kapcsolatok is pontosabban meghatározhatók voltak. Ebből kiindulva az adatokat e kategóriák szerint rendeztem, és vizsgáltam a földbérlet – nyertes árverező kapcsolatokat. Ezen túl **sok helyi információt** is kaptam, amelyek szintén sokat segítettek e kapcsolati viszonyok feltárásában. Hálás köszönet ezért mindazoknak, akik ezzel is segítettek a munkámat.

A **321 fő nyertes árverező** által megszerzett Bács-Kiskun megyei állami földterületek bérleti viszonyait a **11/2. melléklet** tartalmazza. Ezek összegzett eredményeit, sarokszámait, a megvásárolt földterületek bérleti kategóriák szerinti megoszlását a **20. táblázat** foglalja össze, és a **10. ábra** szemlélteti.

20. táblázat: Az árveréseken elnyert földterületek bérleti kategóriák szerinti megoszlása (2015. november 15. – 2016. július 31.)

A megvásárolt föld	A bérleti kategória területe	
	(ha)	(%)
nincs bérbe adva	1.854	19,0
a földvásárló saját bérleménye	907	9,3
a földvásárló közvetlen rokoni, üzlettársi körének bérleménye	84	0,9
a földvásárló saját, ill. közvetlen rokoni, üzlettársi köre cégének bérleménye	464	4,7
saját bérlemény összesen	1.455	14,9
más természetes személy bérleménye	1.724	17,7
más cég bérleménye	4.731	48,4
külső bérlemény összesen	6.455	66,1
mindösszesen	9.764	100,0

10. ábra: Az árveréseken elnyert földterületek fő bérleti kategóriák szerinti megoszlása (%) (2015. november 15. – 2016. július 31.)



Az elárverezett földek bérleti viszonyaira vonatkozó adatok elemzése alapján kialakított három bérleti kategóriával kapcsolatban az alábbi **fontosabb megállapítások** tehetők.

- **1. kategória** - A 9.764 ha elárverezett Bács-Kiskun megyei állami földterület 19%-a, **1.854 ha nem volt** az árverezés időszakában **bérbe adva**, 81%-a viszont hosszabb-rövidebb, az árverés idején 1-22! éves hátralevő futamidejű szerződéssel bérbe adott, azaz nem az állam, hanem a bérlők által művelt terület. (Irrelevánsok tehát azok a kormányzati kijelentések, amelyek azzal próbálták indokolni a földvagyon eladását, hogy az állam annak rossz gazdája, az állami cégeket – **Lázár János** kancelláriaminiszter szavaival – *az MSZP-s korszakban az MSZP-s, a FIDESZ-es korszakban a FIDESZ-es management szétlopja*”).²³ **139 fő** részben vagy egészben ilyen bérlő nélküli, szabad területekre tett nyertes árajánlatot.

²²OPTEN cégadatbázis: <https://www.opten.hu/cegtar/kereso/kapcsolt>

²³Lázár János – az állami cégeket „szétlopják” – http://mandiner.hu/cikk/20151006_lazar_a_fideszes_menedzsment_is_szetlopna_az_allami_cegeket

- **2. kategória** - Az elárverezett területekből **1.455 ha** (14,9%) esetében a nyertes árverezők **saját bérleményükre** tettek nyertes árajánlatot. Ezen belül a nyertes árverező, mint magánszemély által bérelt terület (907 ha, 9,3%) tette ki a legnagyobb hányadot. Ezt követte a földvásárló saját, ill. közvetlen rokoni, üzlettársi köre cégének bérleménye (464 ha, 4,7%). Végül e kategóriában a legkisebb területet (84 ha, 0,9%) azok a birtoktestek adták, amelyeknél az árverező a közvetlen rokoni, üzlettársi köre személyes bérleményére tett nyertes árajánlatot. Ezek az állami földbérletek igen sok esetben 2012 és 2016. között keletkeztek, és így kétséget kizáróan előkészítették a helyzetbe hozott bérlők tulajdonszerzését, az „**előbb bérbé majd tulajdonba**” adási koncepció megvalósítását. **104 fő** részben vagy egészben ilyen saját bérleményű területekre tett nyertes árajánlatot.
- **3. kategória** – Az elárverezett területekből **6.455 ha** (66,1%) esetében a nyertes árverezők **külső bérleményre** licitáltak sikerrel. Ezen belül a külső – a nyertes árverezőtől vélhetően független – cégek bérleményei (4.731 ha, 48,4%) tették ki a legnagyobb hányadot. A sort a külső – a nyertes árverezőtől vélhetően független – magánszemélyek által bérelt területek (1.724 ha, 17,7%) zárják. **151 fő** részben vagy egészben ilyen külső bérleményű területekre tett nyertes árajánlatot.

6. Bérleti viszonyok II. – földbérlők, nyertes árverezők és háttérkapcsolatok

Érdemes azt is külön megvizsgálni, hogy **kik is bérlik** az áruba bocsátott majd elárverezett állami földterületeket.

A legnagyobb bérlők és meghirdetett/elárverezett állami területeik áttekintését a **21. és 22. táblázat** foglalja össze, bérelt területeik arányait pedig a **11. ábra** szemlélteti.

21. táblázat: A meghirdetett állami földterületek nagy – 200 ha feletti – bérlői

A föld bérlője	A bérelt föld				A bérlet		
	területe		aranykorona értéke		éves díja		lejártá
	(ha)	(%)	(Ak)	(Ak/ha)	(Ft/Ak)	(mFt)	(év)
1. Bácsalmási Agráripari Zrt.	2.531	24,3	70.026	27,7	913	63,9	2029
2. Városföldi Agrárgazdaság Zrt.	906	8,7	20.824	23,0	1.250	26,0	2033-2036
3. Tiszaalpári Agrárgazdaság Kft.	574	5,5	8.315	14,5	1.250	10,4	2015-2036
4. Kalocsai Mezőgazdasági Zrt.	546	5,2	17.044	31,2	1.250	31,3	2033-2034
A 200 ha feletti 4 bérlő összesen	4.557	43,7	111.916	25,3	913-1.250	131,6	2015-2036
További 226 bérlő	3.797	36,5	70.710	18,0	1.000-1.653	73,8	2015-2037
Az összes 230 bérlő	8.354	80,2	182.626	21,9	913-1.653	205,4	2015-2037
Nincs bérbé adva	2.066	19,8	40.763	19,7	-	-	-
Mindösszesen	10.420	100,0	223.389	21,4	913-1.653	205,4	2015-2037

Megjegyzés: barna kiemeléssel azok a nagy bérlők, akiknek a teljes meghirdetett területe elkelt az árveréseken.

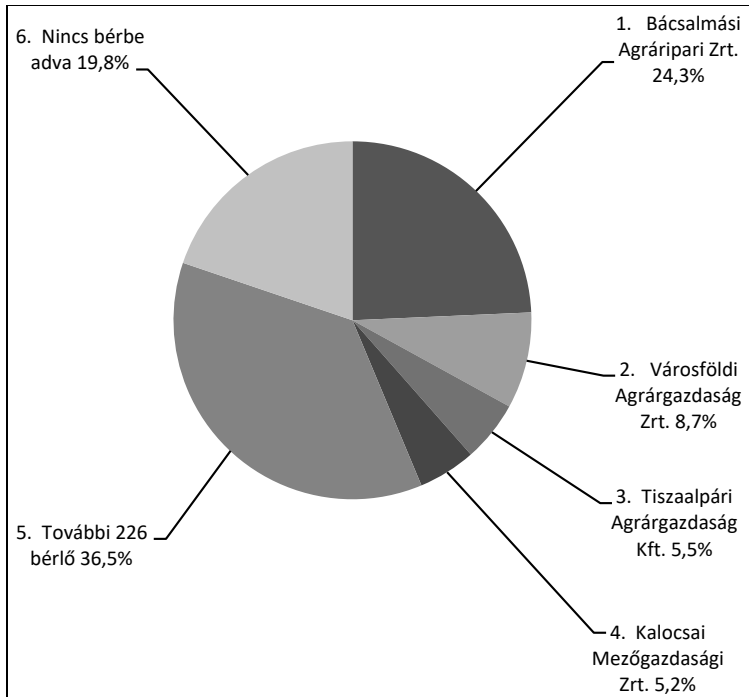
22. táblázat: Az elárverezett állami földterületek nagy – 200 ha feletti – bérlői

A föld bérlője	A bérelt föld				A bérlet		
	területe		aranykorona értéke		éves díja		lejártá
	(ha)	(%)	(Ak)	(Ak/ha)	(Ft/Ak)	(mFt)	(év)
1. Bácsalmási Agráripari Zrt.	2.531	25,9	70.026	27,7	913	63,9	2029
2. Városföldi Agrárgazdaság Zrt.	901	9,2	20.788	23,1	1.250	26,0	2035-2036
3. Tiszaalpári Agrárgazdaság Kft.	569	5,8	8.155	14,3	1.250	10,2	2015-2033
4. Kalocsai Mezőgazdasági Zrt.	546	5,6	17.044	31,2	1.250	31,3	2033-2034
A 200 ha feletti 4 bérlő összesen	4.547	46,5	111.720	25,3	913-1.250	131,4	2015-2036
További 195 bérlő	3.363	34,5	64.830	18,5	1.000-1.653	66,6	2015-2037
Az összes 199 bérlő	7.910	81,0	176.550	22,3	913-1.653	198,0	2015-2037
Nincs bérbé adva	1.854	19,0	38.395	20,7	-	-	-
Mindösszesen	9.764	100,0	214.945	22,0	913-1.653	198,0	2015-2037

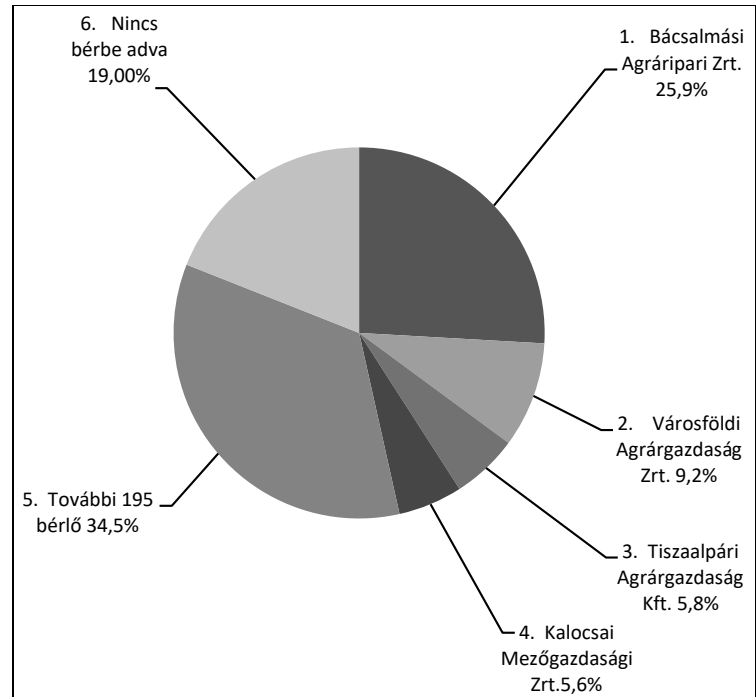
Megjegyzés: barna kiemeléssel azok a nagy bérlők, akiknél az elárverezett terület megegyezik a meghirdetettel.

11. ábra: A meghirdetett illetve elárverezett földterületek legnagyobb – 200 ha feletti – bérlői (arány %)

a) meghirdetett földterület (ha)



b) elárverezett földterület (ha)



A megyében **meghirdetett** 10.420 ha állami földterületet összesen **230 cég illetve magánszemély** bérlő, ám több mint **40%-át** mindössze **4 érdekeltség** bérleményei adják. A végül eredményesen **elárverezett** 9.764 ha földterületet **199 cég illetve magánszemély** bérlő, akik közül ugyanazon legnagyobb **4 földhasználó** bérleményei teszik ki a terület **több mint 45%-át!**

Az, hogy mely cégek illetve magánszemélyek bérleményeit bocsátották árverésre, az a jelekből ítélve e megyében is leginkább attól függhetett, hogy **milyen viszonyt ápolnak a jelenleg kormányzó FIDESZ vezető köreivel illetve részesei-e annak gazdasági háttérhálózatnak, amely a mindenkori politikát láthatóan kézben tartja**. Számos jel utal ugyanis arra, hogy a „baráti” illetve a közös, „pártokon átívelő gazdasági háttérhálózatot alkotó” erős érdekeltségek a politikum finanszírozása fejében részesednek a nemzeti vagyon és a közkasszák megrablásának hasznából. A „nem baráti” bérlőkkel kapcsolatos számítás pedig nyilván arra alapul, hogy majd az új, „baráti” magántulajdonos a tulajdonosváltás okán – a 2015. decemberi törvénymódosítás nyomán – megszüntetheti vagy megváltoztathatja a Magyar Állammal korábban kötött bérlési szerződést, és pl. olymértékben megemelheti a földbérlési díjat, amit már nem lehet kigazdálkodni, leszorítva ezzel a „nem baráti” bérlőt a területről.

Lássuk hát **a legnagyobb bérlőket**, árverésre bocsátott területeiket és az azokra nyertes árajánlatot tevő legnagyobb vásárlókat.

- A meghirdetett és az elárverezett állami földterületek legnagyobb **megyei bérlőinek élén** egyaránt az 1950-ben alapított, majd 1993-ban részvénytársasággá alakított Bácsalmási Állami Gazdaság jogutóda, az MSZP-s Medgyessy-kormány (2002. május – 2004. szeptember) által 2004-ben privatizált,²⁴ majd

²⁴Az állami gazdaságok privatizálásának két hulláma.

Az 1. Orbán kormány (1998. június – 2002. május) 2001 nyarán, a figyelmet lankasztó kánikula közepén „privatizált” 12 állami gazdaságot, 50 évre 580 Ft/Ak/ha éves bérlési díj fejében bérlő adva az általuk használt állami területeket. A Nyerges Zsolt szolnoki ügyvédnek tulajdonított, „dolgozói privatizációnak” álcázott konstrukció szerint az állam ezeket a gazdaságokat a privatizációs törvény előírásait – elsősorban a nyílt pályáztatás intézményét – részben megkerülve zömében a cégek menedzsmentjének, kisebb hányadban dolgozóinak értékesítette, akik gyakorlatilag ingyen jutottak azok tulajdonához. A vételár ugyanis csupán a jegyzett tőke 60 százaléka volt, és ennek kifizetésére is rendkívül kedvező, 20 éves futamidejű, két év türelmi idővel fizethető, 3 százalékos kamatú kölcsönt adott az MFB-n keresztül a Magyar Állam. A pénzügyet később további kedvezményes forgóeszközhitel is biztosított a „tizenketteknek”. (Nyerges, aki azután több cég magánosításának jogi aktusaiban is részt vállalt, később három gazdaság tulajdonosává is vált.) Ezek - a közbeszédben csak „piszkos 12”-ként emlegetett - korábbi közösségi tulajdonú állami gazdaságok a következő magántulajdonú tőkés társaságokká váltak: Agroprodukt Mezőgazdasági Termelő és Értékesítő Zrt. (Pápa), Dalmandi Mezőgazdasági Zrt. (Dalmand), Dél-Pest Megyei Mezőgazdasági Zrt. (Cegléd), Gödöllői Tangazdaság Zrt. (Kartal), Herceghalmi Kísérleti Gazdaság Zrt. (2006 óta Agrosystem Zrt.) (Herceghalom), Hidasháti Mezőgazdasági Zrt. (Murony), Lajta-Hansági Mezőgazdasági Termelő, Kereskedő és Szolgáltató Zrt. (Mosonmagyaróvár), Mezőfalvi Mezőgazdasági Termelő és Szolgáltató Zrt. (Mezőfalva), Sárvári Mezőgazdasági Zrt. (Sárvár), Szarvasi Agrár Zrt. (Szarvas), Szombathelyi Tangazdaság Zrt. (Szombathely), valamint a Törökszentmiklósi Mezőgazdasági Zrt. (Törökszentmiklós). Mielőtt az ÁPV Rt. átadta volna a 12 gazdaságot, az igazgatósági és felügyelő bizottsági tagok többségét nagyrészt az MFB embereire cserélték. Egyébként is

székhelyét (6430 Bácsalmás, Backnang utca 2.) 2017-ben Budapestre (1013 Budapest, Krisztina körút 32.) áthelyezett **Bácsalmási Agráripari Zrt.**²⁵ áll. A mintegy 5.000 hektáron gazdálkodó, sertés- és tejelő szarvasmarhatenyésztő valamint növénytermesztő főprofilú, térségi integrátor „nem baráti” társaság – döntő részben az államtól, **2029-ig, 913 Ft/Ak/év** bérleti díjért – bérelt területeiből **30 db** birtoktestet, **2.531 ha-t** bocsátottak árverésre. Ez az elárverezett Bács-Kiskun megyei terület közel **26%-a**, ami teljes egészében **gazdára talált**, azt **19 nyertes árverező** szerezte meg. A **cégvezetők/tulajdonosok** közül egyedül **Pálfi Gábor Mihály** tudott négy kisebb – összesen alig **18 ha** – területre, mintegy **22 mFt** értékben nyertes árajánlatot tenni. A cégtől – vélhetően – független, **külső nyertes árverezők** közül a cég bérleményeiből legnagyobb területekre **Kárpátiék** – **Kárpáti Lászlónak**, az ország egyik legnagyobb FIDESZ-közeli, multimilliárdos agrárvállalkozójának, mások mellett pl. **Mészáros Lőrinc** volt üzlettársának, tucatnyi cég tulajdonosának közvetlen családtagjai valamint több közös cégben érdekelt üzlet- és vezetőtársa – tettek nyertes árajánlatot. Ők – édesanyja, **Garai Mária** (287 ha), felesége, **Kárpátiné Fárbas Ágnes** (285 ha), lányuk, **Kárpáti Lilla** (149 ha) és üzlettársa, **Görhöny Csaba** (275 ha) – összesen **998! mFt** nyertes árajánlattal **996! ha-t** (csaknem **40%-ot**) szereztek meg a cég elárverezett területeiből. De feltétlenül e körben említendők **Fülöpék** – a **Bányai Gábor** országgyűlési képviselő (FIDESZ) által pártfogolt kiskunhalasi polgármester, **Fülöp Róbert** (FIDESZ) nagyvállalkozó családtagjai, üzlettárs apja, a mérnök-közgazdász **Fülöp János Róbert** (459 ha)²⁶ és huga, **Vánné Fülöp Teodora** (11 ha) – is. Ők összesen **687! mFt** nyertes árajánlattal **470! ha-t** (csaknem **19%-ot**) szereztek meg a cég elárverezett területeiből. Ugyancsak e körbe sorolhatók továbbá **Schieberék** – a német multimilliárdos nagyvállalkozó **Schieber Markus Albert** (151 ha) és jogász végzettségű, pincészet-tulajdonos, borász felesége **dr. Schieber-Horváth Anita** (214 ha) Bajáról, akik mintegy **710! mFt.** értékben tettek a Zrt. által bérelt területekből összesen mintegy **365! ha-ra** (a cég bérleményeinek több mint **14%-ára**) nyertes árajánlatot. A cég bérleményeinek nagy nyertesek között szerepel továbbá a strómangyanús **Galambvári Erika** (**173! ha, 340!mFt**), egy értékpapír és árutőzsdéi ügynöki főtevékenységű cég valutaváltó munkatársa ugyancsak Bajáról, valamint **Vavró Dorottya** (**108 ha, 160 mFt**) egy jogász végzettségű házaspár nemzetközi gazdálkodás szakos közgazdász hallgató

sok – a FIDESZ gazdasági holdudvarához tartozó, vagy oda jó érzékkel megérkez – „friss erő”, jelent meg a 12 állami gazdaság menedzsmentjében is, akik hasznélvezői lehettek a sajátos privatizációnak. Akadt közöttük egykori katonatiszt éppen úgy, mint pl. az első Orbán-kormány egyik miniszterének volt üzlettársa. Az egyik gazdaságban a gödöllői egyetem volt MSZMP szervező („agit-prop”) titkára, a baracskai rabgazdaság volt MSZMP titkára, továbbá az Orbán-kormány egyik államtitkárának nagybátyja, keresztapja, a másikban pedig egy felcsúti autóvillamossági szerelő és felcsúti lovardatulajdonos lett a többségi tulajdonos.

A Medgyessy kormány (2002. május – 2004. szeptember) időszakában, 2003-2004-ben „privatizáltak” ugyanakkor másik 9 állami gazdaságot, 25 évre, 1.250 Ft/Ak/év bérleti díj fejében bérbe adva az általuk használt állami területeket. Ez a privatizáció nyílt versenytárgyalásokon, készpénzért, illetve kereskedelmi banki hiteltől zajlott, és a bérleti díjon felül több tízmilliós szerződési díjat is előre meg kellett fizetni. A módszer egyébként sok tekintetben hasonló volt az orbáni privatizációhoz, különbségbe tartozó „kliensek” körében volt tetten érhető. Ezek az egykor a közösség tulajdonában volt állami gazdaságok az alábbi – zömében „MSZP-közeli” vagy vegyes klientúrájú - magántulajdonú tőkés társaságokká váltak: Abaúji Charolais Mezőgazdasági Zrt. (Léh), Alcsiszigeti Mezőgazdasági Zrt.(Szolnok-Alcsisziget), **Bácsalmási Agráripari Zrt.** (Bácsalmás), Bólyi Mezőgazdasági Zrt. (Bóly), Enyingi Agrár Zrt. (Enying), Hód-Mezőgazda Zrt. (Hódmezővásárhely), Komáromi Mezőgazdasági Zrt. (Komárom), Mezőhegyesi Állami Ménesbirtok Zrt. (Mezőhegyes), Szerencsi Mezőgazdasági Zrt. (Szerencs).

A különböző politikai oldalakhoz kötődő gazdasági érdekcsoportok szépen megosztottak a privatizál, közös nemzeti vagyonelemek, és különböző megoldásokkal hamarosan olyan pénzügyi befektetők vették meg a privatizációra létrehozott „menedzseri és dolgozói” cégek részvényeit, amelyek rövid úton teljeshalmat szereztek az agrárgazdaságban. Az Agroprodukt Mezőgazdasági Termelő és Értékesítő Zrt. valamint a Bólyi és a Dalmandi Mezőgazdasági Zrt. ma már a **Csányi Sándor** érdekeltségébe tartozó **Bonafarm cégcsoport** tagja. A Dél-Pest Megyei Mezőgazdasági Zrt., a Lajta-Hanság Mezőgazdasági Zrt., a Sárvári Mezőgazdasági Zrt. és a Szombathelyi Tangazdaság Zrt. alkotja ma már a **Nyerges Zsolt** és **Simicska Lajos** – 2018 óta egyedül Nyerges Zsolt – érdekeltségébe tartozó **Mezort cégcsoportot**, az Alcsiszigeti Mezőgazdasági Zrt. (amely 2017-ben a Mester Agro Zrt-vel együtt a mezőtúri **Bihari Gábor Lajos** agrárcégcsoportjába került) és a Komáromi Mezőgazdasági Zrt. pedig a **Leisztinger Tamás** érdekeltségébe tartozó **Forrás cégcsoportot**. A Mezőfalvi Mezőgazdasági Termelő és Szolgáltató Zrt. a **Dorogi Árpád** és **Helmüt Gsuk (Zászlós Tibor)** érdekeltségébe tartozó **GSD cégcsoportot**, a Hód-Mezőgazda Zrt. a **Kárpáti László**, **Harsányi Zsolt** és **Déltly József Ádám** érdekeltségébe tartozó **KHD-Invest cégcsoportot**, az Agrosystem Mezőgazdasági Zrt. (a korábbi Herceghalmi Kísérleti Gazdaság Zrt.) és a Hidasháti Mezőgazdasági Zrt. pedig – az Aranykorona Zrt-vel, a Búzakalász 66 Felcsút Mezőgazdasági Kft-vel, a Carter Borházzal, a Csabatáj Zrt-vel, a Dereszla Kft-vel és a Kunhalom Agrária Kft-vel együtt – **Mészáros Lőrinc** agrárcégcsoportját erősíti. Ezek a privatizációban, a nemzeti vagyon széthorodásában is „jeleskedő” nagy tőkeérdekeltségek azután a közös kasszák kiürítésében, a támogatások formájában megjelenő közpénzek megszerzésében is „oroszlánrészt vállalnak magukra”. <http://k-monitor.hu/database/cimkek/piszkos-tizenketto-agrarcegek-privatizaciojan> <https://magyamarancs.hu/kismagyarorszag/az-orbani-tizenketto-87952> <https://24.hu/fn/gazdasag/2002/05/07/sajatos-kormanyzati-foldreform-vegkiarulas/> <https://k.blog.hu/2018/05/14/dollarmilliardosaink-a-mezogazdasagban-is-arattak> <https://g7.hu/allam/20180815/nyerges-zsolt-lett-az-orszag-masodik-szamu-agrarbaroja/> <https://g7.hu/piac/20181108/meszaros-lorinc-mar-ezustermes-lehet-az-agrarbarok-versenyeben/>

²⁵ **Bácsalmási Agráripari Zrt.:** <http://www.bacsagrip.hu/nyito.htm>

²⁶ **Fülöp János Róbert** (6400 Kiskunhalas Kossuth u. 27. C. lph. fsz. 2.) néven az árverési nyertesek NFA által közzétett listája adatainak összegzése alapján a 300 ha-os szerzési plafont meghaladó terület szerepel. Ez egyrészt akkor fordulhat elő, ha azonos néven és megegyező lakcímről több személy is nyertes árajánlatot tett, ami azonban az NFA által közölt személyes adatokból nem derül ki. (Lásd pl.: **Mészáros Lőrinc** felcsúti polgármester és fia esetét <http://mandiner.hu/cikk/20160115-fold-meszaros-lorinc-22-eves-fia-is-bevasarrolhatt>). Jelen esetben ez kizárható, hiszen a megadott címen hatályosan szereplő 17 magánszemély között egy Fülöp János Róbert (a.n.: Baán Erzsébet) található. Másrészt származhat abból is, hogy az NFA vélhetően nem tartja nyilván, hogy a különböző árverési helyeken és időpontokban adott személy mennyi földet szerzett, és így nem is tiltja ki azokat az árverésről, akik már elérték ezt a 300 ha-os szerzési plafont. Fülöp János Róbert esetében ez is kizárható, hiszen mindkét birtoktestre azonos árverési helyszínen és időpontban (2015. 12. 03.) tett nyertes árajánlatot. Végül az is elképzelhető, hogy az árverést végrehajtó hibázott, illetve – ki tudja milyen megfontolásból – egyszerűen nem vette figyelembe a törvényi szerzési plafont. A törvényi szabályozás szerint azonban csak 300 ha alatti térmértékű területre lehet a tulajdonjogot bejegyezni, így az árverésen megszerzett egyik birtoktestről a nyertesnek le kell mondania.

lánya Jánoshalmáról. A cég **fennmaradó (400 ha)** területére Bajáról *Csontos Attila* (11 ha) és *Viszmege Norbert* (16 ha), Bácsalmásról *Csöke Zoltán* (70 ha) és *Kerényi Csaba* (8 ha), Katymárról *Csontos Károlyné* (50 ha), Mélykútról *Kiss István* (74 ha), Szegedről *Garai Tamás Péter* (67 ha), Tompáról pedig *Molnár Tibor* (63 ha) tett nyertes árajánlatot. A nyertesek ismeretében úgy tűnik tehát, hogy ezzel a „nem baráti” cég állami földbérleményeinek több mint fele „baráti kezekbe” került.

- A meghirdetett állami földterületek legnagyobb megyei bérlői rangsorának **második** és **harmadik** helyén két – azonos érdekkörhöz tartozó és azonos székhelyű (6033 Városföld, II. Körzet 38.) – gazdasági társaság áll. Az egyik az 1998-ban alapított, sertésenyésztés főtevékenységű **Városföldi Agrárgazdaság Zrt.**,²⁷ amely a privatizáció során az 1951-ben 2.650 ha területtel alapított, majd területét 7.000 ha-ra növelt és végül 1995-ben felszámolt *Városföldi Állami Gazdaságból* alakult két Kft. jogutóda. A ma 1500 hektáron gazdálkodó cég **2033-2036-ig, 1.250 Ft/Ak** díjért mintegy 1.200 hektár földet bérelt az államtól. Az ebből árverésre bocsátott **906 ha** területe (az elárverezett Bács-Kiskun megyei terület **9,2%-a**) – egy kisebb, 5 hektáros birtoktest kivételével – **teljes egészében** elkelt, azt **11 nyertes árverező** szerezte meg. A **cégvezetők/tulajdonosok** közül a cég bérleményeiből legnagyobb területekre *dr. Vidmann Mihály* vezérigazgató közvetlen üzlettárs családtagjai valamint üzlet- és vezetőtársa, a Zrt. vezető munkatársa tettek nyertes árajánlatot. Ők – felesége, **dr. Vidmann Mihályné** (176 ha), fiuk, **Vidmann Zoltán István** (32 ha) és üzlettársa, a részvénytársaság vezető munkatársa, a *Tiszaalpári Agrárgazdaság Kft.* cégvezetője, **Kovács András** (74 ha) – összesen **490! mFt** nyertes árajánlattal **282! ha-t** (csaknem **1/3-ot**) szereztek meg a cég elárverezett területeiből. A cégtől – vélhetően – független, **külső nyertes árverezők** közül legnagyobb területre **Ráczné Altorjay Anna** (**149 ha**), egy orvosházaspár azonos lakcímű üzlettárs lánya tett **306!mFt** összegű nyertes árajánlatot, akinek mezőgazdasági kapcsolata illetve foglalkozása nyilvános adatbázisokból egyértelműen nem állapítható meg. A nyertes árverezők között találjuk továbbá az önkormányzati képviselő, pénzügyi bizottsági elnök *Túri Istvánt* (93 ha) Nyárlőrincről. De említhető a *Fidesz-Nemzeti Fórum*-kötődésű, gazdasági agrármérnök, pálinkafőző, vendéglátós *Borsos Botond* (90 ha), a családi gazdálkodó *Kovács Zoltán* (85 ha), egy FIDESZ-es nagybirtokos, nagygazda család lánya, *Polyák Dóra* (63 ha), vagy pl. a szintén FIDESZ-kötődésű nagygazda *Domján Gergely* (36 ha), a földárverések idején²⁸ a *MAGOSZ* alelnöke, a *Nemzeti Agrárgazdasági Kamra* Bács-Kiskun megyei elnöke is, valamennyien Kecskemétről.
- A bérlői rangsor **harmadik** helyén – a *Városföldi Agrárgazdaság Zrt.* és tulajdonosi/vezetői köre által 2000-ben, 100%-os tulajdoni hányaddal, azonos (6033 Városföld, II. Körzet 38.) székhellyel alapított, *Kovács András* és *Vidmann Zoltán István* vezette **Tiszaalpári Agrárgazdaság Kft.**²⁹ áll. A cég által **2015-2036-ig, 1.250 Ft/Ak** díjért bérelt állami földekből 574 ha terület (az elárverezett Bács-Kiskun megyei terület **5,5%-a**) került kalapács alá, amely – egy kisebb, 5 hektáros birtoktest kivételével – **teljes egészében** elkelt, azt **12 nyertes árverező** szerezte meg. A **cégvezetők** a cég bérleményeiből nem tettek egyetlen hektárra sem nyertes árajánlatot. A cégtől – vélhetően – független, **külső nyertes árverezők** közül legnagyobb területre a **Platón Párt** – több közös cégben érdekelt – üzlet/élettárs elnöke, a közgazdász/jogász *Reketyei Szilvia* (47 ha) és alelnöke, a mérnök/jogász nagyvállalkozó *Vázsonyi Miklós* (232 ha) tett Kecskemétről nyertes árajánlatot. Az összesen **279! ha** – a cég elárverezett bérleményeinek közel felét kitevő – területért **278! mFt** összegű ajánlatot tettek. A nagyobb nyertes árverezők között találjuk továbbá **Feketééket**, egy állattenyésztő/kereskedő, *Nemzeti Fórum/FIDESZ* kötődésű nagygazda család üzlettárs tagjait, a családfő *Fekete Benőt* (9 ha), fiát, *iff. Fekete Benőt* (34 ha) és vejét, *Kiss Tamás Gyulát* (66 ha) is Kiskunfélegyházáról. Ők a cég bérleményeiből összesen **109! ha-ra** tettek **80 mFt** összegű nyertes árajánlatot. De említhetők pl. **Tarjányiek**, a férj, *Tarjányi Csaba Mihály* (53 ha) és üzlettárs felesége, *Tarjányiné Buri Mónika Mária* (55 ha), családi cégeik, az építőipari kivitelező főtevékenységű *Bács-Szinkron Kft.* valamint a raktározó/tároló *Bács-Grano Kft.* alapító társtulajdonos vezetői is ugyancsak Kiskunfélegyházáról. Ők a cég bérleményeiből összesen **108! ha-ra**

²⁷Városföldi Agrárgazdaság Zrt.: <https://www.nemzeticetar.hu/varosfoldi-agrargazdasag-zrt-c0310100239.html> <https://www.ceginformacio.hu/ceg-adatlap/varosfoldi-agrargazdasag-zartkoru-rt-0310100239.html> https://www.szakkatalogus.hu/infok/V%C3%A1rosf%C3%B6ldi_Agr%C3%A1rgazdas%C3%A1g_Zrt-362341 http://acta.bibl.u-szeged.hu/30208/1/vikek_009_133-140.pdf

²⁸Domján Gergely időközben „kegyvesztetté” vált, funkcióiból leváltották, a megszerzett föld azonban „természetesen” nála maradt.

²⁹Tiszaalpári Agrárgazdaság Kft.: <https://www.ceginformacio.hu/ceg-adatlap/tiszaalpári-agrargazdasag-kft-0309108768.html> <https://www.ceginformacio.hu/cr9310928472> <https://www.opten.hu/tiszaalpári-agrargazdasag-kft-c1309084489.html> <https://www.bisnode.hu/ceginformacio/778502/tiszaalpári-agrargazdasag-kft/>

tettek **216! mFt** összegű nyertes árajánlatot. A cég elárverezett területeiből **fennmaradó 73 ha**-on öt további nyertes osztozik Kiskunfélegyházáról (*Menyhárt László, Papp Gáspár és Szabó Péter*) illetve Tiszaalpárról (*Barna Mária és Molnár József*).

- A **meghirdetett és elárverezett** állami területek legnagyobb bérlőinek megyei rangsora **negyedik** helyére az 1949-ben alakult *Kalocsai Állami Gazdaság* jogutóda, az 1993-ban alapított **Kalocsai Mezőgazdasági Zrt.** (6300 Kalocsa, Bányai út 78.)³⁰ került. A cég által **2033-2034-ig, 1.250 Ft/Ak** díjért bérelt állami földekből **546 ha** terület (az elárverezett Bács-Kiskun megyei terület **5,6%-a**) került kalapács alá, amely **teljes egészében** elkelt, azt **9 nyertes árverező** szerezte meg. A **cégvezetés** a cég bérleményeiből nem tett egyetlen hektárra sem nyertes árajánlatot. A cégtől – vélhetően – független, **külső nyertes árverezők** közül a cég elárverezett bérleményeiből legnagyobb területre a keceli nagybirtokos **Vadasék** – a kertészmérnök, növényorvos *Vadasné Velker Magdolna* (44 ha) és azonos lakcímű, ismeretlen, ill. nyilvános adatbázisokból egyértelműen nem azonosítható tevékenységű közvetlen családtagja, *Vadas Andrea* (243 ha) – tettek **546! mFt** összértékben nyertes árajánlatot, amellyel a cég elárverezett területeinek közel **53!%-**ához, összesen **287! ha**-hoz jutottak. A nagyobb nyertesek között találjuk továbbá a nagybirtokos családi gazda és vállalkozó **Vén Ferencet** (**52 ha, 161 mFt**), az ismeretlen, ill. nyilvános adatbázisokból egyértelműen nem azonosítható tevékenységű **Orcsik Ferencet** (**41 ha, 74 mFt**) Kalocsáról, vagy pl. **Szabó Jenőt** (**38 ha, 104 mFt**) egy családi agrárcég társtulajdonos ügyvezetőjét Szakmárról. De a nyertesek között említhető pl. a jogász, büntetőbíró, járásbíró elnök *dr. Pirisi Levente* (29 ha, 37 mFt) és *Szigeti Tibor János* (18 ha, 25 mFt) is Kalocsáról, vagy pl. a két testvér, *Hóman István* (5 ha, 6 mFt) és *Hóman Mária* (25 ha, 48 mFt), egy nagyvállalkozó család üzlettárs tagjai Császártöltésről.

Összességében – sajnálatos ám nem meglepő módon – Bács-Kiskun megyében is hasonló kettős tendencia és ugyanaz a feudális vazallusrendszer figyelhető meg a földbérlő/földtulajdonos viszonyokban, mint más megyék földprivatizációs folyamataiban.

- A nagy **bérlő „baráti” cégek** és magánszemélyek esetében szembe tűnő, általános jelenség, hogy meghirdetett területeik jelentős részét, akár egészét **vezetőik és/vagy tulajdonosaik vásárolták fel**. Úgy is fogalmazhatunk tehát, hogy e „baráti” cégek és magánszemélyek bérelt területeiből – vélhetően nem ritkán magukkal a bérlőkkel egyeztetve – jobbra azokat bocsátották árverésre, amelyeket azután a bérlők maguk vásároltak meg. Ez a nemzeti földvagyonot kezelő állam és a földbérlők közti előzetes megegyezés, politikai alku, intézményes korrupció és hűtlen kezelés alapos gyanúját is felvetheti. Ráadásul a birtoktestek többsége esetében a nyertesek **kikiáltási áron**, licit és árverseny nélkül jutottak bérleményeikhez (erre később, a nyertes árverezők részletes vizsgálata során még visszatérek). Ezek a területek ilyen formán nagyrészt el is keltek.
- A nagy **bérlő „nem baráti” cégek** és magánszemélyek esetében viszont a földeladás alapvető célja a bérelt területek olyan nagy, kormányközeli – gyakorta nem is mezőgazdasági területen mozgó – „baráti” földspekuláns tőkeérdekeltségekhez, a „megerősítendő nemzeti tőkésosztály” tagjaihoz juttatása lehetett, akik azután jelentősen megemelve a földbérlési díjakat lerontják e nem baráti cégek gazdasági mutatóit, leszorítják a földről, majd esetleg fel is vásárolják azokat. De a közvetlen – földpiaci liberalizációra és/vagy a területek átminősítésére, ezzel jelentős értéknövekedésükre irányuló – földspekuláció vélhető elősegítése, a „baráti” érdekeltségek feltökésítése is lehetett célja e bérelt állami területek értékesítésének. Nem véletlenül jelenhetnek meg tehát szép számmal nem mezőgazdasági profilú tőkeérdekeltségek tulajdonosai illetve vélhető strómanjaik is e földvásárlói körben.

Ez a földbérlési és földprivatizációs rendszer minden bizonnyal nem véletlenül alakult így, ami **általános tanulságokkal** is szolgálhat, és pontosan mutatja a föld- és birtokpolitika tudatos stratégiai, **feudális klientúra-építő** jellegét.

³⁰ *Kalocsai Mezőgazdasági Zrt.*: <https://www.nemzeticetar.hu/km-zrt-c0310100087.html>

7. Nyertes árverezők – vásárlás zömében versenytársak nélkül, kikiáltási áron

Lássuk ezek után most már rendszerezve és tételesen is, hogy kik is vásároltak a dobra vert állami földekből, kik voltak az árverések nyertesei. A **nyertes árverezők teljes körű felsorolását** valamint az általuk megszerzett területek nagyságát és árát a **11/1. melléklet** tartalmazza. Közülük az **50 hektárnál nagyobb** földterületre nyertes árajánlatot tevő árverezők nevét, lakhelyét valamint a megszerzett birtoktestek fekvését, számát, összterületét és árát a **23. táblázatban** foglaltam össze. A táblázatban **piros színnel** emeltem ki azokat, **ahol a nyertes árajánlat** valamennyi megszerzett birtoktest esetében **megegyezett a kikiáltási árral**, vagyis versenytárs és licit nélkül került a teljes terület a nyertes árverezőhöz.

23. táblázat: A Bács-Kiskun megyében 50 hektárnál nagyobb földterületre nyertes árajánlatot tevő árverezők és megszerzett területeik (2015. november 15. – 2016. július 31.)

A nyertes árverezők		Az árverésen elnyert birtoktestek				
neve	lakcíme/árverezési címe	helye (település)	száma (db)	területe (ha)	ára	
					(mFt)	(mFt/ha)
Fülöp János Róbert ³¹	6400 Kiskunhalas Kossuth u. 27. C. fsz. 2.	Tompa	2	459,0	661,50	1,441
Vadas Andrea ³²	6237 Kecel Vas u. 71.	Dunapataj, Kalocsa	3	408,7	726,20	1,777
Hatvani Zalán ³³	6237 Kecel Vágóhid u. 13.	Foktó, Géderlak, Kalocsa, Úszod	7	342,4	699,55	2,043
Kenyeres Edina	6500 Baja Szt. Antal u. 87.	Mátételke	1	291,5	1.039,90	3,567
Garai Mária	6430 Bácsalmás Damjanich utca 74.	Katymár	3	286,6	415,35	1,449
Kárpátiné Fárbas Agnes	6430 Bácsalmás Óalmás tanya 179.	Katymár	2	285,1	345,50	1,212
Görhöny Csaba	6500 Baja Jácint u 10	Bácsalmás	1	275,4	433,90	1,575
Vázsonyi Miklós	6000 Kecskemét Palló I u 40	Kiskunfélegyháza	1	231,9	253,40	1,093
Kovács András	6000 Kecskemét Rákóczi u 10-12.3/11	Városföld	1	221,7	315,60	1,423
Schieber-Horváth Anita dr.	6500 Baja Zrínyi Miklós u. 30-32.	Bácsalmás, Katymár	2	213,3	490,15	2,298
Kerényiné Szalai Katalin	6430 Bácsalmás Kossuth L. u. 85.	Bácsalmás	1	208,9	322,05	1,542
Ráczné Altorjay Anna	6000 Kecskemét Pelikán u. 22.	Kecskemét, Városföld	14	195,4	411,80	2,107
Vidmann Mihályné dr.	6000 Kecskemét József Attila u 17/a	Városföld	1	176,3	315,10	1,787
Galambvári Erika	6500 Baja Madách I u 20/B	Bácsalmás	1	172,9	340,15	1,968
Schieber Markus Albert ³⁴	6500 Baja Zrínyi Miklós u. 30-32.	Bácsbokod, Katymár	4	168,9	262,30	1,553
Kákonyi Károly	6300 Kalocsa Ecetgyár u 38.	Kalocsa	1	165,0	223,40	1,354
Kárpáti Lilla	6440 Jánoshalma Kossuth u. 8.	Bácsalmás	1	148,8	226,90	1,525
Vancsuráné László Erzsébet	6400 Kiskunhalas Hunyadi u. 61.	Kiskunhalas, Kunfehértó	2	146,7	47,65	0,325
Hóman Mária	6239 Császártöltés Akácfa u. 14.	Cs.tölt., Hajós, H.mégy, Kal., N.nádud.	10	144,7	224,50	1,551
Vadasné Velker Magdolna	6237 Kecel Vas u. 71.	Kalocsa	1	130,8	364,00	2,784
Vavró Dorottya	6440 Jánoshalma Dózsa Gy. u. 126.	Jánoshalma, Tompa	2	111,1	163,95	1,476
Borbély Károly	6050 Lajosmizse Szent István u. 6.	Kunadacs, Tiszaug	5	96,8	50,20	0,519
Tarjányiné Buri Mónika Mária	6100 Kiskunfélegyháza Alpári u. 3.	Kiskunfélegyháza, Petőfiszállás	6	96,2	104,80	1,089

³¹ **Fülöp János Róbert** (6400 Kiskunhalas Kossuth u. 27. C. lph. fsz. 2.) néven az árverési nyertesek NFA által közzétett listája adatainak összegzése alapján a 300 ha-os szerzési plafont meghaladó terület szerepel. Ez egyrészt akkor fordulhat elő, ha azonos néven és megegyező lakcímről több személy is nyertes árajánlatokat tett, ami azonban az NFA által közölt személyes adatokból nem derül ki. (Lásd pl.: Mészáros Lőrinc felcsúti polgármester és fia esetét http://mandiner.hu/cikk/20160115_fold_meszaros_lorinc_22_eves_fia_is_bevasarolhatott). Jelen esetben ez kizárható, hiszen a megadott címen hatályosan szereplő 17 magánszemély között egy Fülöp János Róbert (a.n.: Baán Erzsébet) található. Másrészt származhat abból is, hogy az NFA vélhetően nem tartja nyilván, hogy a különböző árverési helyeken és időpontokban adott személy mennyi földet szerzett, és így nem is zárja ki azokat az árverésekről, akik már elérték ezt a 300 ha-os szerzési plafont. Fülöp János Róbert esetében ez is kizárható, hiszen mindkét birtoktestre azonos árverési helyszínen és időpontban (2015. 12. 03.) tett nyertes árajánlatot. Végül az is elképzelhető, hogy az árverezést végrehajtó hibázott, illetve – ki tudja milyen megfontolásból – egyszerűen nem vette figyelembe a törvényi szerzési plafont. A törvényi szabályozás szerint azonban csak 300 ha alatti térmértékű területre lehet a tulajdonjogot bejegyezni, így az árverésen megszerzett terület egy birtoktestről a nyertesnek le kell mondania.

³² **Vadas Andrea** (6237 Kecel Vasút u. 71.) néven az árverési nyertesek NFA által közzétett listája adatainak összegzése alapján a 300 ha-os szerzési plafont meghaladó terület szerepel. Ez egyrészt akkor fordulhat elő, ha azonos néven és megegyező lakcímről több személy is nyertes árajánlatokat tett (lásd pl.: Mészáros Lőrinc felcsúti polgármester és fia esetét http://mandiner.hu/cikk/20160115_fold_meszaros_lorinc_22_eves_fia_is_bevasarolhatott), ami azonban az NFA által közölt személyes adatokból nem derül ki. Másrészt származhat abból is, hogy az NFA vélhetően nem tartja nyilván, hogy a különböző árverési helyeken és időpontokban adott személy mennyi földet szerzett, és így nem is zárja ki azokat az árverésekről, akik már elérték ezt a 300 ha-os szerzési plafont. Jelen esetben ez könnyen előfordulhatott, hiszen a nyertes árverező először 2015. november 23-án 214,4 ha-ra, majd 2016. március 16-án további 194,3 hektárra tett nyertes árajánlatot. Végül az is elképzelhető, hogy az árverezést végrehajtó hibázott, illetve – ki tudja milyen megfontolásból – egyszerűen nem vette figyelembe a törvényben rögzített szerzési plafont. A törvényi szabályozás szerint azonban csak 300 ha alatti térmértékű területre lehet a tulajdonjogot bejegyezni, így az árverésen megszerzett terület ezt meghaladó részéről a nyertesnek le kell mondania.

³³ **Hatvani Zalán** (6237 Kecel Vágóhid u. 13.) néven az árverési nyertesek NFA által közzétett listája adatainak összegzése alapján a 300 ha-os szerzési plafont meghaladó terület szerepel. Ez egyrészt akkor fordulhat elő, ha azonos néven és megegyező lakcímről több személy is nyertes árajánlatokat tett (lásd pl.: Mészáros Lőrinc felcsúti polgármester és fia esetét http://mandiner.hu/cikk/20160115_fold_meszaros_lorinc_22_eves_fia_is_bevasarolhatott), ami azonban az NFA által közölt személyes adatokból nem derül ki. Másrészt származhat abból is, hogy az NFA vélhetően nem tartja nyilván, hogy a különböző árverési helyeken és időpontokban adott személy mennyi földet szerzett, és így nem is zárja ki azokat az árverésekről, akik már elérték ezt a 300 ha-os szerzési plafont. Végül az is elképzelhető, hogy az árverezést végrehajtó hibázott, illetve – ki tudja milyen megfontolásból – egyszerűen nem vette figyelembe a törvényben rögzített szerzési plafont. A törvényi szabályozás szerint azonban csak 300 ha alatti térmértékű területre lehet a tulajdonjogot bejegyezni, így az árverésen megszerzett terület ezt meghaladó részéről a nyertesnek le kell mondania.

³⁴ **Schieber Markus Albert** ezen túl **Tolna megyében** is tett a **Szekszárdi Mezőgazdasági Zrt.** által bérelt, Decs illetve Szekszárd közigazgatási területén található, **12,8 ha szőlő** illetve legelő művelési ágú területre, **125,4 mFt.** összértékben nyertes árajánlatot.

Vidmann Mihály dr.	6000 Kecskemét József Attila u 17/a	Városföld	1	95,0	253,50	2,667
Túri István	6032 Nyárlőrinc Petőfi S. u. 15.	Városföld	1	93,2	225,50	2,421
Borsos Botond	6000 Kecskemét Öntöző u. 1.	Városföld	1	89,6	163,55	1,826
Kovács Zoltán	6000 Kecskemét Madár u. 17.	Városföld	1	84,6	200,55	2,371
Czombos Ferenc	6113 Petőfiszállás Árpád u. 4.	Gátér, Pálmonostora, Petőfiszállás	14	83,7	66,90	0,799
Kiss István	6449 Mélykút Madách I. u. 41.	Bácsalmás, Mélykút	3	82,6	132,70	1,607
Tamás Csabáné Pécsi Csilla	6300 Kalocsa Magyar L. u. 33.	Uszód	2	79,6	77,95	0,979
Hóman István	6239 Császártöltés Akácfa u. 14.	Dus., Haj., H.mégy, Kal., Miske, Szak.	15	71,4	83,55	1,170
Tarjányi Csaba Mihály	6100 Kiskunfélegyháza Hunyadi u. 28.	Kiskunfélegyháza, Petőfiszállás	5	69,7	168,20	2,413
Molnár Tibor	6422 Tompa Rákóczi u. 26.	Tompa	3	69,5	96,55	1,389
Csöke Zoltán	6430 Bácsalmás Oltványi u. 25.	Mátételke	1	69,4	215,95	3,110
Polyák Dóra	6000 Kecskemét Kereskedő u. 3.	Városföld	2	68,5	163,35	2,385
Garai Tamás Péter	6726 Szeged Kertész u. 33.	Bácsbokod, Kumbaja	2	67,2	138,60	2,063
Kiss Tamás Gyula	6100 Kiskunfélegyháza Kasza u. 2.	Kiskunfélegyháza	2	66,1	48,50	0,734
Piróth Sándor	6090 Kunszentmiklós Zrínyi M. u. 17.	Kunszentmiklós	5	60,9	38,65	0,635
Fekete Benő ifj.	6100 Kiskunfélegyh. Kasza u. 4., VI. k. T. 3.	Kiskunfélegyháza	4	59,4	49,90	0,840
Csöti Illés	6430 Bácsalmás Gróf Széchenyi u. 22.	Bácsalmás	5	58,8	90,20	1,534
Viszmez Norbert	6500 Baja Tél u. 40.	Csávoly, É.csanád, F.szt.íván, M.telke	4	56,6	158,45	2,799
Minda Imre	6237 Kecel Vasút u. 56.	Császártöltés, Soltvadkert, Szakmár	10	56,3	63,95	1,136
Vén Ferenc	6080 Szabadszállás Vadvirág u. 15.	Kalocsa, Szabadszállás	2	55,2	166,50	3,016
Szabó Ferenc	6000 Kecskemét Rávány tér 2/a. III/10.	Kecskemét, Kerekegyháza	2	55,0	62,95	1,145
Bálint Ferenc	6033 Városföld Felszabadulás u. 14/A.	Városföld	4	50,5	67,55	1,338
Csontos Károlyné	6455 Katymár József A. utca 45.	Katymár	1	50,4	60,50	1,201
A 46 listavezető nyertes árvevő	19 db település	37 db település	162	6.571,3	11.231,85	1,709
Összesen 321 nyertes árvevő	89 db település	104 db település	619	9.764,3	15.049,00	1,541

Megjegyzés: piros színnel kiemelve azok, ahol a nyertes árajánlat valamennyi megszerzett birtoktest esetében megegyezett a kikiáltási árral, vagyis versenytárs és licit nélkül került a teljes terület a nyertes árvevőhöz.

24. táblázat: Sarokszámok – nyertes árvevők, birtoktestek, területek, árajánlatok (2015. november 15. – 2016. július 31.)

Megnevezés	Mértékegység	Összesen	50 ha feletti	
			száma	aránya (%)
Nyertes árvevők	(fő)	321	46	14,3
Megszerzett birtoktestek	(db)	619	162	26,2
	(db/fő)	1,9	3,5	184,2
Megszerzett területek	(ha)	9.764	6.571	67,3
	(ha/fő)	30,4	142,8	469,7
	(ha/birtoktest)	15,8	40,6	257,0
Nyertes árajánlatok	(mFt)	15.049	11.232	74,6
	(mFt/fő)	46,9	244,2	520,7
	(mFt/birtoktest)	24,3	69,3	285,2
	(mFt/hektár)	1,541	1,709	110,9

A 11/1. melléklet, valamint a 23. és 24. táblázat alapján az alábbi fontosabb megállapítások tehetők.

- A megyében elárvevett – 104 település közigazgatási területéhez tartozó, 619 db birtoktestből álló – 9.764 ha állami földterületet **321 nyertes árvevő** szerezte meg. Egy nyertes árvevő **átlagosan 1,9 db/fő** birtoktesthez és ezzel **30,4 ha/fő** területhez jutott, amelyért átlagosan **46,9 mFt/fő** nyertes árajánlatot tett.
- **50 hektárnál** – tehát az átlagos európai családi birtokméretnél – **nagyobb** állami földterülethez **46 fő** – a 321 nyertes árvevő **14,3%-a** – juthatott. Az általuk elnyert 162 db birtoktest összterülete 6.571 ha, ami a megyében elárvevett **összes földterület 67,3%-a**. Összességében tehát a nyertes árvevők **felső 1/7-e** szerezte meg az elárvevett állami földterületek több mint **2/3-át**.
- E „felsőházi” körben egy árvevő **átlagosan 244! millió Ft/fő** nyertes árajánlatot tett, ám **4 fő** esetében ez a földvásárlásra fordított összeg az **500! mFt/fő** értéket is meghaladta, sőt a **legnagyobb** nyertes árajánlat, amelyet a bajai *Kenyeres Edina* – a multimilliárdos *Kenyeres Imre Róbert* azonos lakcímű, ismeretlen, ill. nyilvános adatbázisokból egyértelműen nem azonosítható tevékenységű közvetlen családtagja – a megyében egyben elárvevett legnagyobb, 291,5 ha-os, az árvevés időszakában bérlő nélküli erdőterületre tett, az **1 MrdFt!-t is meghaladta**.
- Ebben a körben egy nyertes árvevő átlagosan **3,5 db/fő** birtoktesthez és ezzel **142,8 ha/fő** földterülethez jutott. Az elárvevett **birtoktestek átlagmérete** összességében **15,8 ha**, az 50 ha feletti nyertesek körében viszont **40,6 ha**.

- Az **50 ha feletti** területhez jutott legnagyobb nyertesek az **átlagnál** – 1,541 mFt/ha árnál – valamivel **drágábban** – **1,709 mFt/ha** áron – szereztek meg az állami földterületeket, ami arra vezethető vissza, hogy általában a nagyobb és jobb termőképességű, így **értékesebb birtoktesteket** vásárolták meg.
- **A 11 legnagyobb** – 200 ha feletti – területet vásárló árverező összesen **3.225! ha** állami földterületre tett nyertes árajánlatot, ami a megyében sikeresen elárverezett **összes terület több mint 33!%-a**. Őket, akik közt ismeretlen vagy mezőgazdaságtól távoli foglalkozású – stróman- illetve spekuláns-gyanús – nyerteseket, FIDESZ-közeli milliárdos nagyvállalkozókat, nagy agrárholdingok társtulajdonos vezetőit illetve nagygazdákat is találunk, csökkenő területi sorrendben röviden az alábbiakban mutatom be.
 1. **Fülöp János Róbert** (1956) (6400 Kiskunhalas Kossuth u. 27. C. lph. fsz. 2.)³⁵ – **(459! ha**, benne a megyében elárverezett 3. (263 ha-os) és 7. (196 ha-os) legnagyobb birtoktest, **662! mFt**, versenytárs nélkül, kikiáltási áron) – mérnök-közgazdász, a **Bányai Gábor** (1969) országgyűlési képviselő (FIDESZ) által pártfogolt kiskunhalasi polgármester, **Fülöp Róbert** (1979) (FIDESZ) apja, a helyi Rotary Club tagja. Mezőgazdasággal korábban nem foglalkozó, összesen 21, aktuálisan 9 – könyvvizsgáló, pénzügyi és műszaki/mérnöki tanácsadó, média, vagyonkezelő, szerencsejáték szervező, gépjármű kereskedő, környezet-technikai, hulladékgazdálkodási, ingatlanügynöki, kavics/homok/agyag-bányászati, építőipari és elektronikai profilú – cégben érdekelt, korábban „balliberális” (MSZP-SZDSZ), majd 2010-től „polgári/nemzeti” (FIDESZ) kötődésű milliárdos nagyvállalkozó.
 2. **Vadas Andrea** (6237 Kecel Vasút u. 71.)³⁶ – **(409! ha**, benne a megyében elárverezett 8. legnagyobb (194 ha-os) birtoktest, **726! mFt**), a **Vadas-Agro Kft.** keretében 700 ha-on gazdálkodó nagybirtokos **Vadas család** – **ifj. Vadas Ferenc** (1962) és **Vadasné Velker Magdolna** (1966) – azonos lakcímű, ismeretlen, ill. nyilvános adatbázisokból egyértelműen nem azonosítható tevékenységű tagja.
 3. **Hatvani Zalán** (1981) (6237 Kecel Vágóhid u. 13.)³⁷ – **(342! ha**, benne a megyében elárverezett 20. legnagyobb (109 ha-os) birtoktest, **700! mFt**) gazdasági agrárérnök, hippológus lovastanár. A szülei – a nagyvállalkozó **Hatvani Gábor** (1951) és **Hatvani Gáborné** (1951) – által alapított és lakimükre bejegyzett családi cégük, a baromfitenyésztő, takarmánygyártó és élőállat- valamint mezőgazdasági terményfuvarozó főtevékenységű **Integrál-Hat Kft. társtulajdonosa**, a **Hatvani Lovastanya vezető munkatársa**, a **Négy Láb Kesely Lovasakadémia Sportegyesület** alapító vezetője, továbbá az üdítőital és ásványvíz gyártó, lakcímével megegyező székhelyű **Szódáz-Hat Kft.** volt alapító tulajdonosa.
 4. **Kenyeres Edina** (1973) (6500 Baja Szt. Antal u. 87.) – **(292! ha** erdő, a megyében elárverezett legnagyobb birtoktest, a megyében az egy birtoktestre tett legnagyobb, **1,04! MrdFt** értékű nyertes árajánlat) a multimilliárdos **Kenyeres Imre Róbertnek** (1967), az **Agri-Ken Kft.**, a **Medgyes Kft.** és a **Mogyi Kft.** alapító társtulajdonos vezetőjének azonos lakcímű – ismeretlen, ill. nyilvános adatbázisokból egyértelműen nem azonosítható tevékenységű – közvetlen családtagja. (OK)
 5. **Garai Mária** (1945) (6430 Bácsalmás Damjanich utca 74.) – **(287! ha**, benne a megyében elárverezett 9. legnagyobb (189 ha-os) birtoktest, **415! mFt**) **Kárpáti Lászlónak** (1966), az ország egyik legnagyobb, multimilliárdos, FIDESZ-közeli agrárvállalkozójának, tucatnyi cég, köztük a **Bács-Agro Zrt.**, a **Hód-Mezőgazda Zrt.** és a **Magyarteleki Agro Zrt.** tulajdonosának, mások mellett **Mészáros Lőrinc** (1966) volt üzlettársának az édesanyja, családi cégük, a vagyonkezelő **Trigo-Fix Kft.** volt társtulajdonosa.

³⁵ **Fülöp János Róbert** (6400 Kiskunhalas Kossuth u. 27. C. lph. fsz. 2.) néven az árverési nyertesek NFA által közzétett listája adatainak összegzése alapján a 300 ha-os szerzési plafont meghaladó terület szerepel. Ez egyrészt akkor fordulhat elő, ha azonos néven és megegyező lakcímről több személy is nyertes árajánlatot tett, ami azonban az NFA által közölt személyes adatokból nem derül ki. (Lásd pl.: Mészáros Lőrinc felcsúti polgármester és fia esetét http://mandiner.hu/cikk/20160115_fold_meszaros_lorinc_22_eves_fia_is_bevasarolhatott). Jelen esetben ez kizárható, hiszen a megadott címen hatályosan szereplő 17 magánszemély között egy Fülöp János Róbert (a.n.: Baán Erzsébet) található. Másrészt származhat abból is, hogy az NFA vélhetően nem tartja nyilván, hogy a különböző árverési helyeken és időpontokban adott személy mennyi földet szerzett, és így nem is tiltja ki azokat az árverésről, akik már elérték ezt a 300 ha-os szerzési plafont. Fülöp János Róbert esetében ez is kizárható, hiszen mindkét birtoktestre azonos árverési helyszínen és időpontban (2015. 12. 03.) tett nyertes árajánlatot. Végül az is elképzelhető, hogy az árverezést végrehajtó hibázott, illetve – ki tudja milyen megfontolásból – egyszerűen nem vette figyelembe a törvényi szerzési plafont. A törvényi szabályozás szerint azonban csak 300 ha alatti térmértékű területre lehet a tulajdonjogot bejegyezni, így az árverésen megszerzett egyik birtoktestről a nyertesnek le kell mondania.

³⁶ **Vadas Andrea** (6237 Kecel Vasút u. 71.) néven az árverési nyertesek NFA által közzétett listája adatainak összegzése alapján a 300 ha-os szerzési plafont meghaladó terület szerepel. Ez egyrészt akkor fordulhat elő, ha azonos néven és megegyező lakcímről több személy is nyertes árajánlatot tett (lásd pl.: Mészáros Lőrinc felcsúti polgármester és fia esetét http://mandiner.hu/cikk/20160115_fold_meszaros_lorinc_22_eves_fia_is_bevasarolhatott), ami azonban az NFA által közölt személyes adatokból nem derül ki. Másrészt származhat abból is, hogy az NFA vélhetően nem tartja nyilván, hogy a különböző árverési helyeken és időpontokban adott személy mennyi földet szerzett, és így nem is zárja ki azokat az árverésről, akik már elérték ezt a 300 ha-os szerzési plafont. Jelen esetben ez könnyen előfordulhatott, hiszen a nyertes árverező először 2015. november 23-án 214,4 ha-ra, majd 2016. március 16-án további 194,3 hektárra tett nyertes árajánlatot. Végül az is elképzelhető, hogy az árverezést végrehajtó hibázott, illetve – ki tudja milyen megfontolásból – egyszerűen nem vette figyelembe a törvényben rögzített szerzési plafont. A törvényi szabályozás szerint azonban csak 300 ha alatti térmértékű területre lehet a tulajdonjogot bejegyezni, így az árverésen megszerzett terület ezt meghaladó részéről a nyertesnek le kell mondania.

³⁷ **Hatvani Zalán** (6237 Kecel Vágóhid u. 13.) néven az árverési nyertesek NFA által közzétett listája adatainak összegzése alapján a 300 ha-os szerzési plafont meghaladó terület szerepel. Ez egyrészt akkor fordulhat elő, ha azonos néven és megegyező lakcímről több személy is nyertes árajánlatot tett (lásd pl.: Mészáros Lőrinc felcsúti polgármester és fia esetét http://mandiner.hu/cikk/20160115_fold_meszaros_lorinc_22_eves_fia_is_bevasarolhatott), ami azonban az NFA által közölt személyes adatokból nem derül ki. Másrészt származhat abból is, hogy az NFA vélhetően nem tartja nyilván, hogy a különböző árverési helyeken és időpontokban adott személy mennyi földet szerzett, és így nem is zárja ki azokat az árverésről, akik már elérték ezt a 300 ha-os szerzési plafont. Végül az is elképzelhető, hogy az árverezést végrehajtó hibázott, illetve – ki tudja milyen megfontolásból – egyszerűen nem vette figyelembe a törvényben rögzített szerzési plafont. A törvényi szabályozás szerint azonban csak 300 ha alatti térmértékű területre lehet a tulajdonjogot bejegyezni, így az árverésen megszerzett terület ezt meghaladó részéről a nyertesnek le kell mondania.

6. Kárpátiné Fárbas Ágnes (1965) (6430 Bácsalmás Óalmás tanya 179.) – (285! ha, benne a megyében elárverezett 10. legnagyobb (179 ha-os) birtoktest, 346! mFt) Kárpáti Lászlónak (1966), az ország egyik legnagyobb, multimilliárdos, FIDESZ-közel agrárvállalkozójának, tucatszeli cég, köztük a Bács-Agro Zrt., a Hód-Mezőgazda Zrt. és a Magyarteleki Agro Zrt. tulajdonosának, mások mellett Mészáros Lőrinc (1966) volt üzlettársának felesége, férjével közös cégek, az Agrobest-Invest Kft., továbbá a vagyongazdálkodó Trigo-Fix Kft. és az abból kivált Zsolian Kft. társtulajdonos vezetője.
 7. Görhöny Csaba (1970) (2008-2018 között Kárpáti Lászlóval azonos lakcím: 1133 Budapest Tutaj utca 6/A. 1. em. 7.; 2016-tól árverezési cím: 6500 Baja Jácint u 10.) – (275! ha, a megyében elárverezett 2. legnagyobb birtoktest, 434! mFt, versenytárs nélkül, kikiáltási áron) Kárpáti Lászlónak (1966), az ország egyik legnagyobb, multimilliárdos, FIDESZ-közel agrárvállalkozójának, tucatszeli cég, köztük a Bács-Agro Zrt., a Hód-Mezőgazda Zrt. és a Magyarteleki Agro Zrt. tulajdonosának, mások mellett Mészáros Lőrinc (1966) volt üzlettársának több közös cégekben érdekelt üzlet- és vezetőtársa. A Kárpáti által jegyzett cégek közül a Bács-Agro Zrt. és a Magyarteleki Agro Zrt. igazgatósági tag, vezető tisztségviselője, továbbá az általa alapított Trigo-Fix Kft. majd Trigo Kft. ügyvezetője valamint a Kárpáti-Mészáros érdekeltségű KALL Ingredients Kft. FB tagja.
 8. Vázsonyi Miklós (1978) (6000 Kecskemét Palló I u 40.) – (232! ha, a megyében elárverezett 4. legnagyobb birtoktest, 253! mFt) mérnök, jogász, vállalkozó, a lakcímével megegyező székhelyű Platón Párt alelnöke. A Vázsonyi Kft. valamint a Gazdasági Innovációs Iroda Kft., a Pénzügyi Innovációs Iroda Kft., a Számviteli Innovációs Iroda Kft. továbbá a Reketyei Szilviával (1981) volt közös cégek, a Hungarian Innovation Nonprofit Kft., az Információ- és Tudásmenedzsment Bt. és a Vázsonyi Villamosmérnöki Kft. tulajdonos vezetője, emellett a Risc Solution Pénzügyi és Informatikai Kft. társtulajdonosa.
 9. Kovács András (1975) (6000 Kecskemét Rákóczi u. 10-12. 3/11.) – (222! ha, a megyében elárverezett 5. legnagyobb birtoktest, 316! mFt, versenytárs nélkül, kikiáltási áron) a megvásárolt terület egy részét bérlő Városföldi Agrárgazdaság Zrt. vezető munkatársa és a Tiszaalpári Agrárgazdaság Kft. cégvezetője.
 10. Dr. Schieber-Horváth Anita (1976) (6500 Baja Zrínyi Miklós u. 30-32.) – (213! ha, benne a megyében elárverezett 14. legnagyobb (156 ha-os) birtoktest, 490! mFt) Schieber Markus Albert (DE - 1968) (külföldi cím: DE 71560 Sulzbach/Murr, Lindenstrasse 46., árverezési lakcím 2014 óta: 6500 Baja Zrínyi Miklós u. 30-32.) német milliárdos nagyvállalkozó azonos lakcímmű jogász felesége, a Schieber Pincészet tulajdonosa, családi cégek közül a szántóföldi növénytermesztő főtevékenységű Rieger Kft. és S-M Kft. társtulajdonosa.
 11. Kerényiné Szalai Katalin (1958) (6430 Bácsalmás Kossuth L. u. 85.) – (209! ha bérlő nélküli erdő, a megyében elárverezett 6. legnagyobb birtoktest, 333! mFt, versenytárs nélkül, kikiáltási áron) pedagógus, a Hunyadi János Gimnázium és Szakiskola igazgatója, családi vállalkozásuk, a Sárga CsikóÉtterem és Panzió társtulajdonosa.
- Ők lennének hát a „Földet a gazdáknak!” program célcsoportját alkotó „földművesek”, a „kis/közepes családi gazdálkodók”! Nem lehet kétséges, hogy **ezek a területnagyságok és vásárlási összegek** a ténylegesen gazdálkodni akaró fiatal párok, a helybeli, kis/közepes családi gazdaságok, a tényleges helyi földművesek és gazdálkodó családjaik számára **megközelíthetetlenek!**
 - **A nyertes árverezők tevékenységi köre** is rendkívül színes képet mutat, és **számos esetben igen távol esik a mezőgazdaságtól**, benne a földműveléstől, illetve nyilvános adatbázisokból egyértelműen **nem azonosítható**, ami a földspekuláció illetve a stróman szerep gyanúját is felveti.
 - **Az azonosítható tevékenységi körű** kis és nagy nyertes árverezők között egyaránt találunk nem mezőgazdasági foglalkozású/végzettségűeket. Így például milliárdos nagyvállalkozókat, élelmiszer, dohányáru, iparcikk, fa, építőanyag/szsaniteráru, gép és gépjármű nagy- és kiskereskedőket, gépgyártókat/szerelőket, építőiparosokat, közúti áru fuvarozókat, vendéglátósokat, ingatlanosokat, könyvelőket, könyvvizsgálókat, üzletviteli, pénzügyi és adótanácsadókat. De találunk használt textil- és műanyag hulladék-feldolgozót, fizikai közérzetjavító szolgáltatót, valutaváltót, vagy éppen jogászokat (ügyvédek, büntetőbíró), közigazdászokat és közigazdász hallgatót, szakfordítót, szinkrontolmácsot, pedagógust sőt kerámikus művészt is. E tevékenységi körök konkrét, jellemző **megyei példáit a 25. táblázatban** – csökkenő területi sorrendben – mutatom be. Csak maguk e példaként felsorolt, nem mezőgazdasági területeken tevékenykedő, 10 ha feletti területhez jutott árverezők közel **2.000! ha-ra** – az összes elárverezett megyei terület (9.764 ha) több mint **20!%-ára** – tettek nyertes árajánlatot.
 - Találunk persze ebben a megyében is olyan nyertes árverezőket, akiknek **a tevékenysége** a nyilvános adatbázisokból egyértelműen **nem azonosítható**, és esetleges **stróman-szerepük gyanúja** is felmerülhet. Ez a jelenség **kisebb** (50 ha alatti) területekre nyertes árajánlatot tevők között gyakorinak mondható (pl.: Alic Zsurijet, Csóra László, Horváth István, Horváth József, Horváth József Árpád, Kószó József, Nagyné Kordás Alexandra Zsuzsanna, Terjék Attila József, Ternákné

Karhesz Diána vagy éppen Vén Beatrix). Mindazonáltal a nagy tőkeerejűnek tűnő, **nagyobb** (50 ha feletti) **területekre nyertes árajánlatot tevők között is előfordul** (pl.: Ráczné Altörjay Anna és Szabó Ferenc Kecskemétről, Garai Mária Bácsalmásról, Kenyeres Edina Bajáról vagy éppen Vadas Andrea,³⁸ a 700 ha-on gazdálkodó nagybirtokos *Vadas család* azonos lakcímű tagja Kecelről, a **726! mFt-os** árajánlatával elnyert **409! ha-os** területtel).

25. táblázat: Nem mezőgazdasági foglalkozású, 10 ha feletti nyertes „földművesek” jellemző megyei példái (2015. november 15. – 2016. július 31.)

Név	Lakhely	Tevékenység/végzettség	Terület (ha)
Fülöp János Róbert ³⁹	Kiskunhalas	vagyonkezelő, hulladékos, ingatlanos, médiás, tanácsadó, mérnök-közgazdász nagyvállalkozó	459,0
Vázsonyi Miklós	Kecskemét	mérnök, jogász, vállalkozó, párt-alelnök (Platón Párt)	231,9
Kerényiné Szalai Katalin	Bácsalmás	pedagógus, iskolaigazgató, étterem- és panzió-társtulajdonos	208,9
Galambvári Erika	Baja	valutaváltó	172,9
Vavró Dorottya	Jánoshalma	nemzetközi gazdálkodás szakos közgazdász (BCE) hallgató	111,1
Borbély Károly	Lajosmizse	fémszerkezet gyártó, gépszerelő, kereskedő, ingatlanos	96,8
Tarjányné Buri M. M.	Kiskunfélegyháza	építőipari kivitelező vállalkozó	96,2
Borsos Botond	Kecskemét	pálinka-főző, vendéglátós, üzletviteli, vezetési tanácsadó, gazdasági agrármérnök	89,6
Csóke Zoltán	Bácsalmás	vendéglátós	69,4
ifj. Bálint Ferenc	Városföld	közúti árufuvarozó, zöldterület kezelő, mezőgazdasági szolgáltató	50,5
Reketyei Szilvia	Kecskemét	közgazdász, jogász, pártelnök (Platón Párt)	46,8
dr. Pál László	Katymár	egyéni ügyvéd	35,6
dr. Pirisi Levente	Kalocsa	jogász, büntetőbíró, járásbíró elnök, címzetes törvényszéki bíró	28,9
Lugos Roland	Szeremle	építőmérnök (BME), cégháló-tulajdonos (napenergia-hasznosító rendszerek építése)	25,4
Bimbó János	Szentkirály	fémáru, szerelvény és fűtési berendezés nagykereskedő	22,0
Papp Gáspár	Kiskunfélegyháza	keramikus művész, volt húsiparos, élelmiszer kis- és nagykereskedő	21,5
Palásti Tibor	Kiskunfélegyháza	pénzügyes közgazdász, gazdasági tanácsadó, ingatlanügynök, kereskedő	18,4
Szerletics Tamás	Dunafalva/Baja	fizikai közérzetjavító szolgáltató és kereskedő cégek tulajdonos vezetője	18,2
Asztalosné Szombati M.	Kunszentmiklós	könyvvizsgáló, adószakértő, pénzügyi tanácsadó	17,5
Misándi Sándor	Pirtó	vadór, tógazda	17,0
dr. Kövesdi Ferenc Miklós	Kecskemét	műszaki mérnök, közgazdász, gépgyártó, kereskedő, vagyonértékelő és ingatlanügynök	16,6
dr. Szöllősi Attila	Baja	könyvelő, könyvvizsgáló, adótanácsadó	16,1
Kenyeres Tibor	Érsekcsanád	közúti árufuvarozó és szállítmányozó	14,5
dr. Sassiné Riffer Zs.	Tass	szakfordító, szinkrontolmács (politika, általános jog, gazdaság, mezőgazdaság, energetika)	13,1
Gál György	Bócsa	mezőgazdasági gép- és gépjármű kereskedő, nemzetközi árufuvarozó, ingatlanforgalmazó	12,9
Novák Zoltán	Tiszaalpár	élelmiszer-, dohányáru- és iparcikk-kiskereskedő, fa-, építőanyag/szinteráru-nagykereskedő	11,7
Gergely Csaba Jenő	Kunszentmiklós	használt textil- és műanyag hulladék-feldolgozó, újrahasznosító, kereskedő	11,5
Fangmeier Hans-Egon	Diepholz/Budapest	német agrárkereskedelmi, építési, szállítmányozási, alternatív energetikai nagyvállalkozó	11,5
Vigula Sándor Mihály	Császártöltés	könyvelő, könyvvizsgáló, adószakértő, üzletviteli és vezetési tanácsadó	11,2
Nagy-Domonkos Csaba	Jánoshalma	biztonságtechnikai cégtulajdonos	11,1
Vánné Fülöp Teodora	Kiskunhalas	dohányáru-, élelmiszer- és üzemanyag kereskedő, ingatlanos, vagyonkezelő nagyvállalkozó	11,0
Összesen			1.978,8

- **A nyertes árajánlat és a kikiáltási ár** megegyezését fentebb jelző **piros kiemelés** révén azonnal szembetűnő, hogy az 50 ha feletti területet megszerző **46 nagy nyertes közül 18 fő** (közel 40%) versenytársak, **licitálás nélkül**, így **kikiáltási áron** jutott hozzá valamennyi megszerzett birtoktesthez, de a többiek is csak egy-egy birtoktest esetében kényszerültek⁴⁰ – egy-két kirívó esettől eltekintve, általában minimális mértékben – többet fizetni a kikiáltási árnál.

³⁸Vadas Andrea (6237 Kecel Vasút u. 71.) néven ráadásul az árverési nyertesek NFA által közzétett listája adatainak összegzése alapján a 300 ha-os szerzési plafont meghaladó terület szerepel. Ez egyrészt akkor fordulhat elő, ha azonos néven és megegyező lakcímről több személy is nyertes árajánlatot tett (lásd pl.: Mészáros Lőrinc felcsúti polgármester és fia esetét http://mandiner.hu/cikk/20160115_fold_meszaros_lorinc_22_eves_fia_is_bevasarolhatott), ami azonban az NFA által közölt személyes adatokból nem derül ki. Másrészt származhat abból is, hogy az NFA vélhetően nem tartja nyilván, hogy a különböző árverési helyeken és időpontokban adott személy mennyi földet szerzett, és így nem is zárja ki azokat az árverésről, akik már elérték ezt a 300 ha-os szerzési plafont. Jelen esetben ez könnyen előfordulhatott, hiszen a nyertes árverező először 2015. november 23-án 214,4 ha-ra, majd 2016. március 16-án további 194,3 hektárra tett nyertes árajánlatot. Végül az is elképzelhető, hogy az árverezést végrehajtó hibázott, illetve – ki tudja milyen megfontolásból – egyszerűen nem vette figyelembe a törvényben rögzített szerzési plafont. A törvényi szabályozás szerint azonban csak 300 ha alatti térmértékű területre lehet a tulajdonjogot bejegyezni, így az árverésen megszerzett terület ezt meghaladó részéről a nyertesnek le kell mondania.

³⁹Fülöp János Róbert (6400 Kiskunhalas Kossuth u. 27. C. lph. fsz. 2.) néven az árverési nyertesek NFA által közzétett listája adatainak összegzése alapján a 300 ha-os szerzési plafont meghaladó terület szerepel. Ez egyrészt akkor fordulhat elő, ha azonos néven és megegyező lakcímről több személy is nyertes árajánlatot tett, ami azonban az NFA által közölt személyes adatokból nem derül ki. (Lásd pl.: Mészáros Lőrinc felcsúti polgármester és fia esetét http://mandiner.hu/cikk/20160115_fold_meszaros_lorinc_22_eves_fia_is_bevasarolhatott). Jelen esetben ez kizárható, hiszen a megadott címen hatályosan szereplő 17 magánszemély között egy Fülöp János Róbert (a.n.: Baán Erzsébet) található. Másrészt származhat abból is, hogy az NFA vélhetően nem tartja nyilván, hogy a különböző árverési helyeken és időpontokban adott személy mennyi földet szerzett, és így nem is tiltja ki azokat az árverésről, akik már elérték ezt a 300 ha-os szerzési plafont. Fülöp János Róbert esetében ez is kizárható, hiszen mindkét birtoktestre azonos árverési helyszínen és időpontban (2015. 12. 03.) tett nyertes árajánlatot. Végül az is elképzelhető, hogy az árverezést végrehajtó hibázott, illetve – ki tudja milyen megfontolásból – egyszerűen nem vette figyelembe a törvényi szerzési plafont. A törvényi szabályozás szerint azonban csak 300 ha alatti térmértékű területre lehet a tulajdonjogot bejegyezni, így az árverésen megszerzett egyik birtoktestről a nyertesnek le kell mondania.

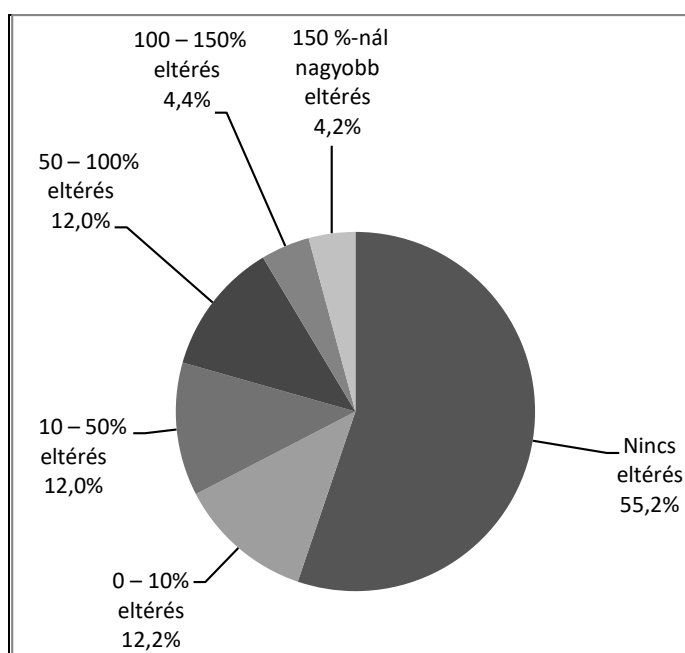
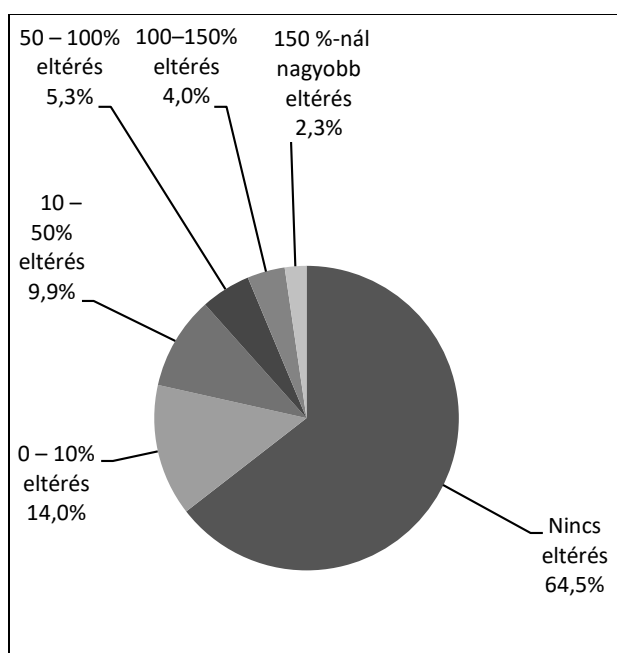
⁴⁰Tőkeerős árverezőknél ez lehetett azonban saját árfelhajtás, „önlicit” eredménye is, amivel távol tudták tartani az elővásárlási sorrendben előttük szereplőket. Pl.: <http://valasz.hu/itthon/teved-a-hvg-nem-a-boraszlan yok-hanem-egy-fidesz-alapito-tarolt-gyor-moson-sopronban-117187>

- Az árverseny nélküli vásárlás általános jellege még világosabban kirajzolódik, ha megvizsgáljuk, hogy hány birtoktest esetében és **milyen mértékben tért el a nyertes árajánlat a kikiáltási ártól**. A 321 nyertes árverező által megszerzett összes, 619 db birtoktest ilyen jellegű kategorizálását tartalmazza a **26. táblázat**, és ezt szemlélteti a **12. ábra**.

26. táblázat: A nyertes árajánlat **relatív eltérése (%) a kikiáltási ártól**
(2015. november 15. – 2016. július 31.)

Relatív áreltérés kategóriák (%)	Birtoktestek száma		Birtoktestek területe	
	db	%	ha	%
– 0,0	399	64,5	5.383	55,2
0,1 – 10,0	87	14,0	1.191	12,2
10,1 – 50,0	61	9,9	1.176	12,0
50,1 – 100,0	33	5,3	1.176	12,0
100,1 – 150,0	25	4,0	429	4,4
150,1 –	14	2,3	409	4,2
Összesen	619	100,0	9.764	100,0

12. ábra: A nyertes árajánlat **relatív eltérése (%) a kikiáltási ártól**
a) a birtoktestek száma (db) **b) a megszerzett földterület (ha)**



- A táblázat és az ábrák alapján megállapítható, hogy az elárverezett 619 db, 9.764 ha összterületű birtoktestből
 - 399 db birtoktest és 5.383 ha, az elárverezett területek több mint **55%-a** esetében egyetlen ajánlattevő árverező volt, azok licit nélkül, **kikiáltási áron** keltek el;
 - 87 db birtoktest és 1.191 ha, az elárverezett területek további több mint **12%-a** esetében a nyertes árajánlat **a kikiáltási árat alig** – kevesebb, mint 10%-al – **haladta meg**;
 - **a nyertes árajánlat** – szemben a kormányzati kommunikáció állításaival – mindössze 39 db birtoktest, azaz csupán 838 ha esetében, az elárverezett terület kevesebb mint **9%-án haladta** csupán **meg jelentősen** – több mint 100%-al – **a kikiáltási árat**.⁴¹

<http://hirtv.hu/ahirtvhirei/sajat-magara-licitalt-hogy-felverje-az-arat-1315955>

⁴¹Cégvezető „énnel” is rendelkező, tőkeerős licitálókna akár drágán is megérte elvinni egyes birtoktesteket, mert ügyes manőver segítségével, a cégekkel fizették ki frissen szerzett földjeik árát, egyúttal páratlan lehetőség nyílt előtűk arra, hogy adómentesen vegyenek ki pénzt a vállalkozásaikból. (Lásd pl.: <http://valasz.hu/itthon/teved-a-hvg-nem-a-boraszlanok-hanem-egy-fidesz-alapito-tarolt-gyor-moson-sopronban-117187> <http://valasz.hu/itthon/bizonyitek-nem->

- **Összességében**, az elárverezet megyei terület egészére nézve az állapítható meg, hogy **a nyertes árajánlat csupán 25,7%-al haladta meg a kikiáltási árat.**
- Az adatok elemzésének fenti eredményei is megerősítik tehát azokat a helyi értesítéseket és sajtóinformációkat, hogy – más megyékhez hasonlóan – **Bács-Kiskun megyében** az esetek többségében szintén **nem volt érdemi árverés**, a területek jellemzően kikiáltási áron keltek el.
- A megyében is előfordulhatott ugyanakkor olyan „*árverseny*” is, ahol **az árverező** az ár szándékos felverése, ezzel az esetlegesen elővásárlási jogukkal élni akarók, helyi gazdacsaládok kiszorítása érdekében **önmagára licitált.** Így a nyertes árajánlat ugyan jelentősen – néhány megyei birtoktest árverési példái alapján akár 2-3-szorosan is – meghaladhatta a kikiáltási árat, de ez árversenynek nem, csupán a tőkeerővel való visszaélésnek és a jog megsűfolásának tekinthető.⁴²
- **Kikiáltási áron**, azaz versenytársak és licit nélkül **a legtöbb területet** elsöprő módon **városok** – **Kecskemét** (23 db birtoktest, 954 ha, területeik **66%-a**), **Bácsalmás** (29 db birtoktest, 778 ha, területeik **72%-a**) és **Kiskunhalas** (11 db birtoktest, 640 ha, területeik **97%-a**) – nyertes árverezői szereztek.
- Ezen tényadatok alapján leszögezhető, hogy teljességgel **alaptalanok azok a kormányzati állítások**, amelyek szerint versenyben kialakult piaci áron jutottak a nyertesek a dobra vert állami földterületekhez! Valódi **árverseny csupán a birtoktestek kis hányadának** – Bács-Kiskun megyében alig 9%-ának – **árverésén** alakult ki, ami vélhetően **annak tulajdonítható**, hogy
 - az elárverezésre szánt területeket – bizonyára nem véletlenül – zömében olyan **nagyméretű birtoktestek** formájában hirdették meg, amelyek akár több százmillió forintos **kikiáltási árával** a valóban helyben élő, ténylegesen gazdálkodó családok, kis családi gazdaságok és fiatalok bizonyosan nem rendelkeznek; másrészt
 - az egyébként is kiszolgáltatott **helyi gazdacsaládok nem vették a bátorságot**, hogy a jó politikai kapcsolatokkal és/vagy nagy tőkeerővel, gazdasági/piaci befolyással rendelkező helyi vagy országos „*nagyurak*” **ellenében**, azok rosszallását kiváltva és ezzel a meglévő, kis gazdaságaikat is végveszélybe sodorva **próbáljanak földhöz jutni**; végül, de egyáltalán nem utolsó sorban
 - számos jel utal arra is, hogy a jó politikai kapcsolatokkal és/vagy nagy tőkeerővel, gazdasági/piaci befolyással rendelkező **nagy nyertesek**, helyi vagy országos „*nagyurak*” a politikai szereplők közreműködésével **egymás között előre leoszthatták** a területeket, így az európai szinthez képest igen **alacsony áron** juthattak olyan állami földterületekhez, amelyek **az élelmiszer piacon monopolhelyzetbe** hozhatják őket, **vagy** a földpiac várható liberalizációját követően **nagy haszonnal dobhatnak majd piacra.**

8. Nyertes érdekeltségek – családi és/vagy üzleti érdekkörök

Elemelve a nyertes árverezők családi és/vagy üzlettársi kapcsolatait az is megállapítható, hogy **mely érdekeltségekhez** került közös nemzeti földvagyonunk.

Ezt különösen azért fontos megvizsgálni, mert a családonkénti vagy közös gazdasági érdekeltségenkénti **összeszámitási kötelezettség** és így a **közös birtokmaximum** is **kikerült a földforgalmi törvényből**, aminek következtében egy nagyobb család vagy tőkés társasági kör „*földműves*” tagjai révén elvileg korlátlan nagyságú földterülethez juthat, gigabirtokokat alakíthat ki.

Azonos érdekkörhöz tartozónak a **közös háztartásban élő közvetlen családtagokat** és/vagy a közvetlen **üzlettársakat** tekintettem. E körök megállapításához az árverezések nyertesei által megadott, az **NFA** honlapján is hivatalosan közzétett **laciadatokat** valamint az **OPTEN cégadatbázis**⁴³ információit

csak-meszaros-lorinc-jart-nagyon-jol-117168). Ez lehetett azonban *saját árfelhajtás*, „*önlicit*” eredménye is, amivel távol tudták tartani az elővásárlási sorrendben előtűk szereplőket. (Lásd pl.: <http://hirtv.hu/ahirtvhirei/sajat-magara-licitalt-hogy-felverje-az-arat-1315955> <http://valasz.hu/itthon/teved-a-hvg-nem-a-boraszlanynok-hanem-egy-fidesz-alapito-tarolt-gyor-moson-sopronban-117187> <https://atlatszo.hu/2016/01/20/tobb-szaz-hektar-foldet-vasarolt-szijasarto-futsalsapatanak-holland-szponzora/>)

⁴² **Önlicit** - példák: <https://atlatszo.hu/2016/01/20/tobb-szaz-hektar-foldet-vasarolt-szijasarto-futsalsapatanak-holland-szponzora/> <http://valasz.hu/itthon/teved-a-hvg-nem-a-boraszlanynok-hanem-egy-fidesz-alapito-tarolt-gyor-moson-sopronban-117187> <http://hirtv.hu/ahirtvhirei/sajat-magara-licitalt-hogy-felverje-az-arat-1315955>

⁴³ **OPTEN cégadatbázis**: <https://www.opten.hu/cegtar/kereso/kapcsolt>

használtam. Ezek segítségével a személyi kapcsolatok és a céghálók is pontosabban meghatározhatók voltak.

Ezen túl **helyi információkat** is kaptam, amelyek szintén sokat segítettek e kapcsolati viszonyok feltárásában. Hálás köszönet ezért mindazoknak, akik segítettek a munkámat.

A **11/1. mellékletben** felsorolt **nyertes árverezőket** tehát – családi és/vagy üzletlársi kapcsolataik alapján – a fent említett **érdekkörökbe, klaszterekbe** soroltam. E nyertes árverező **családok, érdekeltségek** és „földműves” tagjaik részletes árverési adatait a **11/3. melléklet**, a legnagyobbakra vonatkozó összegzett információkat pedig a **27. táblázat** tartalmazza.

27. táblázat: A Bács-Kiskun megyei állami földárveréseken 100 hektárnál nagyobb területre nyertes árajánlatot tett érdekeltségek és „földműves” tagjaik (2015. november 15. – 2016. július 31.)

Érdekeltségek/ nyertes árverezők (lakhelyek/székhelyek)	A birtoktestek fekvése szerinti települések	Birtoktestek				
		száma	ára		területe	
		(db)	(mFt)	(mFt/ha)	ha	%
1. Kárpátiék (Bácsalmás, Baja, Jánoshalma) – Kárpáti László érdekköre	Bácsalmás, Katymár	8	1.434	1,44	1.004	10,3
– Garai Mária (Bácsalmás.) – az üzletlárs édesanya	Katymár	3	415	1,45	287	
– Görhöny Csaba (Baja) – az üzlet- és vezetőtárs	Bácsalmás	1	434	1,58	275	
– Kárpáti Lilla (Jánoshalma) – az üzletlárs gyermek	Bácsalmás	1	227	1,53	149	
– Kárpáti Fábás Ágnes (Bácsalmás) – az üzletlárs feleség	Katymár	2	346	1,21	285	
– Krix Beatrix (Bácsalmás) – az üzletlárs féltestvér	Bácsalmás	1	12	1,56	8	
➤ 1.000 ha fölötti (1.) 1 érdekeltség 5 nyertes árverező tagja összesen		8	1.434	1,44	1.004	10,3
2. Vadasék (Kecel) – nagybirtokos család azonos lakcímu tagjai	Dunapataj, Kalocsa	4	1.090	2,02	540	5,5
– Vadas Andrea ⁴⁴ – azonos lakcímu közvetlen családtag	Dunapataj, Kalocsa	3	726	1,78	409	
– Vadasné Velker Magdolna – nagybirtokos	Kalocsa	1	364	2,78	131	
3. Városföldi Agrárgazdaság Zrt. (Városföld) – a cég rokon, tulajdonos vezetői	Városföld	6	953	1,82	525	5,4
– Kovács András (Kecskemét) – vezető munkatárs	Városföld	1	316	1,42	222	
– dr. Vidmann Mihály (Kecskemét) – vezérigazgató	Városföld	1	253	2,67	95	
– dr. Vidmann Mihályné (Kecskemét) – a vezérigazgató üzletlárs felesége	Városföld	1	315	1,79	176	
– Vidmann Zoltán István (Kecskemét) – a vezérigazgató üzletlárs cégvezető fia	Városföld	3	69	2,16	32	
➤ 500-1.000 ha közötti (2-3.) 2 érdekeltség 6 nyertes árverező tagja összesen		10	2.043	1,92	1.065	10,9
4. Fülöpék (Kiskunhalas) – Fülöp Róbert polgármester (FIDESZ) családtagjai	Tompa	3	687	1,46	470	4,8
– Fülöp János Róbert ⁴⁵ – a polgármester „pártváltó”, nagyvállalkozó apja	Tompa	2	662	1,44	459	
– Vánné Fülöp Teodora – a polgármester üzletlárs huga	Tompa	1	25	2,27	11	
5. Schieberék (Baja) – német milliárdos nagyvállalkozó és magyar jogász felesége	Bácsalmás, Bácsbokod, Katymár	6	752	1,97	382	3,9
– Schieber Markus Albert – a német milliárdos nagyvállalkozó férj	Bácsbokod, Katymár	4	262	1,55	169	
– dr. Schieber-Horváth Anita – a magyar jogász/borász feleség	Bácsalmás, Katymár	2	490	2,30	213	
6. Hatvani Zalán (Kecel) ⁴⁶ – gazdasági agrárérnök, lovasitanár, nagyvállalkozó	Foktő, Gédertlak, Kalocsa, Uszód	7	700	2,04	342	3,5
7. Kenyeresék (Baja, Érsekcsanád) – milliárdos nagyvállalkozó és családtagjai	Baja, Érsekcsanád, Mátételke	3	1.052	3,49	302	3,1
– Kenyeres Edina (Baja) – a nagyvállalkozó azonos lakcímu családtagja	Mátételke	1	1.040	3,57	292	
– Kenyeres Ervin (Érsekcsanád) – a nagyvállalkozó üzletlárs testvére	Érsekcsanád	1	3	0,69	5	

⁴⁴Vadas Andrea (6237 Kecel Vasút u. 71.) néven az árverési nyertesek NFA által közzétett listája adatainak összegzése alapján a 300 ha-os szerzési plafont meghaladó terület szerepel. Ez egyrészt akkor fordulhat elő, ha azonos néven és megegyező lakcímról több személy is nyertes árajánlatot tett (lásd pl.: Mészáros Lőrinc felcsúti polgármester és fia esetét http://mandiner.hu/cikk/20160115_fold_meszaros_lorinc_22_eves_fia_is_bevasarolhatott), ami azonban az NFA által közzétett személyes adatokból nem derül ki. Másrészt származhat abból is, hogy az NFA vélhetően nem tartja nyilván, hogy a különböző árverési helyeken és időpontokban adott személy mennyi földet szerzett, és így nem is zárja ki azokat az árverésről, akik már elérték ezt a 300 ha-os szerzési plafont. Jelen esetben ez könnyen előfordulhatott, hiszen a nyertes árverező először 2015. november 23-án 214,4 ha-ra, majd 2016. március 16-án további 194,3 hektárra tett nyertes árajánlatot. Végül az is elképzelhető, hogy az árverezést végrehajtó hibázott, illetve – ki tudja milyen megfontolásból – egyszerűen nem vette figyelembe a törvényben rögzített szerzési plafont. A törvényi szabályozás szerint azonban csak 300 ha alatti térmértékű területre lehet a tulajdonjogot bejegyezni, így az árverésen megszerzett terület ezt meghaladó részéről a nyertesnek le kell mondania.

⁴⁵Fülöp János Róbert (6400 Kiskunhalas Kossuth u. 27. C. lph. fsz. 2.) néven az árverési nyertesek NFA által közzétett listája adatainak összegzése alapján a 300 ha-os szerzési plafont meghaladó terület szerepel. Ez egyrészt akkor fordulhat elő, ha azonos néven és megegyező lakcímról több személy is nyertes árajánlatot tett, ami azonban az NFA által közzétett személyes adatokból nem derül ki. (Lásd pl.: Mészáros Lőrinc felcsúti polgármester és fia esetét http://mandiner.hu/cikk/20160115_fold_meszaros_lorinc_22_eves_fia_is_bevasarolhatott). Jelen esetben ez kizárható, hiszen a megadott címen hatályosan szereplő 17 magánszemély között egy Fülöp János Róbert (a.n.: Baán Erzsébet) található. Másrészt származhat abból is, hogy az NFA vélhetően nem tartja nyilván, hogy a különböző árverési helyeken és időpontokban adott személy mennyi földet szerzett, és így nem is tiltja ki azokat az árverésről, akik már elérték ezt a 300 ha-os szerzési plafont. Fülöp János Róbert esetében ez is kizárható, hiszen mindkét birtoktestre azonos árverési helyszínen és időpontban (2015. 12. 03.) tett nyertes árajánlatot. Végül az is elképzelhető, hogy az árverezést végrehajtó hibázott, illetve – ki tudja milyen megfontolásból – egyszerűen nem vette figyelembe a törvényben rögzített szerzési plafont. A törvényi szabályozás szerint azonban csak 300 ha alatti térmértékű területre lehet a tulajdonjogot bejegyezni, így az árverésen megszerzett egyik birtoktestről a nyertesnek le kell mondania.

⁴⁶Hatvani Zalán (6237 Kecel Vágóhid u. 13.) néven az árverési nyertesek NFA által közzétett listája adatainak összegzése alapján a 300 ha-os szerzési plafont meghaladó terület szerepel. Ez egyrészt akkor fordulhat elő, ha azonos néven és megegyező lakcímról több személy is nyertes árajánlatot tett (lásd pl.: Mészáros Lőrinc felcsúti polgármester és fia esetét http://mandiner.hu/cikk/20160115_fold_meszaros_lorinc_22_eves_fia_is_bevasarolhatott), ami azonban az NFA által közzétett személyes adatokból nem derül ki. Másrészt származhat abból is, hogy az NFA vélhetően nem tartja nyilván, hogy a különböző árverési helyeken és időpontokban adott személy mennyi földet szerzett, és így nem is zárja ki azokat az árverésről, akik már elérték ezt a 300 ha-os szerzési plafont. Végül az is elképzelhető, hogy az árverezést végrehajtó hibázott, illetve – ki tudja milyen megfontolásból – egyszerűen nem vette figyelembe a törvényben rögzített szerzési plafont. A törvényi szabályozás szerint azonban csak 300 ha alatti térmértékű területre lehet a tulajdonjogot bejegyezni, így az árverésen megszerzett terület ezt meghaladó részéről a nyertesnek le kell mondania.

Érdekeltségek/ nyertes árverezők (lakhelyek/székhelyek)	A birtoktestek fekvése szerinti települések	Birtoktestek				
		száma (db)	ára		területe	
			(mFt)	(mFt/ha)	ha	%
- Kenyeres Imre Róbert (Baja) – a milliárdos nagyvállalkozó	Baja	1	9	1,70	5	
8. Platón Párt (Kecskemét) – több közös cégben érdekelt üzlet/élettárs vezetői	Kiskunfélegyháza	2	278	1,00	279	2,9
- Reketeyei Szilvia (Kecskemét) – közgazdász, jogász, a párt elnöke	Kiskunfélegyháza	1	25	0,53	47	
- Vázsonyi Miklós (Kecskemét) – mérnök, jogász, a párt alelnöke	Kiskunfélegyháza	1	253	1,09	232	
9. Hómanék (Császártöltés) – nagyvállalkozó család üzletárs tagjai.	Cs.t., Du., Haj., H.m., Ka., Mi., N.n.u., Sza.	28	321	1,42	226	2,3
- Hóman István – a legidősebb fiú, családi cégeik társtulajdonos vezetője	Cs.töl., Dus., Haj., H.mégy, Kal., Mis., Szak.	15	84	1,17	71	
- Hóman Istvánné – az anya, családi cégeik alapító társtulajdonos vezetője	Nemesnádudvar	2	7	1,02	6	
- Hóman Mária – a lánygyermek, egyik családi cégük társtulajdonos vezetője.	Cs.tölt., Hajós, H.mégy, Kalocsa, N.n.udvar	10	224	1,55	145	
- Hóman Zoltán – a fiatalabb fiú, egyik családi cégük társtulajdonosa	Császártöltés	1	6	1,76	4	
10. Kerényiek (Bácsalmás) – pedagógus anya és egyéni mg-1 vállalkozó fia	Bácsalmás	2	333	1,54	217	2,2
- Kerényi Csaba – a mezőgazdasági vállalkozó fiú, panzió társtulajdonos	Bácsalmás	1	11	1,40	8	
- Kerényiné Szalai Katalin – a pedagógus édesanya, panzió társtulajdonos	Bácsalmás	1	322	1,54	209	
➤ 200 – 500 ha közötti (4-10.) 7 érdekelttség 16 nyertes árverező tagja összesen		51	4.123	1,86	2.218	22,7
11. Ráczné Altörjay Anna (Kecskemét) – orvosházaspár üzletárs lánya	Kecskemét, Városföld	14	412	2,11	195	2,0
12. Galambvári Erika (Baja) – tőzsdei ügynök cég valutaváltó munkatársa	Bácsalmás	1	340	1,97	173	1,8
13. Tarjányiek (Kiskunfélegyháza) – nagyvállalkozó, üzletárs férj és feleség	Kiskunfélegyháza, Petőfiszállás	11	273	1,65	166	1,7
- Tarjányi Csaba Mihály – a több cégben érdekelt, nagyvállalkozó férj	Kiskunfélegyháza, Petőfiszállás	5	168	2,41	70	
- Tarjányiné Buri Mónika Mária – az üzletárs feleség	Kiskunfélegyháza, Petőfiszállás	6	105	1,09	96	
14. Kákonyi Károly (Kalocsa) – egyéni mezőgazdasági vállalkozó	Kalocsa	1	223	1,35	165	1,7
15. Vancsuráné László Erzsébet (Kiskunhalas) – egyéni mezőgazdasági vállalkozó	Kiskunhalas, Kunfehértó	2	48	0,33	147	1,5
16. Feketéék (Kiskunfélegyháza) – Nemzeti Fórum/FIDESZ-es nagygazda család	Kiskunfélegyháza	9	105	0,74	142	1,5
- Fekete Benő – a politika-közeli nagygazda családfő	Kiskunfélegyháza	1	3	0,38	9	
- Fekete Benőné – az üzletárs feleség	Kiskunfélegyháza	2	4	0,45	8	
- ifj. Fekete Benő – állattenyésztő agrármérnök, a családi lovastanya vezetője	Kiskunfélegyháza	4	50	0,84	59	
- Kiss Tamás Gyula – az üzletárs, szarvasmarhatenyésztő vej	Kiskunfélegyháza	2	48	0,73	66	
17. Vavróék (Jánoshalma) – jogász, agrár-nagyvállalkozó, KDNP-s család tagjai	Jánoshalma, Tompa	3	177	1,51	117	1,2
- Vavró Dorottya – a jogász végzettségű házaspár közgazdász hallgató lánya.	Jánoshalma, Tompa	2	164	1,48	111	
- dr. Vavró Iván – a jogász, agrár-nagyvállalkozó, KDNP-s apa	Jánoshalma	1	13	2,06	6	
18. Polyákék (Kecskemét, Városföld) – FIDESZ-közeli nagybirtokos család tagjai	Városföld	6	218	2,16	101	1,0
- Harnos Klára (Városföld) – a FIDESZ-es Polyák Imre nagygazda felesége	Városföld	4	55	1,68	33	
- Polyák Dóra (Kecskemét) – a házaspár üzletárs, agronómus lánya	Városföld	2	163	2,39	68	
19. Borbélyék (Lajosmizse) – apa és lánya, nagyvállalkozó család tagjai	Kunadacs, Lajosmizse, Tiszaug	6	51	0,51	100	1,0
- Borbély Károly – az apa, fémszerkezet gyártó, gépszerelő, kereskedő	Kunadacs, Tiszaug	5	50	0,52	97	
- Sikárné Borbély Mária – az apa őshonos állattenyésztő, üzletárs lánya	Lajosmizse	1	1	0,30	3	
➤ 100 – 200 ha közötti (11-19.) 9 érdekelttség 16 nyertes árverező tagja összesen		53	1.847	1,41	1.306	13,4
➤ 50 - 100 ha közötti (20-39.) 20 érdekelttség 30 nyertes árverező tagja összesen		94	2.364	1,64	1.445	14,8
➤ 20 – 50 ha közötti (40-79.) 40 érdekelttség 45 nyertes árverező tagja összesen		126	1.531	1,30	1.181	12,1
➤ 10 – 20 ha közötti (80-134.) 55 érdekelttség 58 nyertes árverező tagja összesen		110	832	1,09	763	7,8
➤ 10 ha alatti (135-278.) 144 érdekelttség 145 nyertes árverező tagja összesen		167	875	1,12	782	8,0
A 278 érdekelttség 321 nyertes árverező tagja mindösszesen+		619	15.049	1,54	9.764	100,0

A 278 érdekelttség 321 nyertes árverező tagja valamint az általuk az árveréseken megszerzett birtoktestek, területek és földértékek méretkategóriák szerinti megoszlását a 28. táblázat adatai mutatják.

28. táblázat: Bács-Kiskun megye állami földértékesítési adatainak méretkategóriák szerinti megoszlása (2015. november 15. - 2016. július 31.)

Megnevezés	Az árverezésen elnyert terület méretkategóriái (ha)								
	10 alatti	10-20 között	20-50 között	50-100 között	100-200 között	200-500 között	500-1.000 között	1.000 fölött	Összesen
Nyertes érdekelttség (db)	144	55	40	20	9	7	2	1	278
Nyertes árverező (fő)	145	58	45	30	16	16	6	5	321
Birtoktest (db)	167	110	126	94	53	51	10	8	619
Földterület (ha)	782	763	1.181	1.445	1.306	2.218	1.065	1.004	9.764
Földérték (AK)	12.242	11.548	21.376	31.854	26.187	56.740	28.125	26.873	214.945

A 29. táblázat és a 13. ábra a „felsőház” ill. az „alsóház”, a 100 ha feletti ill. a 20 ha alatti állami földterülethez jutott nyertes érdekeltségek és árverező tagjaik arányát valamint az összes elárverezett megyei területből való részesedését szemlélteti.

A 14. ábra pedig a legnagyobb nyertes érdekeltségek részesedését (%) mutatja a megyében elárverezett állami földterületekből.

29. táblázat: Sarokszámok, arányok és aránytalanságok Bács-Kiskun megye állami földárverési eredményeiben (2015. november 15. – 2016. július 31.)

A.) A legnagyobb – 100 ha feletti – nyertes árverező érdekeltségek

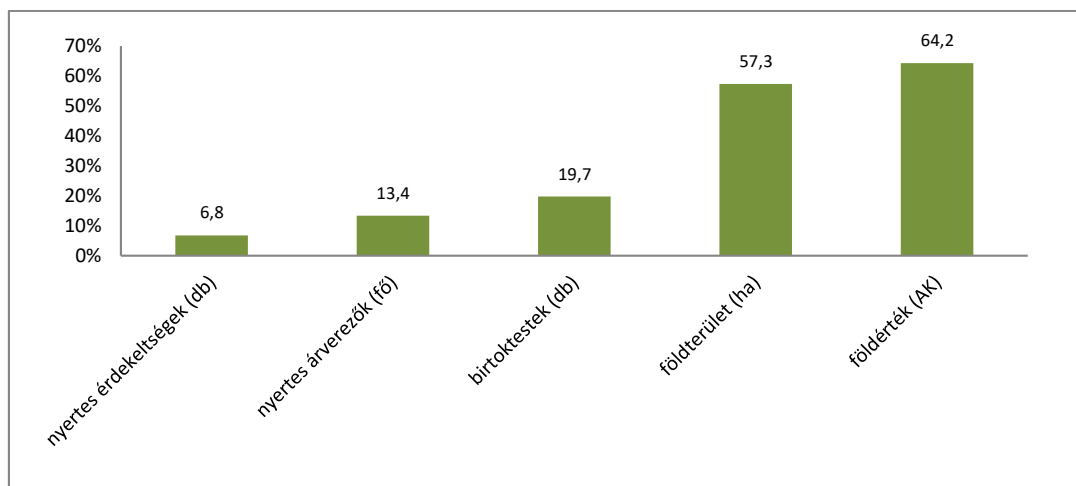
Megnevezés	Összes	100 ha feletti	100 ha feletti
	nyertes		arány (%)
Nyertes érdekeltség (db)	278	19	6,8
Nyertes árverező (fő)	321	43	13,4
Birtoktest (db)	619	122	19,7
Földterület (ha)	9.764	5.593	57,3
Földérték (AK)	214.945	137.925	64,2

B.) A legkisebb – 20 ha alatti – „átlagjavító” nyertes árverező érdekeltségek

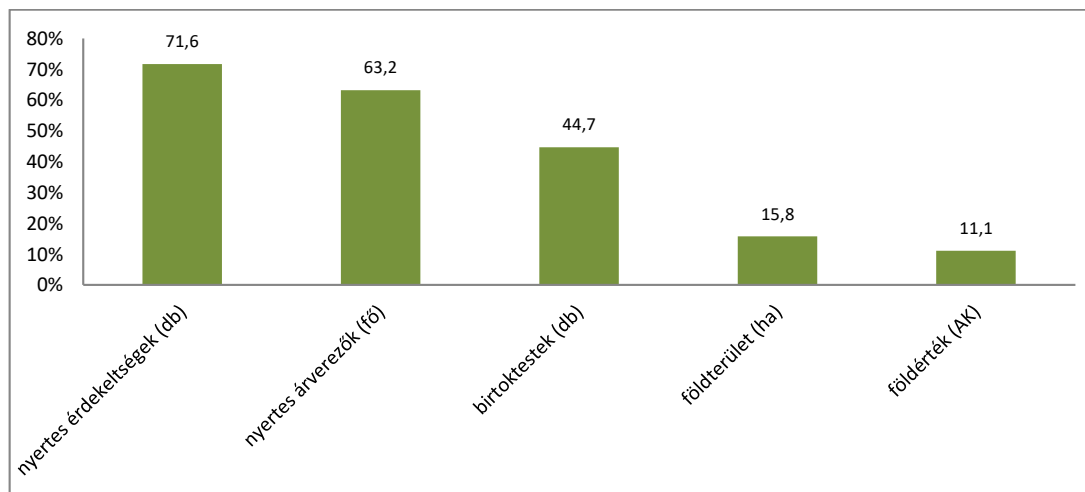
Megnevezés	Összes	20 ha alatti	20 ha alatti
	nyertes		arány (%)
Nyertes érdekeltség (db)	278	199	71,6
Nyertes árverező (fő)	321	203	63,2
Birtoktest (db)	619	277	44,7
Földterület (ha)	9.764	1.545	15,8
Földérték (AK)	214.945	23.790	11,1

13. ábra: Arányok és aránytalanságok Bács-Kiskun megye állami földárverésein (2015. november 15. – 2016. július 31.)

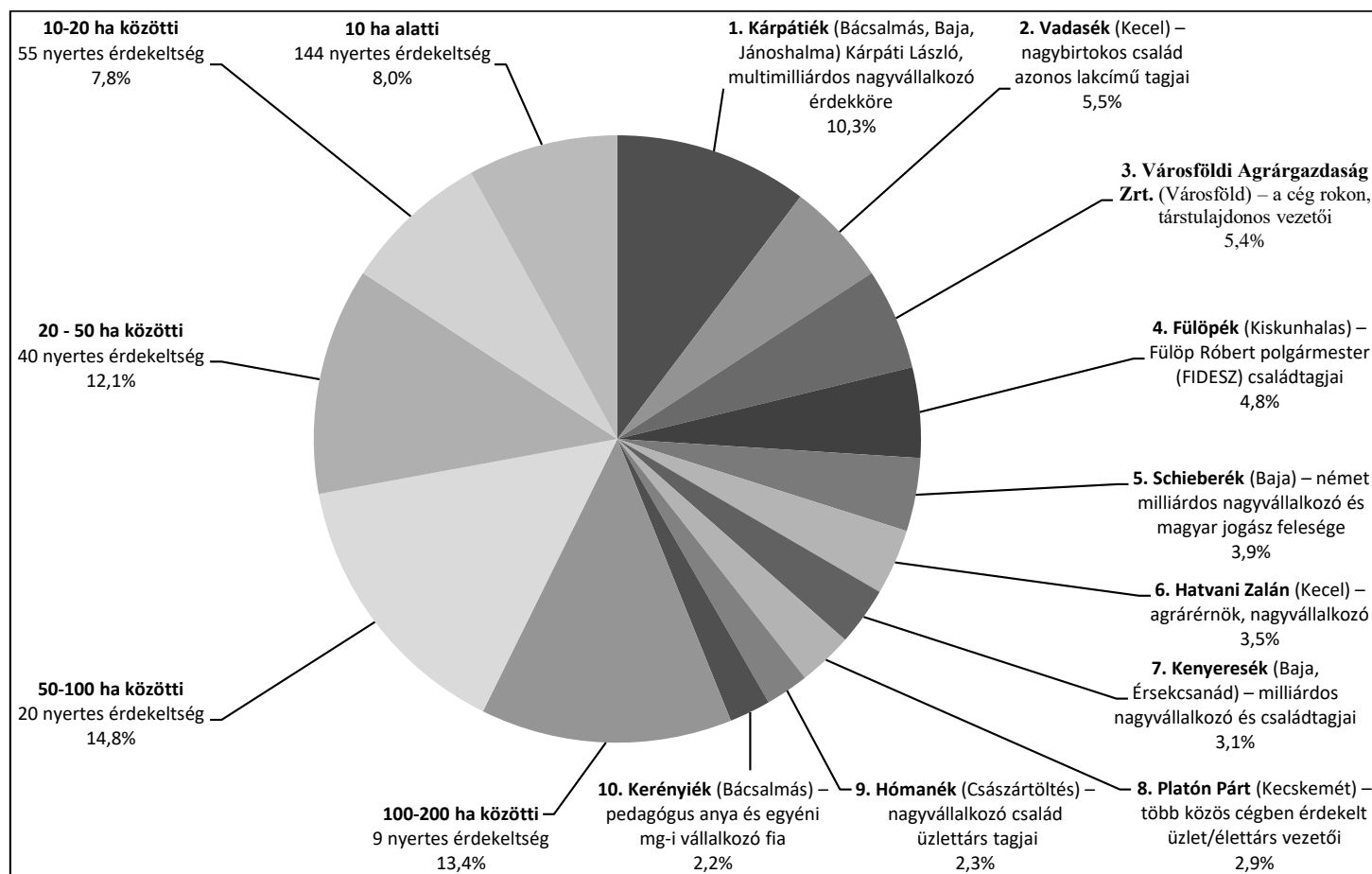
a.) A 100 ha fölötti 19 nyertes érdekeltség aránya (%)



b.) A 20 ha alatti 199 nyertes érdekeltség aránya (%)



14. ábra: A területek megoszlása (%) a 278 árvezézési nyertes érdekeltség között Bács-Kiskun megyében (2015. november 15. – 2016. július 31.)



A táblázatok és az ábrák információi alapján az alábbi **néhány fontosabb megállapítás** tehető, általánosítható következtetés vonható le.

- **Azonos érdekkörhöz** tartozónak a **közvetlen hozzátartozókat** és/vagy **üzlettársakat** tekintve megállapítható, hogy a 619 db megyei birtoktestre nyertes árajánlatot tevő 321 nyertes árvezető **278 érdekeltségi körbe** sorolható, azaz az azonos érdekkörhöz tartozó nyertes családok vagy cégek száma (278 db) messze nem azonos az elárvezett birtoktestek számával (619 db), annak alig több mint 2/5-e! A megyében tehát – a kormányzat ezzel kapcsolatos sorozatos csúsztatásaival szemben – nem 619 külön gazdálkodó család, hanem 278 érdekeltség tett nyertes árajánlatot a 9.764 hektár területre!
- Az elárvezett 619 db birtoktest, 9.764 ha **terület zömét**, 5.593 hektár összterületű 122 db birtoktestet mindössze **19 nagy** – 100 ha fölötti földterülethez jutott – **érdekeltség** 43 nyertes árvezető tagja szerezte meg. Az érdekeltségek legerősebb, **felső 7%-a** tehát az összes aranykorona értéknek 64%-ára, a **földterületnek pedig 57%-ára** tett nyertes árajánlatot.
- E legfelső „elit” kategóriában **egy nyertes árvezető** átlagosan **2,8 db**, 3.208 aranykorona értékű, **130 ha** összterületű birtoktestet vásárolhat. Ez a VM kommunikációjában szerepelt 20 ha-os átlagnak több mint 6-szorosa.
- E 19 legerősebb érdekeltség árvezetői által elnyert birtoktestek átlagmérete **45,8 ha/db**, ami lényegesen nagyobb a főátlagnál (a 15,8 ha/db értéknél), annak közel háromszorosa. Átlagos aranykorona értékük **24,7 Ak/ha**, ami szintén nagyobb a főátlagnál (a 22,0 Ak/ha értéknél). Az e körhöz tartozó nyertesek tehát **az átlagnál lényegesen nagyobb területű és jobb termőképességű** birtoktesteket szereztek meg.
- A „felsőházi” **19 érdekeltség** 43 nyertes árvezetője révén **átlagosan 10,5 db** birtoktestből álló, 7.259 Ak földértékű, **294 ha** földterületre tett nyertes árajánlatot, ami a VM által ismételtetett 20 ha-os átlagnak közel 15-szöröse.

- **A legtöbb** – 8 település (*Császártöltés, Dusnok, Hajós, Homokmégy, Kalocsa, Miske, Nemesnádudvar és Szakmár*) közigazgatási területéhez tartozó **28! db** – **birtoktestre** (ezzel 226 ha-ra, az elérvezett megyei terület 2,3%-ára) **Hómanék** – egy mezőgazdasági termelő, terménykereskedő, árufuvarozó és szolgáltató nagyvállalkozó család azonos lakcímu, üzlettárs tagjai – tettek 321 mFt összegű nyertes árajánlatot *Császártöltésről*. Ők: *Hóman Istvánné*, az édesanya, családi cégeik alapító társtulajdonos vezetője, és gyermekei, *Hóman István, Hóman Mária és Hóman Zoltán*, a cégek társtulajdonos vezetői.
- **Őket követi** – 2 település (*Kecskemét és Városföld*) közigazgatási területéhez tartozó **14! db birtoktestre** (ezzel 195 ha-ra, az elérvezett megyei terület 2%-ára) tett 412 mFt összegű nyertes árajánlatával **Ráczné Altorjay Anna** – egy orvosházaspár azonos lakcímu üzlettárs lánya – *Kecskemétről*, akinek mezőgazdasági kapcsolata illetve foglalkozása nem ismert illetve nyilvános adatbázisokból egyértelműen nem állapítható meg.
- **Harmadik helyen**, tőle alig elmaradva, ugyancsak 2 település (*Kiskunfélegyháza és Petőfiszállás*) közigazgatási területéhez tartozó **11! db birtoktestre** (ezzel 166 ha-ra, az elérvezett megyei terület 1,7%-ára) **Tarjányiék** – a nagyvállalkozó, több cégben érdekelt férj, *Tarjányi Csaba Mihály*, a *Magyar Húsmarhatenyésztő Mezőgazdasági Szövetkezet* vezető tisztségviselője és üzlettárs felesége, *Tarjányiné Buri Mónika Mária*, családi cégeik, az építőipari kivitelező főtevékenységű *Bács-Szinkron Kft.* valamint a raktározó/tároló *Bács-Grano Kft.* alapító társtulajdonos vezetői – tettek 273 mFt összegű nyertes árajánlatot.
- **E három nagy** érdekeltség az árveréseken összesen **53 db** birtoktestre – az elkelt 619 db megyei birtoktest **8,5%-ára** – tett nyertes árajánlatot.
- **A legnagyobb területre** 2 település (*Bácsalmás és Katymár*) közigazgatási területéhez tartozó **1.004! ha-ra** (az elérvezett megyei terület **10,3%-ára**) **Kárpátiék** – a multimilliárdos *Kárpáti Lászlónak*, az ország egyik legnagyobb agrárvállalkozójának, tucatnyi cég tulajdonosának, mások mellett a FIDESZ-es multimilliárdos *Mészáros Lőrinc* volt üzlettársának közvetlen családtagjai valamint több közös cégben érdekelt üzlet- és vezetőtársa – tettek nyertes árajánlatot. Ennek együttes értéke nem kevesebb, mint **1,444! MrdFt** volt. Ők: az édesanya, *Garai Mária* (287 ha) és az azonos lakcímu volt üzlettárs féltestvér, *Krix Beatrix* (8 ha) *Bácsalmásról*, az üzlet- és vezetőtárs *Görhöny Csaba* (275 ha) *Bajáról*, az üzlettárs gyermek, *Kárpáti Lilla* (149 ha) *Jánoshalmáról* és az üzlettárs feleség, *Kárpátiné Fárbas Ágnes* (285 ha) ugyancsak *Bácsalmásról*.
- **Őket 2. helyen** – 2 település (*Dunapataj és Kalocsa*) közigazgatási területéhez tartozó **540! ha-ra**, az elérvezett megyei összterület **5,5%-ára** tett nyertes árajánlatokkal – **Vadasék**, egy 700 ha-on gazdálkodó, nagybirtokos család azonos lakcímu üzlettárs tagjai követik *Kecelről*. Nyertes árajánlatuk együttes értéke nem kevesebb, mint **1,1! MrdFt** volt. Ők: *Vadas Andrea* (409 ha),⁴⁷ a család azonos lakcímu, ismeretlen, ill. nyilvános adatbázisokból egyértelműen nem azonosítható tevékenységű tagja, valamint *Vadasné Velker Magdolna* (131 ha) nagybirtokos kertészmérnök, növényorvos, férjével, *iff. Vadas Ferenc* közös családi cégük, a szántóföldi növénytermesztés főtevékenységű *Vadas-Agro Kft.* alapító társtulajdonos vezetője.
- A megyei rangsor **harmadik helyére** – 1 település (*Városföld*) közigazgatási területéhez tartozó **525! ha-ra**, az elérvezett megyei összterület **5,4%-ára**, zömében saját cégük bérleményeikre tett nyertes árajánlatokkal – a privatizált állami gazdaság jogutóda, a **Városföldi Agrárgazdaság Zrt.** rokon, társtulajdonos **vezetői** kerültek *Kecskemétről*. Árajánlatuk együttes értéke több mint **953! mFt** volt. Ők: a vezérigazgató, *dr. Vidmann Mihály* (95 ha), üzlettárs felesége, *dr. Vidmann Mihályné* (176 ha),

⁴⁷*Vadas Andrea* (6237 Kecel Vasút u. 71.) néven az árverési nyertesek NFA által közzétett listája adatainak összegzése alapján a 300 ha-os szerzési plafont meghaladó terület szerepel. Ez egyrészt akkor fordulhat elő, ha azonos néven és megegyező lakcímról több személy is nyertes árajánlatot tett (lásd pl.: *Mészáros Lőrinc* felcsúti polgármester és fia esetét http://mandiner.hu/cikk/20160115_fold_meszaros_lorinc_22_eves_fia_is_bevasarolhatt), ami azonban az NFA által közölt személyes adatokból nem derül ki. Másrészt származhat abból is, hogy az NFA vélhetően nem tartja nyilván, hogy a különböző árverési helyeken és időpontokban adott személy mennyi földet szerzett, és így nem is zárja ki azokat az árverésről, akik már elérték ezt a 300 ha-os szerzési plafont. Jelen esetben ez könnyen előfordulhatott, hiszen a nyertes árvevő először 2015. november 23-án 214,4 ha-ra, majd 2016. március 16-án további 194,3 hektárra tett nyertes árajánlatot. Végül az is elképzelhető, hogy az árverést végrehajtó hibázott, illetve – ki tudja milyen megfontolásból – egyszerűen nem vette figyelembe a törvényben rögzített szerzési plafont. A törvényi szabályozás szerint azonban csak 300 ha alatti térmértékű területre lehet a tulajdonjogot bejegyezni, így az árverésen megszerzett terület ezt meghaladó részéről a nyertesnek le kell mondania.

üzlettárs fiuk, Vidmann Zoltán István (32 ha) és Kovács András (222 ha), a részvénytársaság vezető munkatársa, a Tiszaalvári Agrárgazdaság Kft. cégvezetője.

- Ez az **első három** – legnagyobb területhez jutott, legerősebb – **érdekkör** tehát, 10 nyertes árverező tagja nevében összesen **2.069! ha** területre tett közel **3,5! MrdFt** összegű nyertes árajánlatot. Hozzájuk került **minden 5. elárverezett hektár**, azaz az összes árverésre bocsátott megyei **terület több mint 21!%-a**.
- Őket **200-500 hektár közötti** területnagysággal **további 7 érdekeltiség** követi, amelyek 16 nyertes árverező tagjuk révén összesen **2.218! ha** területre tettek nyertes árajánlatot. Ez a **megyében elárverezett állami területek több mint 1/5-e!**, 22,7%-a.
 - Köztük találhatók olyan **politika-közeli** és nem is agrárprofilú nagyvállalkozó **családok**, mint pl. Fülöpék, Kiskunhalas FIDESZ-es polgármestere, Fülöp Róbert közvetlen családtagjai (470 ha, 687 mFt): mérnök-közgazdász, korábban mezőgazdasággal nem foglalkozó, többször is „*pártot váltó*”, ma kormánypárti apja, Fülöp János Róbert és üzlettárs huga, Vánné Fülöp Teodóra Kiskunhalasról. De itt említhetők pl. a Platón Párt – több közös cégben is érdekelt – **üzlet/élettárs vezetői** (279 ha, 278 mFt.): a közgazdász/jogász pártelnök, Reketyei Szilvia és a mérnök/jogász alelnök, Vásonyi Miklós Kecskemétről.
 - De **nagy** – nem is csak agrárprofilú – **cégek/holdingok milliárdos tulajdonosai** és családtagjaik is feltűnnek közöttük. Így pl. Schieberék (382 ha, 752 mFt), a német milliárdos nagyvállalkozó Schieber Markus Albert és magyar, jogász/borász, üzlettárs felesége, dr. Schieber-Horváth Anita Bajáról. De említhetők például a Kenyeresék is (302 ha, 1.052! mFt): Kenyeres Imre Róbert milliárdos nagyvállalkozó, egyebek mellett a testvéreivel együtt alapított Mogyi Kft. társtulajdonos vezetője, továbbá üzlettárs testvére, Kenyeres Ervin és azonos lakcímű, közvetlen családtagja, Kenyeres Edina Bajáról.
 - Találunk persze közöttük olyan **nagybirtokos, nagygazda** családokat is, mint pl. a Hatvani család gazdasági agrármérnök tagját, Hatvani Zalánt (342 ha, 700 mFt.) Kecelről, Hómanékat (226 ha, 321 mFt), egy mezőgazdasági nagyvállalkozó család üzlettárs tagjait, a családi cégalapító édesanyát, Hóman Istvánnét és gyermekeit, Hóman Istvánt, Hóman Máriát és Hóman Zoltánt Császártöltésről, vagy pl. Kerényiék (217 ha, 333 mFt.), a pedagógus, panziótulajdonos édesanyát, Kerényiné Szalai Katalint és mezőgazdasági vállalkozó fiát, Kerényi Csabát is Bácsalmásról.
- Ezt a fenti **első 10 legsikeresebb** – 200 hektárnál nagyobb földterületre nyertes árajánlatot tett, időnként egymással is kapcsolatban álló és a megyei földterületeket a ráutaló jelek alapján vélhetően egymás közt gyakorta előre leosztó, egymásra így nem licitáló – **családi/üzleti érdekeltiséget a következő fejezetben részletesen bemutatom**.
- **100-200 hektár** nagyságú földterületre, összesen 1.306 ha (13,4%) állami termőföldre 16 nyertes árverező tagja révén további **9 érdekeltiség** tett nyertes árajánlatot az árveréseken.
 - Köztük is vannak **politika közeli nyertesek**, mint például Feketéék (142 ha), egy Nemzeti Fórum/FIDESZ-es nagygazda család tagjai Kiskunfélegyházáról, Vavróék (117 ha), egy KDNP-s agrár-nagyvállalkozó jogász és közgazdász hallgató lánya Jánoshalmáról, vagy éppen Polyákék (101 ha), egy FIDESZ-közeli nagybirtokos, nagygazda család tagjai Kecskemétről illetve Városföldről.
 - Találunk közöttük **egyéni mezőgazdasági vállalkozókat**, mint például Kákonyi Károly (165 ha) Kalocsáról, vagy éppen Vancsuráné László Erzsébet (147 ha) Kiskunhalasról, továbbá olyan **nagybirtokosokat/nagyvállalkozókat** is, mint pl. Tarjányiék (166 ha) Kiskunfélegyházáról vagy éppen Borbélyék (100 ha) Lajosmizséről.
 - Vannak azonban olyan **nem mezőgazdasági** vagy **ismeretlen foglalkozású** nyertesek is, mint pl. Ráczné Altorjay Anna (195 ha), egy orvosházaspár üzlettárs lánya Kecskemétről, vagy éppen Galambvári Erika (173 ha), egy tőzsdei ügynök cég valutaváltó munkatársa Bajáról.
- A skála másik végén a **20 ha alatti** területre nyertes árajánlatot tevő **199! érdekeltiség**, a megyei **nyertes érdekeltiségek több mint 70!%-a**, az u.n. „*alsóházi*” **kis nyertesek**, az „*átlagjavító propaganda-alanyok*” találhatók. Ők 203 nyertes árverező tagjuk nevében 277 db birtoktesttel, az elárverezett megyei

birtoktestek mintegy 45%-ával az **aranykorona értéknek** mindössze **11,1%-át**, az elérvezett területnek pedig csupán **15,8%-át**, alig több mint **1.500! ha-t** tudtak – a „*nagyok asztaláról lehulló morzsaként*” – megszerezni.

- Beszédes tény az is, hogy ez a **199 kisnyertes** árverező érdekeltség a maga alig **1.500** hektárjával **kevesebb** területre tudott nyertes árajánlatot tenni, **mint pl. az első két legsikeresebb** érdekeltség, **Kárpátiék** és **Vadasék**, a 7 nyertes árverezőt magába foglaló két családi/üzleti érdekkör, a maga **1.544! hektár** területével.
- Ebben az „*alsóházi*” kategóriában **egy nyertes árverező** érdekeltség átlagosan mindössze 120! aranykorona értékű, kevesebb, mint **8! hektár** földterületre tudott nyertes árajánlatot tenni, ami a **felsőházi** közel 295 hektáros **átlagnak** alig több mint **1/37-ed! része**.
- **Ez a keveseknek nagy, viszonylag sokaknak pedig igen kis** területeket juttató – bizonyára nem véletlenül így kidolgozott – **rendszer** egy olyan „*családi léptékű*” átlag (Bács-Kiskun megye esetében 35 ha/nyertes érdekeltség) kimutatását és kommunikálását teszi lehetővé, amely a sokat hangoztatott kormányzati reklámszlogen igazát, a „*kis/közepes családi gazdaságok támogatását*” hivatott bizonyítani, és **alkalmas a közvélemény tökéletes megtevesztésére**.

9. A 10 legsikeresebb – 200 hektárnál nagyobb területre nyertes árajánlatot tett – érdekkör

A nyertesekre vonatkozó, az NFA honlapján közzétett, birtoktestenkénti részletes adatokat nyertes árverezőkénti és érdekeltségenkénti bontásban jelen elemzés **11/3. melléklete** tartalmazza. Ott a 10 hektár feletti területre jutott valamennyi nyertes érdekeltség és földműves tagjainak adatai megtalálhatók, ám közülük a **legsikeresebb** – 200 hektárnál nagyobb területre nyertes árajánlatot tevő – **érdekeltségek** vizsgálata és bemutatása is alkalmas lehet a fő tendenciák, az általánosítható tanulságok megállapítására.

E **10 legsikeresebb érdekeltség 27** nyertes árverezője **69 db** állami birtoktestből álló, **4.287! hektár** összterületű állami termőföldterületre, a Bács-Kiskun megyében elérvezett állami földek közel **44!%-ára** ez a kör, az érdekeltségek **felső 3,6!%-a** tett nyertes árajánlatot. Ráadásul e legnagyobb nyertes érdekeltségek az árveréseken megszerzett területek jelentős részéhez **kikiáltási áron, versenytársak nélkül** jutottak. Meg kell azonban azt is jegyezni, hogy a nagy nyertes érdekkörök gyakorta közös cégek és projektjeik révén **egymással is** sok szálon szoros üzleti, gazdasági **kapcsolatban állnak**, melyet nem ritkán családi kapcsolatok is erősítenek. E „*felsőházi*” érdekeltségeket röviden az alábbiakban mutatom be.

1.) **Kárpátiék** (Bácsalmás, Baja, Budapest, Jánoshalma,⁴⁸ – **Kárpáti Lászlónak** (1966), az ország egyik legnagyobb, FIDESZ-közeli, multimilliárdos agrárvállalkozójának, mások mellett **Mészáros Lőrinc** volt üzlettársának, tucatnyi cég tulajdonosának és/vagy vezetőjének üzlettárs családtagjai továbbá több közös cégben érdekelt üzlet- és vezetőtársa – **1.004! ha** területtel állnak a földárverési nyertes érdekeltségek megyei ranglistájának élén. Együttes nyertes árajánlatuk nem kevesebb, mint **1,434! MrdFt** volt.

Az érdekkör **5 nyertes árverező** tagja:

- **Garai Mária** (1945) (6430 Bácsalmás Damjanich utca 74.) – **Kárpáti László** (1966) ismeretlen illetve nyilvános adatbázisokból nem azonosítható tevékenységű édesanyja, családi cégük, a vagyonkezelő **Trigo-Fix Kft.** volt társtulajdonosa;
- **Görhöny Csaba** (1970) (2008-2018 között Kárpáti Lászlóval azonos lakcím: 1133 Budapest Tutaj utca 6/A. 1. em. 7.; 2016-tól árverezési cím: 6500 Baja Jácint u 10.) – **Kárpáti László** (1966) több közös cégben érdekelt üzlet- és vezetőtársa, a **Tritura Kft.** tulajdonos vezetője, a Kárpáti által jegyzett cégek közül a **BácsAgro Zrt.** és a **Magyarteleki Agro Zrt.** volt igazgatósági tag, vezető tisztségviselője, továbbá az általa alapított **Trigo-Fix Kft.** majd **Trigo Kft.** volt ügyvezetője, valamint a Kárpáti-Mészáros érdekeltségű **KALL Ingredients Kft.** volt FB tagja;
- **Kárpáti Lilla** (1992) (6440 Jánoshalma Kossuth u. 8.) – **Kárpáti László** (1966) és **Fárbás Ágnes** (1965) lánya, a **Szempont Öko Kft.** és a **Szőrhát Kft.** társtulajdonosa;
- **Kárpáti Fárbás Ágnes** (1965) (6430 Bácsalmás Óalmás tanya 179.) – **Kárpáti László** (1966) felesége, **Kárpáti Lilla** (1992) édesanyja, férjével közös cégek, az **Agrobest-Invest Kft.**, továbbá a vagyonkezelő **Trigo-Fix Kft.** és az abból kivált **Zsolian Kft.** társtulajdonos vezetője;

⁴⁸Kárpátiék, a nagy földvásárlók: https://hvg.hu/gazdasag/201604_magyarorszag_uj_foldesurai_szakits_ha_birsz

- **Krix Beatrix** (1979) (6430 Bácsalmás Damjanich utca 74.) – **Kárpáti László** (1966) féltestvére, **Garai Mária** (1945) azonos lakcímmű lánya, a féltestvére által jegyzett **Magyarteleki Agro Zrt.** és a megvásárolt területet bérlő **BácsAgro Zrt.** volt igazgatósági tagja, vezető tisztségviselője, továbbá családi cégük, a vagyongazdálkodó **Trigo-Fix Kft.** volt társtulajdonosa.

Az érdekkör tagjai által jegyzett cégek:

- **Agrobest-Invest Vagyongazdálkodó Kft.** (Cisz.: 03 09 126603, székhely: 6500 Baja, Bartsch Samu utca 7., alakulás dátuma: 2013., főtevékenység: üzletviteli, egyéb vezetési tanácsadás);
- **BácsAgro Szövetkezeti Zrt.** (Cisz.: 03 10 100130, székhely: 6430 Bácsalmás, Ószőlők 1/a., alakulás dátuma: 1994., jogelőd: Bácsalmási Petőfi Mg. Tsz., főtevékenység: gabonaféle (kivéve: rizs), hüvelyes növény, olajos mag termesztése);
- **Hód-Mezőgazda Zrt.** (Cisz.: 06 10 000086, székhely: 6800 Hódmezővásárhely, Aranyág kert 71., alakulás dátuma: 1992., jogelőd: Hódmezővásárhelyi Állami Tangazdaság, főtevékenység: tejhasznú szarvasmarha tenyésztése);
- **KALL Ingredients Kft.** (16 09 016853, székhely: 5211 Tiszapüspöki, Fehértó part 1., alakulás dátuma: 2014., főtevékenység: keményítő, keményítőtermék gyártása);
- **KALL Ingredients Trading Kft.** (Cisz.: 16 09 016987, székhely: 5211 Tiszapüspöki, Fehértó part 1., alakulás dátuma: 2015., főtevékenység: gabona, dohány, vetőmag, takarmány nagykereskedelme);
- **KALL-MIX Kft.** (Cisz.: 03 09 131953, székhely: 2018 augusztusáig – 5211 Tiszapüspöki, Fehértó part 1., 2018 augusztusától – 6500 Baja, Szabadság út 150., alakulás dátuma: 2016., főtevékenység: 2018 augusztusáig – keményítő, keményítőtermék gyártása, 2018 augusztusától – üzletviteli, egyéb vezetési tanácsadás);
- **Magyarteleki Agro Zrt.** (Cisz.: 02 10 060273, székhely: 7954 Magyartelek, 023/5 hrsz., alakulás dátuma: 1999., jogelőd: Magyarteleki Mezőgazdasági és Szolgáltató Szövetkezet, főtevékenység: gabonaféle (kivéve: rizs), hüvelyes növény, olajos mag termesztése);
- **Szemponit Öko Kft.** (Cisz.: 03 09 132250, székhely: 6000 Kecskemét, Ybl Miklós utca 10., alakulás dátuma: 2018., főtevékenység: gabonaféle (kivéve: rizs), hüvelyes növény, olajos mag termesztése);
- **Szörhát Kft.** (Cisz.: 06 09 002644, székhely: 6800 Hódmezővásárhely, Aranyág kert 71., alakulás dátuma: 1993., főtevékenység: gabonaféle (kivéve: rizs), hüvelyes növény, olajos mag termesztése);
- **TKB Projekt Vagyongazdálkodó Kft.** (Cisz.: 03 09 130285, székhely: 6500 Baja, Szabadság út 150., alakulás dátuma: 2014., főtevékenység: üzletviteli, egyéb vezetési tanácsadás);
- **Trigo Kft.** (Cisz.: 03 09 103903, székhely: 6500 Baja, Szabadság út 150., alakulás dátuma: 1995., főtevékenység: gabona, dohány, vetőmag, takarmány nagykereskedelme);
- **Trigo-Fix Vagyongazdálkodó Kft.** (Cisz.: 03 09 108952, székhely: 6500 Baja, Szabadság út 150., alakulás dátuma: 2001., főtevékenység: saját tulajdonú, bérelt ingatlan bérbeadása, üzemeltetése);
- **Tritura Kft.** (Cisz.: 03 09 132556, székhely: 6500 Baja, Jácint utca 10., alakulás dátuma: 2019., főtevékenység: üzletviteli, egyéb vezetési tanácsadás);
- **TTKP Energiaszolgáltató Kft.** (Cisz.: 16 09 016991, székhely: 5211 Tiszapüspöki, Fehértó part 1., alakulás dátuma: 2015., főtevékenység: gőzellátás, légkondicionálás);
- **Zsolian Kft.** (Cisz.: 03 09 126601, székhely: 6500 Baja, Bartsch Samu utca 7., alakulás dátuma: 2013., jogelőd: Trigo-Fix Vagyongazdálkodó Kft., főtevékenység: saját tulajdonú, bérelt ingatlan bérbeadása, üzemeltetése).

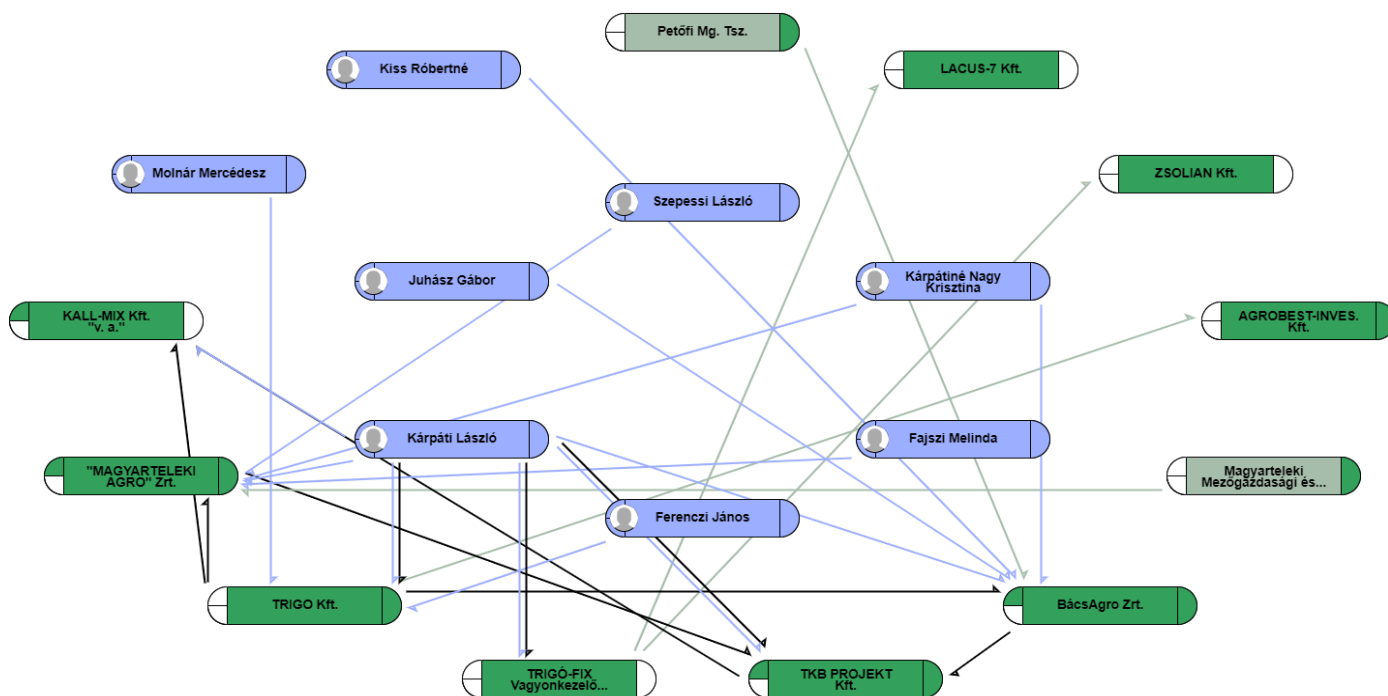
Kárpáti László (1966) az ország egyik legnagyobb FIDESZ-közel, multimilliárdos agrárvállalkozója, tucatnyi cég, köztük a **BácsAgro Zrt.**, a **Magyarteleki Agro Zrt.**, a **TKB Projekt Kft.**, a **Trigo Kft.**, a **Trigo-Fix Kft.**, 2016-ig a **Hód-Mezőgazda Zrt.**⁴⁹, 2018 nyaráig pedig a **KALL Ingredients Kft.** társtulajdonosa és/vagy vezetője. Az általa jegyzett – 2019. júniusi állapot szerinti – céghálót a **15. ábra** szemlélteti. A száz leggazdagabb magyar milliárdos toplistáján 10 MrdFt-t meghaladó magánvagyonával jegyzett terménykereskedő⁵⁰ neve 2013-ban egy bajai ingatlanügylet kapcsán került a sajtó kereszttüzébe, amikor is Baja FIDESZ-es vezetőségének önkormányzata a szakértői vélekedések szerint mélyen áron alul értékesítette számára az egykori laktanyához tartozó 50 hektáros, „kertvárosias lakóterület” illetve „általános mezőgazdasági terület” besorolású katonai gyakorlóteret, melynek kármentesítési költségeit is az önkormányzat vállalta magára.⁵¹

⁴⁹ Tulajdonosváltás – Kárpáti kiszállt: <https://www.vg.hu/vallalatok/titokzatos-valtas-470289/>

⁵⁰ Kárpáti László, a 100 leggazdagabb magyar egyike: https://sugopart.hu/magazin/bajaiak-az-orszag-leggazdagabb-milliardosai-kozt-https://www.napi.hu/magyar_vallalatok/100-leggazdagabb-2019-vagyon-milliardos.683830.html

⁵¹ Bajai lőtérértékesítés: https://hvg.hu/itthon/20130916_Zsigo_Robert_Baja_loter_mutyi

15. ábra: A Kárpáti László által jegyzett főbb cégek OPTEN kapcsolati térképe (2019. június)



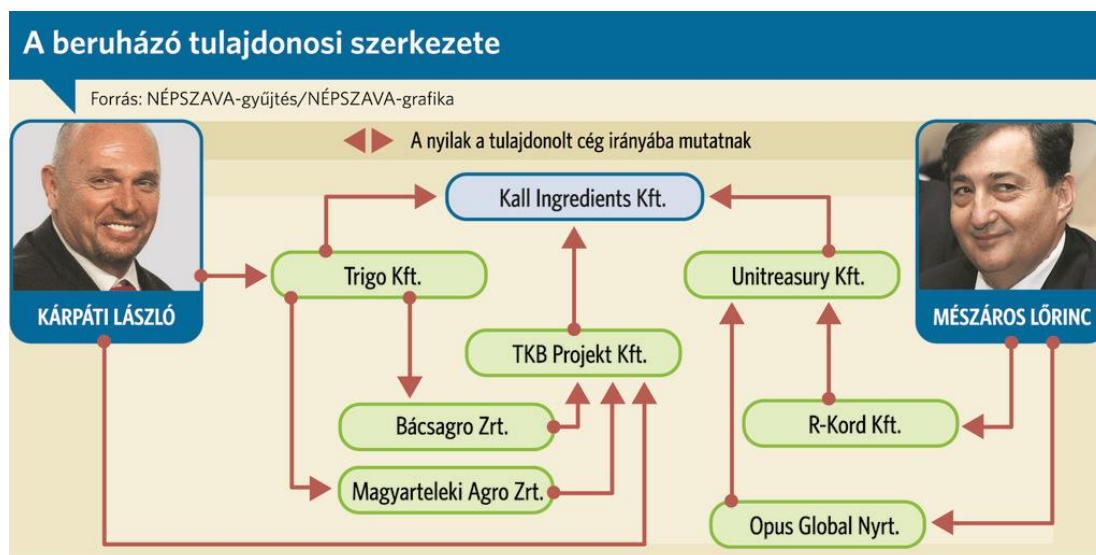
Jelmagyarázat:

-> Tulajdonos

-> Cégvezetésre jogosult vezető

A multimilliárdos nagyvállalkozó akkor került azonban igazán az érdeklődés középpontjába, amikor egyik érdekeltsége, a *Tisza-TK Projekt Kft.* olyan nagy üzlet részese lett, mint a 45 MrdFt költségű gigaberuházás, a Tiszapüspökibe tervezett gabonafeldolgozó, izocukorgyártó üzem építése, amit a kormány nemzetgazdaságilag kiemeltté nyilvánított, továbbá 9,2 milliárd forint közvetlen állami támogatásra és mintegy 30 milliárdos Eximbank-hitelre érdemesített. Ebben minden bizonnyal szerepet játszhatott az a tény is, hogy a gigaprojektben üzlettársa lett *Mészáros Lőrinc* (1966), és a gyárat 2017 késő őszén maga a miniszterelnök, *Orbán Viktor* (1963) avatta fel, aki azt beszédében egyenesen „Magyarország újraiparosítása ipartörténeti jelentőségű mérföldkövének” nevezte. Kárpáti és Mészáros e projektet érintő üzleti kapcsolatát és a beruházás tulajdonosi szerkezetét az alábbi 16. ábra szemlélteti.

16. ábra: Kárpáti és Mészáros üzleti kapcsolata és a tiszapüspöki beruházás tulajdonosi szerkezete (2017. november)



Forrás: https://nepszava.hu/1144397_orban-atadta-meszaros-gyarat



Kárpáti László (balra) Orbán Viktor miniszterelnök (középen) és Mészáros Lőrinc (jobbra) társaságában a Tiszapüspöki izocukorgyár átadásán (2017. október 30.)

Fotó: MTI / Szigetváry Zsolt⁵²

Közös cégüket, a kukorica alapanyagfeldolgozó, keményítő- és izocukorgyártó főtevékenységű Kall Ingredients Kft-t 2014-ben TKB Projekt Kft. néven Kárpáti saját cégeként alapította, amelyben **Mészáros Lőrinc** előbb kisebbségi, majd többségi tulajdont szerzett, és végül, 2018 augusztusában Kárpáti üzletrészét teljes egészében kivásárolta, a cég a Mészáros-érdekeltségű Opus Globál NyRt. tulajdonába került, és lánya, **Mészáros Beatrix** a cég FB tagja lett.⁵³

Kárpáti László maga nem vett részt az állami földek árverésén, üzlettárs családtagjai – édesanyja, **Garai Mária** (287 ha), felesége, **Kárpáti Fárba Ágnes** (285 ha), lányuk, **Kárpáti Lilla** (149 ha), a féltestvér, **Krix Beatrix** (8 ha) – és több közös cégben érdekelt, volt üzlet- és vezetőtársa, **Görhöny Csaba** (275) azonban jelentős állami területekre tettek nyertes árajánlatot.

A Kárpáti családi/üzleti érdekkör 5 sikeres árverező tagja – zömében a Bácsalmási Agrárpari Zrt.⁵⁴ 2029-ig illetve kisebb részt saját cégük, a BácsAgro Zrt. által 2015-ig bérelt, árverésre bocsátott területeire – összesen **8 db** birtoktestből álló **1.004! ha**-ra tett nyertes árajánlatot **Bácsalmás** és **Katymár** területén. Ez a **megyében elárverezett** összes állami földterület **10,3%-a**. Ezzel a megyei rangsor **első** helyére kerültek. Az érdekkör tagjainak együttes nyertes árajánlata nem kevesebb, mint **1,434! milliárd Ft** volt, vagyis átlagosan **1 millió 429 ezer Ft/ha** (53,4 eFt/Ak) – a megyei átlagnál (1 millió 541 ezer Ft/ha illetve 70 eFt/Ak) alacsonyabb – **áron** szerezték meg a területeket.⁵⁵ Az alacsonyabb ár annál is inkább szembeűnő, hiszen az árveréseken az átlagnál lényegesen nagyobb birtoktestekhez és igen jó/kiváló termőképességű területekhez jutottak. Nyertes árajánlatuk 5 birtoktest – 822 ha, a megszerzett területeik **82%-a** – esetében **megegyezett a kikiáltási árral**, azaz versenytársuk az árveréseken a területeik túlnyomó többsége esetében nem akadt. Az általuk elnyert birtoktestek átlagmérete a megyei átlagnál (15,8 ha) lényegesen nagyobb, annak közel nyolcszorosa, **125,5! ha**. Zömében szántó, kisebb részt gyeper (rét/legelő) művelési ágba tartoznak. A földek többsége jó illetve igen jó termőképességű,

⁵² Kárpáti László Orbán Viktor miniszterelnök és Mészáros Lőrinc társaságában a Tiszapüspöki izocukorgyár átadásán (2017. október 30.) : https://nepszava.hu/1144397_orban-atadta-meszaros-gyarat

⁵³ Az izocukor-üzlet: <https://www.vg.hu/vallalatok/bovult-a-gigafeldolgozo-478143/> https://nepszava.hu/1144397_orban-atadta-meszaros-gyarat <https://www.kormany.hu/hu/a-miniszterelnok/hirek/merfoldkhoz-ert-az-orosz-ujraiparositasa> <https://24.hu/belfold/2017/10/30/orban-viktor-adta-at-meszaros-lorinc-cukorgyart/> <https://444.hu/2017/10/30/orban-viktor-emelkedett-hangulatban-avatta-fel-meszaros-lorincek-izocukoruzemet> <https://www.sonline.hu/gazdasag/orban-viktor-merfoldkhoz-ert-az-orosz-ujraiparositasa-877379/> <https://24.hu/fn/gazdasag/2018/07/17/meszaros-lorinc-kall/> <https://www.agrarszektor.hu/agrarpenek/szaz-szazalekban-a-meszaros-lorincek-kotheto-opuse-lesz-a-nagy-izocukorgyart.11236.html> https://nepszava.hu/3001916_meszaros-cege-kizarolagos-tulajdonosa-lesz-a-tiszapuspoki-izocukorgyarnak <https://24.hu/fn/gazdasag/2018/08/17/meszaros-lorinc-csanyi-sandor-simicska-lajos-demjan-sandor-milliardosok/>

⁵⁴ Az 1950-ben alapított, majd 1993-ban részvénytársasággá alakított Bácsalmási Állami Gazdaság jogutóda, az MSZP-s Medgyessy-kormány (2002. május – 2004. szeptember) által 2004-ben privatizált, majd székhelyét (6430 Bácsalmás, Backnang utca 2.) 2017-ben Budapestre (1013 Budapest, Krisztina körút 32.) áthelyezett Bácsalmási Agrárpari Zrt. mintegy 5.000 hektáron gazdálkodik, sertés- és tejelő szarvasmarhatenyésztő valamint növénytermesztő főprofilú, térségi integrátor „nem baráti” társaság. Döntő részben az államtól, 2029-ig, 913 Ft/Ak/év bérelti díjért bérelt területeiből 30 db birtoktestet, 2.531 ha-t bocsátottak árverésre, melyből közel 1.000 ha-t a „baráti” Kárpáti családi/üzleti érdekkör tagjai szereztek meg.

⁵⁵ Cégvezető „énnel” is rendelkező, tőkeerős árverezőknek – mint amilyenek a Kárpáti családi/üzleti érdekkör nyertes árverező tagjai – akár ennél „drágábban” is megérhette volna elvinni egyes birtoktesteket, mert – azon túl, hogy a megemelt ár is csupán töredéke az európai 10-35 mFt/ha földáraknak – egyes manőver segítségével, a cégekkel fizettethetik ki frissen szerzett földjeik árát. Egyúttal páratlan lehetőség nyílik előttük arra, hogy adómentesen vegyenek ki pénzt a vállalkozásaikból.

átlagos értékük **24,6 Ak/ha**, ám 2 db nagy birtoktest, mintegy 425 ha a 30 Ak/ha földértéket is meghaladja.

A **Kárpáti** családi/üzleti **érdekeltség**hez tartozó **nyertes árverezők**, státusuk, az árveréseken általuk elnyert birtoktestek települési fekvése, száma, összterülete és az azokért ajánlott összegek tehát az alábbiak:

Garai Mária (Bácsalmás)	az üzlettárs édesanya	Katymár	3 db birtoktest	287 ha	415 mFt
Görhöny Csaba (Baja)	az üzlet- és vezetőtárs	Bácsalmás	1 db birtoktest	275 ha	434 mFt
Kárpáti Lilla (Jánoshalma)	az üzlettárs gyermek	Bácsalmás	1 db birtoktest	149 ha	227 mFt
Kárpátné Fárbas Ágnes (Bácsalmás)	az üzlettárs feleség	Katymár	2 db birtoktest	285 ha	346 mFt
Krix Beatrix (Bácsalmás)	az üzlettárs féltestvér	Bácsalmás	1 db birtoktest	8 ha	12 mFt
Összesen			8 db birtoktest	1.004 ha	1.434 mFt

2.) Vadasék (6237 Kecel Vasút u. 71.)⁵⁶ – egy nagybirtokos család azonos lakcímű tagjai – **540! ha** területtel a földárverési nyertes érdekeltségek megyei ranglistájának második helyére kerültek. Együttes nyertes árajánlatuk nem kevesebb, mint **1,090! MrdFt** volt.

A családi/üzleti érdekkör **2 nyertes árverező** tagja:

- **Vadas Andrea**⁵⁷ – a **Vadas-Agro Kft.** keretében 700 ha-on gazdálkodó nagybirtokos **Vadas család** – **ifj. Vadas Ferenc** (1962) és **Vadasné Velker Magdolna** (1966) – azonos lakcímű, ismeretlen, ill. nyilvános adatbázisokból egyértelműen nem azonosítható tevékenységű tagja.
- **Vadasné Velker Magdolna** (1966) – nagybirtokos kertészmérnök (KÉE), növényorvos (SZIE), férjével, **ifj. Vadas Ferenc** (1962) közös családi cégük, a 700 hektáros gazdaságukat irányító, szántóföldi növénytermesztés főtevékenységű **Vadas-Agro Kft.** alapító társtulajdonos vezetője.

A családi/üzleti érdekkör által jegyzett **cég**:

- **Vadas-Agro Kft.** (Cisz.: 03 09 114513, **székhely**: 6311 Öregcsertő, **Vadas major 2.**, **alakulás dátuma**:2007., **főtevékenység**: gabonaféle (kivéve: rizs), hüvelyes növény, olajos mag termesztése).

Vadasék egy – a Kalocsához közeli Öregcsertőn 2007-ben alapított, a LEADER-programban támogatott, a Vadas és Velker család tagjain kívül két alkalmazottat foglalkoztató **Vadas-Agro Kft.** keretében, 700 ha-on gazdálkodó, iparszerű nagyüzemi növénytermesztést folytató, a **KITE Zrt**-vel együttműködő – nagybirtokos család azonos lakcímű nyertes árverező tagjai. Ők: **Vadasné Velker Magdolna** (131 ha), kertészmérnök, növényorvos, a férjével, **ifj. Vadas Ferenc** (1962) közös családi cégük alapító társtulajdonos vezetője, és **Vadas Andrea** (409 ha), a család azonos lakcímű, ismeretlen, ill. nyilvános adatbázisokból egyértelműen nem azonosítható tevékenységű tagja. (Miótt a törvényi szabályozás szerint egy magánszemély részére csak 300 ha-t meg nem haladó térmértékű területre lehet a tulajdonjogot bejegyezni, így Vadas Andreának az árverésen megszerzett 409 ha terület e fölötti részéről le kell mondania!)

A **család 2 sikeres árverező tagja** a **Kalocsai Mezőgazdasági Zrt.** és négy magánszemély által **2034-ig** bérelt, árverésre bocsátott állami területekre, **4 db** – benne a megyében elérveztett 8. legnagyobb (194 ha-os) – birtoktestre tett nyertes árajánlatot **Dunapataj** és **Kalocsa** területén. Az elnyert összes terület **540! hektár**, amely a **megyében elérveztett** összes állami földterület **5,5%-a**. Ezzel a megyei rangsor **második** helyére kerültek. Az érdekeltség tagjainak együttes nyertes árajánlata nem kevesebb, mint **1,090! milliárd Ft** volt, vagyis átlagosan **2 millió 21 ezer Ft/ha** (67,1 eFt/Ak) – a megyei átlagnál (1 millió 541 ezer Ft/ha illetve 70 eFt/Ak) valamivel magasabb – **áron** szerezték meg a területeket. A magasabb ár azzal magyarázható, hogy az általuk elnyert birtoktestek földminősége igen jó, átlagosan

⁵⁶**Vadasék**: <https://www.facebook.com/magdolna.vadasnevelker> <https://www.youtube.com/watch?v=7DY4x4HYk4U>
<https://www.videoletoltes.com/kereses/vadas-agro> https://www.parlament.hu/naplo40/175/n175_0099.htm
<https://www.opten.hu/vadas-agro-kft-c0309114513.html> https://www.emis.com/php/company-profile/HU/Vadas-Agro_Kft_hu_3199234.html
<https://www.ceginform.hu/ceg-adatlap/vadas-agro-mezogazdasagi-termelo-szolgaltato-es-kereskedelmi-kft-0309114513.html>

⁵⁷**Vadas Andrea** (6237 Kecel Vasút u. 71.) néven az árverési nyertesek NFA által közzétett listája adatainak összegzése alapján a 300 ha-os szerzési plafont meghaladó terület szerepel. Ez egyrészt akkor fordulhat elő, ha azonos néven és megegyező lakcímról több személy is nyertes árajánlatot tett (lásd pl.: Mészáros Lőrinc felcsúti polgármester és fia esetét http://mandiner.hu/cikk/20160115_fold_meszaros_lorinc_22_eves_fia_is_bevasarolhatott), ami azonban az NFA által közölt személyes adatokból nem derül ki. Másrészt származhat abból is, hogy az NFA vélhetően nem tartja nyilván, hogy a különböző árverési helyeken és időpontokban adott személy mennyi földet szerzett, és így nem is zárja ki azokat az árverésről, akik már elérték ezt a 300 ha-os szerzési plafont. Jelen esetben ez könnyen előfordulhatott, hiszen a nyertes árverező először 2015. november 23-án 214,4 ha-ra, majd 2016. március 16-án további 194,3 hektárra tett nyertes árajánlatot. Végül az is elképzelhető, hogy az árverést végrehajtó hibázott, illetve – ki tudja milyen megfontolásból – egyszerűen nem vette figyelembe a törvényben rögzített szerzési plafont. A törvényi szabályozás szerint azonban csak 300 ha alatti térmértékű területre lehet a tulajdonjogot bejegyezni, így az árverésen megszerzett terület ezt meghaladó részéről a nyertesnek le kell mondania.

30,1 Ak/ha, átlagmérete pedig a megyei átlagnál (15,8 ha) lényegesen nagyobb, annak több mint nyolcszorosa, **135! ha**. Zömében szántó, kisebb részt gyeper (rét/legelő) művelési ágba tartoznak.⁵⁸



Vadasné Velker Magdolna
nagybirtokos kertészmérnök (KÉE), növényorvos (SZIE)

Fotó: <https://www.facebook.com/magdolna.vadasnevelker/photos>



Az iparszerű, nagyüzemi növénytermesztő családi cég,
a Vadas-Agro Kft., a KITE Zrt. partnere

Fotó: Agroinform.hu

A keceli nagygazda **családi/üzleti érdekelttség**hez tartozó nyertes árverezők, státusuk, az általuk megszerzett birtoktestek települési fekvése, száma, összterülete és az azokért ajánlott összegek tehát az alábbiak:

Vadas Andrea	azonos lakcímű közvetlen családtag	Dunapataj, Kalocsa	3 db birtoktest	409 ha	726 mFt
Vadasné Velker Magdolna	nagybirtokos kertészmérnök, növényorvos	Kalocsa	1 db birtoktest	131 ha	364mFt
Összesen			4 db birtoktest	540 ha	1.090 mFt

3.) Városföldi Agrárgazdaság Zrt. (6033 Városföld, II. Körzet 38.)⁵⁹ – a privatizáció során a *Városföldi Allami Gazdaságból* alakult két cég (*Ezüstmező Kft.*, *Süldő Kft.*) jogutódja, a megvásárolt terület zömét bérlő, sertésenyésztés főtevékenységű gazdasági társaság – több közös cégben is érdekelt, rokon **társtulajdonosai és/vagy vezetői** kereken **525! ha** területtel a földárverési nyertes érdekeltségek megyei ranglistájának harmadik helyére kerültek. Együttes nyertes árajánlatuk nem kevesebb, mint **953! mFt** volt.

A családi/üzleti érdekkör **4 nyertes árverező** tagja:

- **Kovács András** (1975) (6000 Kecskemét Rákóczi u. 10-12. 3/11.) – a megvásárolt terület egy részét bérlő *Városföldi Agrárgazdaság Zrt.* cégjegyzésre jogosult vezető munkatársa és a *Tiszaalpári Agrárgazdaság Kft.* cégvezetője;
- **dr. Vidmann Mihály** (1942) (6000 Kecskemét József Attila u 17/a.) – a *Városföldi Agrárgazdaság Zrt.* vezérigazgatója, továbbá a *Family-Coop Kft.*, a *Városföldi Bioenergia Kft.* és a *Városföldi Energia Kft.* társtulajdonos ügyvezetője, valamint a *Vidfruit Kft.* társtulajdonosa;
- **dr. Vidmann Mihályné** (1943) (6000 Kecskemét József Attila u 17/a.) – **dr. Vidmann Mihály** (1942) vezérigazgató azonos lakcímű, üzlettárs felesége, a megvásárolt területet bérlő *Városföldi Agrárgazdaság Zrt.* valamint a *Family-Coop Kft.* társtulajdonosa;
- **Vidmann Zoltán István** (1968) (6000 Kecskemét Kápolna u 1. 2/6.) – **dr. Vidmann Mihály** (1942) vezérigazgató és felesége, **dr. Vidmann Mihályné** (1943) „számlagyáros” adócsalási ügyben gyanúsított és előzetes letartóztatásba került⁶⁰ üzlettárs fia, a megvásárolt területet bérlő *Városföldi Agrárgazdaság Zrt.* valamint a *Family-Coop Kft.*, a *Tiszaalpári Agrárgazdaság Kft.* és a *Vidfruit Kft.* társtulajdonos cégvezetője.

⁵⁸ Cégvezető „énnel” is rendelkező, tőkeerős árverezőknek – mint amilyenek a Vadas család nyertes árverező tagjai – akár ennél „drágábban” is megérhette volna elvinni egyes birtoktesteket, mert – azon túl, hogy a megemelt ár is csupán töredéke az európai 10-35 mFt/ha földáraknak – ügyes manőver segítségével, a cégekkel fizetethetik ki frissen szerzett földjeik árát. Egyúttal páratlan lehetőség nyílik előttük arra, hogy adómentesen vegyenek ki pénzt a vállalkozásaikból.

⁵⁹ *Városföldi Agrárgazdaság Zrt.*: <https://www.nemzeticegter.hu/varosfoldi-agrargazdasag-zrt-c0310100239.html> <https://www.ceginform.hu/ceg-adatlap/varosfoldi-agrargazdasag-zrt-c0310100239.html> https://www.szakkatalogus.hu/infok/V%C3%A1rosf%C3%B6ldi_Agr%C3%A1rgazdas%C3%A1g_Zrt-362341 <http://magyarmezogazdasag.hu/2012/11/07/ahol-az-aszaly-nem-sorompo> http://bkmkh.hu/uploads/kornyezetvedelmih/Varosfoldi_Agrargazdasag_Zrt.pdf <https://www.baon.hu/bacs-kiskun/gazdasag-bacs-kiskun/a-gazdakorok-tamadjak-a-varosfoldi-privatizaciort-232813/> <http://www.keckemeti-hirhatar.hu/hirek/kinek-van-igaza-varosfoldi-liba-galiba>

⁶⁰ **Vidmann Zoltán István**, egy számlagyár-hálózat adócsalási ügy egyik gyanúsítottja volt, és több társával – köztük az „ásványvíz király” **Plutzer Tamással** – együtt 2016-ban „bünszervezet tagjaként elkövetett költségvetési csalás büntetvényének alapos gyanúja miatt” előzetes letartóztatásba is került. A baloldali szimpatizánsnak tartott Vidmann állítólag egy meghiúsult agrárberuházás és ennek „hozománya” miatt került a nyomozók látóterébe, Plutzer viszont cégének

Az érdekkör által jegyzett cégek:

- **Family-Coop Kft.** (Cjsz.: 03 09 100955, székhely: 6000 Kecskemét, József Attila u 17/A., alakulás dátuma:1991., főtevékenység: sertésstenyésztés);
- **Tiszaalpári Agrárgazdaság Kft.** (Cjsz.: 03 09 108768, székhely: 6033 Városföld, II. körzet külterület 38., alakulás dátuma:2000., főtevékenység: gabonaféle (kivéve: rizs), hüvelyes növény, olajos mag termesztése);
- **Városföldi Agrárgazdaság Zrt.** (Cjsz.: 03 10 100239, székhely: 6033 Városföld, II. Körzet 38., alakulás dátuma:1998., főtevékenység: sertésstenyésztés);
- **Városföldi Bioenergia Kft.** (Cjsz.: 03 09 118760, székhely: 6033 Városföld, II. körzet 38., alakulás dátuma:2009., főtevékenység: villamosenergia-termelés);
- **Városföldi Energia Kft.** (Cjsz.: 03 09 113410, székhely: 6033 Városföld, II. körzet 38., alakulás dátuma:2006., főtevékenység: villamosenergia-termelés);
- **Vidfruit Kft.** (Cjsz.: 03 09 101114, székhely: 6000 Kecskemét, József Attila u 17/A., alakulás dátuma:1991., főtevékenység: gabonaféle (kivéve: rizs), hüvelyes növény, olajos mag termesztése).

Az 1998-ban létrejött, sertésstenyésztés főtevékenységű **Városföldi Agrárgazdaság Zrt.** az 1951-ben 2.650 ha területtel alapított, majd területét 7.000 ha-ra növelt és végül 1995-ben felszámolt **Városföldi Állami Gazdaságból** alakult két Kft. jogutóda. Évente mintegy 45 ezer db hizott sertést bocsátanak ki. Emellett tartanak 1.700 db tejelő tehenet, és a tenyésztőik átlagos létszáma eléri a 800 darabot. Fontos ágazatnak számít náluk a pecsenyeliba tartása, melyekből évente mintegy 150 ezer darabot nevelnek. A három állattenyésztési ágazatnak – sertés, szarvasmarha, pecsenyeliba – az összesített évi takarmányigénye meghaladja a 30 ezer tonnát. Ennek általában csak a 60–70 százalékát tudják maguk megtermelni, a többit vásárolják.

A ma 1.500 hektáron gazdálkodó cég **2033-2036-ig, 1.250 Ft/Ak** díjért mintegy 1.200 hektár földet bérelt az államtól. Az ebből árverésre bocsátott **906 ha** területe (az elérvezett Bács-Kiskun megyei terület **9,2%-a**) – egy kisebb, 5 hektáros birtoktest kivételével – **teljes egészében** elkelt.



dr. Vidmann Mihály (1942) vezérigazgató – 2012
Fotó: Magyar Mezőgazdaság⁶¹

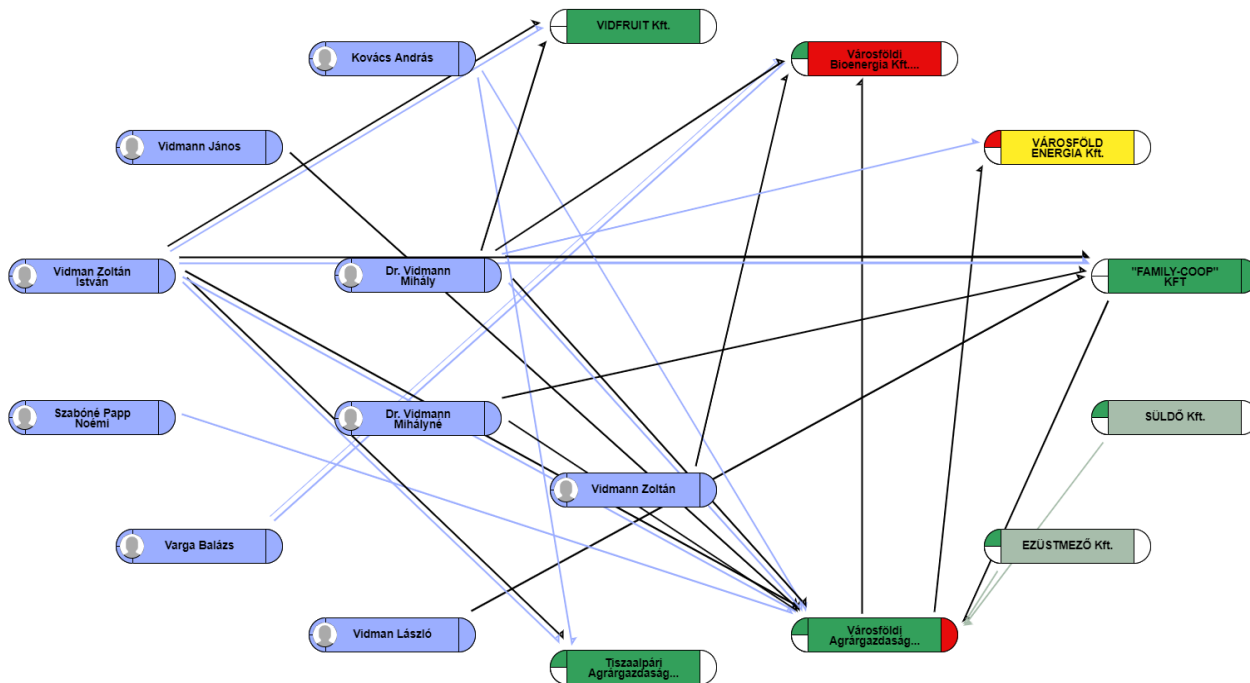
A **Városföldi Állami Gazdaság**ot négy állami cég összevonásával, 1985-ben alapították, majd 1991-ben részvénytársasággá alakították. Igazgatója az a **dr. Vidmann Mihály** (1942) lett, aki a jogutód cégek privatizálásában is vezető szerepet játszott, az Rt. bázisán létrejött két cégnek, az **Ezüstmező Kft**-nek és a **Süldő Kft**-nek egyaránt ügyvezetője volt. Vidmann a két cég összevonásával, 1998-ban alapított **Városföldi Agrárgazdaság Zrt.** vezérigazgatója, egyben családtagjaival – **dr. Vidmann Mihálynéval** (1943) és fiukkal, **Vidmann Zoltán Istvánnal** (1968) – együtt a cég tulajdonosa lett. A nagybirtokos, nagyvállalkozó, agrár-cégháló tulajdonos család feje emellett több éven keresztül a **Vágóállat és Hús Terméktanács** elnökhelyettese, a 2005-ben a nagy budapesti traktoros gazda-megmozduláson a Gyurcsány-kormány ellen a **MAGOSZ**-szal együtt demonstráló **Paraszt szövetség** elnöke és az **Agrárgazdasági Tanács** tagja is volt.

A Zrt. árverési nyertes vezetőiből álló családi/üzleti érdekeltég által jegyzett cégek kapcsolati térképét a **17. ábra** szemlélteti.

szlovákiai exporttevékenysége miatt lett gyanús. Mindketten valamilyen fokon részesei lehetnek a milliárdos áfacsalási ügynek, erre utal előzetesbe kerülésük. Vádemelésre azonban mindezekig nem került sor. A „kecskeméti számlagyáros” ügy annak idején nagy sajtónylvánosságot kapott, és az Országgyűlésig is eljutott: <http://www.parlament.hu/irom40/12310/12310.pdf> <https://www.hirosveny.hu/hirek/letartoztattak-baloldal-kozeli-agrarvallalkozot> <https://168ora.hu/itthon/gigantikus-adocsalással-gyanusitjak-a-legjelentosebb-nemzeti-asvanvizgyartot-2170> https://www.napi.hu/magyar_vallalatok/mi_lesz_ebbol_szabadlapon_a_milliardos_gyanusitottak.644284.html <http://nol.hu/archivum/archiv-62663-46732> https://www.napi.hu/magyar_vallalatok/robbant-az-afabomba-kecskemeten.666361.html

⁶¹Magyar Mezőgazdaság: <https://magyarmezogazdasag.hu/2012/11/07/ahol-az-aszaly-nem-sorompo>

17. ábra: A Városföldi Agrárgazdaság Zrt. árverési nyertes társtulajdonos vezetői által jegyzett főbb cégek OPTEN kapcsolati térképe (2019. június)



Színjelölések:

Felszámolás, csődeljárás vagy kényszertörlesztés alatt álló cég vagy ilyen céggel kapcsolat

Regisztrált negatív információ

Negatív információ nem ismert

Törölt cég

Jelmagyarázat:

-> Tulajdonos

-> Cégjegyzésre jogosult vezető

A családi/üzleti érdekkör **4 sikeres árverező tagja**: a vezérigazgató **dr. Vidmann Mihály** (95 ha), üzlettárs felesége, **dr. Vidmann Mihályné** (176 ha), üzlettárs cégvezető fiuk, **Vidmann Zoltán István** (32 ha) valamint **Kovács András** (222 ha), a részvénytársaság vezető munkatársa, a *Tiszaalparti Agrárgazdaság Kft.* cégvezetője. Ők zömében **saját cégük**, a *Városföldi Agrárgazdaság Zrt.*, kisebb részt a *Nasztej Kft.* illetve két **külső** magánszemély által **2036-ig** bérelt állami területekre, összesen **6 db** birtoktestre tettek nyertes árajánlatot, **Városföld** területén. Az elnyert összes terület **525! hektár**, ami a **megyében elérvezett** összes állami földterület **5,4%-a**. Ezzel a megyei rangsor **harmadik** helyére kerültek. A családi/üzleti érdekeltség együttes nyertes árajánlata **953! mFt** volt, vagyis a megyei átlagnál (1 millió 541 ezer Ft/ha illetve 70 eFt/Ak) valamivel magasabb – átlagosan **1 millió 816 ezer Ft/ha** (80,3 eFt/Ak) – **áron** szerezték meg a területeket.⁶² A magasabb ár azzal magyarázható, hogy az általuk elnyert birtoktestek földminősége jó, átlagosan **22,6 Ak/ha**, átlagmérete pedig a megyei átlagnál (15,8 ha) lényegesen nagyobb, annak több mint ötszöröse, **87,5! ha**. Legelő illetve szántó művelési ágba tartoznak. Nyertes árajánlatuk 5 db birtoktest (503 ha, a megszerzett területek közel 96%-a) esetében **megegyezett a kikiáltási árral**, azaz versenytársuk ezek árverésén nem akadt. Így összességében alig 0,4%-al a kikiáltási ár fölött sikerült nyertes árajánlatot tenniük.

A kecskeméti **családi/üzleti érdekkörhöz** tartozó nyertes árverezők, státusuk, az általuk megszerzett birtoktestek települési fekvése, száma, összterülete és az azokért ajánlott összegek tehát az alábbiak:

Kovács András	a Zrt. vezető munkatársa	Városföld	1 db birtoktest	222 ha	316 mFt
dr. Vidmann Mihály	a Zrt. vezérigazgatója	Városföld	1 db birtoktest	95 ha	253 mFt
dr. Vidmann Mihályné	a vezérigazgató üzlettárs felesége	Városföld	1 db birtoktest	176 ha	315 mFt
Vidmann Zoltán István	a vezérigazgató üzlettárs cégvezető fia	Városföld	3 db birtoktest	32 ha	69 mFt
Összesen			6 db birtoktest	525 ha	953 mFt

⁶²Cégvezető „énnel” is rendelkező, **tőkeerős árverezőknek** – mint amilyenek a Városföldi Agrárgazdaság Zrt. nyertes árverező társtulajdonos vezetői – akár ennél „drágábban” is megérhette volna elvinni egyes birtoktesteket, mert – azon túl, hogy a megemelt ár is csupán töredéke az európai 10-35 mFt/ha földáraknak – ügyes manőver segítségével, a cégekkel fizettethetik ki frissen szerzett földjeik árát. Egyúttal páratlan lehetőség nyílik előtűnik arra, hogy adómentesen vegyenek ki pénzt a vállalkozásaikból.

4.) **Fülöpék** (6400 Kiskunhalas Kossuth u. 27. C. lph. fsz. 2., Platán u 34.)⁶³ – a **Bányai Gábor** (1969) országgyűlési képviselő (FIDESZ) által pártfogolt polgármester, **Fülöp Róbert** (1979) (FIDESZ) nagyvállalkozó, üzlettárs apja és huga – **470 ha** területtel a földárverési nyertes érdekeltségek megyei ranglistájának negyedik helyére kerültek. Együttes nyertes árajánlatuk nem kevesebb, mint **687! mFt** volt.

A családi/üzleti érdekeltség **2 nyertes árverező** tagja:

- **Fülöp János Róbert** (1956) (6400 Kiskunhalas Kossuth u. 27. C. lph. fsz. 2.)⁶⁴ – mérnök-közgazdász, a polgármester, **Fülöp Róbert** (1979) (FIDESZ) apja, a helyi Rotary Club tagja. Mezőgazdasággal korábban nem foglalkozó, összesen 21, aktuálisan 9 – könyvvizsgáló, pénzügyi és műszaki/mérnöki tanácsadó, média, vagyongazdálkodó, szerencsejáték szervező, gépjármű kereskedő, környezet-technikai, hulladékgazdálkodási, ingatlanügynöki, -forgalmazó és -kezelő, kavics/homok/agyag-bányászati, építőipari és elektronikai profilú – cégben érdekelt, korábban „balliberális” (MSZP-SZDSZ), majd 2012-től „polgári-nemzeti” (FIDESZ) kötődésű nagyvállalkozó (**F. J. R.**);
- **Vánné Fülöp Teodora** (1984) (6400 Kiskunhalas Platán u 34.) – a polgármester, **Fülöp Róbert** (1979) (FIDESZ) huga, **Fülöp János Róbert** (1956) üzlettárs lánya, összesen 8, aktuálisan 5 – gépjármű üzemanyag- és élelmiszer/dohányáru -kereskedelmi, biztosítási, alkuszi és üzletviteli szaktanácsadó, ingatlanforgalmazó, vagyongazdálkodási, majd a földárverések idejétől mezőgazdasági profilú – cégben érdekelt nagyvállalkozó (**V. F. T.**).

A családi/üzleti érdekeltség által jegyzett cégek:

- **ÁPV Zrt.** (Cjsz.: 01 10 042051, székhely: 1133 Budapest, Pozsonyi út 56., alakulás dátuma: 1992., főtevékenység: vagyongazdálkodás) – **F. J. R.** tranzakciós vezérigazgató-helyettes (2001);
- **Bácska Mérnöki Kft.** (Cjsz.: 03 09 107676, székhely: 6400 Kiskunhalas, Szilády Áron u 5-7., alakulás dátuma: 1999., főtevékenység: szennyeződésmegsemmisítés, egyéb hulladékkezelés) – **F. J. R.** ügyvezető (1999-2001);
- **Béta-Invest Kft.** (Cjsz.: 13 09 151207, székhely: 2310 Szigetszentmiklós, Rádió utca 1. A. ép., alakulás dátuma: 2002., főtevékenység: vagyongazdálkodás (holding)) – **F. J. R.** ügyvezető (2002);
- **BQ Mérnöki Iroda Kft.** (2017-ig **Perfekting Kft.**) (Cjsz.: 06 09 023673, székhely: 6722 Szeged, Bécsi körút 23. A. ép. fszt. 1., alakulás dátuma: 1996., főtevékenység: mérnöki tevékenység, műszaki tanácsadás) – **F. J. R.** tulajdonos (2005-2009);
- **Dohánykuckó Bt.** (Cjsz.: 03 06 115662, székhely: 6400 Kiskunhalas, Körösi út 8., alakulás dátuma: 2013., főtevékenység: dohányáru-kiskereskedelem) – **V. F. T.** kültag (2018-2019);
- **Dél-Alföldi Környezettechnika Kft.** (Cjsz.: 03 09 106017, székhely: 6400 Kiskunhalas, Tabor utca 15., alakulás dátuma: 1997., főtevékenység: hulladék újrahasznosítása) – **F. J. R.** tulajdonos (1997-2001), cégvezető (1998-2001, 2008-2016);
- **Értékközvetítő Kft.** (Cjsz.: 03 09 108773, székhely: 6400 Kiskunhalas, Majsai út 10., alakulás dátuma: 2001., főtevékenység: biztosítási ügynöki, brókeri tevékenység) – **V. F. T.** cégvezető (2010-);
- **Értékközvetítő X. X. I. Kft.** (Cjsz.: 03 09 116949, székhely: 6400 Kiskunhalas, Tabor utca 15., alakulás dátuma: 2008., főtevékenység: vagyongazdálkodás (holding)) – **F. J. R.** alapító tulajdonos (2008-), ügyvezető (2008-), **V. F. T.** alapító tulajdonos (2008-2010);
- **Értékközvetítő Invest Kft.** (Cjsz.: 03 09 119551, székhely: 6400 Kiskunhalas, Tabor utca 15., alakulás dátuma: 2010., főtevékenység: vagyongazdálkodás (holding)) – **F. J. R.** alapító tulajdonos (2010-), **V. F. T.** alapító tulajdonos (2010-);

⁶³ **Fülöpék**: http://tvhalas.hu/index.php?muvelet=hir&cikk_kat=&cikk_id=&id=109841
http://tvhalas.hu/index.php?muvelet=hir&cikk_kat=&cikk_id=&id=109920
<https://halasinfo.hu/atlepte-a-maximumot-bucsut-inthet-az-egyik-foldnek/>
<https://vs.hu/gazdasag/osszes/uj-foldesurak-a-sukoroi-ertekbecslotol-a-tanya-uj-osztrak-lakojaig-0121>
https://hvg.hu/itthon/201045_gyurcsany_es_a_sukorogy_mindenki_tett <http://adatbazis.k-monitor.hu/adatbazis/cimkek/fulop-janos-robert>
<https://szebbjovo.hu/zuschlagn-volt-koenyveloje-fidesz-kiskunhalasi-kepviselojeloltje/>
<https://m.magvarnarancs.hu/belpol/lebecsules-a-hegyen-81558?pageId=8>
<http://halasmedia.hu/rovatok/kozelet/valtas-fueloep-robert-a-fidesz-polgarmesterjeloltje>
<https://444.hu/2014/10/01/ismerjek-meg-a-fideszes-polgarmester-jeloltet-akin-el-narancsargabb-fejjel-nem-kampanyol-senki>
<http://halasmedia.hu/rovatok/archivum/fueloep-robert-az-uj-halasi-polgarmester>
http://www.rotary-kiskunhalas.com/index.php?link_id=3 http://kiskunhalas.hu/article_files/288/Fulop_Robert_polgarmester.pdf
<https://halasinfo.hu/ujra-beulne-a-polgarmesteri-szekbe-fulop-robert/>

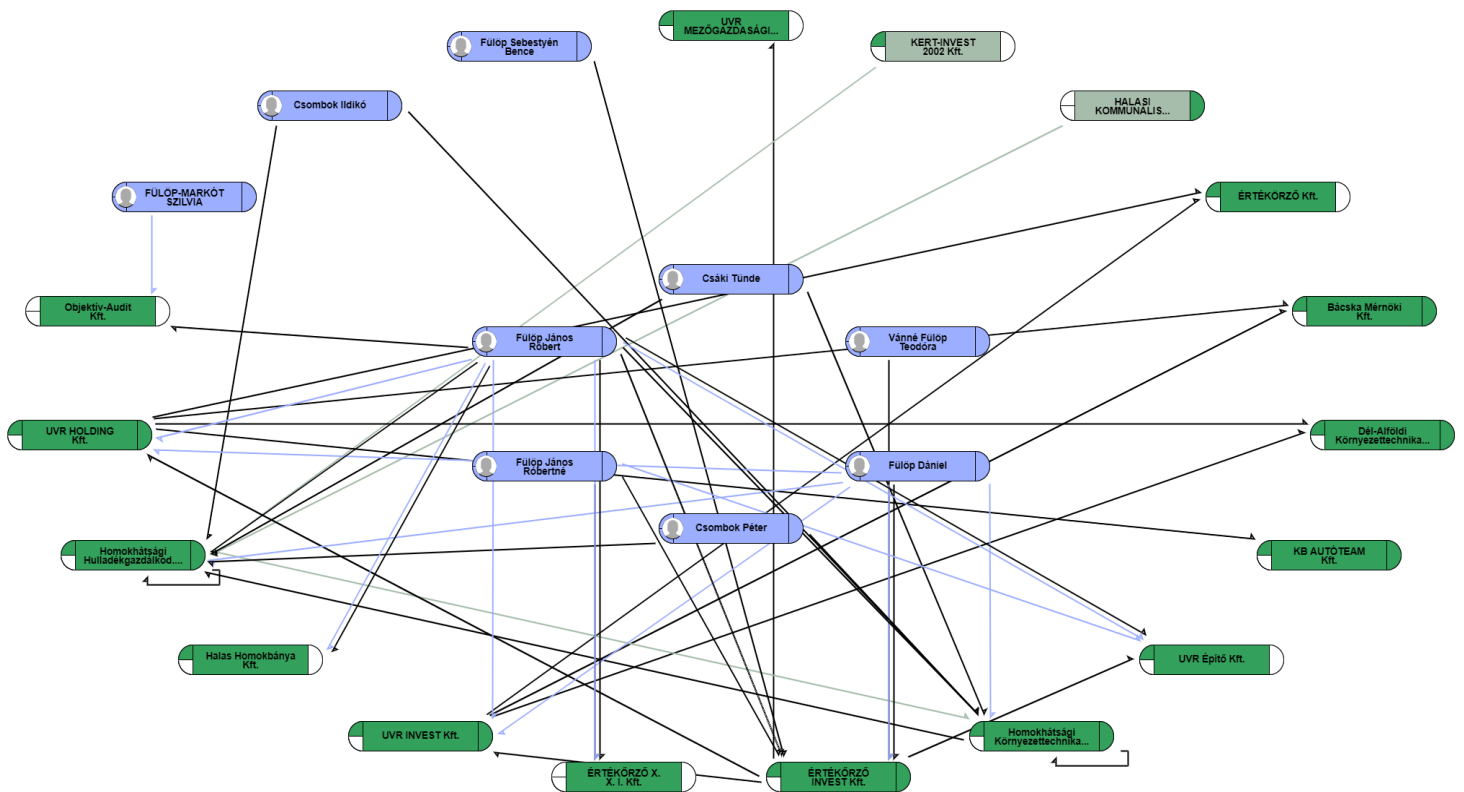
⁶⁴ **Fülöp János Róbert** (6400 Kiskunhalas Kossuth u. 27. C. lph. fsz. 2.) néven az árverési nyertesek NFA által közzétett listája adatainak összegzése alapján a 300 ha-os szerzési plafont meghaladó terület szerepel. Ez egyrészt akkor fordulhat elő, ha azonos néven és megegyező lakcímről több személy is nyertes árajánlatot tett, ami azonban az NFA által közölt személyes adatokból nem derül ki. (Lásd pl.: Mészáros Lőrinc felcsúti polgármester és fia esetét http://mandiner.hu/cikk/20160115_fold_meszaros_lorinc_22_eves_fia_is_bevasarollhatott). Jelen esetben ez kizárható, hiszen a megadott címen hatályosan szereplő 17 magánszemély között egy Fülöp János Róbert (a.n.: Baán Erzsébet) található. Másrészt származhat abból is, hogy az NFA vélhetően nem tartja nyilván, hogy a különböző árverési helyeken és időpontokban adott személy mennyi földet szerzett, és így nem is tiltja ki azokat az árverésről, akik már elérték ezt a 300 ha-os szerzési plafont. Fülöp János Róbert esetében ez is kizárható, hiszen mindkét birtoktestre azonos árverési helyszínen és időpontban (2015. 12. 03.) tett nyertes árajánlatot. Végül az is elképzelhető, hogy az árverést végrehajtó hibázott, illetve – ki tudja milyen megfontolásból – egyszerűen nem vette figyelembe a törvényi szerzési plafont. A törvényi szabályozás szerint azonban csak 300 ha alatti térmértékű területre lehet a tulajdonjogot bejegyezni, így az árverésen megszerzett egyik birtoktestről a nyertesnek le kell mondania.

- **Fehér Tabak Bt.** (Cjsz.: 03 06 115707, székhely: 6400 Kiskunhalas, Kőrösi út 8., alakulás dátuma: 2013., főtevékenység: dohányáru-kiskereskedelem) – **V. F. T.** ügyvezető (2018), beltag (2018);
- **Halas Homokbánya Kft.** (Cjsz.: 03 09 111585, székhely: 6400 Kiskunhalas, Tabor utca 15., alakulás dátuma: 2004., főtevékenység: 2016-ig - kavics-, homok-, agyagbányászat, 2016-tól, **a földárverések idejétől** - gabonaféle (kivéve: rizs), hüvelyes növény, olajos mag termesztése) – **F. J. R.** tulajdonos (2013-), ügyvezető (2013-);
- **Homokhátsági Hulladékgazdálkodási Kft.** (Cjsz.: 03 09 110999, székhely: 6400 Kiskunhalas, Majsai út 10., alakulás dátuma: 2003., főtevékenység: nem veszélyes hulladék gyűjtése) – **F. J. R.** tulajdonos (2003-), ügyvezető (2003-2009);
- **Homokhátsági Környezettechnika Kft.** (Cjsz.: 03 09 126045, székhely: 6400 Kiskunhalas, Szegedi út 4., alakulás dátuma: 2013., főtevékenység: nem veszélyes hulladék gyűjtése) – **F. J. R.** alapító tulajdonos (2013-);
- **Homokhátsági Regionális Zrt.** (Cjsz.: 06 10 000325, székhely: 6640 Csongrád, Kossuth tér 7., alakulás dátuma: 2004., főtevékenység: saját tulajdonú, bérelt ingatlan bérbeadása, üzemeltetése) – **F. J. R.** igazgatósági tag, vezető tisztségviselő (2005-2010);
- **KB Autoteam Kft.** (Cjsz.: 03 09 105585, székhely: 6400 Kiskunhalas, Keceli út 19-23., alakulás dátuma: 1997., főtevékenység: gépjármű-kereskedelem) – **F. J. R.** cégvezető (1997-2004);
- **Kert-Invest 2002 Kft.** (Cjsz.: 03 09 110104, székhely: 6400 Kiskunhalas, Szilády Áron utca 5-7., alakulás dátuma: 2002., főtevékenység: ingatlan bérbeadása, üzemeltetése) – **F. J. R.** ügyvezető (2002-2003), tulajdonos (2003);
- **Kuntanker Kft.** (Cjsz.: 03 09 120961, székhely: 6400 Kiskunhalas, Kőrösi út 8., alakulás dátuma: 2010., főtevékenység: gépjárműüzemanyag-kiskereskedelem) – **V. F. T.** ügyvezető (2015-2017);
- **Nobilis Autó Kft.** (Cjsz.: 01 09 899601, székhely: 1024 Budapest, Lövház u 16/B. 2. em. 17., alakulás dátuma: 2000., főtevékenység: gépjármű-kereskedelem) – **F. J. R.** ügyvezető (2000-2001);
- **Objektív-Audit Kft.** (Cjsz.: 03 09 130433, székhely: 6400 Kiskunhalas, Tabor utca 15., alakulás dátuma: 2005., főtevékenység: számviteli, könyvvizsgálói, adószakértői tevékenység) – **F. J. R.** tulajdonos (2017-);
- **Rex Terra Kft.** (Cjsz.: 03 09 108379, székhely: 6400 Kiskunhalas, Vörösmarty utca 5., alakulás dátuma: 2000., főtevékenység: mérnöki tevékenység, műszaki tanácsadás) – **F. J. R.** tulajdonos (2002-2010);
- **Sóstói Vadász Kft.** (Cjsz.: 03 09 118896, székhely: 6400 Kiskunhalas, Platán utca 34., alakulás dátuma: 2009., főtevékenység: üzletvezetés, 2015-2018, **a földárverések idején** - egyéb állat tenyésztése) – **V. F. T.** ügyvezető (2012), tulajdonos (2012-);
- **Szerencsejáték Zrt.** (Cjsz.: 01 10 041628, székhely: 1015 Budapest, Csalogány u. 30-32., alakulás dátuma: 1990., főtevékenység: szerencsejáték, fogadás) – **F. J. R.** igazgatósági tag (2001-2002);
- **UVR Építő Kft.** (Cjsz.: 03 09 129106, székhely: 6400 Kiskunhalas, Tabor utca 15., alakulás dátuma: 2015., főtevékenység: nem veszélyes hulladék gyűjtése) – **F. J. R.** alapító tulajdonos (2015-), cégvezető (2015-);
- **UVR Holding Kft.** (Cjsz.: 03 09 105624, székhely: 6400 Kiskunhalas, Majsai út 10., alakulás dátuma: 1997., főtevékenység: vagyonkezelés (holding)) – **F. J. R.** alapító tulajdonos (1997-2010), ügyvezető (1997-);
- **UVR Invest Kft.** (Cjsz.: 03 09 113014, székhely: 6400 Kiskunhalas, Majsai út 10., alakulás dátuma: 2005., főtevékenység: vagyonkezelés (holding)) – **F. J. R.** tulajdonos (2007-2010), FB tag (2005-2015) ügyvezető (2015-);
- **UVR Mezőgazdaság Kft.** (Cjsz.: 03 09 130621, székhely: 6400 Kiskunhalas, Tabor utca 15., alakulás dátuma: 2017., főtevékenység: gabonaféle (kivéve: rizs), hüvelyes növény, olajos mag termesztése) – **V. F. T.** ügyvezető (2017-), alapító tulajdonos (2017-);
- **VA Elektronika Zrt.** (Cjsz.: 03 10 100373, székhely: 6400 Kiskunhalas, Majsai út 10., alakulás dátuma: 1992., főtevékenység: áramelosztó, -szabályozó készülék gyártása) – **F. J. R.** vezérigazgató (2003-2016).

A családi/üzleti érdekelttség feje, **Fülöp János Róbert** (1956) Győr-Moson-Sopron megyéből származó, négy gyermekes árverési nyertes mérnök-közgazdász, korábban „balliberális” (MSZP-SZDSZ), majd „polgári, nemzeti” (FIDESZ) kötődésű nagyvállalkozó, a kiskunhalasi polgármester, **Fülöp Róbert** (1979) apja, a helyi Rotary Club tagja. Mezőgazdasággal korábban nem foglalkozott, összesen 21, aktuálisan 9 – könyvvizsgáló, pénzügyi és műszaki/mérnöki tanácsadó, média, vagyonkezelő, szerencsejáték szervező, gépjármű kereskedő, környezet-technikai, hulladékgazdálkodási, ingatlanügynöki, -forgalmazó/-kezelő, kavics/homok/agyag-bányászati, építőipari és elektronikai profilú – cégben érdekelt, halas környékén jól ismert vállalkozó. Korábban, még az MSZP-SZDSZ-es Horn-korszakban a MOL Rt. szolnoki olajbányászati ágazatának igazgatója volt. Az olajcégtől történt viharos távozása (1995) után tulajdonos lett egy olasz autókereskedésben, majd az SZDSZ-es időkben, a helyi privatizáció során üzlettársaival a szemétszállításban, a kéményseprésben és a kábeltelevíziós ágazatban

helyezték el „megtakarításaikat”. **Böleczen Jenő** üzlettársával a *Halasi Tükör* balliberális propagandaújság tulajdonos vezetőiként a helyi sajtón is rajta tartották a kezüket. Fülöp leginkább a homokhátsági hulladékgazdálkodási projektek kapcsán került a sajtóérdeklődés középpontjába, melyek egyik végtermékét, a „Halashalomnak” elnevezett szemétheget a helyiek csak „Fülöp-högynek” nevezik. A *Perfekting Kft.* (ma *BO Mérnöki Iroda Kft.*) tulajdonosaként a Gyúrsány-kormány idején elhíresült Sukorói telekcsere név, a „Sukoró-ügy” sokat vitatott és az állam számára hátrányosnak ítélt értékbecslési folyamatának is részese volt. Az *ÁPV Rt.*-nél (tranzakciós vezérigazgató-helyettes) és a *Szerencsejáték Zrt.*-nél (igazgatósági tag) is megfordult. Veje, **Ván Barna Zuschlag János** pénznyelő ifjúsági egyesületeinek a számláit könyvelte. A családfő apa által jegyzett főbb cégek 2019-es állapot szerinti kapcsolati térképét a **18. ábra** szemlélteti.

18. ábra: A Fülöp János Róbert által jegyzett főbb cégek OPTEN kapcsolati térképe (2019. június)



Színjelölések:

Felszámolás, csődeljárás vagy kényszertörölés alatt álló cég vagy ilyen céggel kapcsolat

Regisztrált negatív információ

Negatív információ nem ismert

Törölt cég

Jelmagyarázat:

-> Tulajdonos

-> Cégjegyzésre jogosult vezető

Fülöpék „rugalmas politikai irányváltása” a 2. Orbán-kormány idején, **Bányai Gábor** FIDESZ-es országgyűlési képviselő egyesített választókerületi elnökké válását követően gyorsult fel. 2012-ben ugyanis Bányai bábáskodásával a balliberális polgármester, **Gyovai István** mellett Fülöp János Róbert fia, a mosonmagyaróvári születésű, mérnök-informatikus **Fülöp Róbert** (1979) (FIDESZ) váratlanul alpolgármester lett, majd 2014-ben még váratlanabban visszavonták a FIDESZ-KDNP hivatalos polgármesterjelöltje, a régi fideszes **Nagy Ernő** jelölését, helyette a Fülöp fiú lett a kormánypártok polgármesterjelöltje, és megválasztásával ma is Kiskunhalas polgármestere. A négy gyermekes Fülöp család másik nyertes árverező tagja, **Vánné Fülöp Teodora** (1984) a polgármester huga, a családfő üzlettárs lánya, összesen 8, aktuálisan 5 – gépjármű üzemanyag- és élelmiszer/dohányáru -kereskedelmi, biztosítási, alkuszi és üzletviteli tanácsadó, ingatlanforgalmazó, vagyionkezelési, majd a földárverések idejétől mezőgazdasági profilú – cégben érdekelt nagyvállalkozó. A család a földvásárlások előtt az agráriumban nem mutatkozott


meg. Mint láttuk inkább zömében vagyonekezeléssel, befektetési tanácsadással, hulladékgazdálkodással és kereskedelemmel foglalkoztak, amit az általuk jegyzett cégek főtevékenysége is jól mutat.



Fülöp János Róbert (1956)
mérnök-közgazdász, nagyvállalkozó – 2013
*Fotó: Rotary Club Kiskunhalas*⁶⁵



Fülöp Róbert (1979)
mérnök informatikus, polgármester – 2014
*Fotó: Kiskunhalas város honlapja*⁶⁶



Vánné Fülöp Teodóra (1984)
a polgármester huga, vállalkozó – 2014
*Fotó: Magyar Vizsla Klub Egyesület*⁶⁷



Fülöp Róbert (balra) Bányai Gábor (középen) és Kósa Lajos (jobbra) társaságában – önkormányzati választás 2014
*Fotó: 444.hu portál*⁶⁸



Fülöp Róbert (jobbra) a főtámogató Bányai Gábor (balra) társaságában – önkormányzati választás 2014
*Fotó: Halasmédia*⁶⁹

A **Fülöp család** 2 nyertes árverező tagja a mintegy 5.000 hektáron gazdálkodó, „nem baráti” cég, a Bácsalmási Agráripari Zrt.⁷⁰ által 2029-ig bérelt, árverésre bocsátott állami területekől **3 db** – közte a megyében gazdára talált 3. ill. 7. legnagyobb, 263 ill. 196 ha-os – birtoktestre tett nyertes árajánlatot **Tompa** területén. Az elnyert összes terület **470 hektár**, amely a megyében elárverezett állami földterületek **4,8%-a**. Ezzel összességében a megyei rangsor **negyedik** helyére kerültek. Együttes nyertes árajánlatuk **687 millió Ft** volt, vagyis átlagosan **1 millió 461 ezer Ft/ha** (50,8 eFt/Ak) – a megyei átlagnál (1 millió 541 ezer Ft/ha illetve 70 eFt/Ak) alacsonyabb – **áron** szerezték meg a területeket.⁷¹ Az alacsonyabb ár annál is inkább szembeűnő, hiszen az árveréseken a legértékesebb – az átlagnál lényegesen nagyobb birtoktestekhez és igen jó/kiváló termőképességű – területekhez jutottak. Nyertes árajánlatuk 2 birtoktest – 459 ha, a megszerzett területeik **98%-a** – esetében **megegyezett a kikiáltási árral**, azaz versenytársuk az árveréseken a területeik messze túlnyomó többsége esetében nem akadt. Az általuk elnyert birtoktestek átlagmérete a megyei átlagnál (15,8 ha) lényegesen nagyobb, annak közel tízszerese, **156,7! ha**. A felső-bácskai fekete földek igen jó termőképességű szántók, átlagos értékük **28,8 Ak/ha**.

⁶⁵ A Rotary Club Kiskunhalas tagjai: http://www.rotary-kiskunhalas.com/index.php?link_id=3

⁶⁶ Fülöp Róbert Kiskunhalas polgármestere: http://www.kiskunhalas.hu/fulop_robert

⁶⁷ A Magyar Vizsla Klub Egyesület területi képviselői: <http://magyarvizslaklub.hu/Teruleti-kepviselo/>

⁶⁸ 444.hu portál: <https://444.hu/2014/10/01/ismerjek-meg-a-fideszes-polgarmester-jelollet-akinel-narancssargabb-fejzel-nem-kampanyol-senki>

⁶⁹ Halasmédia: <http://halasmedia.hu/rovatok/kozelet/valtas-fueloep-robert-a-fidesz-polgarmesterjelolteje>

⁷⁰ Az 1950-ben alapított, majd 1993-ban részvénytársasággá alakított Bácsalmási Állami Gazdaság jogutóda, az MSZP-s Medgyessy-kormány (2002. május – 2004. szeptember) által 2004-ben privatizált, majd székhelyét (6430 Bácsalmás, Backnang utca 2.) 2017-ben Budapestre (1013 Budapest, Krisztina körút 32.) áthelyezett Bácsalmási Agráripari Zrt. mintegy 5.000 hektáron gazdálkodó, sertés- és tejelő szarvasmarhatenyésztő valamint növénytermesztő főprofilú, térségi integrátor „nem baráti” társaság. Döntő részben az államtól, 2029-ig, 913 Ft/Ak/év bérelti díjért bérelt területeiből 30 db birtoktestet, 2.531 ha-t bocsátottak árverésre, melyből 470 ha-t a „baráti” Fülöp családi/üzleti érdekkör tagjai szereztek meg.

⁷¹ Cégvezető „énnel” is rendelkező, tőkeerős árverezőknek – mint amilyenek a Fülöp családi/üzleti érdekkör nyertes árverező tagjai – akár ennél „drágábban” is megérhette volna elvinni egyes birtoktesteket, mert – azon túl, hogy a megemelt ár is csupán töredéke az európai 10-35 mFt/ha földáraknak – ügyes manőver segítségével, a cégeikkel fizettethetik ki frissen szerzett földjeik árát. Egyúttal páratlan lehetőség nyílik előttük arra, hogy adómentesen vegyenek ki pénzt a vállalkozásaikból.

A családi/üzleti érdekkör **nyertes árverező** tagjai, státusuk, az általuk megszerzett birtoktestek települési fekvése, száma, összterülete és az azokért ajánlott nyertes összegek tehát az alábbiak:

Fülöp János Róbert	a FIDESZ-es polgármester nagyvállalkozó apja	Tompa	2 db birtoktest	459 ha	662 mFt
Vánné Fülöp Teodora	a FIDESZ-es polgármester üzlettárs huga	Tompa	1 db birtoktest	11 ha	25 mFt
Összesen			3 db birtoktest	470 ha	687 mFt

5.) **Schieberék** (6500 Baja Zrínyi Miklós u. 30-32.)⁷² – német multimilliárdos nagyvállalkozó és jogász végzettségű, pincészet-tulajdonos magyar felesége – **382 ha** területtel a földárverési nyertes érdekeltségek megyei ranglistájának ötödik helyére kerültek. Együttes nyertes árajánlatuk nem kevesebb, mint **752! mFt** volt.

A családi/üzleti érdekeltség **2 nyertes árverező** tagja:

- **Schieber Markus Albert** (DE - 1968) (külföldi cím: DE 71560 Sulzbach/Murr, Lindenstrasse 46., árverezési lakcím 2014 óta: 6500 Baja Zrínyi Miklós u. 30-32.) – a német származású, mezőgazdasági diplomás, multimilliárdos nagyvállalkozó férj, a Baja székhelyű D-S Donauland Kft., Jabba Kft., Mátéháza Agrár Kft. és Riger Kft., továbbá a Szekszárd székhelyű Aranyfürt Kft. és Nyámánd Agrár Kft. társtulajdonos vezetője, valamint a Bátaszék székhelyű Búzakalász Mezőgazdasági Szövetkezet volt igazgató elnöke, majd a jogutód S-M Kft. társtulajdonos vezetője; (OK)
- **dr. Schieber-Horváth Anita** (1976) (6500 Baja Zrínyi Miklós u. 30-32.) – az azonos magyarországi lakcímű, magyar jogász feleség, három gyermek édesanyja, a Schieber Pincészet tulajdonosa, családi cégeik közül a szántóföldi növénytermesztő főtevékenységű Riger Kft. és S-M Kft. társtulajdonosa. (OK)

A család által jegyzett **cégek**:

- **Aranyfürt Kft.** (Cjsz.: 17 09 007998, székhely: 7100 Szekszárd, Béri Balogh Á utca 56., alakulás dátuma: 2010., jogelőd: Aranyfürt Mezőgazdasági Szövetkezet, főtevékenység: gabonaféle (kivéve: rizs), hüvelyes növény, olajos mag termesztése);
- **Bátaszéki Gabona Kft.** (Cjsz.: 17 09 004071, székhely: 7140 Bátaszék, Kossuth utca 10., alakulás dátuma: 2000., tulajdonos: Búzakalász Mezőgazdasági Szövetkezet Bátaszék majd a jogutód S-M Kft., főtevékenység: raktározás, tárolás);
- **Búzakalász Mezőgazdasági Szövetkezet Bátaszék** (Cjsz.: 17 02 000667, székhely: 7140 Bátaszék, Orbánhegyi út 1., alakulás dátuma: 1958., jogutód: S-M Kft., főtevékenység: gabonaféle (kivéve: rizs), hüvelyes növény, olajos mag termesztése);
- **D-S Donauland Kft.** (Cjsz.: 03 09 102386, székhely: 6500 Baja, Malomrév u 11., alakulás dátuma: 1993., jogutód kiválással: Daiss Agrár Kft. + Mátéháza Agrár Kft., főtevékenység: saját tulajdonú, bérelt ingatlan bérbeadása, üzemeltetése);
- **Jabba Kft.** (Cjsz.: 03 09 105633, székhely: 6500 Baja, Szentháromság tér 8-10. II. em. 6., alakulás dátuma: 1997., főtevékenység: gabonaféle (kivéve: rizs), hüvelyes növény, olajos mag termesztése);
- **Mátéháza Agrár Kft.** (Cjsz.: 03 09 117070, székhely: 6500 Baja, Szentháromság tér 8-10. II. em. 6., alakulás dátuma kiválással: 2008., jogelőd: D-S Donauland Kft., főtevékenység: gabonaféle (kivéve: rizs), hüvelyes növény, olajos mag termesztése);
- **Nyámánd Agrár Kft.** (Cjsz.: 17 09 010715, székhely: 7100 Szekszárd, Nyámánd pusztai külterület 021. hrsz., alakulás dátuma kiválással: 2015., jogelőd: D-S Donauland Kft., főtevékenység: gabonaféle (kivéve: rizs), hüvelyes növény, olajos mag termesztése);
- **Riger Kft.** (Cjsz.: 03 09 105854, székhely: 6500 Baja, Szentháromság tér 8-10. II. em. 5., alakulás dátuma: 1997., főtevékenység: gabonaféle (kivéve: rizs), hüvelyes növény, olajos mag termesztése);
- **S-M Kft.** (Cjsz.: 17 09 011324, székhely: 7140 Bátaszék, Orbánhegyi út 1., alakulás dátuma: 2017., jogelőd: Búzakalász Mezőgazdasági Szövetkezet Bátaszék, főtevékenység: gabonaféle (kivéve: rizs), hüvelyes növény, olajos mag termesztése);

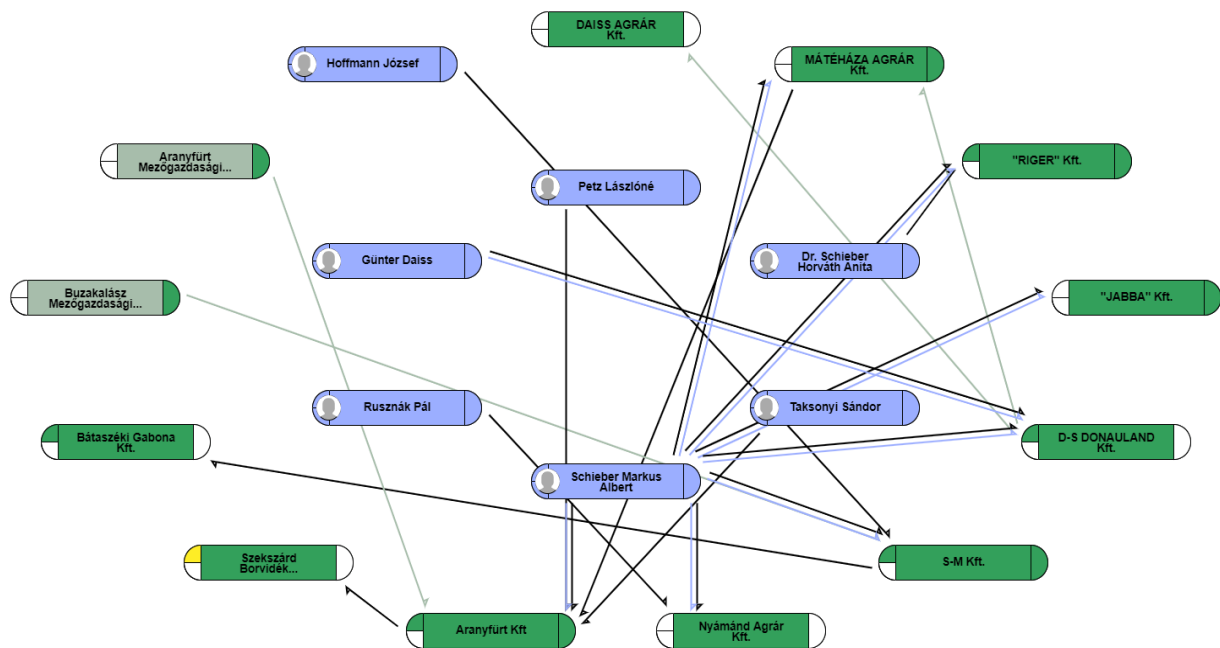
⁷²**Schieberék**: <https://borespiac.hu/2019/04/08/befejezetlen-tortenet/> <http://www.bacsiskunmegyeiugyvedikamara.hu/index.php?q=node/520> <https://www.facebook.com/anita.schieberhorvath> <http://www.mnamk.hu/fenntarto/kuratorium> <https://www.hirosveny.hu/hirek/schieber-koch-ket-jo-borbarat> <https://www.baon.hu/kozelet/helyi-kozelet/anyagi-elonvt-is-jelent-a-minosegi-termek-1825543/> <http://www.schieberpinceszeti.hu/index.php> <https://444.hu/2016/05/06/ki-kicsoda-a-leggazdagabb-magyarokrol-szolo-kiadvanybol-kitepelt-lapon> <https://vs.hu/gazdasag/osszes/tobb-megyeben-is-kulfoldi-vasarolta-a-legtobb-foldet-0118#s22> <https://www.teol.hu/tolna/kozelet-tolna/borospharra-cserelte-a-soroskorsot-476004/> <https://www.murrhardter-zeitung.de/node/455790> <https://www.nemzeticegtar.hu/riger-kft-c0309105854.html> <https://agrarium7.hu/cikkek/492-schieber-patina-borkuria> <https://www.nemzeticegtar.hu/jabba-kft-c0309105633.html> <https://www.nemzeticegtar.hu/matehaza-agrar-kft-c0309117070.html> <https://www.nemzeticegtar.hu/d-s-donauland-kft-c0309102386.html> <https://www.nemzeticegtar.hu/aranyfurt-kft-c1709007998.html> <https://www.nemzeticegtar.hu/nyamand-agrar-kft-c1709010715.html> <https://www.nemzeticegtar.hu/s-m-kft-c1709011324.html> <https://www.boraszportal.hu/beszamolok/schieber-my-lover-6223#> <https://www.delplusztv.hu/bajai-sztorik-dr-schieber-horvath-anita/>

- **Szekszárdi Borvidék Nonprofit Kft.** (Cj.sz.: 17 09 007326, székhely: 7100 Szekszárd, Tánicsics utca 3., alakulás dátuma: 2009., társtulajdonos: Aranyfürt Kft., főtevékenység: egyéb természettudományi, műszaki kutatás, fejlesztés).

Schieber Markus Albert (1968), német származású, Stuttgartban, a Hohenheim Egyetemen mezőgazdasági diplomát szerzett, Magyarországra települt kettős állampolgár, multimilliárdos – szántóföldi növénytermesztéssel és szőlészettel/borászattal foglalkozó – nagygazda, nagyvállalkozó, cégháló-tulajdonos, a száz leggazdagabb „magyar” egyike. A Schieber Pincészet – a Szekszárdi borvidék borászatainak egyike – alapító névadója, aki a Baja székhelyű D-S Donauland Kft., Jabba Kft., Mátéháza Agrár Kft. és Riger Kft., továbbá a Szekszárd székhelyű Aranyfürt Kft. és Nyámánd Agrár Kft. társtulajdonos vezetője. Emellett a Bátaszék székhelyű Búzakalász Mezőgazdasági Szövetkezet volt igazgató elnöke, majd a jogutód S-M Kft. társtulajdonos vezetője. Bajai születésű, jogász végzettségű felesége, **dr. Schieber-Horváth Anita** (1976) a Pécsi Tudományegyetem Állam- és Jogtudományi Karán szerzett 2002-ben jogászdoktori címet. Ekkor ismerkedett meg későbbi férjével, három – két fiú és egy kislány – gyermekük édesapjával. A végzés után először ügyvédként dolgozott, majd 2009 óta – növénytermesztő édesapa és szőlőművelő felmenők nyomdokain haladva – egy átvett szövetkezeti pincészetből kialakított családi pincészetük társtulajdonos vezetője. Családi cégek közül a szántóföldi növénytermesztő főtevékenységű Riger Kft. és S-M Kft. valamint a Schieber Pincészet társtulajdonosa. Borászatuk közel 30 hektáron foglalkozik szőlőtermesztéssel, területeik Szekszárd szívében, a szekszárdi történelmi borvidék kitűnő, déli fekvésű Baranya-völgy dűlőjében található. Pincészetük több pincéből áll, melyek közül kiemelkednek a Kadarka utca 100. alatt található műemléki jellegű, klasszicista stílusú, tradicionális, 200 éves múltra visszatekintő pincék, ahol egy helyen található az ősi pince, a feldolgozó, a borszaküzlet és az étterem. Az ültetvényeik többségén bordeaux-i (cabernet sauvignon, merlot és cabernet franc) fajtákat találunk, amelyekből zömében fahordós érleléssel, minőségi vörösborokat állítanak elő és forgalmazznak, de rozé boraik is egyre keresettebbek.

A családi/üzleti érdekeltség feje, Schieber Markus Albert által jegyzett főbb cégek 2019-es állapot szerinti kapcsolati térképét a **19. ábra** szemlélteti.

19. ábra: A Schieber Markus Albert által jegyzett főbb cégek OPTEN kapcsolati térképe (2019. június)



Színjelölések:

Felszámolás, csődeljárás vagy kényszertörés alatt álló cég vagy ilyen céggel kapcsolat

Regisztrált negatív információ

Negatív információ nem ismert

Törölt cég

Jelmagyarázat:

-> Tulajdonos

-> Cégjegyzésre jogosult vezető



A német-magyar nagygazda/nagyvállalkozó Schieber házaspár és szekszárdi pincészetük – 2019

Fotó: <http://www.schieberpinceszet.hu/index.php>

A német-magyar nagygazda, nagyvállalkozó család **2 nyertes árverező** tagja zömében a Bácsalmási Agráripari Zrt.⁷³ által **2029-ig**, kisebb részt a Bácsbokodi Aranykalász Zrt. által 2015-ig **bérelt** illetve bérlő nélküli, árverésre bocsátott állami területekől **6 db** – köztük a 14. (156 ha) ill. 15. (151 ha) legnagyobb – birtoktestre tett nyertes árajánlatot **Bácsalmás, Bácsbokod és Katymár** területén. Az elnyert összes terület **382 hektár**,⁷⁴ amely a megyében elárverezett állami földterületek **3,9%-a**. Ezzel összességében a megyei rangsor **ötödik** helyére kerültek. A családi/üzleti érdekeltség együttes nyertes árajánlata **752! mFt** volt, vagyis a megyei átlagnál (1 millió 541 ezer Ft/ha illetve 70 eFt/Ak) valamivel magasabb – átlagosan **1 millió 969 ezer Ft/ha** (73,8 eFt/Ak) – **áron** szerezték meg a területeket.⁷⁵ A magasabb ár azzal magyarázható, hogy az általuk elnyert birtoktestek földminősége igen jó, átlagosan **26,7 Ak/ha**, átlagmérete pedig a megyei átlagnál (15,8 ha) lényegesen nagyobb, annak hatszorosa, **63,7! ha**. Kisebbségi részt rét illetve erdő, zömében szántó művelési ágba tartoznak. Nyertes árajánlatuk 2 db kisebb birtoktest (9 ha, a megszerzett területek alig 2%-a) esetében **megegyezett a kikiáltási árral**, azaz versenytársuk ezek árverésén nem akadt. Összességében azonban 49,4%-al a kikiáltási ár fölött sikerült nyertes árajánlatot tenniük.

A család **nyertes árverező** tagjai, státusuk, az általuk megszerzett birtoktestek települési fekvése, száma, összterülete és az azokért ajánlott nyertes összegek tehát az alábbiak:

Schieber Markus Albert (Baja)	a német milliárdos nagyvállalkozó férj	Bácsbokod, Katymár	4 db birtoktest	169 ha	262 mFt
dr. Schieber-Horváth Anita (Baja)	a magyar jogász/borász üzlettárs feleség	Bácsalmás, Katymár	2 db birtoktest	213 ha	490 mFt
Összesen			6 db birtoktest	382 ha	752 mFt

⁷³ Az 1950-ben alapított, majd 1993-ban részvénytársasággá alakított Bácsalmási Állami Gazdaság jogutóda, az MSZP-s Medgyessy-kormány (2002. május – 2004. szeptember) által 2004-ben privatizált, majd székhelyét (6430 Bácsalmás, Backnang utca 2.) 2017-ben Budapestre (1013 Budapest, Krisztina körút 32.) áthelyezett Bácsalmási Agráripari Zrt., mintegy 5.000 hektáron gazdálkodó, sertés- és tejelő szarvasmarhatenyésztő valamint növénytermesztő főprofilú, térségi integrátor „nem baráti” társaság. Döntő részben az államtól, 2029-ig, 913 Ft/Ak/év bérleti díjért bérelt területeiből 30 db birtoktestet, 2.531 ha-t bocsátottak árverésre, melyből 365 ha-t a „baráti” német milliárdos nagyvállalkozó/nagygazda Schieber család tagjai szereztek meg.

⁷⁴ Schieber Markus Albert ezen túl Tolna megyében is tett a Szekszárdi Mezőgazdasági Zrt. által bérelt, Decs illetve Szekszárd közigazgatási területén található, 12,8 ha szőlő illetve legelő művelési ágú területre, 125,4 mFt összértékben nyertes árajánlatot.

⁷⁵ Cégvezető „énnel” is rendelkező, tőkeerős árverezőknek – mint amilyenek Schieberék – akár ennél „drágábban” is megérhette volna elvinni egyes birtoktesteket, mert – azon túl, hogy a megemelt ár is csupán töredéke az európai 10-35 mFt/ha földáraknak – ügyes manőver segítségével, a cégekkel fizetethetik ki frissen szerzett földjeik árát. Egyúttal páratlan lehetőség nyílik előttük arra, hogy adómentesen vegyenek ki pénzt a vállalkozásaikból.

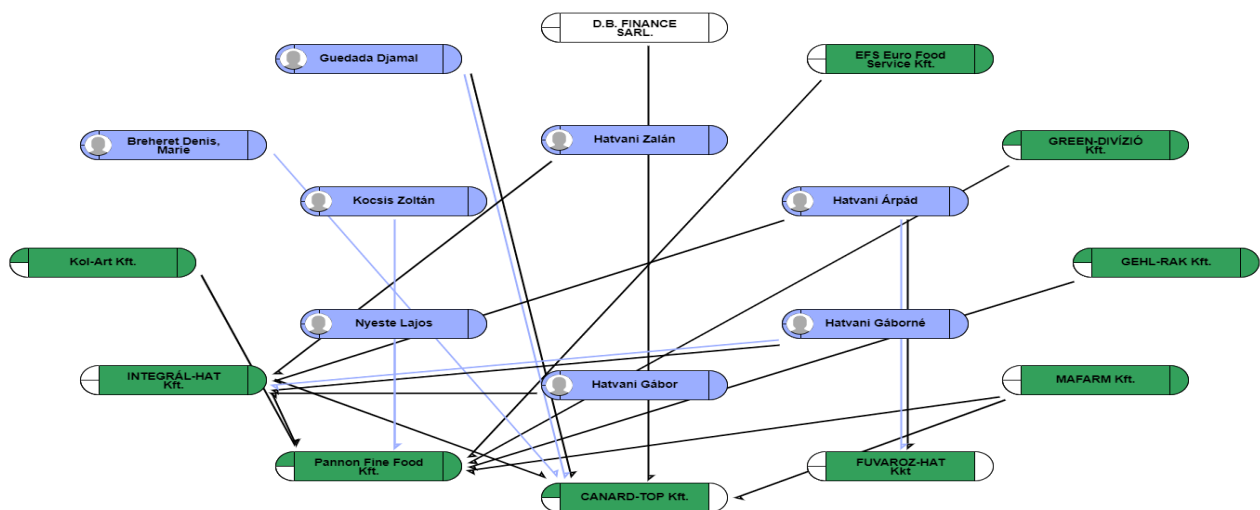
6.) **Hatvani Zalán** (1981) (6237 Kecel Vágóhid u. 13.)⁷⁶ – gazdasági agrárérnök, lovatanár, családi cégük, az *Integrál-Hat Kft.* társtulajdonosa, a *Hatvani Lovastanya* vezető munkatársa, a *Négy Láb Kesely Lovasakadémia Sportegyesület* alapító vezetője, továbbá a *Fermond Trade Kft.* és a *Szódáz-Hat Kft.* (2016-tól *Er-Win Trade-Ker Kft.*) volt alapító tulajdonosa – **342 ha** területtel⁷⁷ a földárverési nyertes érdekeltségek megyei ranglistájának hatodik helyére került. Együttes nyertes árajánlata nem kevesebb, mint **700! mFt** volt.

A nyertes és családja érdekeltségébe tartozó cégek:

- **Canard-Top Kft.** (Cj.sz.: 03 09 119403, *székhely:* 6353 Dusnok, Rákóczi utca 5., *alakulás dátuma:* 2009., *társtulajdonos:* Integrál-Hat Kft., *főtevékenység:* baromfityenyésztés);
- **Fermond Trade Kft.** (Cj.sz.: 01 09 174189, *székhely:* 6237 Kecel Vágóhid u. 17., 2013 óta – 1141 Budapest, Szugló utca 82., *alakulás dátuma:* 2007., *főtevékenység:* élelmiszer jellegű bolti vegyes kiskereskedelem);
- **Fuvaroz-Hat Kft.** (Cj.sz.: 03 03 100376, *székhely:* 6237 Kecel, Rákóczi F u 27., *alakulás dátuma:* 2000., *jogelőd:* Liget Vegyeskereskedés Gmk., *főtevékenység:* közúti áruszállítás);
- **Integrál-Hat Kft.** (Cj.sz.: 03 09 111643, *székhely:* 6237 Kecel, Rákóczi F. u. 29., *alakulás dátuma:* 2004., *főtevékenység:* baromfityenyésztés);
- **Pannon Fine Food Kft.** (Cj.sz.: 04 09 009243, *székhely:* 5900 Orosháza, Október 6 utca 8., *alakulás dátuma:* 2007., *társtulajdonos:* Integrál-Hat Kft., *főtevékenység:* hús-, baromfihús-készítmény gyártása);
- **Szódáz-Hat Kft.** (2016.tól: *Er-Win Trade-Ker Kft.*) (Cj.sz.: 03 09 124312, *székhely:* 6237 Kecel Vágóhid u. 17., 2016-tól – 6237 Kecel, Bartók Béla utca 35., *alakulás dátuma:* 2012., *főtevékenység:* üdítőital, ásványvíz gyártása, 2016-tól – személygépjármű-, könnyűgépjármű kereskedelem).

A nagyvállalkozó Hatvani család tagjai és az általuk jegyzett cégek 2019. júniusi állapot szerinti kapcsolati térképét a **20. ábra** szemlélteti.

20. ábra: A Hatvani család által jegyzett cégek OPTEN kapcsolati térképe (2019. június)



Jelmagyarázat:

- Tulajdonos
- Cégjegyzésre jogosult vezető

⁷⁶Hatvaniék és vállalkozásaik: <http://www.integralhat.hu/> <https://www.nemzeticegtar.hu/integral-hat-kft-c0309111643.html> <https://www.baon.hu/bacs-kiskun/gazdasag-bacs-kiskun/szarnyasok-szazezrevel-610968/> <https://hatvanilovastanya.iwk.hu/> <https://www.facebook.com/HatvaniLovastanyaKecel> <https://www.opten.hu/cegtar/cegbizonyitvany/0399006023> <https://www.nemzeticegtar.hu/fuvaroz-hat-kkt-c0303100376.html> <https://www.youtube.com/user/csillahatvani> <https://webcache.googleusercontent.com/search?q=cache:PStWz2k-O9EJ:https://vs.hu/gazdasag/osszes/uj-foldesurak-a-sukoroi-ertekbeclsotol-a-tanya-uj-osztrak-lakojaig-0121+&cd=14&hl=hu&ct=clnk&gl=hu>

⁷⁷Hatvani Zalán (6237 Kecel Vágóhid u. 13.) néven az árverési nyertesek NFA által közzétett listája adatainak összegzése alapján a 300 ha-os szerzési plafont meghaladó terület szerepel. Ez egyrészt akkor fordulhat elő, ha azonos néven és megegyező lakcímről több személy is nyertes árajánlatokat tett (lásd pl.: Mészáros Lőrinc felcsúti polgármester és fia esetét http://mandiner.hu/cikk/20160115_fold_meszaros_lorinc_22_eyes_fia_is_bevasarolhatott), ami azonban az NFA által közzétett személyes adatokból nem derül ki. Másrészt származhat abból is, hogy az NFA vélhetően nem tartja nyilván, hogy a különböző árverési helyeken és időpontokban adott személy mennyi földet szerzett, és így nem is zárja ki azokat az árverésről, akik már elérték ezt a 300 ha-os szerzési plafont. Végül az is elképzelhető, hogy az árverezést végrehajtó hibázott, illetve – ki tudja milyen megfontolásból – egyszerűen nem vette figyelembe a törvényben rögzített szerzési plafont. A törvényi szabályozás szerint azonban csak 300 ha alatti térmértékű területre lehet a tulajdonjogot bejegyezni, így az árverésen megszerzett terület ezt meghaladó részéről a nyertesnek le kell mondania.

Központi helyet foglal el a család vállalkozásai között a Hatvani Lovastanya⁷⁸ is, melynek szolgáltatásai: a lovagoltatás, lovastúra, lovas kocsizás, tábor, bemutatók szervezése, bértartás, szállásolás. A **Hatvani család lovas kötődése** és elhivatottsága nem új keletű. Az édesapa **Hatvani Gábor** (1951) kettes fogathajtó volt. 1985-ben Országos II helyezett, 1986-ban pedig akadályhajtásban és egyéni összetettben I helyezett. A keceli Lovas Club elnöke. Az édesanya **Hatvani Gáborné Marika** (1951) A, B és C kategóriás fogathajtó versenyek bírója és a Duna-Tisza közti régió fogathajtó szakágának elnökségi tagja. **Hatvani Zalán** (1981) gazdasági agrármérnök, másoddiplomáját a SZIE Állatorvostudományi Karán hippológus lovasanár szakon szerezte. Gyakorlott terep- és túravezető, a keceli Hagyományörző Lovaskör tagja. Lovasiskolai oktató-futószárazó képesítéssel rendelkezik. Huga, **dr. Hatvani Csilla** agrármérnök, szaporodásbiológiai szaktanácsadó, a Hatvani Lovastanya szakmai vezetője. 2014-ben ő is a SZIE Állatorvostudományi Karán ugyancsak hippológus lovasanár szakon diplomázott. 12 éves kora óta aktív lovas, gyakorlott terep- és túravezető. Lovastúra vezetői képesítéssel rendelkezik.



Hatvani Zalán (1981) gazdasági agrárérnök, lovasanár és családi vállalkozásuk, a Hatvani Lovastanya
 Fotó: <https://www.facebook.com/HatvaniLovastanyaKecel/photos/>

Hatvani Zalán (1981), a gazdasági agrárérnök, lovasanár, a Hatvani Lovastanya vezető munkatársa, a Négy Láb Kesely Lovasakadémia Sportegyesület alapító vezetője, a szülei – a nagyvállalkozó **Hatvani Gábor** (1951) és **Hatvani Gáborné** (1951) – által alapított és lakcímükre bejegyzett családi cégük, a baromfityénysző, takarmánygyártó valamint élőállat- és mezőgazdasági terményfuvarozó főprofilú Integrál-Hat Kft. társtulajdonosa. Korábban, 2012-ig a lakcímével megegyező székhelyű, élelmiszerkereskedő főtevékenységű Fermond Trade Kft. alapító tulajdonos vezetője, továbbá az üdítőital és ásványvíz gyártó Szódáz-Hat Kft. alapító tulajdonosa is volt. Családjá a víziszarnyasoktól kezdve a

⁷⁸A 2012-ben alapított Hatvani Lovastanya Kecel várostól 1 km-re, az 54-es főút mentén található. A közel 5 ha-os területen, 11 boxos istálló, téliestített karámok, tóval ellátott legelő biztosítják az itt élő lovak kényelmét. Fő tevékenységük a gyermek és felnőtt kezdő/ haladó lovasok oktatása, terep- és túralovaglás, gyermektáboroztatás és bértartás. Lovardájuk a Lovasturisztikai Szövetség minősítési rendszerében 4 patkós minősítést kapott. A lovardában a lovaglás mellett lehetőség van lovaskocsizásra, horgászatra, csónakázásra, a játszótéren pedig a legkisebbek sem unatkozhatnak. Kültéri kemencéjük és szalonnasütőgődjük, illetve a tóparti grillező igény szerint a vendégek rendelkezésére áll. Borospincéjükben saját és környék neves borászainak borai is megkóstolhatók. Az istálló fölött kialakított 2 és 3 ágyas szobákban, 20 fő számára tudnak szállást biztosítani. 11 belovagolt, levizsgáztatott lovunk várja a lovaglást, és lovaskocsikázás kedvelőit. Környékükön kiválóak a feltételek a terep- és túralovagláshoz. A szikes pusztá, a homoki legelők, ősgyepes területek, telepített erdők és szőlőültetvények, mocsaras, égerlápós természetvédelmi területek változatos útjai szinte egész évben lovagolhatók. Oktatóik – köztük az árverési nyertes Hatvani Zalán – több éves szakmai tapasztalattal, lovastúra vezetői szakképesítéssel rendelkeznek. Német és/vagy angol nyelven társalgási szinten beszélnek.

lovakig, a takarmánykeverőtől a fuvarozásig az állattenyésztés számos ágában eredményesen kipróbálta magát. Cégcsoportjuk zászlóshajója, az *Integrál-Hat Kft.* 5 milliárd forintos éves forgalma mellett bő félmilliárd forintos profitot termel, amit gondos gazda módjára újból és újból befektetnek, osztalékkifizetésnek nincs nyoma. (Megjegyzendő ugyanakkor, hogy a földárverés meghirdetése előtti pillanatig, 2015. május 31-ig egy offshore cég, a Seychelle Szigeteken bejegyzett *Lungo Enterprises Ltd.* (SC Victoria, Mahe, OT Center) is a cég tulajdonosai között volt.) Zászlóshajó cégükön keresztül egy francia érdekeltséggel együtt a *Canard-Top Kft*-nek és több más céggel együtt a *Pannon Fine Food Kft*-nek is társtulajdonosai.

A Hatvani család **nyertes árverező** tagja négy magánszemély által **2034-ig** bérelt állami földekből **Foktó, Géderlak, Kalocsa** és **Uszód** erületén meghirdetett és sikeresen elárverezett **7 db** – köztük a megyében elárverezett 20. ill. 24. legnagyobb (109 ill. 94 ha-os) – birtoktestre, összesen **342 ha** állami területre tett nyertes árajánlatot. (Megjegyzendő, hogy a törvényi szabályozás szerint csak 300 ha alatti térmértékű területre lehet a tulajdonjogot egy magánszemély számára bejegyezni, így az árverésen megszerzett terület ezt meghaladó részéről a nyertesnek le kell mondania.) Az általa elnyert terület a megyében elárverezett állami földterületek **3,5%-a**. Ezzel összességében a megyei rangsor **hatodik** helyére került. Együttes nyertes árajánlata nem kevesebb, mint **700! millió Ft** volt, vagyis a megyei átlagnál (1 millió 541 ezer Ft/ha illetve 70 eFt/Ak) magasabb – átlagosan **2 millió 43 ezer Ft/ha** (72,9 eFt/Ak) – **áron** szerezték meg a területeket.⁷⁹ A magasabb ár azzal magyarázható, hogy az általa elnyert birtoktestek földminősége igen jó, átlagosan **28 Ak/ha**, átlagmérete pedig a megyei átlagnál (15,8 ha) lényegesen nagyobb, annak több mint háromszorosa, **48,9! ha**. Kisebb részt erdő, zömében szántó illetve rét/legelő művelési ágba tartoznak. A nyertes azon **ritka árverezők közé tartozik**, akiknek az árveréseken versenytársa is akadt, és így összességében **49,1%-al a kikiáltási ár fölött** sikerült nyertes árajánlatot tennie.

A Hatvani család **nyertes árverező** tagja, az általa megszerzett birtoktestek települési fekvése, száma, területe és az azokért ajánlott nyertes összegek tehát az alábbiak:

Hatvani Zalán (Kecel) gazdasági agrárérnök, lovastanár Foktó, Géderlak, Kalocsa, Uszód 7 db birtoktest 342 ha 700 mFt

7.) Kenyeresék (6500 Baja Szt. Antal u. 87., 6347 Érsekcsanád Zrinyi Miklós utca 11/C.) – a multimilliárdos nagyvállalkozó **Kenyeres Imre Róbert** (1967)⁸⁰ azonos lakcímű közvetlen családtagja és volt üzlettárs testvére – **302 ha** területtel a földárverési nyertes érdekeltségek megyei ranglistájának hetedik helyére kerültek. Együttes nyertes árajánlatuk nem kevesebb, mint **1 milliárd 52! millió Ft** volt.

A gazdasági érdekeltség **3 nyertes árverező** üzlettárs tagja:

- **Kenyeres Edina** (1973) (6500 Baja Szt. Antal u. 87.) – a multimilliárdos **Kenyeres Imre Róbert** (1967) azonos lakcímű, ismeretlen, ill. nyilvános adatbázisokból egyértelműen nem azonosítható tevékenységű közvetlen családtagja;
- **Kenyeres Ervin** (1964) (6347 Érsekcsanád Zrinyi Miklós utca 11/C.) – a **Kenyeres Gabona Kft.** alapító tulajdonosa és a testvéreivel, a multimilliárdos **Kenyeres Imre Róberttel** (1967) és **Kenyeres Zoltánnal** (1960) együtt alapított **Mogyi Kft.** volt társtulajdonosa, a „**Kékhegy**” **Vadásztrársaság** tagja;
- **Kenyeres Imre Róbert** (1967) (6500 Baja Szt. Antal u. 87.) – multimilliárdos nagyvállalkozó, az **Agri-Ken Kft.**, a **Medgyes Kft.** és a testvéreivel, **Kenyeres Ervinnel** (1964) és **Kenyeres Zoltánnal** (1960) együtt alapított **Mogyi Kft.** társtulajdonos vezetője, e cégével a **Bácska Sütő Kft.** társtulajdonosa, továbbá tógazdaság-tulajdonos, a MAHAL Alföldi tógazdaság tagozatának tagja.

A családi/üzleti érdekkör által jegyzett **cégek**:

- **Agri-Ken Kft.** (Cj.sz.: 03 09 131416, **székhely**: 6500 Baja, Szent Antal utca 87., **alakulás dátuma**: 2018., **főtevékenység**: növénytermesztési szolgáltatás);

⁷⁹Cégvezető „**énnel**” is rendelkező, **tőkeerős árverezők**nek – mint amilyenek Hatvaniék – akár **énnel** „**drágábban**” is megérhette volna elvinni egyes birtoktesteket, mert – azon túl, hogy a megemelt ár is csupán töredéke az európai 10-35 mFt/ha földáraknak – ügyes manőver segítségével, a cégeikkel fizetethetik ki frissen szerzett földjeik árát. Egyúttal páratlan lehetőség nyílik előttük arra, hogy adómentesen vegyenek ki pénzt a vállalkozásaikból.

⁸⁰**Kenyeresék**, a multimilliárdos nagyvállalkozó család: <http://utajovobe.eu/hirek/eu-tarsadalom-es-jog/5749-ime-a-magyar-milliardosdinasztiak> <https://sugopart.hu/magazin/bajaiak-az-orszag-leggazdagabb-milliardosai-kozt> <https://www.facebook.com/edina.kenyeres.1> <https://magyarnemzet.hu/archivum/gazdasag-archivum/rejtelyes-milliomosok-is-licitaltak-a-foldarveresen-3957947/> <http://www.medgyeskft.hu/news.php> <https://www.nemzeticegtar.hu/mogyi-kft-c0309000512.html> <https://www.nemzeticegtar.hu/agri-ken-kft-c0309131416.html> <https://www.nemzeticegtar.hu/medgyes-kft-c0409002637.html> http://www.magyarhal.hu/uploads/files/eves-jelentes/2015_jelentes.pdf <https://www.nemzeticegtar.hu/kenyeres-gabona-kft-c0309125180.html> <http://www.kekhegyivt.hu/> <https://mogyi.com/hu/info.html> <http://onlinetudakozo.hu/kereses.php?cegnev=Mogyi+Kft>

- **Bácska Sütő Kft.** (Cjsz.: 03 09 103049, székhely: 6500 Baja, Keleti krt 4., alakulás dátuma: 1994., jogelődök: Bácska Sütő Kft. + Bokodi Sütő Kft. + Pékáru Sütő Kft., főtevékenység: tartósított lisztes áru gyártása);
- **Kenyeres Gabona Kft.** (Cjsz.: 03 09 125180, székhely: 6347 Érsekcsanád, Zrínyi Miklós utca 11/C., alakulás dátuma: 2012., főtevékenység: raktározás, tárolás);
- **Medgyes Kft.** (Cjsz.: 04 09 002637, székhely: 5666 Medgyesegyháza, Tanya 82., alakulás dátuma: 1994., főtevékenység: egyéb gyümölcs-, zöldségfeldolgozás, -tartósítás);
- **Mogyi Kft.** (Cjsz.: 03 09 110186, székhely: 6448 Csávoly, Petőfi u 29., alakulás dátuma: 1990., jogelődök: Káen Kft. + Rudinpex Kft., főtevékenység: egyéb gyümölcs-, zöldségfeldolgozás, -tartósítás).



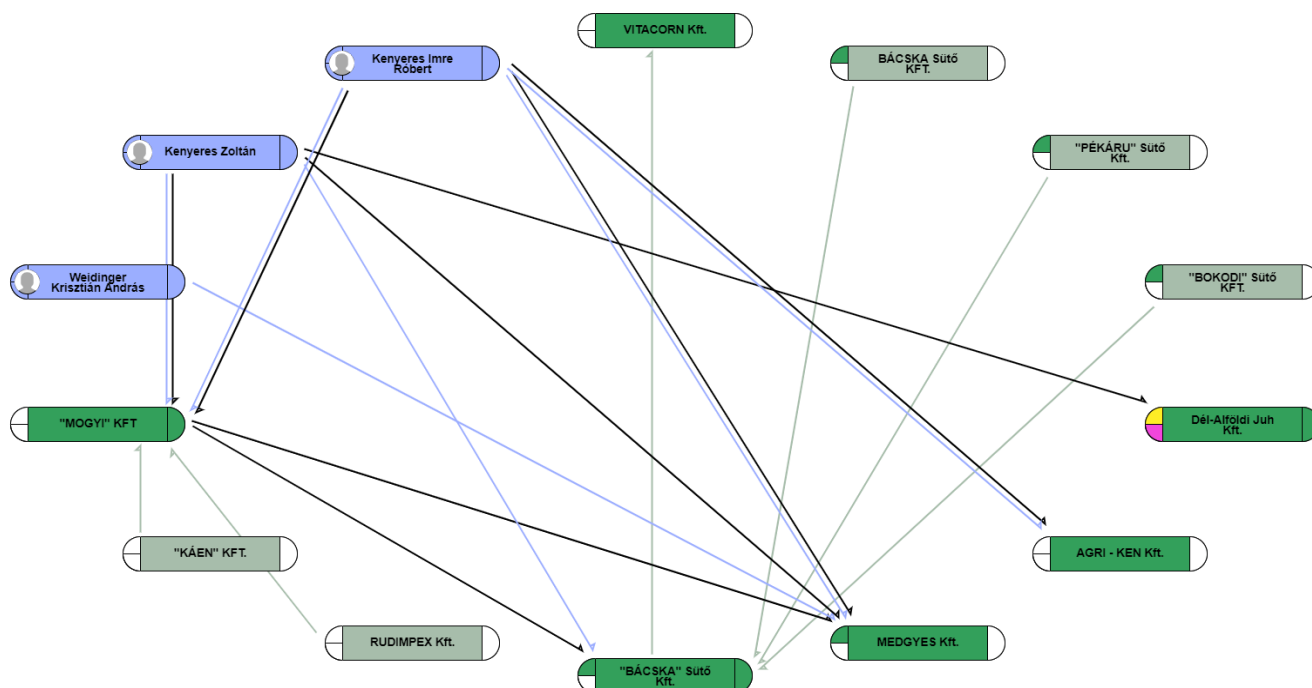
Mogyi Kft.

Fotó: <http://onlinetudakozo.hu>

A **Kenyeres fivérek** 1990-ben alapították ma is zászlóshajó cégüket, a sokak számára ismerősen csengő **Mogyi Kft.**-t. Az olajos magvak pörkölésével, csomagolásával és forgalmazásával foglalkozó cég, amelyet ma a testvérek közül ketten, Imre és Zoltán továbbra is vezet és tulajdonol, Magyarország mellett Lengyelországban, Olaszországban, Oroszország, Romániában, Szerbiában és Szlovákiában is rendelkezik leányvállalattal. A kezdetben 5 alkalmazottal működő cég mára már több mint 800 főt foglalkoztat. Termékeit már 27 országban forgalmazzák, Magyarországon pedig 70% körüli piaci részesedéssel abszolút piacvezető szerepet tölt be. 2015-re árbevétele meghaladta a 25 MrdFt-t. A cégcsoport becsült értéke 2015-ben 21,8 MrdFt, 2016-ban pedig 27,9 MrdFt volt, ami alapján a *Forbes Magazin* a tulajdonos Kenyereseket Magyarország 33 leggazdagabb családjá közé sorolta. Egy másik kiadvány, „A 100 leggazdagabb magyar” 2017-es listáján a Kenyeres fivérek az 59. helyen szerepelnek.

A Kenyeresék által jegyzett főbb cégek 2019. júniusi állapot szerinti kapcsolati térképét a **21. ábra** szemlélteti.

21. ábra: A Kenyeres család által jegyzett főbb cégek OPTEN kapcsolati térképe (2019. június)



Színjelölések:

Felszámolás, csődeljárás vagy kényszertörlés alatt álló cég vagy ilyen céggel kapcsolat

Regisztrált negatív információ

Negatív információ nem ismert

Törölt cég

Jelmagyarázat:

→ Tulajdonos

→ Cégjegyzésre jogosult vezető

A multimilliárdos nagyvállalkozó Kenyeres család tagjai, **Kenyeres Imre Róbert** (1967), az *Agri-Ken Kft.*, a *Medgyes Kft.* és a testvéreivel, az ugyancsak árverési nyertes **Kenyeres Ervinnel** (1964) és **Kenyeres Zoltánnal** (1960) együtt alapított *Mogyi Kft.* társtulajdonos vezetője, e cégükkel egyúttal a *Bácska Sütő Kft.* társtulajdonosai. A családi/üzleti érdekkör legnagyobb árverési nyertes tagja **Kenyeres Edina** (1973), **Kenyeres Imre Róbert** (1967) azonos lakcímu – ismeretlen, ill. nyilvános adatbázisokból egyértelműen nem azonosítható tevékenységű – közvetlen családtagja.

A családi/üzleti érdekkör **3 nyertes árverező** tagja egy magánszemély által 2032-ig bérelt illetve bérlő nélküli, árverésre bocsátott állami földekből **3 db** – közte a megyében gazdára talált legnagyobb, 292! ha-os – birtoktestre tett nyertes árajánlatot **Baja, Érsekcsabád és Mátételke** területén. Az elnyert összes terület **302 hektár**, amely a megyében elárverezett állami földterületek **3,1%-a**. Ezzel összességében a megyei rangsor **hetedik** helyére kerültek. Együttes nyertes árajánlatuk nem kevesebb, mint **1 milliárd 52 millió! Ft** volt, vagyis a megyei átlagnál (1 millió 541 ezer Ft/ha illetve 70 eFt/Ak) lényegesen magasabb – átlagosan **3 millió 489 ezer Ft/ha** (123,1 eFt/Ak) – **áron** szerezték meg a területeket.⁸¹ A magasabb ár azzal magyarázható, hogy az általuk elnyert birtoktestek földminősége igen jó, átlagosan **28,5 Ak/ha**, átlagmérete pedig a megyei átlagnál (15,8 ha) lényegesen nagyobb, annak több mint hatszorosa, **100,5! ha**, és zöme – 292 ha – **igen értékes, bérlő nélküli erdőterület**. A nyertes érdekkör azon **ritka árverezők közé tartozik**, akiknek az árveréseken a legnagyobb birtoktest esetében versenytársuk is akadt, és így összességében **149,9%-al a kikiáltási ár fölött** sikerült nyertes árajánlatot tenniük.

A családi/üzleti érdekkörhöz tartozó nyertes árverezők, státusuk, az általuk megszerzett birtoktestek települési fekvése, száma, összterülete és az azokért ajánlott nyertes összegek tehát az alábbiak:

Kenyeres Edina (Baja)	a nagyvállalkozó azonos lakcímu családtagja	Mátételke	1 db birtoktest	292 ha	1.040 mFt
Kenyeres Ervin (Érsekcsanád)	a nagyvállalkozó üzlettárs testvére	Érsekcsanád	1 db birtoktest	5 ha	3 mFt
Kenyeres Imre Róbert (Baja)	a milliárdos nagyvállalkozó	Baja	1 db birtoktest	5 ha	9 mFt
Összesen			3 db birtoktest	302 ha	1.052 mFt

8.) Platón Párt (6000 Kecskemét Palló Imre utca 40.)⁸² – több közös cégben érdekelt **üzlet/élettárs vezetői**, elnöke és alelnöke – **279 ha** területtel a földárverési nyertesek megyei ranglistájának nyolcadik helyére kerültek. Együttes nyertes árajánlatuk **278 mFt** volt.

A családi/üzleti/politikai érdekkör **2 nyertes árverező** tagja:

- **Reketyei Szilvia** (1981) (6000 Kecskemét Erdő u 13.) – közgazdász, jogász, a *Platón Párt* elnöke, a lakcímevel megegyező székhelyű *Gazdasági Innovációs Iroda Kft.* és *Számviteli Innovációs Iroda Kft.* tulajdonos vezetője, valamint **Vázsonyi Miklóssal** (1978) közös cégeik, a *Hungarian Innovation Network Nonprofit Kft.*, az *Információ- és Tudásmenedzsment Bt.* továbbá a *Vázsonyi-Villamosmérnöki Kft.* volt társtulajdonos vezetője;
- **Vázsonyi Miklós** (1978) (6000 Kecskemét Palló I u 40.) – mérnök, jogász, vállalkozó, a lakcímevel megegyező székhelyű *Platón Párt* alelnöke. A *Vázsonyi Kft.*, a *Gazdasági Innovációs Iroda Kft.*, a *Pénzügyi Innovációs Iroda Kft.*, a *Számviteli Innovációs Iroda Kft.* továbbá a **Reketyei Szilviával** (1981) volt közös cégeik, a *Hungarian Innovation Network Nonprofit Kft.*, az *Információ- és Tudásmenedzsment Bt.* és a *Vázsonyi-Villamosmérnöki Kft.* tulajdonos vezetője, emellett a *Risc Solution Pénzügyi és Informatikai Kft.* társtulajdonosa.

Az érdekkör tagjai által jegyzett **cégek** (22. ábra):

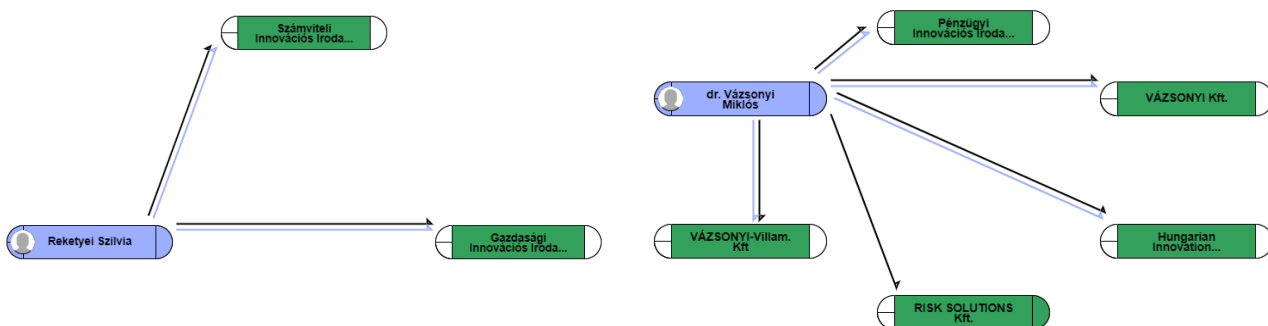
- **Gazdasági Innovációs Iroda Kft.** (Cj.sz.: 03 09 123086, *székhely*: 6000 Kecskemét, Erdő utca 13., *alakulás dátuma*: 2011., *főtevékenység*: társadalomtudományi, humán kutatás, fejlesztés);

⁸¹Cégvezető „énnel” is rendelkező, tőkeerős árverezőknek – mint amilyenek Kenyeresék – akár ennél „drágábban” is megérhette volna elvinni egyes birtoktesteket, mert – azon túl, hogy a megemelt ár is csupán töredéke az európai 10-35 mFt/ha földáraknak – ügyes manőver segítségével, a cégekkel fizetethetik ki frissen szerzett földjeik árát. Egyúttal páratlan lehetőség nyílik előttük arra, hogy adómentesen vegyenek ki pénzt a vállalkozásaikból.

⁸²**Platón Párt** és *üzletitárs vezetői*: <http://www.platonpart.hu/> http://platonpart.hu/public/engedely/20170221_ELN_Torvenyszek_bejegyzo_vegzes.pdf <https://index.hu/belfold/2017/11/24/platon-part-kepviselo-allashirdetes-vazsonyi-miklos-reketyei-szilvia/> <https://www.facebook.com/miklos.vazsonyi> http://platonpart.hu/public/ismerteto/Tarsadalmi_Szerzodes.pdf http://www.urvilag.hu/almuk/a_vilagur/20100917_pulit_a_holdra <https://www.vg.hu/vallalatok/programmal-helyettesitenek-a-konyvelot-445484/> <http://www.mkoe.hu/CMNewsViewNews.php?cmnewsid=MKOEeda7b2d88c2019ab294aa8bf8a5d9973> <https://www.baon.hu/bacs-kiskun/kozelet-bacs-kiskun/anyakonyvi-hirek-484146/> <https://keol.hu/kecskem-et-bacs/kecskemeti-anyakonyvi-hirek-2015-04-01-2015> <https://keol.hu/kecskem-et-bacs/kecskemeti-anyakonyvi-hirek-201801-het> <https://www.facebook.com/miklos.vazsonyi/about?lst=100007041614220%3A585263265%3A1554504758> <https://www.nemzeticegtar.hu/szamviteli-innovacios-iroda-kft-c0309126425.html> <https://www.nemzeticegtar.hu/gazdasagi-innovacios-iroda-kft-c0309123086.html> <https://www.nemzeticegtar.hu/vazsonyi-villamosmernoki-kft-c0109939211.html>

- **Hungarian Innovation Network Nonprofit Kft.** (Cjsz.: 01 09 948918, székhely: 1094 Budapest, Viola u 13-15. A. ép. 1. em. 105., alakulás dátuma: 2010., főtevékenység: egyéb természettudományi, műszaki kutatás, fejlesztés);
- **Információ- és Tudásmenedzsment Bt.** (Cjsz.: 01 06 770835, székhely: 1077 Budapest, Rottenbiller utca 1. 2. em. 12., alakulás dátuma: 2000., főtevékenység: információ-technológiai szaktanácsadás);
- **Pénzügyi Innovációs Iroda Kft.** (Cjsz.: 03 09 126426, székhely: 6000 Kecskemét, Palló I utca 40., alakulás dátuma: 2013., főtevékenység: társadalomtudományi, humán kutatás, fejlesztés);
- **Risc Solution Pénzügyi és Informatikai Kft.** (Cjsz.: 01 09 709709, székhely: 1121 Budapest, Karthauzi utca 26., alakulás dátuma: 2002., főtevékenység: üzletviteli, egyéb vezetési tanácsadás);
- **Számviteli Innovációs Iroda Kft.** (Cjsz.: 03 09 126425, székhely: 6000 Kecskemét, Erdő utca 13., alakulás dátuma: 2013., főtevékenység: társadalomtudományi, humán kutatás, fejlesztés);
- **Vázsonyi-Villamosmérnöki Kft.** (Cjsz.: 01 09 939211, székhely: 1094 Budapest, Viola u 13-15. A. ép. 1. em. 105., alakulás dátuma: 2010., főtevékenység: egyéb villamos berendezés gyártása);
- **Vázsonyi Kft.** (Cjsz.: 03 09 113157, székhely: 6000 Kecskemét, Palló Imre utca 40., alakulás dátuma: 2005., főtevékenység: információ-technológiai szaktanácsadás).

22. ábra: A Platón Párt üzlet/élettárs vezetői által jegyzett főbb cégek OPTEN kapcsolati térképe (2019. június)



Jelmagyarázat:

→ Tulajdonos

→ Cégjegyzésre jogosult vezető

A **Platón Pártot** 2016 novemberében Kecskemét székhellyel és országos hatókörrel 10 tag alapította. Első kecskeméti illetőségű vezetői egyben üzlet/élettársak. A párt elnöke **Reketyei Szilvia** (1981) közgazdász, jogász, három gyermekes családanya, a lakcímével megegyező székhelyű két saját cég tulajdonos vezetője, valamint az alelnökkel közös cégeik volt társtulajdonos vezetője. A párt alelnöke **Vázsonyi Miklós** (1978), mérnök, jogász, vállalkozó, három gyermekes családapa, négy saját illetve a pártelnökkel volt közös cég tulajdonos vezetője, és egy további cég társtulajdonosa. Cégeik főprofilja a humán, társadalom-/természettudományi és műszaki K+F valamint üzletviteli, gazdasági/pénzügyi, információ-technológiai illetve vezetési szaktanácsadás területeire terjed ki. A pár a 2018-as országgyűlési választáson végül nem indult, a 2019-es EP választásokra pedig nem sikerült a 20.000 ajánlást összegyűjteniük.



A Platón Párt az EP választáson – 2019

Fotó: <https://www.facebook.com/platonpart/>



dr. Reketyei Szilvia elnök és dr. Vázsonyi Miklós alelnök

Fotó: <http://www.platonpart.hu/>

A Platón Párt üzlet/élettárs vezetői **2 db** – köztük a megyében elérvezett **4. legnagyobb**, 232 ha-os, a *Tiszaalpári Agrárgazdaság Kft.* által 2019-ig bérelt – birtoktestre tettek nyertes árajánlatot **Kiskunfélegyháza** területén. Az elnyert összes terület **279 hektár**, amely a megyében elérvezett állami földterületek **2,9%-a**. Ezzel összességében a megyei rangsor **nyolcadik** helyére kerültek. Együttes nyertes árajánlatuk **278 millió Ft** volt, vagyis a megyei átlagtól (1 millió 541 ezer Ft/ha illetve 70 eFt/Ak) eltérő – átlagosan **997 ezer Ft/ha** (94,8 eFt/Ak) – **áron** szerezték meg a területeket.⁸³ Az általuk elnyert birtoktestek földminősége igen gyenge, átlagosan **10,5 Ak/ha**, zömében rét/legelő, kisebb rész szántó, átlagmérete viszont a megyei átlagnál (15,8 ha) lényegesen nagyobb, annak közel kilencszerese, **138,5! ha**. A nyertes érdekkör azon **ritka árverezők közé tartozik**, akiknek az árveréseken a legnagyobb birtoktest esetében versenytársuk is akadt, és így összességében **79%-al a kikiáltási ár fölött** sikerült nyertes árajánlatot tenniük.

A politikai/üzleti/családi érdekkör **2 nyertes árverező** tagja, az általuk megszerzett birtoktestek települési fekvése, száma, összterülete és az azokért ajánlott összegek tehát az alábbiak:

Reketyei Szilvia (Kecskemét)	az üzlet/élettárs, közgazdász, jogász pártelnök	Kiskunfélegyháza	1 db birtoktest	47 ha	25 mFt
Vázsonyi Miklós (Kecskemét)	az üzlet/élettárs, mérnök, jogász párt-alelnök	Kiskunfélegyháza	1 db birtoktest	232 ha	253 mFt
Összesen			2 db birtoktest	279 ha	278 mFt

9.) Hómanék (6239 Császártöltés Akácfa u. 14.)⁸⁴ – anya és azonos lakcímű gyermekei, mezőgazdasági termelő, terménykereskedő, építő, áru fuvarozó és szolgáltató nagyvállalkozó család üzlettárs tagjai – **226 ha** területtel a földárverési nyertes érdekeltségek megyei ranglistájának kilencedik helyére kerültek. Együttes nyertes árajánlatuk **321 mFt** volt.

Az üzleti/családi érdekeltség **4 nyertes árverező** tagja:

- **Hóman István** (1979) – a legidősebb fiú, családi cégeik, a mezőgazdasági termelő, terménykereskedő, áru fuvarozó és szolgáltató *IMZ Kft.* és *Pandvár Kft.* társtulajdonos vezetője;
- **Hóman Istvánné** (1959) – az édesanya, családi cégeik, a mezőgazdasági termelő, terménykereskedő, építő, áru fuvarozó és szolgáltató *IMZ Kft.* és *Pandvár Kft.* alapító társtulajdonos vezetője, továbbá az *Öreghegy Szőlőbirtok Kft.* társtulajdonosa;
- **Hóman Mária** (1982) – a lánygyermek, családi cégük, a mezőgazdasági termelő, terménykereskedő, építő, áru fuvarozó és szolgáltató *IMZ Kft.* társtulajdonos vezetője;
- **Hóman Zoltán** (1990) – a fiatalabb fiú, családi cégük, a mezőgazdasági termelő, terménykereskedő, építő, áru fuvarozó és szolgáltató *IMZ Kft.* társtulajdonosa.

Az üzleti érdekkör által jegyzett **cégek**:

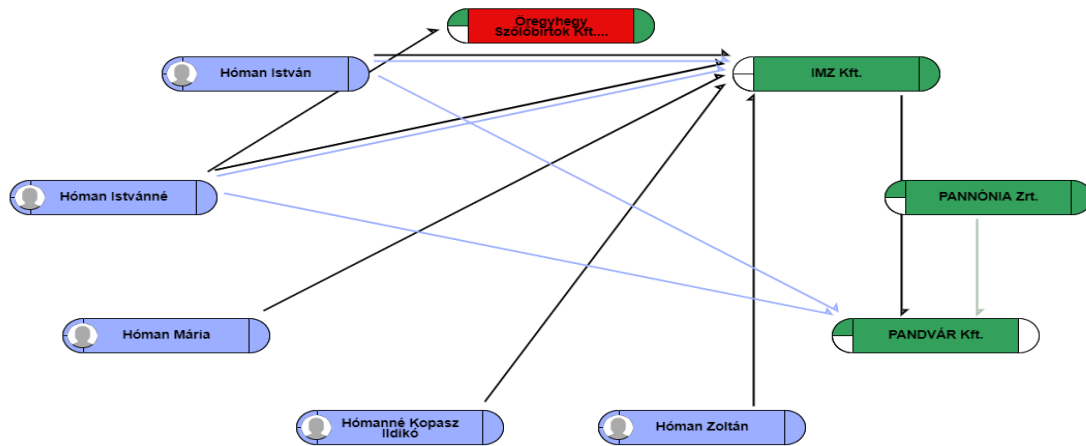
- **IMZ Kft.** (Cjsz.: 03 09 115186, *székhely*: 6344 Hajós, külterület 010/3 hrsz., *alakulás dátuma*:2007., *főtevékenység*: gabona, dohány, vetőmag, takarmány nagykereskedelme);
- **Öreghegy Szőlőbirtok Kft.** (Cjsz.: 03 09 112388, *székhely*: 6344 Hajós Pincefalu, Jánoshalmi utca 2., *alakulás dátuma*:2005., *főtevékenység*: szőlőbor termelése);
- **Pandvár Kft.** (Cjsz.: 03 09 128691, *székhely*: 6344 Hajós, külterület 010/3 hrsz., *alakulás dátuma*:2012., *jogelőd*: Pannónia Zrt., *főtevékenység*: gabonaféle (kivéve: rizs), hüvelyes növény, olajos mag termesztése);
- **Pannónia Zrt.** (Cjsz.: 17 10 001229, *székhely*: 7150 Bonyhád, Zrínyi M. utca 3., *alakulás dátuma*:2001., *jogelődök*: Pannónia Halászati Kft. + Pannónia Mezőgazdasági Szövetkezet, *jogutód* kiválással: Pannónia Állattenyésztő Kft. + Pandvár Kft., *főtevékenység*: növénytermesztési szolgáltatás).

A Hómanék által jegyzett cégek 2019. júniusi állapot szerinti kapcsolati térképét a **23. ábra** szemlélteti.

⁸³Cégvezető „énnel” is rendelkező, tőkeerős árverezőknek – mint amilyenek a Platón Párt vezetői – akár ennél „drágábban” is megérhette volna elvinni egyes birtoktesteket, mert – azon túl, hogy a megemelt ár is csupán töredéke az európai 10-35 mFt/ha földáraknak – ügyes manőver segítségével, a cégekkel fizetethetik ki frissen szerzett földjeik árát. Egyúttal páratlan lehetőség nyílik előttük arra, hogy adómentesen vegyenek ki pénzt a vállalkozásaikból. (Vázsonyi később arról nyilatkozott, hogy az árverésen elnyert területet kedvezményes állami hitellel kívánták megvásárolni, ám az üzlet végül nem jött létre, mert egy helyi gazdálkodó – élve elővásárlási jogával – elvitte előlük a területeket.)

⁸⁴Hómanék: <https://www.facebook.com/pages/category/Agriculture/IMZ-Kft-238279856734701/> <https://www.nemzeticegtar.hu/imz-kft-c0309115186.html> <https://www.ceginformacio.hu/cr9315998913> <https://soforallas.com/allasok/allashirdetes-tehergepkocsi-vezeto-ce-2/> https://www.agroinform.hu/aprohirdetes_adatlap/allas/egyeb-mezogazdasagi-munka/allashirdetes-mezogazdasagi-muveletiranyito/h_6862002 https://www.agroinform.hu/aprohirdetes_adatlap/allas/allattenyeszto-allatgondozo-munka/allashirdetes-allatgondozo/h_6861006 http://old.magzrt.hu/index.php?option=com_content&view=article&id=2595:az-imz-mg-ker-es-szolj-kft-sikeres-projektje-az-uj-szechenyi-terv-kereten-beluel&catid=24:sajtokozlemenyek&Itemid=104 <https://www.nemzeticegtar.hu/pandvar-kft-c1709009574.html>

23. ábra: A Hóman család által jegyzett cégek OPTEN kapcsolati térképe (2019. június)



Színjelölések:

Felszámolás, csődeljárás vagy kényszertörlesztés alatt álló cég vagy ilyen céggel kapcsolat

Regisztrált negatív információ

Negatív információ nem ismert

Törölt cég

Jelmagyarázat:

-> Tulajdonos

-> Cégjegyzésre jogosult vezető



A Hóman család zászlóshajó cége, (a testvérek keresztnévei kezdőbetűjéből alkotott mozaikszó), az IMZ Kft.

Fotó: <https://www.facebook.com/IMZ-Kft-238279856734701/>

A családi/üzleti érdekkör **4 nyertes árverező** tagja 5 cég és 9 magánszemély által **2015-2036-ig** bérelt továbbá bérlő nélküli állami földekből **Császártöltés, Dusnok, Hajós, Homokmégy, Kalocsa, Miske, Nemesnádudvar** és **Szalmár** területén meghirdetett **28! db** birtoktestre, összesen **226 ha** területre nyertes árajánlatot tett. Az általuk elnyert összes terület a megyében elárverezett állami földterületek **2,3%-a**. Ezzel összességében a megyei rangsor **kilencedik** helyére kerültek. A Hóman család tagjainak együttes nyertes árajánlata **321 millió Ft** volt, vagyis a megyei átlagnál (1 millió 541 ezer Ft/ha illetve 70 eFt/Ak) valamivel alacsonyabb – átlagosan **1 millió 419 ezer Ft/ha** (63,4 eFt/Ak) – **áron** szerezték meg a területeket.⁸⁵ Az általuk elnyert birtoktestek földminősége jó, átlagosan **22,4 Ak/ha**, zömében szántó illetve ré/legelő, kisebb részt erdő, átlagmérete viszont a megyei átlagnál (15,8 ha) lényegesen kisebb, annak alig fele, **8,1! ha**. A nyertes érdekkör azon **ritka árverezők közé tartozik**, akiknek az árveréseken – 13 db birtoktest esetében – versenytársuk is akadt, és így összességében **7,9%-al a kikiáltási ár fölött** sikerült nyertes árajánlatot tenniük.

A császártöltési nagyvállalkozó Hóman család nyertes árverező tagjai, az általuk megszerzett birtoktestek települési fekvése, száma, összterülete és az azokért ajánlott nyertes összegek tehát az alábbiak:

Hóman István	a legidősebb fiú, családi cégek társtulajdonos vezetője	7 település	15 db birtoktest	71 ha	84 mFt
Hóman Istvánné	az anya, családi cégek alapító társtulajdonos vezetője	Nemesnádudvar	2 db birtoktest	6 ha	7 mFt
Hóman Mária	a lánygyermek, egyik családi cégük társtulajdonos vezetője	5 település	10 db birtoktest	145 ha	224 mFt
Hóman Zoltán	a fiatalabb fiú, egyik családi cégük társtulajdonosa	Császártöltés	1 db birtoktest	4 ha	6 mFt
Összesen			28 db birtoktest	261 ha	321 mFt

⁸⁵Cégvezető „énnel” is rendelkező, tőkeerős árverezőknek – mint amilyenek Hómanék lehetnek – akár ennél „drágábban” is megérhette volna elvinni egyes birtoktesteket, mert – azon túl, hogy a megemelt ár is csupán töredéke az európai 10-35 mFt/ha földáraknak – ügyes manőver segítségével, a cégekkel fizetethetik ki frissen szerzett földjeik árát. Egyúttal páratlan lehetőség nyílik előttük arra, hogy adómentesen vegyenek ki pénzt a vállalkozásaikból.

10.) **Kerényiék** (6430 Bácsalmás Kossuth L. u. 85.)⁸⁶ – pedagógus anyja és azonos lakcímű, egyéni mezőgazdasági vállalkozó fia, családi cégük, a korábban fatömegcikk gyártó, kereskedő, ma főleg vendéglátó profilú Jusifa Fafaragó Kft. és az általa üzemeltetett Sárga Csikó Étterem és Panzió társtulajdonosai – **217 ha** területtel a földárverési nyertes érdekeltségek megyei ranglistájának tizedik helyére kerültek. Együttes nyertes árajánlatuk **333 mFt** volt.

A családi/üzleti érdekelttség **2 nyertes árverező** tagja:

- **Kerényi Csaba** (1980) – a mezőgazdasági vállalkozó fiú, családi cégük, a fatömegcikk gyártó, kereskedő illetve ma főleg vendéglátó főprofilú Jusifa Fafaragó Kft. valamint az általa üzemeltetett Sárga CsikóÉtterem és Panzió és 2018-ig a Bácsalmási Olajos Mag Kft. társtulajdonosa, továbbá 2007-2008 között az akkor lakcímével megegyező székhelyű Bács-Kerfo Kft. társtulajdonos ügyvezetője;
- **Kerényiné Szalai Katalin** (1958) – a pedagógus pályán 34 évet eltöltött édesanyja, a Hunyadi János Gimnázium és Szakiskola 18 éven át volt igazgatója, családi cégük, a Jusifa Fafaragó Kft. által üzemeltetett Sárga CsikóÉtterem és Panzió társtulajdonosa.

A Kerényi család nyertes árverező tagjai által jegyzett **cégek**:

- **Bácsalmási Olajos Mag Kft.** (Cjsz.: 03 09 113701, székhely: 6500 Baja, Széchenyi utca 10., alakulás dátuma:2006., főtevékenység: gabona, dohány, vetőmag, takarmány nagykereskedelme);
- **Bács-Kerfo Kft.** (Cjsz.: 08 09 017626, székhely: 2007-2008 között – 6430 Bácsalmás Kossuth L. u. 85., 2009-től – 9026 Győr, Bácsai u. 150/A., alakulás dátuma:1993., főtevékenység: gabona, dohány, vetőmag, takarmány nagykereskedelme);
- **Jusifa Fafaragó Kft.** (Cjsz.: 03 09 101395, székhely: 6430 Bácsalmás, Gr. Széchenyi I u 79., alakulás dátuma: 1992., főtevékenység: 2007-ig – fatömegcikk gyártása, 2007-től – éttermi, mozgó vendéglátás).

A Kerényi családnak két tagja lett nyertes az állami földárveréseken. Egyikük, a pedagógus pályán 34 évet eltöltött édesanyja, **Kerényiné Szalai Katalin** (1958) 32 éven át volt a bácsalmási Hunyadi János Gimnázium és Szakiskola tanára, ebből 18 éven át annak igazgatója. Ma családi cégük, a vendéglátó főprofilú Jusifa Fafaragó Kft. által üzemeltetett Sárga CsikóÉtterem és Panzió társtulajdonosa. Fia, **Kerényi Csaba** (1980), családi cégük, a korábban fatömegcikk gyártó, kereskedő, ma elsősorban vendéglátó főtevékenységű Jusifa Fafaragó Kft. valamint az általa üzemeltetett Sárga Csikó Étterem és Panzió társtulajdonosa. 2018-ig a Bácsalmási Olajos Mag Kft. társtulajdonosa, továbbá 2007-2008 között az akkor lakcímével megegyező székhelyű Bács-Kerfo Kft. társtulajdonos ügyvezetője is volt. Ma – a vendéglátós családi vállalkozásuk társtulajdonosi pozícióján túl – egyéni mezőgazdasági vállalkozó.



A Kerényi család vendéglátós vállalkozása, a Sárga Csikó Étterem és Panzió

Fotó: <http://www.sargacsiko.hu/>

A vendéglátós főtevékenységük család tulajdonában lévő **Sárga Csikó Étteremet és Panziót** 1923-ban Rudics János kocsmáros és állatkereskedő építette lakásnak, ivónak, kaszinónak és mézszárszéknek. A rezesbandával gyakran játszatta a "Sárga a csikó, sárga a nyereg rajta" kezdetű kedvenc nótáját, melyről a Bácsalmás központjában elhelyezkedő **éttermük** is a nevét kapta. Az étterem a hét minden napján várja vendégeit, akik a napi menü kívül tradicionális magyaros ételeik széles kínálatából is választhatnak. A helyszín kiválóan megfelel falusi hangulatú lakodalmak és más rendezvények (fogadások, ballagási ebédek, vacsorák, csapatépítő tréningek, bállok) megtartására. Az étterem

⁸⁶**Kerényiék**: https://www.infobel.com/hu/hungary/kerenyi_csaba/bacsalmas/HU100208361/businessdetails.aspx <http://www.jusifa.hu/> <http://www.sargacsiko.hu/> <https://www.nemzeticegter.hu/jusifa-fafarago-kft-c0309101395.html> <http://jusifafafarago-c.cegbongeszo.hu/> <http://jusifafafaragokft.kozuleti.com/> <http://www.iskolaklistaja.eu/iskola/126-hunyadi-janos-gimnazium-es-szakiskola/> <https://www.antikvarium.hu/konyv/a-bacsalmasi-hunyadi-janos-gimnazium-50-eves-jubileumi-emlekkonyve-1953-2003-743757>

nagyterme akár 250 fős családi és vállalati rendezvények lebonyolítására is alkalmas. A nyári hónapokban a befogadóképesség a kerthelyiségben további 50 fővel bővül. Kisebb találkozók, összejövetelek, termékbemutatók megrendezésére az elkülöníthető hátsó termet ajánlják, mely trófeáival, fából faragott szobraival és berendezésével vadászházi hangulatot kelt. Az étterem udvarában 8 apartmannal (22 ágygal) **panziót** üzemeltetnek, de a Sárga Csikótól nem messze további 9 apartmannal (27 ágygal) is várják vendégeiket.

A családi/üzleti érdekeltség **2 nyertes árverező** tagja a Bácsalmási Agráripari Zrt.⁸⁷ által **2029-ig** bérelt továbbá bérlő nélküli állami földekből **Bácsalmás** területén meghirdetett **2 db** – köztük a megyében elérkezett 6. legnagyobb, 209 ha-os – birtoktestre, összesen **217 ha** területre tett nyertes árajánlatot. Az általuk elnyert összes terület a megyében elérkezett állami földterületek **2,2%-a**. Ezzel összességében a megyei rangsor **tizedik** helyére kerültek. Együttes nyertes árajánlata **333 millió Ft** volt, vagyis a megyei átlagnál (1 millió 541 ezer Ft/ha illetve 70 eFt/Ak) valamivel alacsonyabb – átlagosan **1 millió 536 ezer Ft/ha** (48,3 eFt/Ak) – **áron** szerezték meg a területeket.⁸⁸ Ez azért meglepő, mert az általuk elnyert birtoktestek földminősége kiváló, átlagos földértéke **31,8 Ak/ha**, zömében **erdő!**, kisebb részt legelő illetve szántó művelési ágú, átlagmérete pedig a megyei átlagnál (15,8 ha) lényegesen nagyobb, annak közel hétszerese, **108,5! ha**. Nyertes árajánlatuk mindkét megszerzett birtoktest esetében **megegyezett a kikiáltási árral**, azaz versenytársuk az árveréseken nem akadt.

A Kerényi család **2 nyertes árverező** „földműves” tagja, státusa, az általuk megszerzett birtoktestek települési fekvése, száma, összterülete és az azokért ajánlott összegek tehát az alábbiak:

Kerényi Csaba	mezőgazdasági vállalkozó fiú, panzió társtulajdonos	Bácsalmás	1 db birtoktest	8 ha	11 mFt
Kerényiné Szalai Katalin	pedagógus édesanya, panzió társtulajdonos	Bácsalmás	1 db birtoktest	209 ha	322 mFt
Összesen			2 db birtoktest	217 ha	333 mFt

10. Összegzett eredmények, megállapítások, következtetések és javaslatok

Az állam tulajdonában lévő – mintegy 13 ezer db, 3 hektárnál nagyobb birtoktestből álló, 300 ezer ha eladni tervezett – mezőgazdasági területből a 2015. november 15. és 2016. július 31. között végrehajtott három földprivatizációs hullámban **országosan** mintegy **12.200 db** birtoktestet, csaknem **250 ezer hektár** területet hirdettek meg. Ennek több mint **70%-át**, közel **9 ezer db** birtoktestet, több mint **180 ezer hektárt** eredményesen **elárvereztek**.

Amennyiben a kifüggesztéstől számított **60 napon** belül senki sem jelezte, hogy élni kíván **elővásárlási jogával**, úgy az árverések nyerteseivel kötötte meg az állam az adásvételi szerződést. Sajnálatos módon **az NFA** mind ez ideig **nem hozta** hozzáférhető és áttekinthető módon **nyilvánosságra az adásvételi szerződéseket** vagy azok összegzett tényeit, így jelenleg **csak** a hivatalosan közzétett **árverési eredmények** elemezhetők.

A meghirdetett birtoktestek országos **átlagmérete 20,3 ha**, az eredményesen elérkezett birtoktesteké pedig **20,9 ha** lett, de az átlagok gyakran félrevezetők, sok mindent elfednek. Ezek alapján úgy tűnhet például, hogy valóban családi léptékű földrészleteket hirdettek meg és árvereztek el. Éppen ezért **a tényleges helyzet** megismeréséhez, a hiteles kép megrajzolásához tényadatokon alapuló, részletes elemzésekre van szükség. Jelen összeállítás **Bács-Kiskun megyére** vonatkozóan éppen ezt célozza.

➤ **MEGHIRDETETT BIRTOKTESTEK (1.1. fejezet) – darabszám, terület, művelési ág, NATURA 2000, földminőség, méretek és kikiáltási árak**

- **A megyében meghirdetett 729 db birtoktest összesen 10.420 ha** területet tesz ki. Ez kisebb, mint a megyék átlaga (13.037 ha), és az országosan meghirdetett mintegy 250.000 ha területnek több mint

⁸⁷ Az 1950-ben alapított, majd 1993-ban részvénytársasággá alakított Bácsalmási Állami Gazdaság jogutóda, az MSZP-s Medgyessy-kormány (2002. május – 2004. szeptember) által 2004-ben privatizált, majd székhelyét (6430 Bácsalmás, Backnang utca 2.) 2017-ben Budapestre (1013 Budapest, Krisztina körút 32.) áthelyezett Bácsalmási Agráripari Zrt. mintegy 5.000 hektáron gazdálkodó, sertés- és tejelő szarvasmarhatenyésztő valamint növénytermesztő főprofilú, térségi integrátor „nem baráti” társaság. Döntő részben az államtól, 2029-ig, 913 Ft/Ak/év bérleti díjért bérelt területeiből 30 db birtoktestet, 2.531 ha-t bocsátottak árverésre, melyből egy kisebb, 8,1 ha-os birtoktestet **Kerényi Csaba** szerzett meg.

⁸⁸ **Cégvezető „énnel” is rendelkező, tőkeerős árverezőknek** – mint amilyenek Kerényiék lehetnek – akár ennél „drágábban” is megérhette volna elvinni egyes birtoktesteket, mert – azon túl, hogy a megemelt ár is csupán töredéke az európai 10-35 mFt/ha földáraknak – ügyes manőver segítségével, a cégekkel fizethetik ki frissen szerzett földjeik árát. Egyúttal páratlan lehetőség nyílik előttük arra, hogy adómentesen vegyenek ki pénzt a vállalkozásaikból.

4%-a. Többsége, mintegy 61%-a már az 1. árverési időszakban, 2015 végén kalapács alá került, de még a 3. árverési időszakra, 2016 nyarára is mintegy 12%-nyi terület maradt.

- A meghirdetett területek zöme szántó (50,9%) és gyep (40%), azaz rét illetve legelő **művelési ágba** tartozik. Így a **mezőgazdasági terület** a 131 hektárnyi gyümölcsösrel és szőlővel (1,3%) együtt több mint **92%-ot** tesz ki. Bár a program nevesítve csupán ezek, azaz a mezőgazdasági területek értékesítését tűzte ki céljául, ám ennek ellenére a megyében 18 ha (0,2%) nádas és több mint **790! ha** (7,6%) **erdőterület is** kalapács alá került.
- 43 db birtoktest (522 ha) része a természetvédelmi jelentőségű, különleges kezelést igénylő **NATURA 2000** hálózatnak. Többsége gyep (rét/legelő) (22 db birtoktest, 365 ha) illetve szántó (20 db birtoktest, 157 ha) művelési ágba tartozik.
- **A földek minősége** általában **jó**, átlagos értéke **21,4 Ak/ha**, de pl. 185 db birtoktest (4.735 ha) – zömében szántók – esetében a 25 Ak/ha értéket meghaladja, sőt ezen belül szép számmal vannak olyan birtoktestek (68 db, 1,999 ha) is, amelyek földminősége igen jó, azaz 30 Ak/ha érték fölött alakul. Akad azonban igen sok (208 db, 1.534 ha) olyan – zömében gyep (rét/legelő) – birtoktest is, amelyek termőképessége igen gyenge, földminősége a 10 Ak/ha értéket sem éri el.
- Egy meghirdetett birtoktest **átlagosan 14,3 ha** méretű, ami az országos átlagnál (20,3 ha) lényegesen kisebb. Az átlagok azonban nagy különbségeket takarnak, hiszen pl. **a legnagyobb** egyben meghirdetett blokk (Mátételke, 0122 azonosító számú, 29 Ak/ha földértékű, az árverés időszakában bérlő nélküli, több mint 400! mFt kikiáltási áru, 2016. március elején árverésre bocsátott, **erdő!** művelési ágú birtoktest) területe **291,5! ha**.
- Az átlagoknál jobb eligazítást ad **a meghirdetett birtoktestek méretkategóriák szerinti megoszlása**. Bár darabszámra a meghirdetett **birtoktestek** több mint **46%-ának területe 5 hektár alatti**, ám **összterületük** az eladásra meghirdetett megyei földterületeknek csupán **12%-a**. És a dolog fordítva is igaz, vagyis az **50 hektárt meghaladó** méretű blokkok aránya ugyan a **6%-ot** sem éri el, ám ezek adják **az összes meghirdetett terület** több mint felét, **51,4%-át**.
- Ez a helyzet teremti meg a **félrevezető kormányzati propaganda** lehetőségét, hiszen **nem a területről, hanem a darabszámról** beszélve mondják azt, hogy: „*A meghirdetett birtoktestek többsége kicsi, családi gazdasági léptékű. Hogyan lehetne ezekkel spekulálni, illetve ezekből nagybirtokokat kialakítani?*”
- Egy meghirdetett birtoktest **átlagos kikiáltási ára 17,2 mFt/db** lett. A **legnagyobb** kikiáltási ár (a Bácsalmás, 0569/1 azonosító számú, 32,6 Ak/ha földértékű, 2029-ig a *Bácsalmási Agráripari Zrt.* által, 913 Ft/Ak/év díjért bérelt, 2016. március elején árverésre bocsátott, több mint 275! ha területű, szántó művelési ágú birtoktesté) viszont **433,9! mFt/db** volt, ami – tán nem kell különösképpen bizonygatni – a családi léptéket messze meghaladta.
- Itt is pontosabb képet kapunk, ha a meghirdetett birtoktestek **kikiáltási árkategóriák szerinti megoszlását** is megvizsgáljuk. E szerint a **birtoktestek** közel **50%-ának** kikiáltási ára **5 millióFt/db alatt** marad, ami még talán a gazdálkodó családok számára is elérhető lenne, ám ezek a birtoktestek a meghirdetett **területeknek** csupán alig több mint **15%-át** adják. És bár az **50 millióFt/db feletti** – a ténylegesen gazdálkodásból élő családok számára nagyrészt megfizethetetlen – kikiáltási áru birtoktestek **darabszáma** nem éri el a **7%-ot**, ám ezek adják a meghirdetett **terület** közel **52%-át**.
- Az **átlagos kikiáltási földegységár 1 millió 206 ezer Ft/ha** lett, a legnagyobb pedig (egy Csávoly, 055/10 azonosító számú, 3,1 ha területű, 32,1 Ak/ha földértékű, egy magánszemély által 2033-ig, 1.250 Ft/Ak díjért bérelt, 2015. november végén árverésre bocsátott szántóé) **3 millió 207 ezer Ft/ha** volt. A meghirdetett területek 29%-a 1 millió Ft/ha alatti, **64%-a 1-2 millió Ft/ha közötti**, mintegy 7%-a pedig 2 millió Ft/ha fölötti kikiáltási áru volt.

➤ **ELÁRVEREZETT BIRTOKTESTEK (1.2. fejezet) – darabszám, terület, művelési ág, NATURA 2000, földminőség, méretek, kikiáltási és nyertes árak**

- A megyében sikeresen elárverezett 619 db birtoktest összesen **9.764 ha** területet tesz ki, ami a meghirdetett birtoktestek csaknem 85%-a, a területeknek pedig közel 94%-a. Ez a megyék többségénél lényegesen nagyobb értékesítési arányt jelent. A sikeresen elárverezett terület a megyék átlagához (9.591 ha) közeli, annak 102%-a, **az országban sikeresen elárverezett összterületnek** (182.224 ha) pedig valamivel több mint **5%-a**. Az elkelt területek többsége, közel 65%-a már az első árverési hullámban gazdára talált.
- Az árveréseken elkelt területek zöme szántó (51,8%) és gyep (39,7%) **művelési ágba** tartozik. Így a **mezőgazdasági terület** a néhány hektárnyi gyümölcsös és szőlővel (0,1%) együtt több mint **92%**-ot tesz ki. Bár a program nevesítve csupán mezőgazdasági területek értékesítését tűzte ki céljául, ám ennek ellenére ebben a megyében az árveréseken 754! ha (7,7!) **erdő** és 7 ha (0,1%) **nádas** terület is gazdára talált.
- 40 db birtoktest (514 ha) része a természetvédelmi jelentőségű, különleges kezelést igénylő **NATURA 2000** hálózatnak. Többsége (20 db birtoktest, 357 ha) gyep (rét/legelő) művelési ágba tartozik, de találunk köztük szép számmal szántó (20 db birtoktest, 157 ha) területeket is.
- **A földek minősége** általában jó, átlagos értéke 22 Ak/ha, de pl. 171 db birtoktest (4.629 ha) – zömében szántók – esetében a 25 Ak/ha értéket meghaladja, sőt ezen belül szép számmal vannak olyan birtoktestek (62 db, 1.966 ha) is, amelyek földminősége igen jó, azaz 30 Ak/ha érték fölött alakul. Akad azonban igen sok (166 db, 1.296 ha) olyan – zömében gyep (rét/legelő) – birtoktest is, amelyek termőképessége igen gyenge, földminősége a 10 Ak/ha értéket sem éri el.
- Egy elárverezett birtoktest **átlagosan 15,8 ha** méretű, ami jóval az országos átlag (20,9 ha) alatt marad. Az átlagok azonban nagy különbségeket takarnak. A **legnagyobb**, egyben elárverezett blokk területe pl. **291,5! ha**. Ez egy Mátételkén található, 0122 azonosító számú, 29 Ak/ha földértékű, az árverezés időszakában bérlő nélküli, 409! mFt kikiáltási árú, 2016. március elején árverésre bocsátott **erdő** volt, amire *Kenyeres Edina (1973)*, a multimilliárdos *Kenyeres Imre Róbert (1967)* azonos bajai lakcímű, ismeretlen, ill. nyilvános adatbázisokból egyértelműen nem azonosítható tevékenységű közvetlen családtagja tett **1,04! MrdFt.** értékű nyertes árajánlatot.
- Az átlagnál jobb eligazítást ad az elárverezett birtoktestek **méretkategóriák szerinti megoszlása**. Ez azt mutatja, hogy bár az elárverezett **birtoktestek** több mint 4/10-ének, **43,8%-ának** területe **5 ha alatt** marad, ám ezek a birtoktestek az értékesített **területeknek** csupán alig több mint 1/10-ét, **10,5%-át** adják. És bár az **50 ha feletti** területű birtoktestek **darabszáma** az összes elárverezett birtoktestnek alig több, mint 1/14-ede, csupán **6,8%-a**, ám ezek adják az elárverezett összes **terület** több mint felét, **54,9%-át**. Az **egyheted annyi** nagy (50 ha feletti) birtoktest tehát több mint **ötször akkora területet** takar, mint a négyszer annyi kis (5 ha alatti) birtoktest.
- Ez a helyzet teremti meg a **félrevezető kormányzati propaganda** lehetőségét, hiszen **nem a területről, hanem a darabszámról beszélve** mondják, hogy: „Az elkelt birtoktestek többsége kicsi, családi gazdasági léptékű. Hogyan lehetne ezekkel spekulálni, vagy ezekből nagybirtokokat kialakítani?”
- A sikeresen elárverezett 619 db birtoktestre **321 árverező** tett nyertes árajánlatot. Amennyiben a kifüggesztéstől számított 60 napon belül senki sem jelezte, hogy élni kíván elővásárlási jogával, és az állam képviselője sem állt el az értékesítéstől, úgy velük, az árverések nyerteseivel kötötték meg az adásvételi szerződést. Sajnálatos módon az NFA mind ez ideig nem hozta hozzáférhető módon nyilvánosságra az adásvételi szerződéseket, így jelenleg is csak a hivatalosan közzétett árverési eredmények elemezhetők. Az árverési nyertesek **teljes körű felsorolását** és az általuk megszerzett területeket a **11/1. melléklet** tartalmazza.
- Egy nyertes árverező **átlagosan mintegy 1,9 db** birtoktestet, azaz több mint **30 ha** földterületet vásárolhatott, de e tekintetben is igen nagyok az eltérések. Bár a nyertes árverezők több mint fele, csaknem **52%-a**, 165 fő **10 ha alatti** területet vásárolt, ám ezek az értékesített **területeknek** csupán **9%-át** adják. És bár a **100 ha feletti** területhez jutott **árverezők száma** mindössze 21 fő, azaz kevesebb mint **7%**, ám az ő szerzeményeik adják az elárverezett összes **terület** közel felét, **49%-át**.

- Az elkelt területek **nyertes árajánlatainak** összege mintegy 15,1 milliárd Ft, ami a 12 milliárd Ft-os kikiáltási árösszegüket **25,8%-al haladta meg**. Az azonban ennél is szembetűnőbb, hogy 399! db birtoktest (5.383! ha) esetén, azaz a birtoktestek közel 65%-ában és **a területek több mint 55%-ában a nyertes vételár megegyezett a kikiáltási árral**, vagyis egyáltalán nem volt a kormányzat által hangoztatott „*piaci árverseny*”, licitálás. (Erre a kérdésre a későbbiekben még visszatérek.)
- Egy elkelt birtoktest **átlagos** nyertes árajánlata **24,3 mFt/db** birtoktest (1,541 mFt/ha) lett, ám **a legnagyobb** nyertes árajánlat **1,040! MrdFt/db** birtoktest (3,567 mFt/ha) volt. Ezt az árat egy Mátételkén található, 0122 azonosító számú, 291,5! ha-os, 29 Ak/ha földértékű, az árverezés időszakában bérlő nélküli, 409! mFt kikiáltási áru, 2016. március elején árverésre bocsátott **erdő** területre *Kenyeres Edina (1973)*, a multimilliárdos *Kenyeres Imre Róbert (1967)* azonos bajai lakcímű, ismeretlen, ill. nyilvános adatbázisokból egyértelműen nem azonosítható tevékenységű közvetlen családtagja ajánlotta.
- Pontosabb képet kapunk, ha a birtoktestek **nyertes árkategóriák szerinti megoszlását** is elemezzük. E szerint az elérvezett **birtoktestek** több mint **kétharmadának**, 68,8%-ának nyertes ára ugyan **10 millió Ft/db alatt** marad, ám ezek a birtoktestek a meghirdetett **területeknek** csupán **22,8%-át** adják. És bár a **100 millió Ft/db feletti** áron elkelt birtoktestek **darabszáma** mindössze **6%-nyi**, ám ezek adják az összes elérvezett **terület** több mint **51%-át**.
- Tanulságosak az elkelt területek **hektáronkénti árai** is, különösen összehasonlítva azokat a nyugat-európai földárakkal. Az **átlagos** vételár **1,541 mFt/ha**. A nyertes árajánlatok az elérvezett **terület** több mint felén, **55%-án 1,0-2,0 mFt/ha** árkategóriába esnek. A területek közel 1/4-e - 1/4-e 1,0 mFt/ha alatti illetve 2,0 mFt/ha feletti áron kelt el.
- A legalacsonyabb nyertes árajánlat (egy Orgoványon található 5,2 hektáros, igen gyenge termőképességű, 1,4 Ak/ha földértékű, bérlő nélküli legelő/erdőért) **0,097 mFt/ha**, a legmagasabb pedig (egy Mélykúton található 5,3 hektáros, igen jó termőképességű, 30,9 Ak/ha földértékű, 2015 végén lejáráó bérletű szántóért) **4,273! mFt/ha** volt.
- Érdekesek és tanulságosak lehetnek az elkelt területek **aranykoronánkénti árai** is, amelyek átlaga **70.013 Ft/Ak** lett, ám a legalacsonyabb nyertes árajánlat ennek alig 29%-a, a kikiáltási árral azonos **20.274 Ft/Ak** volt.
- Ez azonban egyáltalán nem egyedi eset, hiszen a tényadatok tanúsága szerint 73 db birtoktest, 1.679 ha, **az elkelt területek** több mint **1/6-a** (17,2%-a) **erősen átlag** (70 eFt/Ak) **alatti**, de még a javasolt megyei irányárnál – (60 eFt/Ak) – is alacsonyabb **aranykorona-áron** (50 eFt/Ak ár alatt) talált gazdára. Ráadásul közülük 59 db birtoktest (81%) illetve 1.301 hektár (78%) esetében ez volt a kikiáltási ár, azaz **licitálás és árverseny nélkül** került a nyertesekhez, akik között politika-közeli és/vagy „*közös gazdasági érdekhálózati tag*” **kedvezményezett nagyvásárlókat** is találunk.
- Ez a – bizonyos nyertes körökben tapasztalható – helyzet a vevő oldaláról **a piaci ár alatti vásárlás**, az eladó állam oldaláról pedig az intézményes korrupció és **hűtlen kezelés gyanúját** is felvetheti, illetve alátámaszthatja.
- E fenti tények, birtoktest-méreték és -árak ismeretében **le kell szögeznünk** az alábbiakat.
 - Az **1,541 millió Ft/ha átlagos nyertes árajánlat** – különösen az egyben meghirdetett nagy, a területek több mint fele esetében az 50 ha-t is jóval meghaladó méretű és a 100 mFt-t is elérő illetve jelentősen meghaladó árú birtoktestek következtében – a kis/közepes, **helyi családi gazdaságok számára jobbra megfizethetlenné** bizonyult.
 - A mai mezőgazdasági jövedelmi viszonyok között ekkora összegeket **a családi gazdaságok**, a gazdálkodó családok és/vagy fiatalok **nem tudnak** földvásárlásra fordítani. De földjeikért **nem is mernek** az állam által is kedvezményezett, „*gazdasági érdekhálózati tag*” föld-spekuláns nagyurakkal **szembeszállni**.
 - A **spekuláns tőkének** viszont az európai **10** (pl. Ausztria) – **35** (pl. Hollandia) **millió Ft/ha** átlagos földárak töredékéért – túlnyomó többségében (a Bács-Kiskun megyében elérvezett

terület több mint 94%-a esetében) **3,0 mFt/ha** alatti áron – megszerezhető **állami földek megvásárlása kiváló befektetési lehetőséget** kínál. Az átlagosan **6-23-szoros földárbeli különbség** a várhatóan liberalizálódó földpiaci kilátások ismeretében spekuláns tőkebefektetői körökben már „*eléri az ingerküszöböt*”.

- A földforgalmi törvény ellen már megindult kötelezettségszegési eljárásnak ugyanis várakozásai szerint a földpiac liberalizációja és ezzel **az európai földárak kiegyenlítődése** lesz a következménye. Ez a folyamat már erőteljesen megindult, és **a magyar földárak gyors ütemű emelkedése** figyelhető meg.
- E drágulási folyamat folytatódása nagy biztonsággal prognosztizálható, így az európai mércével potom pénzért most megszerzett állami földek piacra dobása **belátható időn belül megsokszorozhatja a földvásárlásra fordított, befektetett tőkét**, a közösség vagyonához olcsón hozzájutó „*politika-közeli, rokoni, baráti*” körök akár mesés haszonnal is túladhathatnak majd azokon. Ezért veti rá magát olyan mohón az európai árakhoz képest olcsó állami földre a spekuláns tőke, és viszi el azt a ténylegesen helyben élő, gazdálkodó családok és a fiatalok elől. Vélhetően ebben a megyében is **ez lehetett az egyik legfőbb mozgatórugója az állami földek privatizációjának**.
- Nem meglepő tehát, hogy – mint látni fogjuk – **a valóban helyben élő, gazdálkodó családok használható méretű birtoktestek megvásárlásához alig jutottak**, az árverező, licitáló külső tőkeerő az esetek többségében a föld közelébe sem engedte őket. Márpedig ha – közvetlenül vagy strómanokon keresztül – **a spekuláns tőke szerzi meg** ezt a nemzetbiztonsági jelentőségű, stratégiai erőforrásunkat, akkor nem csak a gazdatársadalom és a vidék, a helyi gazdaság és társadalom stabilitása, de mindannyiunk élelmezési, élelmiszer- és környezetbiztonsága is végveszélybe kerül.

➤ **ÁLLAMI BEVÉTELEK (1.3. fejezet) – a kimutatott és a tényleges haszon**

- A „*Földet a gazdáknak!*” program keretében a vizsgált – 2015-2016-os – időszakban összesen 203 ezer ha – mintegy 182 ezer ha 3 ha feletti és 21 ezer ha 3 ha alatti birtoktestekből álló – állami földterület került magántulajdonba, melynek – a nyertes árajánlatok alapján számított – összértéke **270 milliárd Ft** volt. Ennek többsége – becslések szerint közel **60%-a**, azaz hozzávetőlegesen mintegy 160 milliárd Ft – azonban **állami hiteltől** származott.
- A **Bács-Kiskun megyei** földek értékesítéséből származó – az elkelt területek nyertes árajánlatai alapján kimutatott – állami árbevétel **15 milliárd 49 millió Ft**-nak adódik. Ebből azonban először is le kell vonni az elárverezett földek után járó, most már **kieső földbérleti díjat**, melynek a hivatalosan közzétett bérleti díj-adatok alapján számított jelenlegi mértéke mintegy **198 mFt/év**. Ez **20 éves futamidővel** számolva – még változatlan földbérleti díjak esetén is – összességében közel **4 MrdFt** elmaradt földbérleti díjbevételt, **állami bevétel-kiesést** jelent.
- A kieső földbérleti díjak levonása után megmaradó mintegy **11 MrdFt**-nak is azonban **csupán töredéke** az állam tényleges **azonnali** bevétele. A „*Földet a gazdáknak!*” program keretében zajló földvásárláshoz ugyanis kedvezményes **állami hitel** vehető igénybe, amihez a jelenlegi bérlőknek csupán a vételár **10%-ával**, egyéb vevőknek **20%-ával** kell **saját erőként** rendelkezniük. Miután a megvásárolt területek közel 10%-a a nyertes árverezők saját bérleménye (**11/2. melléklet**), és a vásárlók túlnyomó többsége állami hitelt kíván ehhez igénybe venni, így a **tényleges azonnali árbevétel** aligha haladhatja meg **a kimutatott vételár 19%-át**, azaz **2,1 milliárd Ft**-ot.
- De ha még a teljes, kimutatott **15 milliárd Ft**-os árbevétellel is számolnánk, ez az összeg akkor is csupán **töredéke az elárverezett földek tényleges európai értékének**. A megyében dobra vert **9.764 hektár** állami földterület **tényleges értéke** ugyanis – Ny-Európa mai, **10-35 millió Ft/ha átlagos földáraival** számolva is – **98 - 340 milliárd Ft**-ra tehető.
- Ez a – hazai és az európai, mai – **7-23-szoros földárbeli különbség** a várhatóan liberalizálódó földpiaci és magyar földár-emelkedési kilátások ismeretében a spekuláns tőkebefektetői körökben már „*eléri az ingerküszöböt*”. A közösségek **államát** a nemzeti földvagyonnak a tényleges érték

töredékéért történő kiárusításával **nagy veszteség** éri, **hasznát** pedig zömében a **hatalom-közeli spekuláns tőke** húzza. Mindez az állam részéről felveti az **intézményesített korrupció és a nemzeti vagyon hűtlen kezelése** alapos gyanúját.

➤ **TELEPÜLÉSEK (2-3. fejezet) – helybeliek, nyertesek, vesztesek**

- A megyei árveréseken elkelt és 321 nyertes árvevő (11/1. melléklet) által megszerzett 619 db – 9.764 ha összterületű – birtoktest **104 település** közigazgatási területén helyezkedik el.
- **A helyi lakosok**, helyben élő, gazdálkodó családok a 619 db elárvevett birtoktestből 363 db-ot – 58,6%-ot – tudtak megszerezni. Ezek is az átlagnál lényegesen kisebb, 8,7 ha méretű birtoktestek voltak, szemben a külső árvevők által megszerzett birtoktestek 25,8 ha átlagméretével. Így azután nem meglepő, hogy a 9.764 ha elkelt állami földterületből arányait tekintve még kisebb terület, csupán 3.158 ha (**32,3%**) jutott helyieknek.
- Összességében tehát az állapítható meg, hogy a **helybeliek**, helyben lakó, gazdálkodó családok, helyi közösségek – a kormányzati kommunikációval szemben – **a saját településükön elárvevett területeknek** kevesebb, mint **egyharmadát**, és általában csak a kisebb birtoktesteket **tudták megszerezni**, több mint kétharmadát és a nagyobb birtoktesteket külső árvevők vitték el a helyi gazda-közösségek elől.
- Ám még **ez is optimista értelmezés**, hiszen a nyertesek közül feltehetően jónéhányan – az állami földbérleti pályázatoknál már megismert eljáráshoz hasonlóan – fiktív lakcímetek adhattak meg, vagy – a földforgalmi törvényben kódolt csalafintással élve – a „*tartózkodási helyről*” az adott település jegyzője által kiállított igazolásokat illetve cégek székhelyét használhatták a „*helybeliség*” igazolására. Ezzel „*szerezhető helyi földműves*” válhattak úgy, hogy akár nem is kellett a megvásárolt birtoktest fekvése szerinti településen megfordulniuk.
- **A vesztes településeken**, azaz a földárverések által területével érintett 104 település közül **75 településen** (a települések mintegy 72%-án), az elárvevett 619 db birtoktestből **256 db-ot** (a birtoktestek több mint 41%-át), összesen **6.606! ha** területet (az összes elárvevett 9.764 ha terület csaknem **68%-át**) **külső árvevők** szereztek meg.
- Az érintett **települések többsége** tehát **igazi vesztesnek** tekinthető, hiszen **helyiek nem** vagy alig **jutottak saját határuk földjeihez**, így ezek a települések semmiféle módon (közvetlen: adók, járulékok; közvetett: munkahely, vásárlóerő növekedés, népesség megtartás, stb.) nem részesülnek az eladott földjeiken folytatott termelésből vagy azok bérbeadásából származó haszonból.
- A **vesztesek rangsora** élén **Városföld** áll, amelynek területéből közel **1.100! hektár** állami területre külső, tőkeerős – zömében már az állami földbérleti pályázatoknál is nagy területekhez jutott politika-közeli nagygazda, nagyvállalkozó családok illetve nem mezőgazdasági foglalkozású – árvevők tettek nyertes árajánlatot. De a több mint **500 hektár** mezőgazdasági területet veszítő **Bácsalmás, Katymár, Tompa** és **Kalocsa** vagy a **400 hektár** fölötti területet veszítő **Mátételke** helyi gazdaközösségeit is komoly veszteség érte.
- A 104 település közül **28 településen** (a települések közel 27%-án) **egyáltalán nem volt helybeli nyertes árvevő**. Ezen a 28 abszolút vesztesnek tekinthető településen **63 db** birtoktestre, összesen **1.002 ha** állami földterületre **más településen élők** tettek nyertes árajánlatot. Ezen **abszolút vesztesek rangsora** élén 401 hektárral **Mátételke** áll, melyet 134 hektárral **Géderlak** követ.
- **A nyertes települések** azok, amelyekről a sikeresen árvevők kikerülnek. A **321 nyertes árvevő** a lakcímadatok alapján összesen **89 településen** él, ám a 104 település közigazgatási területéhez tartozó, elárvevett területek (9.764 ha) több mint **3/4-ének** (közel 7.400 ha-nak) a tulajdonjogát mindössze **12! település – közöttük** az élen álló megyeszékhellyel együtt **9! város** – (a nyertes települések alig 14%-a) lakói szereztek meg.

- **A legtöbb területet** – a megyében sikeresen elérvezett 9.764 ha állami földterület közel **15!%-át**, 44! db birtoktestből álló **1.440! hektárt** – a fontos kormánypárti bázis, a FIDESZ-es vezetésű,⁸⁹ mintegy 111.000 lelkes megyeszékhely, megyei jogú nagyváros, **Kecskemét** nyertes árverezői szerezték meg. A 321 megyei árverési nyertes közül 25 fő, azaz csaknem minden tizenharmadik e város lakója, és minden hetedik sikeresen elérvezett hektár hozzájuk került. A város nyertes érdekeltségeinek rangsorát az állami földbérleti pályázatokon is az egyik legnagyobb nyertes, a megyei árverési rangsor 3. helyére került **Városföldi Agrárgazdaság Zrt.** – több közös cégben is érdekelt – társtulajdonosai és/vagy vezetői: *Kovács András* cégvezető (222 ha), dr. Vidmann Mihály vezérigazgató (95 ha) és üzlettárs családtagjai: fia, *Vidmann Zoltán István* (32 ha) és felesége, dr. *Vidmann Mihályné* (176 ha) alkotta családi/üzleti érdekkör vezeti. Ők együttesen kerekén **525! ha-ra** – zömében saját cégük bérleményeire – tettek több mint **950! mFt** értékben nyertes árajánlatot. De a kecskeméti nagy nyertes árverezők között található a megyei rangsor 8. helyére került **Platón Párt** – több közös cégben is érdekelt – üzlet/élettárs elnöke és alelnöke: a közgazdász/jogász *Reketyei Szilvia* (47 ha) és a mérnök/jogász vállalkozó *Vázsonyi Miklós* (232 ha), akik közel **280 ha** területre tettek mintegy **280 mFt** értékben nyertes árajánlatot. Ugyancsak itt találjuk a megyei 11. helyezett **Ráczné Altorjay Annát** (195 ha), egy orvosházaspár azonos lakcímű üzlettárs lányát, családi cégeik, a járóbetegellátó *Dr. Gulyás Kft.* és az óra/ékszerkereskedelmi *Korall Kft.* társtulajdonosát, akinek mezőgazdasági kapcsolata illetve foglalkozása nem ismert illetve nyilvános adatbázisokból egyértelműen nem állapítható meg, és aki több mint **195 ha** területre tett, közel **412 mFt** értékű nyertes árajánlatot. A kecskeméti nagy nyertesek rangsorának negyedik helyére **Polyákék**, egy FIDESZ-közeli nagybirtokos, nagygazda család üzlettárs tagjai, a feleség/édesanya, *Harnos Klára* (33 ha) és azonos lakcímű férje, a NAK megyei alelnöke, két ciklusos FIDESZ-es önkormányzati képviselő-jelölt *Polyák Imre* lánya, *Polyák Dóra* (68 ha) került a közel **220 mFt** együttes nyertes árajánlattal megszerzett – zömében saját cégük, a *Poly-Frukt Kft.* által bérelt – **101 ha**-ral. De említhetők a városi ötödik helyezett *Spiritus Primus Kft.*, egy szeszesital-gyártó társaság – több közös cégben is érdekelt, *FIDESZ-Nemzeti Fórum (Lezsák Sándor)* kötődésű – társtulajdonos vezetői, *Borsos Botond* (90 ha) és *Felföldi Zoltán* (10 ha) is, a maguk mintegy **100 ha**-ra tett, közel **175 mFt**-os együttes nyertes árajánlatukkal. (OK) Ez azt is jelenti, hogy bár a városnak 25 nyertes árverezője van, ám e fenti **5 családi/üzleti érdekkör** szerezte meg a város polgárai által elnyert terület több mint **4/5-ét**, több mint **1.200 ha**-t, a megyei összterületnek pedig közel 13!%-át. Együttes nyertes árajánlatuk meghaladta a **2 MrdFt!-t**. Ők lennének tehát azok a kecskeméti „*kis/közepes családi gazdálkodók*”, akiket a kormánypropaganda szerint a „*Földet a gazdáknak!*” program megcélzott!
- A rangsor **második** helyét a megye második legnagyobb települése, a mintegy 35.000 lelkes járásközpont város, az ugyancsak fontos kormánypárti bázis, a FIDESZ-es vezetésű⁹⁰ **Baja** foglalja el. 15 nyertes árverezője 24 db birtoktestre, **1.245! hektárnyi** állami földterületre tett nyertes árajánlatot, ami a megyében elérvezett területek közel **13%-a**. A város árverési nyertes érdekeltségei ranglistájának élén **Schieberék** – a német multimilliárdos, több cégben érdekelt nagyvállalkozó, *Schieber Markus Albert* (169 ha) és jogász végzettségű, pincészet-tulajdonos, borász felesége, dr. *Schieber-Horváth Anita* (213 ha) – állnak. Az árveréseken általuk elnyert 6 db birtoktest összterülete meghaladja a **380 ha**-t, nyertes árajánlatuk pedig a **750! mFt**-t. A nagy árverési nyertesek közt kell említenünk továbbá **Kenyereséket**, a multimilliárdos nagyvállalkozó *Kenyeres Imre Róbertet* (5 ha), azonos lakcímű közvetlen családtagját, *Kenyeres Edinát* (292 ha) és volt üzlettárs testvérét, *Kenyeres Ervint* (5 ha) is. Az árveréseken általuk elnyert 3 db – köztük a megyében elérvezett legnagyobb birtoktest – összterülete meghaladja a **300 ha**-t, nyertes árajánlatuk pedig az **1 milliárd 50 millió! Ft**-t. De ugyancsak a nagy árverési nyertesek között említhető **Görhöny Csaba** (**275 ha; 434 mFt**), *Kárpáti Lászlónak*, az ország egyik legnagyobb FIDESZ-közeli, multimilliárdos agrárvállalkozójának, mások mellett pl. *Mészáros Lőrinc* volt üzlettársának, tucatnyi cég tulajdonosának több közös cégben érdekelt üzlet- és vezetőtársa, vagy éppen a stróman-gyanús **Galambvári Erika** (**173 ha, 340 mFt**), az értékpapír és árutőzsdei ügynöki

⁸⁹ **Polgármester:** *Szemereyné Pataki Klaudia*, volt FIDESZ-es országgyűlési képviselő, a volt FIDESZ-es országgyűlési képviselő, miniszter, ma jegybankelnök *Matolcsy György* unokatestvérének a felesége.

⁹⁰ **Polgármester:** *Fercsák Róbert* (FIDESZ), 2014 óta *Zsigó Róbert* korábbi polgármester, országgyűlési képviselő, államtitkár (FIDESZ) utóda.

főtevékenységű *Németh & Németh Kft.* valutaváltó munkatársa is. Ők tehát pl. azok a legnagyobb bajai – összesen több mint **1.120!** hektárra tett közel **2,6! MrdFt** nyertes árajánlattal rendelkező – „kis/közepes családi gazdálkodók”, akiket a kormánypropaganda szerint a „Földet a gazdáknak!” program megcélzott! A város **további kilenc nyertese** összesen mintegy **125 ha** területhez jutott.

- A települési rangsor **harmadik** helyére „Felsőbácska kapuja”, a mintegy 7 ezer lelkes járási székhely város, az ugyancsak fontos kormánypárti bázis, a FIDESZ-es vezetésű⁹¹ **Bácsalmás** került. 17 nyertes árverezője 36 db birtoktestre, **1.083! hektárnyi** állami földterületre tett nyertes árajánlatot, ami a megyében elérvezt területnek több mint **11%-a**. Nyertes árverezői közül a legnagyobb területet **Kárpátiék**, *Kárpáti Lászlónak*, az ország egyik legnagyobb FIDESZ-közeli, multimilliárdos agrárvállalkozójának, mások mellett pl. *Mészáros Lőrinc* volt üzlettársának, tucatszámú cég tulajdonosának közvetlen családtagjai (édesanyja, *Garai Mária* – 287 ha, felesége, *Kárpáti Fárba Ágnes* – 285 ha és féltestvére, *Krix Beatrix* – 8 ha) szerezték meg (**580 ha; 773 mFt**). A városi rangsorban őket **Kerényiék** – pedagógus anya (*Kerényiné Szalai Katalin* - 209 ha) és azonos lakcímu, egyéni mezőgazdasági vállalkozó fia (*Kerényi Csaba* - 8 ha), családi cégük, a fatömegcikk gyártó, kereskedő illetve vendéglátó *Jusifa Fafaragó Kft.* és a *Sárga Csikó Étterem és Panzió* társtulajdonosai – követik (**217 ha; 333 mFt**). De harmadikként megemlíthető *Csóke Zoltán* – az éttermi, mozgó vendéglátás főtevékenységű *Koala-Vet Bt.* társtulajdonos vezetője – is (**70 ha; 216 mFt**). **E három nagy nyertes** érdekeltséghez került közel **870! ha**, ami a város nyertes árverezői által megszerzett területnek több mint **80%-a**. Ők tehát azok a bácsalmási – összesen több mint **1,3 MrdFt** összegű nyertes árajánlatot tett – „kis/közepes családi gazdálkodók”, akiket a kormánypropaganda szerint a „Földet a gazdáknak!” program megcélzott! A város **további tizenegy nyertese** összesen alig több mint **200 ha** területhez jutott.
- **E 3 város** 57 nyertes árverezője tehát összesen 104 db birtoktestből álló **3.768! ha** állami földterületre tett nyertes árajánlatot, ami a megyében elérvezt **összes terület** közel **40%-a**.
- Az elérvezt területekből **1.000-200 hektár** termőföldre további **8 település** – csökkenő területi sorrendben *Kecel*, *Kiskunhalas*, *Kiskunfélegyháza*, *Kalocsa*, *Jánoshalma*, *Császártöltés*, *Nyárlőrinc* és *Kunszentmiklós* árverezői tettek nyertes árajánlatot.
- **E 11 vezető település** (köztük **9! város**) szerezte meg tehát nyertes árverezői révén a megye dombra állami területeinek több mint **70%-át**. A **17 legnagyobb** – nyertes árverezői révén 100 ha-t meghaladó – **területhez jutott település közül 12 város!** Úgy tűnik tehát, hogy ebben a megyében sem a falvak és tanyák népeiről szolt a „Földet a gazdáknak!” program.

➤ **LAKCÍM - BIRTOKTEST TÁVOLSÁGOK (4. fejezet) – „szerzőképes távnyertes helyi földművesek”**

- Az árverési nyertesek többsége nemcsak hogy nem „helybeli”, hanem a Kormány internetes felületén, az NFA hivatalos honlapján közzétett **lakhelye/cége székhelye és a megszerzett földterület közti távolság gyakran** a kormányhatározatban rögzített **20 km-t is meghaladja**. Ennek megyei tényadatait vizsgálva az alábbi sarokszámokhoz jutunk:

Az elérvezt birtoktestek	Összesen	20 km-en kívül	Arány (%)
- nyertesek (fő)	321	42	13,1
- száma (db)	619	70	11,3
- összterülete (ha)	9.764	3.491	35,8
- összes nyertes árajánlat (mFt)	15.049	6.474	43,0

- A megyében elérvezt 9.764 hektár állami földterületből közel **3.500! hektárt**, az összes terület csaknem **36%-át**, azaz minden harmadik hektárt nemcsak hogy nem helybeliek, hanem **a birtoktesttől 20 km-nél nagyobb – átlagosan 37 km – távolságban lakó, 42 nyertes licitáló** – az összes (321 fő) sikeresen árverező **13,1%-a – szerezte meg**.

⁹¹ *Polgármester: Németh Balázs* (FIDESZ-KDNP), FIDESZ-es többségű testülettel.

- Ez a távolság **11 db** birtoktest (158 ha) esetében az **50 km-t** is meghaladja, sőt ezen belül **4 db** birtoktestet több mint **100 km** távolságból, Budapestről szerzett meg két nyertes (köztük egy német) árverező. Újabb **31 db** birtoktest (1.757 ha) **30-50 km** közötti, **16 db** birtoktest (1.313 ha) **25-30 km** közötti, a fennmaradó **12 db** birtoktest (263 ha) pedig **20-25 km** közötti távolságra fekszik a területet elnyerő lakhelyétől illetve árverezésre jogosító címétől.
- Egy **birtoktest** átlagos területnagysága ebben a „*távnyertes*” körben **49,9 hektár**, ami jelentősen – több mint háromszorosán – meghaladja a megyében sikeresen elárverezett birtoktestek 15,8 hektáros átlagmértékét. Egy nyertes árverező átlagosan 1,7 db birtoktestre tett nyertes árajánlatot, így az egy nyertes **árverezőre** jutó átlagterület **83,1 hektár**, ami a megyei átlag (30,4 ha/fő) 2,7-szerese.
- A „*távnyertes helybeli földművesek*” egy-egy **birtoktestre átlagosan több mint 92 millió Ft-ot** szántak, és így az egy nyertes **árverező** által földvásárlásra fordított átlagos összeg közel **155 millió Ft** volt. Többük esetében **semmifajta mezőgazdasági előéletre** utaló nyilvános információ nem lelhető fel, és a megszerzett ingatlant általában még hosszú évekig mások bérlik.
- A földvásárlásra fordított összegek ebben a körben is nagy eltéréseket mutatnak, hiszen pl. olyan nyertes „*távárverező*” is akad, aki Bajáról **több mint 1.040! millió Ft-ot** ajánlott egy Mátételkén található 292 ha-os erdőér, vagy pl. akadt olyan szintén bajai nyertes árverező is, akinek egyetlen 275 ha-os, 32 km távolságban lévő bácsalmási szántóra tett nyertes árajánlata **meghaladta a 430! millió Ft-ot**. Ugyan melyik kis/közepes családi gazdaság, helybeli gazdálkodó család tudna mezőgazdasági tevékenységéből ekkora összegeket földvásárlásra fordítani?
- A „*távnyertes helybeli földművesek*” illetve feltételezhető strómanjaik anyagi helyzetét külön is érdemes lenne vizsgálni. Persze azt jól jellemezheti az is, hogy az általuk megadott, árverezésre jogosító **címek** esetenként **nem akármilyen** – luxus illetve igen szerény – **ingatlanokat** is takarnak. De meglepő – vagy nem meglepő – módon találkozhatunk olyan esetekkel is, ahol a megadott **árverezési címen** városi lakótelepi, többemeletes, panelházi lakás vagy éppen üres, **beépítetlen telek** található.
- Ezekben az esetekben a nyertesek csak a **földforgalmi törvény abszurd rendelkezései** következtében minősülhettek lakhelyüktől ilyen távolságban „*szerzőképes helyi földművesnek*”. Többük esetében jogosan felmerülhet az a kérdés is, hogy – ha már a kormányzati kommunikáció szerint „*azé legyen a föld, aki megműveli*” – ugyan **miként fogják** ilyen távolságból a nagy megszerzett területeket – sokszor mezőgazdasági gyakorlat híján – **maguk megművelni**?
- Hogy hogyan lehet ez a 42 nyertes árverező „*helybeli földműves*”, arra az sem ad elfogadható magyarázatot, hogy – a tárca érvelése szerint – **különböző módokon**, a „*tartózkodási helynek*” illetve a „*saját cég székhelyének*” a címével is **lehet árverezési jogosultságot szerezni**. Attól ugyanis a nyertes még nem válik helybelivé, de még csak 20 km-en belüli lakhelyüvé sem, hogy a birtoktest fekvése szerinti település 20 km-es körzetében „*tartózkodik*” vagy itt van egy olyan cég székhelye, amelyben résztulajdona van. Ráadásul a megadott címek ilyen típusú megjelölése, megkülönböztetése nem is szerepel az NFA honlapján. Azt pedig már senki nem tartja számon, hogy a nyertes árverező a föld megszerzését követően vajon azon a címen marad-e, amely feljogosította az árverésen való részvételre.
- Mindez világosan **rámutat a szabályozás abszurditására**. Ki lehetett tehát nézni az országban bárhol földterületeket, majd egy legalább 3 éve 20 km-en belül működő mezőgazdasági főprofilú – akár alvó vagy bedőlt – céget legalább 25 % tulajdonrészrel megszerezve, annak bármilyen foglalkozású és lakhelyű tulajdonosaként felkerülve a földművesek árverésre jogosító listájára, a cég székhelyén vagy telephelyén „*helyi földművessé*” válva, el lehetett vinni a földet az adott településen élő, ténylegesen ott gazdálkodó családok előtt. De ehhez akár a település jegyzője által a „*tartózkodási helyről*” kiállított igazolás is elégséges lehetett, és akár nem is kellett sohasem járni a föld fekvése szerinti településen. A kormányzati kommunikáció erről persze mélyen hallgat, így ez a földforgalmi törvényben kódolt arcátlan szabályozás a **közvélemény tökéletes megtévesztésének** – a kormányzati propaganda által tudatosan fel is használt – **lehetőségét kínálja**.

➤ **BÉRELETI VISZONYOK (5-6. fejezet) – bérleti kategóriák, nagy földbérlok, nyertes árverezők és bérlők közti kapcsolatok**

- A földvásárló nyertes árverezők és az általuk megszerzett birtoktestek bérleti viszonyainak elemzése szintén érdekes összefüggésekre, kapcsolatokra deríthet fényt. Más és más ugyanis a helyzet, ha a nyertes árverező a saját maga, saját cége, közvetlen rokonsága, üzlettársa vagy azok cége bérleményeit, vagy e körön kívüli, külső magánszemély vagy cég bérleményeit szerzi meg. Ennek megállapításához is az **OPTEN cégdatabázist** használtam. Segítségével a céghálók és a személyi kapcsolatok is pontosabban meghatározhatók voltak.
- A **321 fő nyertes árverező** által megszerzett Bács-Kiskun megyei állami földterületek bérleti viszonyait a **11/2. melléklet** tartalmazza. Az elérvezett földek bérleti viszonyaira vonatkozó adatok elemzése alapján kialakított **három bérleti kategóriával** kapcsolatban az alábbi **fontosabb megállapítások** tehetők.
 - **1. kategória** - A 9.764 ha elérvezett Bács-Kiskun megyei állami földterület 19%-a, **1.854 ha nem volt** az árverezés időszakában **bérbe adva**, 81%-a viszont hosszabb-rövidebb, az árverés idején 1-22! éves hátralevő futamidejű szerződéssel bérbe adott, azaz nem az állam, hanem a bérlők által művelt terület. Irrelevánsok tehát azok a kormányzati kijelentések, amelyek azzal próbálták indokolni a földvagyon eladását, hogy az állam annak rossz gazdája, az állami cégeket – **Lázár János** kancelláriaminiszter szavaival – *az MSZP-s korszakban az MSZP-s, a FIDESZ-es korszakban a FIDESZ-es management szétlopja*”. **139 fő** részben vagy egészben ilyen bérlő nélküli, szabad területekre tett nyertes árajánlatot.
 - **2. kategória** - Az elérvezett területekből **1.455 ha** (14,9%) esetében a nyertes árverezők **saját bérleményükre** tettek nyertes árajánlatot. Ezen belül a nyertes árverező, mint magánszemély által bérelt terület (907 ha, 9,3%) tette ki a legnagyobb hányadot. Ezt követte a földvásárló saját, ill. közvetlen rokoni, üzlettársi köre cégének bérleménye (464 ha, 4,7%). Végül e kategóriában a legkisebb területet (84 ha, 0,9%) azok a birtoktestek adták, amelyeknél az árverező a közvetlen rokoni, üzlettársi köre személyes bérleményére tett nyertes árajánlatot. Ezek az állami földbérletek igen sok esetben 2012 és 2016. között keletkeztek, és így kétséget kizáróan előkészítették a helyzetbe hozott bérlők tulajdonszerzését, az **„előbb bérbe majd tulajdonba”** adási koncepció megvalósítását. **104 fő** részben vagy egészben ilyen saját bérleményű területekre tett nyertes árajánlatot.
 - **3. kategória** – Az elérvezett területekből **6.455 ha** (66,1%) esetében a nyertes árverezők **külső bérleményre** licitáltak sikerrel. Ezen belül a külső – a nyertes árverezőtől vélhetően független – cégek bérleményei (4.731 ha, 48,4%) tették ki a legnagyobb hányadot. A sort a külső – a nyertes árverezőtől vélhetően független – magánszemélyek által bérelt területek (1.724 ha, 17,7%) zárják. **151 fő** részben vagy egészben ilyen külső bérleményű területekre tett nyertes árajánlatot.
- Az, hogy **mely cégek** illetve **magánszemélyek** bérleményeit bocsátották árverésre, az a jelekből ítélve e megyében is leginkább attól függhetett, hogy **milyen viszonyt ápolnak a jelenleg kormányzó FIDESZ vezető köreivel** illetve **részesei-e** annak a **gazdasági háttérhálózatnak**, amely a mindenkori politikát láthatóan kézben tartja.
- A megyében **meghirdetett** 10.420 ha állami földterületet összesen **230 cég** illetve **magánszemély** bérlő, ám több mint **40%-át** mindössze **4 érdekelttség** bérleményei adják. A végül eredményesen **elérvezett** 9.764 ha földterületet **199 cég** illetve **magánszemély** bérlő, akik közül ugyanazon legnagyobb **4 földhasználó** bérleményei teszik ki a terület **több mint 45%-át!** Ezek a legnagyobb „baráti” illetve „nem baráti” bérlők, árverésre bocsátott területeik és az azokra nyertes árajánlatot tevő legnagyobb vásárlók az alábbiak.
 - A meghirdetett és az elérvezett állami földterületek legnagyobb **megyei bérlőinek élén** egyaránt az 1950-ben alapított, majd 1993-ban részvénytársasággá alakított **Bácsalmási Állami Gazdaság** jogutóda, az MSZP-s **Medgyessy-kormány** (2002. május – 2004. szeptember) által

2004-ben privatizált,⁹² majd székhelyét (6430 Bácsalmás, Backnang utca 2.) 2017-ben Budapestre (1013 Budapest, Krisztina körút 32.) áthelyezett **Bácsalmási Agráripari Zrt.** áll. A mintegy 5.000 hektáron gazdálkodó, sertés- és tejelő szarvasmarhatenyésztő valamint növénytermesztő főprofilú, térségi integrátor „nem baráti” társaság – döntő részben az államtól, **2029-ig, 913 Ft/Ak/év** bérleti díjért – bérelt területeiből **30 db** birtoktestet, **2.531 ha-t** bocsátottak árverésre. Ez az elárverezett Bács-Kiskun megyei terület közel **26%-a**, ami teljes egészében **gazdára talált**, azt **19 nyertes árverező** szerezte meg. A **cégvezetők/tulajdonosok** közül egyedül **Pálfi Gábor Mihály** tudott négy kisebb – összesen alig **18 ha** – területre, mintegy **22 mFt** értékben nyertes árajánlatot tenni. A cégtől – vélhetően – független, **külső nyertes árverezők** közül a cég bérleményeiből legnagyobb területekre **Kárpátiék** – *Kárpáti Lászlónak*, az ország egyik legnagyobb, FIDESZ-közeli, multimilliárdos agrárvállalkozójának, mások mellett pl. *Mészáros Lőrinc* volt üzlettársának, tucatnyi cég tulajdonosának közvetlen családtagjai valamint több közös cégben érdekelt üzlet- és vezetőtársa – tettek nyertes árajánlatot. Ők – édesanyja, *Garai Mária* (287 ha), felesége, *Kárpáti Fárba Ágnes* (285 ha), lányuk, *Kárpáti Lilla* (149 ha) és üzlettársa, *Görhöny Csaba* (275 ha) – összesen **998! mFt** nyertes árajánlattal **996! ha-t** (csaknem **40%-ot**) szereztek meg a cég elárverezett területeiből. De feltétlenül e körben említendőek **Fülöpék** – a *Bányai Gábor* országgyűlési képviselő (FIDESZ) által pártfogolt kiskunhalasi polgármester, *Fülöp Róbert* (FIDESZ) nagyvállalkozó családtagjai, üzlettárs apja, a mérnök-közgazdász *Fülöp János Róbert* (459 ha)⁹³ és huga, *Vánné Fülöp Teodora* (11 ha) – is. Ők összesen **687! mFt** nyertes árajánlattal **470! ha-t** (csaknem **19%-ot**) szereztek meg a cég elárverezett területeiből. Ugyancsak e körbe sorolhatók továbbá **Schieberék** – a német multimilliárdos nagyvállalkozó *Schieber Markus Albert* (151 ha) és jogász végzettségű, pincészet-tulajdonos, borász felesége *dr. Schieber-Horváth Anita* (214 ha) Bajáról, akik mintegy **710! mFt.** értékben tettek a Zrt. által bérelt területekből összesen mintegy **365! ha-ra** (a cég bérleményeinek több mint **14%-ára**) nyertes árajánlatot. A cég bérleményeinek nagy nyertesek között szerepel továbbá a strómangyanús **Galambvári Erika** (**173! ha, 340!mFt**), egy értékpapír és árutőzsdei ügynöki főtevékenységű cég valutaváltó munkatársa ugyancsak Bajáról, valamint **Vavró Dorottya** (**108 ha, 160 mFt**) egy jogász végzettségű házaspár nemzetközi gazdálkodás szakos közgazdász hallgató lánya Jánoshalmáról. A cég **fennmaradó (400 ha)** területére Bajáról *Csontos Attila* (11 ha) és *Viszmeg Norbert* (16 ha), Bácsalmásról *Csóke Zoltán* (70 ha) és *Kerényi Csaba* (8 ha), Katymárról *Csontos Károlyné* (50 ha), Mélykútról *Kiss István* (74 ha), Szegedről *Garai Tamás Péter* (67 ha), Tompáról pedig *Molnár Tibor* (63 ha) tett nyertes árajánlatot. A nyertesek ismeretében úgy tűnik tehát, hogy ezzel a „nem baráti” cég **állami földbérleményeinek legalább fele „baráti kezekbe” került.**

- A **meghirdetett** állami földterületek legnagyobb megyei **bérlői rangsorának második és harmadik helyén** két – azonos érdekkörhöz tartozó és azonos székhelyű (6033 Városföld, II. Körzet 38.) – gazdasági társaság áll. Az egyik az 1998-ban alapított, sertésenyésztés főtevékenységű **Városföldi Agrárgazdaság Zrt.**, amely a privatizáció során az 1951-ben 2.650 ha területtel alapított, majd területét 7.000 ha-ra növelt és végül 1995-ben felszámolt *Városföldi Állami Gazdaságból* alakult két Kft. jogutóda. A ma 1500 hektáron gazdálkodó cég **2033-2036-ig, 1.250 Ft/Ak** díjért mintegy 1.200 hektár földet bérelt az államtól. Az ebből árverésre bocsátott **906 ha** területe (az elárverezett Bács-Kiskun megyei terület **9,2%-a**) – egy kisebb, 5 hektáros birtoktest kivételével – **teljes egészében** elment, azt **11 nyertes árverező** szerezte meg. A **cégvezetők/tulajdonosok** közül a cég bérleményeiből legnagyobb területekre *dr. Vidmann Mihály* vezérigazgató közvetlen üzlettárs családtagjai valamint üzlet- és vezetőtársa, a Zrt. vezető munkatársa tettek nyertes árajánlatot. Ők – felesége, **dr. Vidmann Mihályné** (176 ha), fiuk, **Vidmann Zoltán István** (32 ha) és üzlettársa, a részvénytársaság vezető munkatársa, a *Tiszaalpäri Agrárgazdaság Kft.* cégvezetője, **Kovács András** (74 ha) – összesen **490! mFt**

⁹² Az állami gazdaságok privatizálásának – az **1. Orbán kormány** (1998. június – 2002. május) által 2001 nyarán, majd a **Medgyessy kormány** (2002. május – 2004. szeptember) időszakában, 2003-2004-ben végrehajtott - **két hulláma** bemutatását lásd korábban, a „6. Bérleti viszonyok II. – földbérlők, nyertes árverezők és háttérkapcsolatok” című fejezetben.

⁹³ **Fülöp János Róbert** (6400 Kiskunhalas Kossuth u. 27. C. lph. fsz. 2.) néven az árverési nyertesek NFA által közzétett listája adatainak összegzése alapján a 300 ha-os szerzési plafont meghaladó terület szerepel. A törvényi szabályozás szerint azonban csak 300 ha alatti térmértékű területre lehet a tulajdonjogot bejegyezni, így az árverésen megszerzett egyik birtoktestről a nyertesnek le kell mondania.

nyertes árajánlattal **282! ha-t** (csaknem **1/3-ot**) szereztek meg a cég elárverezett területeiből. A cégtől – vélhetően – független, **külső nyertes árverezők** közül legnagyobb területre **Ráczné Altorjay Anna (149 ha)**, egy orvosházaspár azonos lakcímű üzlettárs lánya tett **306!mFt** összegű nyertes árajánlatot, akinek mezőgazdasági kapcsolata illetve foglalkozása nyilvános adatbázisokból egyértelműen nem állapítható meg. A nyertes árverezők között találjuk továbbá az önkormányzati képviselő, pénzügyi bizottsági elnök **Túri Istvánt (93 ha)** Nyárlőrincről. De említhető a **Fidesz-Nemzeti Fórum**-kötődésű, gazdasági agrármérnök, pálinkafőző, vendéglátós **Borsos Botond (90 ha)**, a családi gazdálkodó **Kovács Zoltán (85 ha)**, egy FIDESZ-es nagybirtokos, nagygazda család lánya, **Polyák Dóra (63 ha)**, vagy pl. a szintén FIDESZ-kötődésű nagygazda **Domján Gergely (36 ha)**, a földárverések idején⁹⁴ a **MAGOSZ** alelnöke, a **Nemzeti Agrárgazdasági Kamra** Bács-Kiskun megyei elnöke is, valamennyien Kecskemétről.

- A bérlői rangsor **harmadik** helyén – a **Városföldi Agrárgazdaság Zrt.** és tulajdonosi/vezetői köre által 2000-ben, 100%-os tulajdoni hányaddal, azonos (6033 Városföld, II. Körzet 38.) székhellyel alapított, **Kovács András** és **Vidmann Zoltán István** vezette **Tiszaalpári Agrárgazdaság Kft.** áll. A cég által **2015-2036-ig, 1.250 Ft/Ak** díjért bérelt állami földekből **574 ha** terület (az elárverezett Bács-Kiskun megyei terület **5,5%-a**) került kalapács alá, amely – egy kisebb, 5 hektáros birtoktest kivételével – **teljes egészében** elkelt, azt **12 nyertes árverező** szerezte meg. A **cégvezetők** a cég bérleményeiből nem tettek egyetlen hektárra sem nyertes árajánlatot. A cégtől – vélhetően – független, **külső nyertes árverezők** közül legnagyobb területre a **Platón Párt** – több közös cégben érdekelt – üzlet/élettárs elnöke, a közgazdász/jogász **Reketyei Szilvia (47 ha)** és alelnöke, a mérnök/jogász nagyvállalkozó **Vázsonyi Miklós (232 ha)** tett Kecskemétről nyertes árajánlatot. Az összesen **279! ha** – a cég elárverezett bérleményeinek közel felét kitevő – területért **278! mFt** összegű ajánlatot tettek. A nagyobb nyertes árverezők között találjuk továbbá **Feketééket**, egy állattenyésztő/kereskedő, **Nemzeti Fórum/FIDESZ** kötődésű nagygazda család üzlettárs tagjait, a családfő **Fekete Benőt (9 ha)**, fiát, *ifj. Fekete Benőt (34 ha)* és vejét, **Kiss Tamás Gyulát (66 ha)** is Kiskunfélegyházáról. Ők a cég bérleményeiből összesen **109! ha-ra** tettek **80 mFt** összegű nyertes árajánlatot. De említhetők pl. **Tarjányiék**, a férj, **Tarjányi Csaba Mihály (53 ha)** és üzlettárs felesége, **Tarjányiné Buri Mónika Mária (55 ha)**, családi cégeik, az építőipari kivitelező főtevékenységű **Bács-Szinkron Kft.** valamint a raktározó/tároló **Bács-Grano Kft.** alapító társtulajdonos vezetői is ugyancsak Kiskunfélegyházáról. Ők a cég bérleményeiből összesen **108! ha-ra** tettek **216! mFt** összegű nyertes árajánlatot. A cég elárverezett területeiből **fennmaradó 73 ha-on** öt további nyertes osztozik Kiskunfélegyházáról (**Menyhárt László, Papp Gáspár** és **Szabó Péter**) illetve Tiszaalpárról (**Barna Mária** és **Molnár József**).
- A **meghirdetett** és **elárverezett** állami területek legnagyobb bérlőinek megyei rangsora **negyedik** helyére az 1949-ben alakult **Kalocsai Állami Gazdaság** jogutóda, az 1993-ban alapított **Kalocsai Mezőgazdasági Zrt.** (6300 Kalocsa, Bányai út 78.) került. A cég által **2033-2034-ig, 1.250 Ft/Ak** díjért bérelt állami földekből **546 ha** terület (az elárverezett Bács-Kiskun megyei terület **5,6%-a**) került kalapács alá, amely **teljes egészében** elkelt, azt **9 nyertes árverező** szerezte meg. A **cégvezetés** a cég bérleményeiből nem tett egyetlen hektárra sem nyertes árajánlatot. A cégtől – vélhetően – független, **külső nyertes árverezők** közül a cég elárverezett bérleményeiből legnagyobb területre a keceli nagybirtokos **Vadasék** – a kertészmérnök, növényorvos **Vadasné Velker Magdolna (44 ha)** és azonos lakcímű, ismeretlen, ill. nyilvános adatbázisokból egyértelműen nem azonosítható tevékenységű közvetlen családtagja, **Vadas Andrea (243 ha)** – tettek **546! mFt** összértékben nyertes árajánlatot, amellyel a cég elárverezett területeinek közel **53!%-ához**, összesen **287! ha-hoz** jutottak. A nagyobb nyertesek között találjuk továbbá a nagybirtokos családi gazda és vállalkozó **Vén Ferencet (52 ha, 161 mFt)**, az ismeretlen, ill. nyilvános adatbázisokból egyértelműen nem azonosítható tevékenységű **Orcsik Ferencet (41 ha, 74 mFt)** Kalocsáról, vagy pl. **Szabó Jenőt (38 ha, 104 mFt)** egy családi agrárcég társtulajdonos ügyvezetőjét Szakmárról. De a nyertesek között említhető pl. a jogász, büntetőbíró, járásbíró elnök **dr. Pirisi Levente (29 ha, 37 mFt)** és **Szigeti Tibor János (18 ha, 25 mFt)** is Kalocsáról,

⁹⁴Domján Gergely időközben „kegyvesztetté” vált, funkcióiból leváltották, a megszerzett föld azonban „természetesen” nála maradt.

vagy pl. a két testvér, *Hóman István* (5 ha, 6 mFt) és *Hóman Mária* (25 ha, 48 mFt), egy nagyvállalkozó család üzlettárs tagjai Császártöltésről.

- **Összességében** – sajnálatos ám nem meglepő módon – Bács-Kiskun megyében is hasonló kettős tendencia és ugyanaz a **feudális vazallusrendszer** figyelhető meg a földbérlő/földtulajdonos viszonyokban, mint más megyék földprivatizációs folyamataiban.

➤ A nagy **bérlő „baráti” cégek** és magánszemélyek esetében szembetűnő, általános jelenség, hogy meghirdetett területeik jelentős részét, akár egészét **vezetők és/vagy tulajdonosaik vásárolták fel**. Úgy is fogalmazhatunk tehát, hogy e „baráti” cégek és magánszemélyek bérelt területeiből – vélhetően nem ritkán magukkal a bérlőkkel egyeztetve – jobbra azokat bocsátották árverésre, amelyeket azután a bérlők maguk vásároltak meg. Ez a nemzeti földvagyonot kezelő állam és a földbérlők közti előzetes megegyezés, politikai alkú, intézményes korrupció és hűtlen kezelés alapos gyanúját is felvetheti. Ráadásul a birtoktestek többsége esetében a nyertesek **kikiáltási áron**, licit és árverseny nélkül jutottak bérleményeikhez (erre később, a nyertes árverezők részletes vizsgálata során még visszatérek). Ezek a területek ilyen formán nagyrészt el is keltek.

➤ A nagy **bérlő „nem baráti” cégek** és magánszemélyek esetében viszont a földeladás alapvető célja a bérelt területek olyan nagy, kormányközeli – gyakorta nem is mezőgazdasági területen mozgó – „baráti” földspekuláns tőkeérdekeltségekhez, a „*megerősítendő nemzeti tőkésosztály*” tagjaihoz juttatása lehetett, akik azután jelentősen megemelve a földbérlési díjakat lerontják e nem baráti cégek gazdasági mutatóit, leszorítják a földről, majd esetleg fel is vásárolják azokat. De a közvetlen – földpiaci liberalizációra és/vagy a területek átminősítésére, ezzel jelentős értéknövekedésükre irányuló – földspekuláció vélhető elősegítése, a „baráti” érdekeltségek feltőkésítése is lehetett célja e bérelt állami területek értékesítésének. Nem véletlenül jelenhetnek meg tehát szép számmal nem mezőgazdasági profilú tőkeérdekeltségek tulajdonosai illetve vélhető strómanjaik is e földvásárlói körben.

➤ **NYERTES ÁRVEREZŐK (7. fejezet) – nagy nyertesek, tevékenységek, vásárlás kikiáltási áron**

- A nyertes árverezők **teljes körű felsorolását** valamint az általuk megszerzett területek nagyságát és árát a **11/1. melléklet** tartalmazza. E szerint a megyében elárverezett – 619 db birtoktestből álló – 9.764 ha állami földterületet **321 nyertes árverező** szerezte meg. Egy nyertes árverező átlagosan 1,9 db/fő birtoktesthez és ezzel 30,4 ha/fő területhez jutott, amelyért átlagosan 46,9 mFt/fő nyertes árajánlatot tett.
- **50 hektárnál** – tehát az átlagos európai családi birtokméretnél – **nagyobb** állami földterülethez **46 fő** – a 321 nyertes árverező 14,3%-a – juthatott. Az általuk elnyert 162 db birtoktest összterülete 6.571 ha, ami a megyében elárverezett összes földterület 67,3%-a. Összességében tehát a nyertes **árverezők felső 1/7-e** szerezte meg az elárverezett állami **földterületek** több mint **2/3-át**.
- E „*felsőházi*” körben egy árverező **átlagosan 244! millió Ft/fő** nyertes árajánlatot tett, ám 4 fő esetében ez a földvásárlásra fordított összeg az 500! mFt/fő értéket is meghaladta, sőt **a legnagyobb** nyertes árajánlat, amelyet a bajai *Kenyeres Edina* – a multimilliárdos *Kenyeres Imre Róbert* azonos lakcímű, ismeretlen, ill. nyilvános adatbázisokból egyértelműen nem azonosítható tevékenységű közvetlen családtagja – a megyében egyben elárverezett legnagyobb, 291,5 ha-os, az árverés időszakában bérlő nélküli erdőterületre tett, **az 1 MrdFt!-t is meghaladta**.
- Ebben a körben egy nyertes árverező átlagosan **3,5 db/fő** birtoktesthez és ezzel **142,8 ha/fő** földterülethez jutott. Az elárverezett **birtoktestek átlagmérete** összességében **15,8 ha**, az 50 ha feletti nyertesek körében viszont **40,6 ha**.
- Az **50 ha feletti** területhez jutott legnagyobb nyertesek **az átlagnál** – 1,541 mFt/ha áránál – valamivel **drágábban** – **1,709 mFt/ha** áron – szereztek meg az állami földterületeket, ami arra vezethető vissza, hogy a nagyobb és jobb termőképességű, így **értékesebb birtoktesteket** vásárolták meg.
- **A 11 legnagyobb** – 200 ha feletti – területet vásárló árverező összesen **3.225! ha** állami földterületre tett nyertes árajánlatot, ami a megyében sikeresen elárverezett **összes terület** több mint **33!%-a**.

Őket, akik közt ismeretlen vagy mezőgazdaságtól távoli foglalkozású – stróman- illetve spekuláns-gyanús – nyerteseket, FIDESZ-közeli milliárdos nagyvállalkozókat, nagy agrárholdingok társtulajdonos vezetőit illetve nagygazdákat is találunk, csökkenő területi sorrendben röviden az alábbiakban mutatom be.

- **Fülöp János Róbert** (1956) (6400 Kiskunhalas Kossuth u. 27. C. lph. fsz. 2.)⁹⁵ – (459! ha, benne a megyében elárverezett 3. (263 ha-os) és 7. (196 ha-os) legnagyobb birtoktest, **662! mFt**, versenytárs nélkül, kikiáltási áron) – mérnök-közgazdász, a **Bányai Gábor** (1969) országgyűlési képviselő (FIDESZ) által pártfogolt kiskunhalasi polgármester, **Fülöp Róbert** (1979) (FIDESZ) apja, a helyi Rotary Club tagja. Mezőgazdasággal korábban nem foglalkozó, összesen 21, aktuálisan 9 – könyvvizsgáló, pénzügyi és műszaki/mérnöki tanácsadó, média, vagyongazdálkodó, szerencsejáték szervező, gépjármű kereskedő, környezet-technikai, hulladékgyártó, ingatlanügynök, kavics/homok/agyag-bányászati, építőipari és elektronikai profilú – cégben érdekelt, korábban „balliberális” (MSZP-SZDSZ), majd 2010-től „polgári/nemzeti” (FIDESZ) kötődésű milliárdos nagyvállalkozó.
- **Vadas Andrea** (6237 Kecel Vasút u. 71.)⁹⁶ – (409! ha, benne a megyében elárverezett 8. legnagyobb (194 ha-os) birtoktest, **726! mFt**), a **Vadas-Agro Kft.** keretében 700 ha-on gazdálkodó nagybirtokos **Vadas család – ifj. Vadas Ferenc** (1962) és **Vadasné Velker Magdolna** (1966) – azonos lakcímmel, ismeretlen, ill. nyilvános adatbázisokból egyértelműen nem azonosítható tevékenységű tagja.
- **Hatvani Zalán** (1981) (6237 Kecel Vágóhid u. 13.)⁹⁷ – (342! ha, benne a megyében elárverezett 20. legnagyobb (109 ha-os) birtoktest, **700! mFt**) gazdasági agrárérnök, hippológus lovastanár. A szülei – a nagyvállalkozó **Hatvani Gábor** (1951) és **Hatvani Gáborné** (1951) – által alapított és lakíműkre bejegyzett családi cégük, a baromfityenyésztő, takarmánygyártó és élőállat- valamint mezőgazdasági terményfuvarozó főtevékenységű **Integrál-Hat Kft. társtulajdonosa**, a **Hatvani Lovastanya vezető munkatársa**, a **Négy Láb Kesely Lovasakadémia Sportegyesület** alapító vezetője, továbbá az üdítőital és ásványvíz gyártó, lakcímmel megegyező székhelyű **Szódáz-Hat Kft.** volt alapító tulajdonosa.
- **Kenyeres Edina** (1973) (6500 Baja Szt. Antal u. 87.) – (292! ha erdő, a megyében elárverezett legnagyobb birtoktest, a megyében az egy birtoktestre tett legnagyobb, **1,04! MrdFt** értékű nyertes árajánlat) a multimilliárdos **Kenyeres Imre Róbertnek** (1967), az **Agri-Ken Kft.**, a **Medgyes Kft.** és a **Mogyi Kft.** alapító társtulajdonos vezetőjének azonos lakcímmel – ismeretlen, ill. nyilvános adatbázisokból egyértelműen nem azonosítható tevékenységű – családtagja.
- **Garai Mária** (1945) (6430 Bácsalmás Damjanich utca 74.) – (287! ha, benne a megyében elárverezett 9. legnagyobb (189 ha-os) birtoktest, **415! mFt**) **Kárpáti Lászlónak** (1966), az ország egyik legnagyobb, multimilliárdos, FIDESZ-közeli agrárvállalkozójának, tucatnyi cég, köztük a **Bács-Agro Zrt.**, a **Hód-Mezőgazda Zrt.** és a **Magyarteleki Agro Zrt.** tulajdonosának, mások mellett **Mészáros Lőrinc** (1966) volt üzlettársának az édesanyja, családi cégük, a vagyongazdálkodó **Trigo-Fix Kft.** volt társtulajdonosa.
- **Kárpáti Fábás Ágnes** (1965) (6430 Bácsalmás Óalmás tanya 179.) – (285! ha, benne a megyében elárverezett 10. legnagyobb (179 ha-os) birtoktest, **346! mFt**) **Kárpáti Lászlónak** (1966), az ország egyik legnagyobb, multimilliárdos, FIDESZ-közeli agrárvállalkozójának, tucatnyi cég, köztük a **Bács-Agro Zrt.**, a **Hód-Mezőgazda Zrt.** és a **Magyarteleki Agro Zrt.** tulajdonosának, mások mellett **Mészáros Lőrinc** (1966) volt üzlettársának felesége, férjével közös cégek, az **Agrobest-Invest Kft.**, továbbá a vagyongazdálkodó **Trigo-Fix Kft.** és az abból kivált **Zsolian Kft.** társtulajdonos vezetője.
- **Görhöny Csaba** (1970) (2008-2018 között Kárpáti Lászlóval azonos lakcím: 1133 Budapest Tutaj utca 6/A. 1. em. 7.; 2016-tól árverezési cím: 6500 Baja Jácint u 10.) – (275! ha, a megyében elárverezett 2. legnagyobb birtoktest, **434! mFt**, versenytárs nélkül, kikiáltási áron) **Kárpáti Lászlónak** (1966), az ország egyik legnagyobb, multimilliárdos, FIDESZ-közeli agrárvállalkozójának, tucatnyi cég, köztük a **Bács-Agro Zrt.**, a **Hód-Mezőgazda Zrt.** és a **Magyarteleki Agro Zrt.** tulajdonosának, mások mellett **Mészáros Lőrinc** (1966) volt üzlettársának több közös cégben érdekelt üzlet- és vezetőtársa. A Kárpáti által jegyzett cégek közül a **Bács-Agro Zrt.** és a **Magyarteleki Agro Zrt.** igazgatósági tag, vezető tisztségviselője, továbbá az általa alapított **Trigo-Fix Kft.** majd **Trigo Kft.** ügyvezetője valamint a Kárpáti-Mészáros érdekeltségű **KALL Ingredients Kft.** FB tagja.
- **Vázsonyi Miklós** (1978) (6000 Kecskemét Palló I u 40.) – (232! ha, a megyében elárverezett 4. legnagyobb birtoktest, **253! mFt**) mérnök, jogász, vállalkozó, a lakcímmel megegyező székhelyű **Platón Párt** alelnöke. A **Vázsonyi Kft.** valamint a **Gazdasági Innovációs Iroda Kft.**, a **Pénzügyi Innovációs Iroda Kft.**, a **Számviteli Innovációs Iroda Kft.** továbbá a **Reketyei Szilviával** (1981) volt közös cégek, a **Hungarian Innovation Network Nonprofit Kft.**, az

⁹⁵ **Fülöp János Róbert** (6400 Kiskunhalas Kossuth u. 27. C. lph. fsz. 2.) néven az árverési nyertesek NFA által közzétett listája adatainak összegzése alapján a 300 ha-os szerzési plafont meghaladó terület szerepel. A törvényi szabályozás szerint azonban csak 300 ha alatti térmértékű területre lehet a tulajdonjogot bejegyezni, így az árverésen megszerzett egyik birtoktestről a nyertesnek le kell mondania.

⁹⁶ **Vadas Andrea** (6237 Kecel Vasút u. 71.) néven az árverési nyertesek NFA által közzétett listája adatainak összegzése alapján a 300 ha-os szerzési plafont meghaladó terület szerepel. A törvényi szabályozás szerint azonban csak 300 ha alatti térmértékű területre lehet a tulajdonjogot bejegyezni, így az árverésen megszerzett terület ezt meghaladó részéről a nyertesnek le kell mondania.

⁹⁷ **Hatvani Zalán** (6237 Kecel Vágóhid u. 13.) néven az árverési nyertesek NFA által közzétett listája adatainak összegzése alapján a 300 ha-os szerzési plafont meghaladó terület szerepel. A törvényi szabályozás szerint azonban csak 300 ha alatti térmértékű területre lehet a tulajdonjogot bejegyezni, így az árverésen megszerzett terület ezt meghaladó részéről a nyertesnek le kell mondania.

Információ- és Tudásmenedzsment Bt. és a Vázsonyi Villamosmérnöki Kft. tulajdonos vezetője, emellett a Risc Solution Pénzügyi és Informatikai Kft. társtulajdonosa.

- **Kovács András** (1975) (6000 Kecskemét Rákóczi u. 10-12. 3/11.) – (222! ha, a megyében elárverezett 5. legnagyobb birtoktest, 316! mFt, versenytárs nélkül, kikiáltási áron) a megvásárolt terület egy részét bérlő Városföldi Agrárgazdaság Zrt. vezető munkatársa és a Tiszaalpári Agrárgazdaság Kft. cégvezetője.
- **dr. Schieber-Horváth Anita** (1976) (6500 Baja Zrínyi Miklós u. 30-32.) – (213! ha, benne a megyében elárverezett 14. legnagyobb (156 ha-os) birtoktest, 490! mFt) **Schieber Markus Albert** (DE - 1968) (külföldi cím: DE 71560 Sulzbach/Murr, Lindenstrasse 46., árverezési lakcím 2014 óta: 6500 Baja Zrínyi Miklós u. 30-32.) német milliárdos nagyvállalkozó azonos lakcímű jogász felesége, a Schieber Pincészet tulajdonosa, családi cégek közül a szántóföldi növénytermesztő főtevékenységű Rieger Kft. és S-M Kft. társtulajdonosa.
- **Kerényiné Szalai Katalin** (1958) (6430 Bácsalmás Kossuth L. u. 85.) – (209! ha bérlő nélküli erdő, a megyében elárverezett 6. legnagyobb birtoktest, 333! mFt, versenytárs nélkül, kikiáltási áron) pedagógus, a Hunyadi János Gimnázium és Szakiskola igazgatója, családi vállalkozásuk, a Sárga CsikóÉtterem és Panzió társtulajdonosa.
- **Ők lennének hát a „Földet a gazdáknak!” program célcsoportját alkotó „földművesek”, a „kis/közepes családi gazdálkodók”!** Nem lehet kétséges, hogy **ezek a területnagyságok és vásárlási összegek** a ténylegesen gazdálkodni akaró fiatal párok, a helybeli, kis/közepes családi gazdaságok, a tényleges helyi földművesek és gazdálkodó családjaik számára **megközelíthetetlenek!**
- **A nyertes árverezők tevékenységi köre** is rendkívül színes képet mutat, **számos esetben igen távol esik a mezőgazdaságtól**, illetve nyilvános adatbázisok alapján megbízhatóan **nem is azonosítható**, ami a földspekuláció illetve a stróman szerep gyanúját is felveti.
 - **Az azonosítható tevékenységi körű** kis és nagy nyertes árverezők között egyaránt találunk nem mezőgazdasági foglalkozásúakat/végzettségűeket. Így például milliárdos nagyvállalkozókat, élelmiszer, dohányáru, iparcikk, fa, építőanyag/szsaniteráru, gép és gépjármű nagy- és kiskereskedőket, gépgyártókat/szerelőket, építőiparosokat, közúti áru fuvarozókat, vendéglátósokat, ingatlanosokat, könyvelőket, könyvvizsgálókat, üzletviteli, pénzügyi és adótanácsadókat. De találunk használt textil- és műanyag hulladék-feldolgozót, fizikai közérzetjavító szolgáltatót, valutaváltót, vagy éppen jogászokat (ügyvédeket, büntetőbírókat), közgazdászokat és közgazdász hallgatókat, szakfordítókat, szinkrontolmácsot, pedagógust sőt kerámikus művészt is. **E nem mezőgazdasági tevékenységi körök legjellemzőbb megyei példái a 25. táblázatban** (lásd korábban) külön is összefoglaltam. Csak maguk e nem mezőgazdasági területeken tevékenykedő, 10 ha feletti területre jutott árverezők közel **2.000! ha**-ra – az összes elárverezett megyei terület (9.764 ha) több mint **20!%-ára** – tettek nyertes árajánlatot.
 - Találunk persze ebben a megyében is olyan nyertes árverezőket, akiknek **a tevékenysége** a nyilvános adatbázisokból egyértelműen **nem azonosítható**, és esetleges **stróman-szerepük gyanúja** is felmerülhet. Ez a jelenség **kisebb** (50 ha alatti) területekre nyertes árajánlatot tevők között gyakorinak mondható (pl.: Alic Zsuriyet, Csóra László, Horváth István, Horváth József, Horváth József Árpád, Kószó József, Nagyné Kordás Alexandra Zsuzsanna, Terjék Attila József, Ternákné Karhesz Diána vagy éppen Vén Beatrix). Mindazonáltal a nagy tökeerejűnek tűnő, **nagyobb** (50 ha feletti) **területekre nyertes árajánlatot tevők között is előfordul** (pl.: Ráczné Altorjay Anna és Szabó Ferenc Kecskemétről, Garai Mária Bácsalmásról, Kenyeres Edina Bajáról vagy éppen Vadas Andrea,⁹⁸ a 700 ha-on gazdálkodó nagybirtokos *Vadas család* azonos lakcímű tagja Kecelről, a **726! mFt**-os árajánlatával elnyert **409! ha**-os területtel).
- **A nyertes árajánlat és a kikiáltási ár** megegyezése, az **árverseny nélküli vásárlás** e megyében is **általános jelenség**. Ez világosan kirajzolódik, ha megvizsgáljuk, hogy hány birtoktest esetében és milyen mértékben tért el a nyertes árajánlat a kikiáltási ártól. Az elárverezett 619 db, 9.764 ha összterületű birtoktestből
 - 399 db birtoktest és 5.383 ha, az elárverezett területek több mint **55%-a** esetében egyetlen ajánlattevő árverező volt, azok licit nélkül, **kikiáltási áron** keltek el;

⁹⁸**Vadas Andrea** (6237 Kecel Vasút u. 71.) néven ráadásul az árverési nyertesek NFA által közzétett listája adatainak összegzése alapján a 300 ha-os szerzési plafont meghaladó terület szerepel. A törvényi szabályozás szerint azonban csak 300 ha alatti térmértékű területre lehet a tulajdonjogot bejegyezni, így az árverésen megszerzett terület ezt meghaladó részéről a nyertesnek le kell mondania.

- 87 db birtoktest és 1.191 ha, az elárverezett területek további több mint **12%-a** esetében a nyertes árajánlat **a kikiáltási árat alig** – kevesebb, mint 10%-al – **haladta meg**;
- **a nyertes árajánlat** – szemben a kormányzati kommunikáció állításaival – mindössze 39 db birtoktest, azaz csupán 838 ha esetében, az elárverezett terület kevesebb mint **9%-án haladta** csupán **meg jelentősen** – több mint 100%-al – **a kikiáltási árat.**⁹⁹
- **Összességében**, az elárverezett megyei terület egészére nézve az állapítható meg, hogy **a nyertes árajánlat csupán 25,7%-al haladta meg a kikiáltási árat.**
- Az adatok elemzésének fenti eredményei is megerősítik tehát azokat a helyi értesítéseket és sajtóinformációkat, hogy – más megyékhez hasonlóan – **Bács-Kiskun megyében** az esetek többségében szintén **nem volt érdemi árverés**, a területek jellemzően kikiáltási áron keltek el.
- A megyében is előfordulhatott ugyanakkor olyan „*árverseny*” is, ahol **az árverező** az ár szándékos felverése, ezzel az esetlegesen elővásárlási jogokkal élni akarók, helyi gazdacsaládok kiszorítása érdekében **önmagára licitált**. Így a nyertes árajánlat ugyan jelentősen – néhány megyei birtoktest árverési példái alapján akár 2-3-szorosan is – meghaladhatta a kikiáltási árat, de ez árversenynek nem, csupán a tőkeerővel való visszaélésnek és a jog megcsúfolásának tekinthető.¹⁰⁰
- **Kikiáltási áron**, azaz versenytársak és licit nélkül **a legtöbb területet** döntően **városok** – *Kecskemét* (23 db birtoktest, 954 ha, területeik **66%-a**), *Bácsalmás* (29 db birtoktest, 778 ha, területeik **72%-a**) és *Kiskunhalas* (11 db birtoktest, 640 ha, területeik **97%-a**) – nyertes árverezői szereztek.
- Ezen tényadatok alapján leszögezhető, hogy teljességgel **alaptalanok** azok a **kormányzati állítások**, amelyek szerint versenyben kialakult piaci áron jutottak a nyertesek a dobra vert állami földterületekhez! Valódi **árverseny csupán a birtoktestek kis hányadának** – Bács-Kiskun megyében alig 9%-ának – **árverésén** alakult ki, ami vélhetően **annak tulajdonítható**, hogy
 - az elárverezésre szánt területeket – bizonyára nem véletlenül – zömében olyan **nagyméretű birtoktestek** formájában hirdették meg, amelyek akár több százmillió forintos **kikiáltási ár**ával a valóban helyben élő, ténylegesen gazdálkodó családok, kis családi gazdaságok és fiatalok bizonyosan nem rendelkeznek; másrészt
 - az egyébként is kiszolgáltatott **helyi gazdacsaládok nem vették a bátorságot**, hogy a jó politikai kapcsolatokkal és/vagy nagy tőkeerővel, gazdasági/piaci befolyással rendelkező helyi vagy országos „*nagyurak*” ellenében, azok rosszallását kiváltva és ezzel a meglévő, kis gazdaságaikat is végveszélybe sodorva próbáljanak földhöz jutni; végül, de egyáltalán nem utolsó sorban
 - számos jel utal arra is, hogy a jó politikai kapcsolatokkal és/vagy nagy tőkeerővel, gazdasági/piaci befolyással rendelkező **nagy nyertesek**, helyi vagy országos „*nagyurak*” a politikai szereplők közreműködésével **egymás között előre leoszthatták** a területeket, így az európai szinthez képest igen alacsony áron juthattak olyan állami földterületekhez, amelyek az élelmiszer piacon monopolhelyzetbe hozhatják őket, vagy a földpiac várható liberalizációját követően nagy haszonnal dobhatnak majd piacra.

➤ **NYERTES ÉRDEKELTSÉGEK (8-9. fejezet) – nagybirtokosok, spekulánsok, családi és/vagy üzleti érdekkörök**

- Elemezve a nyertes árverezők családi és/vagy üzlettársi kapcsolatait az is megállapítható, hogy **mely érdekeltség**ekhez került közös nemzeti földvagyonunk. Ezt különösen azért fontos megvizsgálni,

⁹⁹Cégvezető „énnel” is rendelkező, tőkeerős licitálóknak akár drágán is megérte elvinni egyes birtoktesteket, mert ügyes manőver segítségével, a cégekkel fizetett ki frissen szerzett földjeik árát, egyúttal páratlan lehetőség nyílik előtűnik arra, hogy adómentesen vegyenek ki pénzt a vállalkozásaikból. (Lásd pl.: <http://valasz.hu/itthon/teved-a-hvg-nem-a-boraszlan yok-hanem-egy-fidesz-alapito-tarolt-gyor-moson-sopronban-117187> <http://valasz.hu/itthon/bizonyitek-nem-csak-meszaros-lorinc-jart-nagyon-jol-117168>). Ez lehetett azonban saját úrfelhajtás, „önlicit” eredménye is, amivel távol tudták tartani az elővásárlási sorrendben előtűnik szereplőket. (Lásd pl.: <http://hirtv.hu/ahirtvhirei/sajat-magara-licitalt-hogy-felverje-az-arat-1315955> <http://valasz.hu/itthon/teved-a-hvg-nem-a-boraszlan yok-hanem-egy-fidesz-alapito-tarolt-gyor-moson-sopronban-117187> <http://atlatso.hu/2016/01/20/tobb-szaz-hektar-foldet-vasarolt-szijas-to-futsalcsapatanak-holland-szponzora/>)

¹⁰⁰Önlicit - példák: <https://atlatso.hu/2016/01/20/tobb-szaz-hektar-foldet-vasarolt-szijas-to-futsalcsapatanak-holland-szponzora/> <http://valasz.hu/itthon/teved-a-hvg-nem-a-boraszlan yok-hanem-egy-fidesz-alapito-tarolt-gyor-moson-sopronban-117187> <http://hirtv.hu/ahirtvhirei/sajat-magara-licitalt-hogy-felverje-az-arat-1315955>

mert a családonkénti vagy közös gazdasági érdekeltségenkénti **összeszámítási kötelezettség** és így a **közös birtokmaximum is kikerült a földforgalmi törvényből**, aminek következtében egy nagyobb család vagy tőkés társasági kör „*földműves*” tagjai révén elvileg korlátlan nagyságú földterülethez juthat, gigabirtokokat alakíthat ki.

- **Azonos érdekkörhöz** tartozónak a közös háztartásban élő **közvetlen családtagokat** és/vagy a közvetlen **üzlettársakat** tekintetem. E körök megállapításához az árverezések nyertesei által megadott, az NFA honlapján is hivatalosan közzétett **lakcímadatokat** valamint az **OPTEN cégadatbázis** információit használtam. Ezek segítségével a személyi kapcsolatok és a céghálók is pontosabban meghatározhatók voltak. Ezen túl **helyi információkat is** kaptam, amelyek szintén sokat segítettek e kapcsolati viszonyok feltárásában. A **11/1. mellékletben** felsorolt **nyertes árverezőket** tehát – családi és/vagy üzlettársi kapcsolataik alapján – a fent említett érdekkörökbe, klaszterekbe soroltam. E nyertes árverező **családok, érdekeltségek** és „*földműves*” tagjaik részletes árverési adatait a **11/3. melléklet** tartalmazza.
- Ez alapján megállapítható, hogy a 619 db birtoktestre nyertes árajánlatot tevő 321 nyertes árverező **278 érdekeltségi körbe** sorolható, azaz az azonos érdekkörhöz tartozó nyertes családok vagy cégek száma (278 db) messze nem azonos az elérvezett birtoktestek számával (619 db), annak alig több mint 2/5-e! A megyében tehát – a kormányzat ezt érintő sorozatos csúsztatásaival szemben – nem 619 gazdálkodó család, hanem 278 érdekeltség tett nyertes árajánlatot a 9.764 ha területre!
- **A nagy – 100 ha feletti** területet szerző – „*felsőházi*” **nyertes érdekeltségeket** vizsgálva az alábbi megyei sarokszámokhoz jutunk:

Megnevezés	Összes	100 ha feletti	100 ha feletti
	nyertes		arány (%)
Nyertes érdekeltség (db)	278	19	6,8
Nyertes árverező (fő)	321	43	13,4
Birtoktest (db)	619	122	19,7
Földterület (ha)	9.764	5.593	57,3
Földérték (AK)	214.945	137.925	64,2

- Az elérvezett 619 db birtoktest, 9.764 ha **terület zömét**, 5.593 hektár összterületű 122 db birtoktestet mindössze **19 nagy** – 100 ha fölötti földterülethez jutott – **érdekeltség** 43 nyertes árverező tagja szerezte meg. Az érdekeltségek legerősebb, **felső 7%-a** tehát az összes aranykorona értéknek 64%-ára, **a földterületnek pedig 57%-ára** tett nyertes árajánlatot.
- E legfelső „*elit*” kategóriában **egy nyertes árverező** átlagosan **2,8 db**, 3.208 aranykorona értékű, **130 ha** összterületű birtoktestet vásárolhat. Ez a VM kommunikációjában szerepelt 20 ha-os átlagnak több mint 6-szorosa.
- E 19 legerősebb érdekeltség árverezői által elnyert birtoktestek átlagmérete **45,8 ha/db**, ami lényegesen nagyobb a főátlagnál (a 15,8 ha/db értéknél). Átlagos aranykorona értékük **24,7 Ak/ha**, ami szintén nagyobb a főátlagnál (a 22,0 Ak/ha értéknél). Az e körhöz tartozó nyertesek tehát **az átlagnál lényegesen nagyobb területű és jobb termőképességű** birtoktesteket szereztek meg.
- A „*felsőházi*” **19 érdekeltség** 43 nyertes árverezője révén **átlagosan 10,5 db** birtoktestből álló, 7.259 Ak földértékű, **294 ha** földterületre tett nyertes árajánlatot, ami a VM által ismételtetett 20 ha-os átlagnak közel 15-szöröse.
- **A legtöbb** – 8 település (*Császártöltés, Dusnok, Hajós, Homokmégy, Kalocsa, Miske, Nemesnádudvar* és *Szalmár*) közigazgatási területéhez tartozó **28! db – birtoktestre** (ezzel 226 ha-ra, az elérvezett megyei terület 2,3%-ára) **Hómanék** – egy mezőgazdasági termelő, terménykereskedő, árufuvarozó és szolgáltató nagyvállalkozó család azonos lakcímu, üzlettárs tagjai – tettek 321 mFt összegű nyertes árajánlatot *Császártöltésről*. Ők: *Hóman Istvánné*, az édesanya, családi cégeik alapító társtulajdonos vezetője, és gyermekei, *Hóman István, Hóman Mária* és *Hóman Zoltán*, a cégek társtulajdonos vezetői.

- **Őket követi** – 2 település (*Kecskemét* és *Városföld*) közigazgatási területéhez tartozó **14! db birtoktestre** (ezzel 195 ha-ra, az elárverezett megyei terület 2%-ára) tett 412 mFt összegű nyertes árajánlatával **Ráczné Altorjay Anna** – egy orvosházaspár azonos lakcímű üzlettárs lánya – *Kecskemétről*, akinek mezőgazdasági kapcsolata illetve foglalkozása nem ismert illetve nyilvános adatbázisokból egyértelműen nem állapítható meg.
- **Harmadik helyen**, tőle alig elmaradva, ugyancsak 2 település (*Kiskunfélegyháza* és *Petőfiszállás*) közigazgatási területéhez tartozó **11! db birtoktestre** (ezzel 166 ha-ra, az elárverezett megyei terület 1,7%-ára) **Tarjányiék** – a nagyvállalkozó, több cégben érdekelt férj, *Tarjányi Csaba Mihály*, a *Magyar Húsmarhatermesztő Mezőgazdasági Szövetkezet* vezető tisztségviselője és üzlettárs felesége, *Tarjányiné Buri Mónika Mária*, családi cégeik, az építőipari kivitelező főtevékenységű *Bács-Szinkron Kft.* valamint a raktározó/tároló *Bács-Grano Kft.* alapító társtulajdonos vezetői – *Kiskunfélegyházáról* tettek 273 mFt összegű nyertes árajánlatot.
- **A legnagyobb területre** 2 település (*Bácsalmás* és *Katymár*) közigazgatási területéhez tartozó **1.004! ha-ra** (az elárverezett megyei terület **10,3%-ára**) **Kárpátiék** – a multimilliárdos *Kárpáti Lászlónak*, az ország egyik legnagyobb agrárvállalkozójának, tucatszámú cég tulajdonosának, mások mellett a FIDESZ-es multimilliárdos *Mészáros Lőrinc* volt üzlettársának közvetlen családtagjai valamint több közös cégben érdekelt üzlet- és vezetőtársa – tettek nyertes árajánlatot. Ennek együttes értéke nem kevesebb, mint **1,444! MrdFt** volt. Ők: az édesanya, *Garai Mária* (287 ha) és az azonos lakcímű volt üzlettárs féltestvér, *Krix Beatrix* (8 ha) *Bácsalmásról*, az üzlet- és vezetőtárs *Görhöny Csaba* (275 ha) *Bajáról*, az üzlettárs gyermek, *Kárpáti Lilla* (149 ha) *Jánoshalmáról* és az üzlettárs feleség, *Kárpátiné Fárbas Ágnes* (285 ha) ugyancsak *Bácsalmásról*.
- **Őket 2. helyen** – 2 település (*Dunapataj* és *Kalocsa*) közigazgatási területéhez tartozó **540! ha-ra**, az elárverezett megyei összterület **5,5%-ára** tett nyertes árajánlatukkal – **Vadasék**, egy 700 ha-on gazdálkodó, nagybirtokos család azonos lakcímű üzlettárs tagjai követik *Kecelről*. Nyertes árajánlatuk együttes értéke nem kevesebb, mint **1,1! MrdFt** volt. Ők: *Vadas Andrea* (409 ha),¹⁰¹ a család azonos lakcímű, ismeretlen, ill. nyilvános adatbázisokból egyértelműen nem azonosítható tevékenységű tagja, valamint *Vadasné Velker Magdolna* (131 ha) nagybirtokos kertészmérnök, növényorvos, férjével, *ifj. Vadas Ferenc* közösen családi cégük, a szántóföldi növénytermesztés főtevékenységű *Vadas-Agro Kft.* alapító társtulajdonos vezetője.
- A megyei rangsor **harmadik** helyére – 1 település (*Városföld*) közigazgatási területéhez tartozó **525! ha-ra**, az elárverezett megyei összterület **5,4%-ára**, zömében saját cégük bérleményeikre tett nyertes árajánlatukkal – a privatizált állami gazdaság jogutóda, a **Városföldi Agrárgazdaság Zrt.** rokon, társtulajdonos **vezetői** kerültek *Kecskemétről*. Árajánlatuk együttes értéke több mint **953! mFt** volt. Ők: a vezérigazgató, *dr. Vidmann Mihály* (95 ha), üzlettárs felesége, *dr. Vidmann Mihályné* (176 ha), üzlettárs fiuk, *Vidmann Zoltán István* (32 ha) és *Kovács András* (222 ha), a részvénytársaság vezető munkatársa, a *Tiszaalpári Agrárgazdaság Kft.* cégvezetője.
- Ez az **első három** – legnagyobb területre jutott, legerősebb – **érdekkör** tehát, 10 nyertes árverező tagja nevére összesen **2.069! ha** területre tett közel **3,5! MrdFt** összegű nyertes árajánlatot. Hozzájuk került tehát **minden 5. elárverezett hektár**, azaz az összes árverésre bocsátott megyei terület több mint **21!%-a**.
- Őket **200-500 hektár közötti** területnagysággal **további 7 érdekelt** követi, amelyek 16 nyertes árverező tagjuk révén összesen **2.218! ha** területre tettek nyertes árajánlatot. Ez a **megyében elárverezett állami területek több mint 1/5-e!**, 22,7%-a.
 - Közöttük található olyan **politika-közeli** és nem is agrárprofilú nagyvállalkozó **családok**, mint pl. **Fülöpék**, Kiskunhalas FIDESZ-es polgármestere, *Fülöp Róbert* közvetlen családtagjai (470 ha, 687 mFt): mérnök-közgazdász, korábban mezőgazdasággal nem foglalkozó, többször is „pártot váltó”, ma kormánypárti apja, *Fülöp János Róbert* és üzlettárs huga, *Vánné Fülöp*

¹⁰¹*Vadas Andrea* (6237 Kecel Vasút u. 71.) néven az árverési nyertesek NFA által közzétett listája adatainak összegzése alapján a 300 ha-os szerzési plafont meghaladó terület szerepel. A törvényi szabályozás szerint azonban csak 300 ha alatti térmértékű területek lehetnek a tulajdonjogot bejegyezni, így az árverésen megszerzett terület ezt meghaladó részéről a nyertesnek le kell mondania.

Teodóra Kiskunhalasról. De itt említhetők pl. a **Platón Párt** – több közös cégben is érdekelt – **üzlet/élettárs vezetői** (279 ha, 278 mFt.): a közgazdász/jogász pártelnök, *Reketyei Szilvia* és a mérnök/jogász alelnök, *Vázsonyi Miklós* Kecskemétről.

- De **nagy** – nem is csak agrárprofilú – **cégek/holdingok milliárdos tulajdonosai** és családtagjaik is feltűnnek közöttük. Így pl. **Schieberék** (382 ha, 752 mFt), a német milliárdos nagyvállalkozó *Schieber Markus Albert* és magyar, jogász/borász, üzlettárs felesége, *dr. Schieber-Horváth Anita* Bajáról. De említhetők például a **Kenyeresék** is (302 ha, 1.052! mFt): *Kenyeres Imre Róbert* milliárdos nagyvállalkozó, egyebek mellett a testvéreivel együtt alapított *Mogyi Kft.* társtulajdonos vezetője, továbbá üzlettárs testvére, *Kenyeres Ervin* és azonos lakcímű, közvetlen családtagja, *Kenyeres Edina* Bajáról.
- Találunk persze közöttük olyan **nagybirtokos, nagygazda** családokat is, mint pl. a *Hatvani család* gazdasági agrármérnök tagját, **Hatvani Zalánt** (342 ha, 700 mFt.) Kecelről, **Hómanékát** (226 ha, 321 mFt), egy mezőgazdasági nagyvállalkozó család üzlettárs tagjait, a családi cégalapító édesanyát, *Hóman Istvánnét* és gyermekeit, *Hóman Istvánt*, *Hóman Máriát* és *Hóman Zoltánt* Császártöltésről, vagy pl. **Kerényiék** (217 ha, 333 mFt.), a pedagógus, panziótulajdonos édesanyát, *Kerényiné Szalai Katalint* és mezőgazdasági vállalkozó fiát, *Kerényi Csabát* is Bácsalmásról.
- Ezt az **első 10 legsikeresebb** – 200 hektárnál nagyobb földterületre nyertes árajánlatot tett, időnként egymással is kapcsolatban álló és a megyei földterületeket a ráutaló jelek alapján vélhetően egymás közt gyakorta előre leosztó, egymásra így nem licitáló – **családi/üzleti érdekeltséget** az elemzés **9. fejezete** részletesen bemutatja.
- **100-200 hektár** nagyságú földterületre, összesen 1.306 ha (13,4%) állami termőföldre 16 nyertes árverező tagja révén további **9 érdekeltség** tett nyertes árajánlatot az árveréseken.
 - Közöttük is vannak **politika közeli nyertesek**, mint például *Feketéék* (142 ha), egy Nemzeti Fórum/FIDESZ–es nagygazda család tagjai Kiskunfélegyházáról, *Vavróék* (117 ha), egy KDNP-s agrár-nagyvállalkozó jogász és közgazdász hallgató lánya Jánoshalmáról, vagy éppen *Polyákék* (101 ha), egy FIDESZ-közeli nagybirtokos család tagjai Kecskemétről illetve Városföldről.
 - Találunk közöttük **egyéni mezőgazdasági vállalkozókat**, mint például *Kákonyi Károly* (165 ha) Kalocsáról, vagy éppen *Vancsuráné László Erzsébet* (147 ha) Kiskunhalasról, továbbá olyan **nagybirtokosokat/nagyvállalkozókat** is, mint pl. *Tarjányiék* (166 ha) Kiskunfélegyházáról vagy éppen *Borbélyék* (100 ha) Lajosmizséről.
 - Vannak azonban olyan **nem mezőgazdasági** vagy **ismeretlen foglalkozású** nyertesek is, mint pl. *Ráczné Altorjay Anna* (195 ha), egy orvosházaspár üzlettárs lánya Kecskemétről, vagy éppen *Galambvári Erika* (173 ha), egy tőzsdei ügynök cég valutaváltó munkatársa Bajáról.
- A skála másik végét, a **legkisebb – 20 hektár alatti** földterülethez jutó – „**átlagjavító**” **nyertes érdekeltségeket** vizsgálva az alábbi megyei sarokszámokhoz jutunk:

Megnevezés	Összes	20 ha alatti	20 ha alatti arány (%)
	nyertes		
Nyertes érdekeltség (db)	278	199	71,6
Nyertes árverező (fő)	321	203	63,2
Birtoktest (db)	619	277	44,7
Földterület (ha)	9.764	1.545	15,8
Földérték (AK)	214.945	23.790	11,1

- A 20 ha alatti területre nyertes árajánlatot tevő **199! érdekeltség**, a megyei **nyertes érdekeltségek** több mint **70!%-a**, az u.n. „**alsóházi**” **kis nyertesek**, az „**átlagjavító propaganda-alanyok**” 203 nyertes árverező tagjuk nevéen 277 db birtoktesttel, az elárverezett megyei birtoktestek mintegy 45%-ával **az aranykorona értéknek** mindössze **11,1!%-át**, az elárverezett **területnek** pedig csupán **15,8!%-át**, alig több mint **1.500! ha-t** tudtak – a „**nagyok asztaláról lehulló morzsaként**” – megszerezni.

- Beszédes tény az is, hogy ez a **199 kisnyertes** árverező érdekeltség a maga alig **1.500 hektárjával kevesebb** területre tudott nyertes árajánlatot tenni, **mint pl. az első két legsikeresebb** érdekeltség, **Kárpátiék** és **Vadasék**, a 7 nyertes árverezőt magába foglaló két családi/üzleti érdekkör, a maga **1.544! hektár** területével.
- Ebben az „*alsóházi*” kategóriában **egy nyertes árverező** érdekeltség átlagosan mindössze 120! aranykorona értékű, kevesebb, mint **8! hektár** földterületre tudott nyertes árajánlatot tenni, ami **a felsőházi** közel 295 hektáros **átlagnak** alig több mint **1/37-ed! része**.
- **Ez a** keveseknek nagy, viszonylag sokaknak pedig igen kis területeket juttató – bizonyára nem véletlenül így kidolgozott – **rendszer** egy olyan „*családi léptékű*” átlag (Bács-Kiskun megye esetében 35 ha/nyertes érdekeltség) kimutatását és kommunikálását teszi lehetővé, amely a sokat hangoztatott kormányzati reklámszlogen igazát, a „*kis/közepes családi gazdaságok támogatását*” hivatott bizonyítani, és **alkalmas a közvélemény tökéletes megtévesztésére**.

➤ **AZ ÁLTALÁNOS KÉP – feudális, hűbéri birtok-adományozó, klientúra-építő, korrump rendszer**

Összességében e megye földárverési adatai is azt – az állami földbérleti pályázatoknál majd az eddig vizsgált megyék földprivatizációs folyamataiban tapasztaltakkal megegyező – tendenciát mutatják, hogy **egy szűk, kedvezményezett kör** darabszámra kevesebb, ám európai, családi gazdasági léptékkal mérve **nagy területeket** – általában előbb bérlet majd tulajdon formájában – szerez meg magának, míg viszonylag sokan, darabszámra sok, ám igen kicsi birtoktestekhez, földhöz jutnak. **Ez a rendszer** egy olyan családi léptékű átlag kimutatását és kommunikálását teszi lehetővé, amely **alkalmas a közvélemény tökéletes megtévesztésére**, félrevezetésére.

Általánosnak tűnik az a tapasztalás is, hogy az esetek többségében – más megyékhez hasonlóan – **Bács-Kiskun megyében sem volt érdemi árverés**, a birtoktestek jellemzően – a területek több mint **55%-a** esetében – **kikiáltási áron** keltek el, és összességében **a nyertes árajánlat csupán 25%-al haladta meg a kikiáltási árat**. E megye tényadatainak elemzése alapján is leszögezhető tehát, hogy alaptalanok azok a kormányzati állítások, amelyek szerint versenyben kialakult piaci áron jutottak a nyertesek a dobra vert állami földterületekhez! Valódi **árverseny alig volt**, csupán a birtoktestek igen kis hányadának – e megyében alig 9%-ának – árverésén alakult ki. Ez minden bizonnyal **több okra** is visszavezethető.

- **Egyrészt** az elárverezésre szánt területeket – bizonyára nem véletlenül – zömében olyan **nagyméretű birtoktestek** formájában hirdették meg, amelyek akár **több százmillió forintos kikiáltási árával** a valóban helyben élő, ténylegesen gazdálkodó családok, kis/közepes családi gazdaságok és/vagy fiatalok bizonyosan nem rendelkeznek.
- **Másrészt** az egyébként is kiszolgáltatott **helyi gazdacsaládok nem vették a bátorságot**, hogy a jó politikai kapcsolatokkal és/vagy nagy tőkeerővel, gazdasági/piaci befolyással rendelkező helyi vagy országos „*nagyurak*” **ellenében** – azok rosszallását kiváltva és ezzel a meglévő, kis gazdaságaikat is végveszélybe sodorva – próbáljanak földhöz jutni.
- **Végül**, de egyáltalán nem utolsó sorban számos jel utal arra is, hogy a **nagy nyertesek**, helyi vagy országos „*nagyurak*” a politikai szereplők közreműködésével **egymás között előre leoszthatták** a területeket. Így az európai szinthez képest igen alacsony áron juthattak olyan állami földterületekhez, amelyek az élelmiszer piacon monopolhelyzetbe hozhatják őket, vagy a földpiac várható liberalizációját követően nagy haszonnal dobhatnak majd piacra.

E megye földárverési eredményeiben is tetten érhető, hogy a formálisan különböző politikai pártokhoz – „*a biztonság kedvéért*” gyakran egyszerre többhöz is – kötődő, ám a magánvagyon gyarapításában közös érdekű, nagy **gazdasági érdekcsoportok egységes hálózatot alkotnak**, amely a mindenkori politikai hatalom kézben tartásával és irányításával igen **hatékonyan szolgálja** a mások – általában a közösségek – által felhalmozott értékek, **a nemzeti vagyon és a közös kasszák megrablását**. Ennek a politikai pártokon átívelő, közös tőkeérdekeltségű háttérhálózatnak a segítségével a gazdaságpolitikát – akár a törvényhozó és/vagy végrehajtó hatalmi ágakba bejuttatott, döntéshozó pozícióba helyezett emberekkel – úgy alakítják, illetve a döntéshozókat úgy befolyásolják, gazdaságilag is „*érdekeltté teszik*”, hogy azok a gazdasági, piaci, jogi és intézményi feltételek számukra kedvező alakításával elhárítsák a

magánvagyongyarapítás útjában álló akadályokat, a hasznon pedig megosztóznak.¹⁰² Találónan állapítja meg erről a helyzetről egy elemző tanulmány, hogy míg egy normálisan működő állam esetében a kormányzati intézmények működtetnek hálózati struktúrákat, addig a rablóbandák fogságába került állam esetében **a maffiahálózatok működtetik a kormányzati intézményeket.**¹⁰³

Ilyen körülmények között a politikai pártok ugyan veszíthetnek a választásokon, ám **a gazdasági háttérhálózatot kár nem érheti.** A szereplők – a kormánypropagandával megvezetett nép háta mögött – összekacsintanak, **a szálak összeérnek.** Mindez azonban **nem változtatja meg azt a** – persze elhallgatott – **szomorú tény**t, hogy stratégiai jelentőségű, közös nemzeti földvagyonunk maradékát is – a valóban gazdálkodó, helyben élő családok, a kis/közepes családi gazdaságok és fiatalok helyett – közvetlenül vagy strómanjaikon keresztül zömében a közös érdekhálózatba integrálódott, politika-közeli zöldbárók és föld-spekuláns oligarchák szerzik meg.

Az állami földprivatizációs rendszer működés módját a földbérlő/földtulajdonos viszonyokban – sajnálatos ám nem meglepő módon – Bács-Kiskun megyében is hasonló kettős tendencia és ugyanaz a feudális vazallusrendszer jellemzi, mint más megyék földprivatizációs folyamataiban.

- A nagy **bérlő „baráti” cégek** és magánszemélyek esetében szembetűnő, általános jelenség, hogy meghirdetett területeik jelentős részét, akár egészét **vezetőik és/vagy tulajdonosaik vásárolták fel.** Úgy is fogalmazhatunk tehát, hogy e „baráti” cégek és magánszemélyek bérelt területeiből – vélhetően nem ritkán magukkal a bérlőkkel egyeztetve – jobbára azokat bocsátották árverésre, amelyeket azután a bérlők maguk vásároltak meg. Ez a nemzeti földvagyonot kezelő állam és a földbérlők közti előzetes megegyezés, politikai alkú, intézményes korrupció és hűtlen kezelés alapos gyanúját is felvetheti. Ráadásul a birtoktestek többsége esetében a nyertesek **kikiáltási áron**, licit és árverseny nélkül jutottak bérleményeikhez. Ezek a területek ilyen formán nagyrészt el is keltek.
- A nagy **bérlő „nem baráti” cégek** és magánszemélyek esetében viszont a földeladás alapvető célja a bérelt területek olyan nagy, kormányközeli – gyakorta nem is mezőgazdasági területen mozgó – „baráti” földspekuláns tőkeérdekeltségekhez, a „*megerősítendő nemzeti tőkésosztály*” tagjaihoz juttatása lehetett, akik azután jelentősen megemelve a földbérlési díjakat lerontják e nem baráti cégek gazdasági mutatóit, leszorítják a földről, majd esetleg fel is vásárolják azokat. De a közvetlen – földpiaci liberalizációra és/vagy a területek átminősítésére, ezzel jelentős értéknövekedésükre irányuló – földspekuláció vélhető elősegítése, a „baráti” érdekeltségek feltökésítése is lehetett célja e bérelt állami területek értékesítésének. Nem véletlenül jelenhetnek meg tehát szép számmal nem mezőgazdasági profilú tőkeérdekeltségek tulajdonosai illetve vélhető strómanjaik is e földvásárlói körben.

Felülről rátekintve a folyamatra és annak eredményeire, e megye földárverési tényadatainak elemzése alapján is egy **korrup**t, legújabb kori feudális, **hűbéri**¹⁰⁴ **birtok-adományozó, klientúra-építő rendszer** kialakulása és működése körvonalazódik. Ebben az állam a gazdálkodó családok, helyi közösségek helyett a „*nemzeti tőke erősítése*” jelszavával, pártokon átívelő politika-közeli üzleti, rokoni, baráti körökkel és/vagy nagybirtokos „*zöldbárókkal*”, továbbá a spekuláns tőkével, annak hazai és külföldi oligarcháival köt szövetséget, alakít ki stratégiai partnerséget. E rokoni, baráti, gazdasági és/vagy politikai érdekhálóok felfedezhető része ismeretében is **felsejlik egy** – a leírt, egymással is kapcsolatban álló érdekkörök feletti/mögötti – **magasabb szerveződési szint is**, amelynek vélhető megyei kulcspontjain a „*rendszergazda*” hűbéresei (vazallusai) és azok hűbéresei (al-vazallusai) állhatnak.

➤ **KÖVETKEZTETÉSEK, JAVASLATOK – visszaszerezni és erkölcsi talapzatára visszahelyezni a közösségek államát**

Saját földügyi elemzéseim¹⁰⁵ eredményein túl is egyre több jel¹⁰⁶ mutat arra, hogy – a folyamatosan épülő, hierarchikus hűbéri rendszer működtetése révén – Magyarországon, a „*Földet a gazdáknak!*”

¹⁰² *A politikai pártokat kézben tartó közös gazdasági érdekhálózat:* http://kielegyenafold.hu/angyan_jelentesek.php
<http://greenfo.hu/hirek/2015/12/25/allami-foldprivatizacio-intezmenyesített-foldrablas-2015>

¹⁰³ *Jancsics Dávid:* „Az egész almásláda rohad” – korrupció a csúcson, HVG, Budapest, 2014. június 6., péntek
http://hvg.hu/itthon/20140606_az_egesz_almaslada_rohad_korrupcio

¹⁰⁴ *A hűbéri állam:* http://www.rubicon.hu/magyar/oldalak/a_huberi_allam/

¹⁰⁵ *Jelentések a földről:* http://kielegyenafold.hu/angyan_jelentesek.php <http://kielegyenafold.hu/index.php>

program keretében egyáltalán nem a Kormány által hangoztatott „néppárti stratégiaváltás, a földön és a földből élő családok és helyi közösségek megerősítése és helyzetbe hozása”, hanem **államilag támogatott földspekuláció, intézményesített földrablás** zajlott. A jelentésben bemutatott megyei tények és elemzésük alapján is arra a következtetésre juthatunk, hogy **az állam kirablásának**, a tulajdonában lévő, közös nemzeti földvagyonunkat **dobra verő, intézményesített magánvagyon-gyarapítási, zsákmányszerzési folyamatnak** vagyunk szemtanúi és elszenvedői.

Ez is része és egyik állomása lehet annak a gyorsuló és ma megállíthatatlannak tűnő **belső újgyarmatosítási folyamatnak**, amelynek törvényszerű végső **következménye** a természeti erőforrások és a termőföld politika-közeli rokoni/üzleti/baráti körök, föld-spekulánsok, köztük pár tucat oligarcha – újmagyarul „nemzeti tőkés”, még újabb magyarul pár tucat „integrátor”,¹⁰⁷ legújabb magyarul „nemzeti regionális multi”¹⁰⁸ – és gazdasági társaságaik kezébe kerülése lesz.¹⁰⁹ Ezt a folyamatot a **mezőgazdaságban** bérmunkán és néhány növény iparszerű tömegtermelésén alapuló **tőkés nagybirtokrendszer**, azaz a – vidéki térségek kiürülésével, a helyi közösségek felbomlásával és a nagyvárosok környéki nyomornegyedek kialakulásával járó – **dél-amerikai modell** létrejötte kíséri. A vidék ezen az úton végül e nagy hazai és velük üzletelő külföldi tőkeérdekeltségek gazdasági expanziójának alapanyag-termelő „hátsó udvarává”, a „Csák Máték földjévé” válik, ami azután a város sorsát is megpecsételi. Az ennek nyomán kibontakozó társadalmi és környezeti katasztrófa teljes összeomlással fenyeget, és éppen Dél-Amerika példáján látjuk, hogy milyen nehéz ebből a mélységből újra felkapaszkodni.

A fent leírt állapotig nem szabadna eljutnunk. A hazai tradícióinknak és az európai – **kis/közepes családi gazdaságokon és azok összefogásán, szövetkezésén alapuló**, a helyi gazdaságot és társadalmat erősítő, a város-vidék kapcsolatokat újraépítő – **agrár- és vidékmodellnek** megfelelő fejlődés lehet a záloga megmaradásunknak. Egyedül ez képes vidéki közösségeinket és a földhöz („ager”-hez) kötődő kultúránkat, tradicionális agrikultúránkat és természeti értékeinket megőrizni, gyarapítani, egyúttal vidéken a családoknak munkát, megélhetést és tisztas jövedelmet biztosítani, továbbá az egyre inkább nemzetbiztonsági jelentőségűvé váló élelmezési, élelmiszer- és környezetbiztonságot az egész társadalom – benne a vidékkel közös sorson osztozó város – számára garantálni. Ehhez a **Nemzeti Vidékstratégia** (NVS 2012-2020) által megfogalmazott eredeti „nép-párti” értékekhez és programhoz való visszatérésre, azaz ismételt **politikai rendszerváltásra** van szükség.

Bár ma erre – különösen a primitív és demagóg kormányzati kommunikációt visszaigazoló országgyűlési és európai parlamenti választási eredmények továbbá az erre valamint feudalizálódó viszonyainkra reagáló, egyre romló kivándorlási statisztikák ismeretében – kevés esély mutatkozik, ám a változtatáshoz haladéktalanul **vissza kell szerezni a közösségek államát**, vissza kell helyezni erkölcsi talapzatára, és ismét a közjó szolgálatába kell állítanunk. Ezt követően a kialakult helyzetben, az állami földterületek statáriális gyorsasággal lebonyolított **dobra verése után számos lépés gyors megtételére van szükség:**

- a kormányoldal által megbuktatott földprivatizációs népszavazási kezdeményezést¹¹⁰ követően először is meg kell állítanunk a közjó szolgálatára rendelt, ma még állami tulajdonban lévő, közös nemzeti földvagyonunk – köztük erdeink, tavaink, védett területeink – további kiárusítását;

http://greenfo.hu/kereses?rovat=hirek&mezo=keywords&s=%C3%81ngy%C3%A1n+J%C3%B3zsef&datum_tol=&datum_ig
<http://greenfo.hu/hirek/2015/12/25/allami-foldprivatizacio-intezmenyesített-foldrablas-2015>

¹⁰⁶ **Földügyek:** <http://k-monitor.hu/adatbazis/cimkek/visszaeles-a-foldpalvazatoknal> <https://fold.atlatszo.hu/>

http://greenfo.hu/kereses?rovat=hirek&mezo=keywords&s=f%C3%B6ldmutyi&datum_tol=&datum_ig=&oldal=1

http://greenfo.hu/kereses?rovat=hirek&mezo=keywords&s=f%C3%B6ldprivatiz%C3%A1ci%C3%B3&datum_tol=&datum_ig=&oldal=1

¹⁰⁷ „**Földesúr-törvény**”: <https://www.nak.hu/component/tags/tag/770-integracio> <https://www.nak.hu/hirek/1227-munkaanyag-integracios-egyuttmukodes/file>

<https://alfahir.hu/2017/05/08/oligarchak-csanyi-sandor-angyan-jozsef-mezogazdasag> <http://24.hu/tag/integralt-mezogazdasagi-termelesszervezes/>

<http://greenfo.hu/hirek/2017/05/25/jon-orban-feudalis-magyarorszag?referrer%3Drss>

<http://nepszava.hu/cikk/1130599-angyan-jozsef-a-kormany-donti-el-kie-lehet-a-haszon>

<https://blog.atlatszo.hu/2017/05/angyan-jozsef-keve-megjositolta-a-foldesur-torvenyt-jonnek-a-kormany-altal-kijelolt-agrarintegratorok/>

¹⁰⁸ „**Nemzeti regionális multi**”: http://www.galamus.hu/index.php?option=com_content&view=article&id=193164

¹⁰⁹ **Új földesurak:** http://mandiner.hu/cikk/20170807_az_eu_legnagyobb_foldbirtokosa_lehet_csanyi_sandor

<http://nepszava.hu/cikk/1140265-lehagytak-a-habsburgokat-a-mai-oligarchak> http://hvg.hu/gazdasag/20170222_meszaros_csanyi_simicska_fold_tamogatás

<https://www.facebook.com/sallairbertbenedek/photos/a.269422416551747.1073741828.253837301443592/790265097800807/?type=3&theater>

http://reflektor.blog.hu/2017/09/13/lopas_vagy_nem_lopas_ez_itt_a_kerdes

¹¹⁰ **A maradék földvagyonunk dobraverését a 2016 nyarán kezdeményezett, akaratnyilvánító népszavazás is megakadályozhatta volna, ám az ehhez szükséges 200 ezer érvényes aláírás az OVB szerint nem gyűlt össze, és a jogorvoslati kérelmet a Kúria is elutasította. Így a népszavazás kiírása arra az Országgyűlésre hárult, amelyben a földprivatizációt kezdeményező erők voltak közel 2/3-os többségben. Nem csoda hát, hogy a FIDESZ-KDNP kormánytöbbség a földügyi népszavazási kezdeményezést is lesöpörte a törvényhozás asztaláról.**

- mindazon esetekben, ahol a törvények betűjétől és/vagy szellemétől vélhetően eltért a jogalkalmazó, pereket kell indítani, hogy a jogsértéseket – mint Kishantos esetében¹¹¹ – bíróságok mondhassák ki;
- törvénymódosítással visszaállított vagyonosodási vizsgálatokra van szükség annak kiderítésére, hogy a több százmillió vásárlások pénzügyi fedezete honnan származik, amit – ha „*családi összefogásra*” történik (az általában gúnyos mosollyal kísért) hivatkozás – a családra is ki kell terjeszteni;
- ha a vagyonosodási vizsgálat arra az eredményre vezet, hogy a földszerzésnek nem volt meg a legális jövedelmi forrása, úgy az államnak élnie kell azzal a jogával, hogy ilyen esetben az értékesítéstől számított 20 éven belül – azaz ebben az esetben 2035-2036-ig – elállhat az adásvételtől, aminek lehetőségét a Mezőhegyesen lefolytatott árverések eredményei figyelmen kívül hagyásával maga a Kormány világosan meg is mutatta és bizonyította;¹¹²
- az állami vagyonról szóló törvény módosításával az állam tulajdonában lévő termőföldet – erre létező európai és Európán kívüli nemzetközi példákhoz megfelelően – a forgalomképtelen kincstári vagyonelemekhez kell sorolni;
- a termőföld, mint korlátozottan rendelkezésre álló természeti erőforrás közjót szolgáló, okszerű hasznosítása érdekében üzemszabályozási törvényt kell alkotni, és az európai gyakorlatnak megfelelően ebben kell meghatározni a mezőgazdasági üzem jellemzőit, működtetésének feltételeit és az összeszámítás szabályrendszerét, az egy családhoz/érdekeltséghez tartozó birtokszámot (1 db) valamint annak ágazattól függő maximális méretét;
- az üzemszabályozási törvényben előírt maximális birtokméret-korlátoknak való megfeleléshez 3 év türelmi időt kell biztosítani, és azt az egy család megélhetéséhez szükséges átlagos európai birtokméret felett a területnagyságtól függő – a lakhely és a birtok közti távolság szerint is differenciált – sávos, progresszív földadóval is ösztönözni kell;
- a gazdálkodás eredményét elvonó, kiválasztott nagy tőkeérdekeltségeket, integrátorokat monopolhelyzetbe hozó „*integrált mezőgazdasági termelés-szervezés*”¹¹³ rögzítését törölni kell az alaptörvényből, és helyette a családi gazdasági modelltől és az annak versenyképességét növelő, az eredményt visszaosztó szövetkezeti formákról, azok működéséről és támogatásuk módozatairól kell törvényt alkotni, hogy a termelés, a feldolgozás és az értékesítés, azaz a teljes vertikum haszna a gazdálkodó családoknál, a helyi közösségeknél maradjon;
- az állami földalapok rendelkezésre bocsátásával és az egyéb – jogi, intézményi és költségvetési, pénzügyi feltételek megteremtésével el kell indítani a Nemzeti Vidékstratégia által előirányzott – a gazdálkodást, letelepedést és több gyermek világrahozatalát és felnevelését vállaló fiatal párokat segítő – „*demográfiai földprogramot*” illetve – a vidéki önkormányzatok mezőgazdasági foglalkoztatási tevékenységét megalapozó – „*szociális földprogramot*”;
- a közösségi földalapok gyarapítása érdekében az államnak élnie kell elővásárlási jogával, és a földpiac aktív szereplőjeként fel kell vásárolnia – az üzemszabályozás és a progresszív földadó hatására vélhetően növekvő – eladásra felkínált földkészleteket, amelyeket a valóban helyben élő, gazdálkodó családoknak, a „*demográfiai földprogram*” és a „*szociális földprogram*” keretében pedig a fiataloknak valamint az önkormányzatoknak kell kedvező feltételekkel, tartós bérbe adnia;
- a nemzeti földalap folyamatos gyarapításának rendszerét úgy kell „*önjáróvá*” tenni, pénzügyi fedezetét úgy kell megteremteni, hogy a befolyó földbérleti díjakat újabb földterületek vásárlására kell visszaforgatni, majd e területeket a fenti célcsoportoknak kell tartós bérbe adni;

<https://www.kielegyenafold.hu/vzhn.php?id=08.2016> <http://www.atv.hu/belfold/20160826-elutasitottak-a-foldugyi-nepszavazas-jogorvoslatat>
http://propeller.hu/itthon/3236870-nem-gyujtott-eleg-alairast-mszp-nepszavazashoz?utm_source=hirkereso.hu&utm_medium=referral
<https://www.hirado.hu/2016/08/19/nem-volt-eleg-ervenves-alairas-gogos-zoltan-nepszavazasi-kerdeshez/?source=hirkereso>

¹¹¹ *A Fővárosi Törvényszék sajtóközleménye:* http://fovarositorvenyszek.birosag.hu/sites/default/files/field_attachment/1006_kishantos_alkotmanybirosag.pdf

¹¹² *Mezőhegyesi földárverési eredmények megsemmisítése:* <https://net.jogtar.hu/jogszabaly?docid=A16H1097.KOR×hift=fffff4&txrefere=00000001.TXT>
<https://www.agrarszektor.hu/fold/lazar-felfuggeszti-a-foldarvereseket-mezohegyesen.5812.html>
http://hvg.hu/itthon/20160229_mezohegyesi_foldek_Menesbirtok_Zrt_
http://hvg.hu/gazdasag/20160307_kartalanitast_igernek_a_mezohegyesi_gazdagnak?s=hk

¹¹³ *Integrációs törvény:* <https://www.nak.hu/component/tags/tag/770-integracio> <https://www.nak.hu/hirek/1227-munkaanvag-integracios-egyuttmukodes/file>
<https://blog.atlatszo.hu/2017/05/angyan-jozsef-ket-eve-megjosit-a-foldesur-torvenyt-jonnek-a-kormany-atal-kijelolt-agrarintegratorok/>

- az európai szinten kezdeményezni kell a termőföld tőke-javak közüli kivételét valamint az „*élelmiszer önrendelkezés*” európai jogrendbe illesztését, azaz az élelmiszerek, mint nemzetbiztonsági, stratégiai árucikkek – a fegyverek és a gyógyszerek kereskedelméhez hasonló – kivételét az áruk szabad áramlása köréből; végezetül
- minden olyan törekvést segítenie kell, amely – a földhöz és a gazdálkodáshoz kötődő – közös értékeink védelmét és gyarapítását, az ezeket megtartó közösségek, a helyi gazdaság és társadalom erősítését tűzi célul, és ezzel egyfajta missziós, jövőnket alapozó feladatot lát el a spekuláns tőke által globalizált világban. (OK)

Ezek a lépések az egyre gyengülő, végveszélybe került és apátiába süllyedt **agrártársadalmat is segíthetik** abban, hogy saját – ám az egész társadalmat szolgáló – értékei és érdekei védelmében **bátran lépjen fel**, és forduljon szembe a spekuláns, mindenén átgazoló tőkeérdekekkel és az azokat kiszolgáló politikával. Bárcsak a saját állama is segítségére lenne ebben! Ehhez azonban ma már a vidék-, agrár-, föld- és birtokpolitika területén is **rendszerváltásra van szükség!**

11. Mellékletek

11/1. melléklet: Nyertes árverezők, elnyert területeik és nyertes árajánlataik (2015. november 15. – 2016. július 31.)

neve	A nyertes árverezők		Az árverésen elnyert birtoktestek			
	lakcíme/árverezési címe	helye (település)	száma (db)	területe (ha)	ára	
					(mFt)	(mFt/ha)
Ábrahám-Fúrús András	6120 Kiskunmajsa Iparhegyi u. 18.	Csójospáros, Kiskunmajsa	4	19,2	11,10	0,578
Acs Bálint	6086 Szalkszentmárton Vásártér 1	Szalkszentmárton	1	3,0	3,00	1,000
Agárdi Róbert	6115 Kunszállás Tanya 94.	Fülöpkab, Kiskunfélegyháza	4	20,5	18,35	0,895
Agatics Roland	6500 Baja Babits Mihály u. 6. 1.a.	Szeremle	2	6,4	11,65	1,820
Alic Zuriyet	6422 Tompa Szentháromság tér 21/A.	Tompa	2	18,8	27,85	1,481
Almási Ferenc Jenő	6112 Pálmonostora Aranyhegyi dűlő 120.	Gátér	1	4,3	6,80	1,584
Antal Lázár	6522 Gara Kossuth L. u. 133.	Gara	1	3,3	6,65	2,020
Asztalosné Szombati Magdolna	6090 Kunszentmiklós Kis u. 5.	Kunszentmiklós	1	17,5	35,65	2,035
Baksi Zoltán László	6090 Kunszentmiklós Bösztör tanya 94.	Kunszentmiklós	2	7,5	9,75	1,300
Bálint Ferenc	6033 Városföld Felszabadulás u. 14/A.	Városföld	4	50,5	67,55	1,338
Balog László	6120 Kiskunmajsa Liszt F. u. 36.	Kiskunmajsa	1	3,7	2,70	0,723
Balogh László	6449 Mélykút Széchenyi u 3	Tompa	1	4,8	13,05	2,737
Bányai Aron	6440 Jánoshalma Molnár János u. 8.	Borota	1	17,7	22,05	1,245
Bárany Alfréd Károly	6411 Zsana I. körzet tanya 102/A	Zsana	1	4,7	1,60	0,344
Barna Mária	6067 Tiszaalpár Kossuth u. 56.	Tiszaalpár	2	21,5	17,50	0,814
Barna Sándor	6067 Tiszaalpár Kossuth u. 56.	Tiszaalpár	3	15,2	8,90	0,586
Barta Erzsébet Márta	6070 Izsák Szajordűlő tanya 162/A.	Izsák	2	7,1	4,35	0,613
Bata Gellért	6412 Balotaszállás II. körzet tanya 142.	Balotaszállás	4	23,7	19,35	0,816
Bencsikné Gyenes Irén	6031 Szentkirály Arany J u 6.	Szentkirály	1	3,7	2,35	0,641
Berényi Csaba	6113 Petőfiszállás Tanya 636.	Kiskunfélegyháza	1	13,2	7,90	0,597
Bimbó János	6031 Szentkirály Alsótanya 240.	Tiszaug	1	22,0	30,85	1,404
Bognár István József dr.	6400 Kiskunhalas Alsózállás 0846/0206	Kiskunhalas	1	6,0	1,80	0,300
Bohák Gábor	6456 Madaras Bajcsy-Zs. utca 21.	Katymár	1	7,3	9,35	1,281
Borbély István	6320 Solt Kazinczy F. u. 21.	Solt	1	3,7	10,30	2,784
Borbély Károly	6050 Lajosmizse Szent István u. 6.	Kunadacs, Tiszaug	5	96,8	50,20	0,519
Borbély Viola	6087 Dunavecse Bajcsy Zs. u.37.	Dunavecse	1	9,8	9,05	0,924
Borsos Botond	6000 Kecskemét Öntöző u. 1.	Városföld	1	89,6	163,55	1,826
Börcsök András	6114 Bugac Alsómonostor tanyák 175.	Bugac	4	16,2	10,15	0,627
Börcsök András Sándor	6114 Bugac Alsómonostor tanyák 175.	Bugac	2	24,0	10,50	0,438
Bóthe Béla	6524 Dávod Zombori u 19.	Dávod	2	20,5	31,20	1,522
Brandt Lajos András	6320 Solt Remanencia dűlő 9.	Solt	1	4,4	2,25	0,511
Buzsik Ferenc	6100 Kiskunfélegyháza Szilfa u. 35.	Kiskunfélegyháza	3	24,3	23,55	0,969
Czakó István József	6100 Kiskunfélegyháza Nyíl utca 13.	Kiskunfélegyháza	1	3,3	4,45	1,366
Czakó János	6113 Petőfiszállás T. 552.	Petőfiszállás	2	6,9	3,10	0,449
Czakó Márta	6100 Kiskunfélegyháza Radnóti M. u. 34.	Kiskunfélegyháza	1	7,8	7,25	0,931
Czigler Sándor	6090 Kunszentmiklós Apaj u. 17.	Kunszentmiklós	6	33,5	25,70	0,767
Czombos Ferenc	6113 Petőfiszállás Árpád u. 4.	Gátér, Pálmonostora, Petőfiszállás	14	83,7	66,90	0,799
Czombos-Czakó Erika	6112 Pálmonostora Nagyatádi u. 14.	Pálmonostora	2	8,0	2,50	0,313
Császár György	6525 Hercegszántó Alkotmány tér 7.	Hercegszántó	1	8,4	14,50	1,718
Csatári József	6400 Kiskunhalas Szállás u.31.	Kunfehértó	1	6,7	11,20	1,670
Csontos Attila	6500 Baja Venyige utca 31.	Katymár	2	11,2	11,30	1,009
Csontos Károlyné	6455 Katymár József A. utca 45.	Katymár	1	50,4	60,50	1,201
Csontos Tibor	6132 Mőricgát Zrínyi Miklós u 61.	Mőricgát	1	10,3	5,45	0,531
Csóti Illés	6430 Bácsalmás Gróf Széchenyi u. 22.	Bácsalmás	5	58,8	90,20	1,534
Csóke Zoltán	6430 Bácsalmás Oltványi u. 25.	Mátételke	1	69,4	215,95	3,110
Dajka Péter	6000 Kecskemét Kadafalva Tanya 6.	Ágasegyháza	1	3,1	1,85	0,595
Damm Balázs	6449 Mélykút Bartók B. u. 60.	Mélykút	1	5,3	22,55	4,273
Domján Gergely Sándor	6000 Kecskemét Városföld tanya 51.	Városföld	3	36,3	72,25	1,990
Dudás Lajos	6785 Pusztamérges Jókai u 15.	Balotaszállás	1	3,9	2,20	0,562
Dusnoki Csaba	6328 Dunapataj Ady E. u. 50.	Dunapataj	1	4,4	4,00	0,914
Elek Tibor	6131 Szank Kiszombosdűlő Tanya 75.	Szank	1	5,8	0,75	0,130
Éniszné Horváth Edit	1095 Budapest Ipar u. 2/A. A lph. IV/9.	Zsana	1	3,4	1,00	0,297
Eperjesi János	6134 Kömpöc Kossuth Lajos utca 26.	Csolyospáros	2	7,8	6,40	0,821
Erhardt Mónika	6440 Jánoshalma Szt. István u 5/d.	Kisszállás	1	3,4	3,10	0,909
Fangmeier Hans-Egon Friedrich	1029 Budapest Ördögárok u.119.	Solt, Újsolt	3	11,5	31,90	2,774
Faragó Gáborné	6320 Solt Nagymajor u.11.	Solt	1	3,0	2,85	0,946
Farkas András	6440 Jánoshalma Bem J. u. 50.	Jánoshalma	2	11,6	18,95	1,634
Farkas László	6120 Kiskunmajsa Tajó tanya 124/A.	Kiskunmajsa	1	7,3	3,90	0,535
Fazekas Attila	6000 Kecskemét Máriahegy tanya 168.	Kecskemét	1	4,9	10,05	2,043
Fazekas János	6000 Kecskemét Máriahegy tanya 168.	Kecskemét	1	22,7	33,05	1,454
Fekete Benő	6100 Kiskunfélegyháza Süveg u 2	Kiskunfélegyháza	1	8,6	3,30	0,384
Fekete Benő ifj.	6100 Kiskunfélegyh. Kasza u. 4., VI. k. T. 3.	Kiskunfélegyháza	4	59,4	49,90	0,840
Fekete Benőné	6100 Kiskunfélegyháza Süveg u 2	Kiskunfélegyháza	2	7,8	3,50	0,449
Felföldi Zoltán	6065 Lakitelek Szikra tanya 4.	Szentkirály	1	10,2	10,40	1,018
Felföldi Zoltán Kálmán	6032 Nyárlőrinc III. körzet tanya 52/A.	Nyárlőrinc	1	4,2	1,70	0,400

Finta Akos	6523 Csátalja Damjanich u. 71.	Dávod	2	17,5	25,25	1,443
Forgó István	6032 Nyárlőrinc Petőfi Sándor utca 20.	Nyárlőrinc	2	23,5	45,25	1,926
Forgó Istvánné	6032 Nyárlőrinc Petőfi Sándor utca 20.	Városföld	1	45,2	100,45	2,222
Fridrih Borbála	6500 Baja Parti u.12., Fsz.1a.	Hercegszántó	1	3,3	6,15	1,868
Frittmann István	6230 Soltvadkert Eötvös u. 7.	Soltvadkert	1	6,2	6,95	1,112
Fülöp János Róbert ¹¹⁴	6400 Kiskunhalas Kossuth u. 27. C. fsz. 2.	Tompa	2	459,0	661,50	1,441
Gál György	6235 Bócsa III. körzet Tanya 1.	Bugac, Jakabszállás	2	12,9	5,30	0,411
Galambvári Erika	6500 Baja Madách I u 20/B	Bácsalmás	1	172,9	340,15	1,968
Gálity István	6525 Hercegszántó Dózsa u.4.	Hercegszántó	1	3,4	7,60	2,260
Gangl János György	6065 Lakitelek Felsőalpár tanya 43.	Lakitelek	1	3,7	1,90	0,520
Garai Mária	6430 Bácsalmás Damjanich utca 74.	Katymár	3	286,6	415,35	1,449
Garai Péter József	6090 Kunszentmiklós Széchenyi F. u. 58.	Kunszentmiklós	3	14,6	13,55	0,928
Garai Tamás Péter	6726 Szeged Kertész u. 33.	Bácsbokod, Kumbaja	2	67,2	138,60	2,063
Gergely Csaba Jenő	6090 Kunszentmiklós Kunbáony tanya 204.	Kunszentmiklós	1	11,5	20,05	1,750
Gerstenmajer Tamás	6446 Rém Petőfi u. 17/A.	Csávoly, Rém	2	20,7	12,50	0,604
Görhöny Csaba	6500 Baja Jácint u 10	Bácsalmás	1	275,4	433,90	1,575
Greksa Zsolt	6332 Uszód Radnóti u. 11.	Ordas, Uszód	2	8,3	12,25	1,476
Grüber Károly	6344 Hajós Kossuth u. 26.	Hajós	1	3,6	3,90	1,085
Gyöni Géza János	6400 Kiskunhalas Relókettye puszta 451/2.	Kiskunhalas	1	7,0	4,20	0,598
Gyöngyösi Kinga	6113 Petőfiszállás Tanya 636.	Petőfiszállás	4	17,6	8,05	0,457
Györi László	6066 Tiszaalpár Dózsa Gy. u 70/a	Tiszaalpár	1	11,7	6,45	0,552
Györi Péter	6066 Tiszaalpár Csokonai M u 100.	Tiszaalpár	1	3,7	4,80	1,291
Gyurita László Antal	6343 Miske Úttörő u 1.	Miske	1	6,3	4,75	0,751
Hadnagyé Bottyán Ilona	6300 Kalocsa Meszesi u. 23.	Miske	1	5,4	13,20	2,454
Hajdú Gábor	6000 Kecskemét Ciklámen u 12	Kiskunfélegyháza	2	7,1	8,50	1,197
Hajdú Gyula László	6100 Kiskunfélegyháza Holló L u 6. III/37	Kiskunfélegyháza	1	5,8	6,15	1,068
Hajós Gábor	6523 Csátalja Garai u. 48/2.	Csátalja, Dávod	2	27,2	32,10	1,180
Hamos Klára	6033 Városföld Nyár u. 5.	Városföld	4	32,8	55,00	1,677
Hatvani Zalán ¹¹⁵	6237 Kecel Vágóhid u. 13.	Foktó, Géderlak, Kalocsa, Uszod	7	342,4	699,55	2,043
Hegedűs Sándor Imre dr.	6326 Harta Hunyadi utca 8.	Dunapataj	2	7,5	7,95	1,060
Hegedűs Zsolt	6000 Kecskemét Hegedűs köz 2.	Városföld	1	3,9	8,25	2,095
Herczeg László Pál	6500 Baja Puskin utca 5.	Baja	1	3,2	13,05	4,045
Hodoniczki András	6421 Kisszállás Kállai Eva u. 9.	Kisszállás	1	5,2	5,60	1,079
Hollósi Károly	6236 Tázlár III. körzet tanya 78.	Tázlár	1	4,5	2,10	0,463
Hóman István	6239 Császártöltés Akácfa u. 14.	Dus., Haj., H.mégy, Kal., Miske, Szak.	15	71,4	83,55	1,170
Hóman Istvánné	6239 Császártöltés Akácfa u. 14.	Nemesnádudvar	2	6,5	6,65	1,023
Hóman Mária	6239 Császártöltés Akácfa u. 14.	Cs.tölt., Hajós, H.mégy, Kal., N.nádud.	10	144,7	224,50	1,551
Hóman Zoltán	6239 Császártöltés Akácfa u. 14.	Császártöltés	1	3,4	6,00	1,755
Horkics Attila István	6525 Hercegszántó Budzsak tanya 36/b	Hercegszántó	1	3,5	4,40	1,274
Horváth István 1.	6236 Tázlár III. körzet tanya 21	Kiskörös	1	5,2	3,00	0,575
Horváth István 2.	6236 Tázlár IV. Körzet tanya 78.	Tázlár	2	11,9	4,65	0,391
Horváth József	6135 Csólyospálos Alsópálos tanya 495.	Csólyospálos	1	11,9	14,50	1,222
Horváth József Árpád	6211 Kaskantyú III.körzet Tanya 2.	Kaskantyú	1	11,4	8,00	0,704
Ignác József	6523 Csátalja Templomdülő 1.	Csátalja	1	6,7	5,80	0,865
Jager István	6421 Kisszállás IV. körzet tanya 146.	Kisszállás	2	8,7	8,10	0,931
Jéri Dávid	6112 Pálmonostora Dózsa Gy. u. 135.	Pálmonostora	2	7,6	6,80	0,895
Kákonyi Károly	6300 Kalocsa Ecetgyár u 38.	Kalocsa	1	165,0	223,40	1,354
Kállai József	6100 Kiskunfélegyháza Batthyány u. 32.	Bugac	1	3,1	2,05	0,654
Kapás Pál Ernő	6060 Tiszakécske Vízhányó J. u 40.	Tiszakécske	1	5,5	11,25	2,029
Kárpáti Lilla	6440 Jánoshalma Kossuth u. 8.	Bácsalmás	1	148,8	226,90	1,525
Kárpáti Fárba Agnes	6430 Bácsalmás Oalmás tanya 179.	Katymár	2	285,1	345,50	1,212
Kaszap Ármin	6400 Kiskunhalas Alsószállás Puszta 1077/23	Kiskunhalas	1	3,6	6,00	1,680
Kaszap Tamás	6400 Kiskunhalas Alsószállás Puszta 1077/23	Kiskunhalas	1	5,5	0,85	0,155
Kaszás László	6086 Szalkszentmárton Kossuth utca 50.	Szalkszentmárton	1	5,8	6,85	1,173
Kazinczi Zoltán	6413 Kunfehértó Bem u 8.	Jánoshalma	1	3,2	0,65	0,203
Kecskés János	6064 Tiszaug Rákóczi u. 81.	Tiszaug	1	3,1	4,45	1,423
Kenyeres Edina	6500 Baja Szt. Antal u. 87.	Mátételke	1	291,5	1.039,90	3,567
Kenyeres Ervin	6347 Érsekcsanád Zrinyi Miklós utca 11/C	Érsekcsanád	1	4,8	3,30	0,688

¹¹⁴ **Fülöp János Róbert** (6400 Kiskunhalas Kossuth u. 27. C. lph. fsz. 2.) néven az árverési nyertesek NFA által közzétett listája adatainak összegzése alapján a 300 ha-os szerzési plafont meghaladó terület szerepel. Ez egyrészt akkor fordulhat elő, ha azonos néven és megegyező laktímről több személy is nyertes árajánlatot tett, ami azonban az NFA által közzétett személyes adatokból nem derül ki. (Lásd pl.: Mészáros Lőrinc felcsúti polgármester és fia esetét http://mandiner.hu/cikk/20160115_fold_meszaros_lorinc_22_eves_fia_is_bevasarolhatott). Jelen esetben ez kizárható, hiszen a megadott címen hatályosan szereplő 17 magánszemély között egy Fülöp János Róbert (a.n.: Baán Erzsébet) található. Másrészt származhat abból is, hogy az NFA vélhetően nem tartja nyilván, hogy a különböző árverési helyeken és időpontokban adott személy mennyi földet szerzett, és így nem is tiltja ki azokat az árverésről, akik már elérték ezt a 300 ha-os szerzési plafont. Fülöp János Róbert esetében ez is kizárható, hiszen mindkét birtoktestre azonos árverési helyszínen és időpontban (2015. 12. 03.) tett nyertes árajánlatot. Végül az is elképzelhető, hogy az árverést végrehajtó hibázott, illetve – ki tudja milyen megfontolásból – egyszerűen nem vette figyelembe a törvényi szerzési plafont. A törvényi szabályozás szerint azonban csak 300 ha alatti térmértékű területre lehet a tulajdonjogot bejegyezni, így az árverésen megszerzett egyik birtoktestről a nyertesnek le kell mondania.

¹¹⁵ **Hatvani Zalán** (6237 Kecel Vágóhid u. 13.) néven az árverési nyertesek NFA által közzétett listája adatainak összegzése alapján a 300 ha-os szerzési plafont meghaladó terület szerepel. Ez egyrészt akkor fordulhat elő, ha azonos néven és megegyező laktímről több személy is nyertes árajánlatot tett (lásd pl.: Mészáros Lőrinc felcsúti polgármester és fia esetét http://mandiner.hu/cikk/20160115_fold_meszaros_lorinc_22_eves_fia_is_bevasarolhatott), ami azonban az NFA által közzétett személyes adatokból nem derül ki. Másrészt származhat abból is, hogy az NFA vélhetően nem tartja nyilván, hogy a különböző árverési helyeken és időpontokban adott személy mennyi földet szerzett, és így nem is zárja ki azokat az árverésről, akik már elérték ezt a 300 ha-os szerzési plafont. Végül az is elképzelhető, hogy az árverést végrehajtó hibázott, illetve – ki tudja milyen megfontolásból – egyszerűen nem vette figyelembe a törvényben rögzített szerzési plafont. A törvényi szabályozás szerint azonban csak 300 ha alatti térmértékű területre lehet a tulajdonjogot bejegyezni, így az árverésen megszerzett terület ezt meghaladó részéről a nyertesnek le kell mondania.

Kenyeres Imre Róbert	6500 Baja Szt. Antal u. 87.	Baja	1	5,2	8,75	1,698
Kenyeres Tibor	6347 Érsekcsanád Dózsa Gy. u. 42.	Érsekcsanád	1	14,5	13,70	0,946
Kerényi Csaba	6430 Bácsalmás Kossuth L. u. 85.	Bácsalmás	1	8,1	11,30	1,402
Kerényiné Szalai Katalin	6430 Bácsalmás Kossuth L. u. 85.	Bácsalmás	1	208,9	322,05	1,542
Kertész Ferenc Attila	6522 Gara Kossuth u. 100.	Gara	2	7,6	3,25	0,428
Király Imre	6527 Nagybaracska Köztársaság u. 9/b.	Nagybaracska	2	7,3	12,20	1,671
Király Mihály	6100 Kiskunfélegyháza XIII. ker Tanya 139.	Kiskunfélegyháza	1	3,4	1,45	0,432
Kiss István	6449 Mélykút Madách I. u. 41.	Bácsalmás, Mélykút	3	82,6	132,70	1,607
Kiss József	6300 Kalocsa Ecetgyár u. 53.	Kalocsa	1	3,3	4,40	1,318
Kiss László	6446 Rém Koplaló tanya 81	Borota	1	5,2	11,75	2,253
Kiss Tamás Gyula	6100 Kiskunfélegyháza Kasza u. 2.	Kiskunfélegyháza	2	66,1	48,50	0,734
Kiss-Elek Mihály	6100 Kiskunfélegyháza Tavasz utca 8.	Kiskunfélegyháza	1	3,6	5,00	1,397
Komlósi Gábor	6090 Kunszentmiklós Szippankó u. 52.	Kunszentmiklós	2	34,2	46,25	1,352
Korbély László	6424 Csikéria Zöldfasor 20	Csikéria	1	5,8	10,50	1,802
Korsós Attila	6500 Baja Széna utca 20.	Baja	1	7,1	7,40	1,040
Kószó József	6100 Kiskunfélegyháza Csanyi u.31.	Petőfiszállás	2	10,0	5,60	0,560
Kovács András	6000 Kecskemét Rákóczi u 10-12.3/11	Városföld	1	221,7	315,60	1,423
Kovács Attila	6411 Zsana Új u. 39.	Zsana	2	8,1	2,90	0,358
Kovács Ferenc	6075 Páhi Petőfi u.11.	Páhi	2	6,7	3,60	0,537
Kovács Istvánné	6320 Solt Kazinczy F. u. 21.	Solt	2	20,3	56,10	2,764
Kovács Zoltán	6000 Kecskemét Madár u. 17.	Városföld	1	84,6	200,55	2,371
Kozák Csaba dr.	6430 Bácsalmás Martinovics u. 5.	Bácsalmás	1	4,4	6,50	1,483
Kövesdi Ferenc Miklós dr.	6000 Kecskemét Tatay A. u.1/A	Kecskemét	1	16,6	30,75	3,049
Kricskovics Marin	6522 Gara Tanya II. 3.	Gara	1	8,4	21,25	2,543
Krix Beatrix	6430 Bácsalmás Damjanich utca 74.	Bácsalmás	1	7,7	12,05	1,564
Kulman István	6032 Nyárlőrinc Nyár u. 20.	Nyárlőrinc	1	12,2	3,65	0,300
Kun-Szabó László	6235 Bócsa Kecskeméti u. 65.	Bócsa	1	9,7	5,95	0,615
Kurgyis Márta Lídia	6120 Kiskunmajsa Bodoglár Szőlő u 13.	Kiskunmajsa	1	8,7	2,60	0,299
Kusztor Kornél	6447 Felsőszentiván Rákóczi u. 22.	Csávolgy, Felsőszentiván	2	21,5	66,25	3,081
Lajkó István	6412 Balotaszállás Jókai M. u. 23.	Balotaszállás	2	6,8	2,25	0,331
Lakatos László	6500 Baja Darázs u 49.	Csátalja	1	3,5	4,30	1,229
Landauer Dániel János	6043 Kunbaracs Daruhát tanya 118.	Kunbaracs	1	4,3	4,50	1,046
Lei Csaba	6239 Császártöltés Kossuth L. u. 7.	Császártöltés	4	21,9	13,60	0,621
Leitert Ottó	6326 Harta Dózsa Gy. u. 1/A.	Harta	1	6,7	5,50	0,823
Lipták János	6455 Katymár Virág utca 6.	Katymár	1	11,9	10,35	0,867
Lugos Roland	6512 Szeremle Határ u. 5.	Baja, Sükösd	3	25,4	36,90	1,453
Magony Ferenc	6100 Kiskunfélegyháza V. körzet T. 6.	Kiskunfélegyháza	2	11,6	6,95	0,599
Magyari András	6345 Nemesnádudvar Damjanich u.35/A	Nemesnádudvar	1	5,4	8,50	1,582
Makó István	6222 Csengőd Tánicsics M. u. 20.	Csengőd, Tabdi	3	20,0	7,85	0,393
Markó Henrik	6326 Harta Arany J. u. 139.	Harta	1	4,3	4,90	1,142
Mátrai József Istvánné	6456 Madaras Madarasi szőlők tanya 112.	Madaras	4	24,8	23,45	0,942
Mayer Péter	6430 Bácsalmás Árpád vezér u. 75.	Bácsalmás, Mátételke	4	32,8	36,35	1,108
Menyhárt László	6100 Kiskunfélegyháza Batthyány u. 3.	Gátér, Kiskunfélegyháza	2	9,7	12,30	1,268
Merkovicsné Hartai Gabriella	6430 Bácsalmás Posta u. 27.	Bácsalmás	1	3,3	5,00	1,534
Mészáros Tamás	6344 Hajós Fácános u. 103.	Hajós, Nemesnádudvar	4	39,3	70,35	1,790
Mihály József	6120 Kiskunmajsa Fő u. 178.	Kömpöc	1	4,3	1,80	0,416
Minda Imre	6237 Kecel Vasút u. 56.	Császártöltés, Soltvadkert, Szakmár	10	56,3	63,95	1,136
Minda Imre László	6000 Kecskemét Nemesszeghy u. 1.	Kecskemét	1	5,1	6,40	1,259
Misándi Sándor	6414 Pirtó Csősztelekdűlő tanya 96.	Pirtó	2	17,0	7,05	0,415
Móczár Zoltánné	6100 Kiskunfélegyháza Nefelejcs u. 13/a.	Bugac	4	28,7	27,05	0,943
Molnár József	6067 Tiszaalpár Borsihalmi körzet tanya 85.	Kiskunfélegyháza	1	34,1	22,90	0,672
Molnár Tibor	6422 Tompa Rákóczi u. 26.	Tompa	3	69,5	96,55	1,389
Morvai Gábor	6311 Öregcsertő Honvéd u. 1.	Öregcsertő	1	3,9	6,95	1,805
Müller Szabolcs	6131 Szank Béke u. 93.	Szank	1	3,6	1,05	0,293
Nagy Ferenc	6522 Gara Kossuth u. 102/A.	Gara	1	3,5	4,95	1,397
Nagy László	6032 Nyárlőrinc Törő u. 12.	Nyárlőrinc	1	4,7	5,60	1,191
Nagy Lászlóné	6032 Nyárlőrinc Törő u. 12.	Nyárlőrinc	1	5,6	9,60	1,707
Nagy Magdolna	6136 Harkakötöny Kötönyi u. 3.	Csölyospálos	4	18,1	10,45	0,577
Nagy Veronika	6070 Izsák Szabadság tér 26.	Izsák	2	7,4	2,25	0,304
Nagy Zoltán	6500 Baja Tessedik S u 48/C	Gara	1	10,1	9,60	0,950
Nagyajtai Csaba	6236 Tázlár Kecskeméti u. 34.	Tázlár	1	5,4	1,90	0,351
Nagy-Domonkos Csaba	6440 Jánoshalma Galagonya köz 3.	Tompa	2	11,1	18,05	1,626
Nagné Kordás Alexandra Zsuzsanna	6120 Kiskunmajsa Árpád u 12	Kömpöc	1	11,2	8,05	0,719
Németh Bence	6096 Kunpszér Béke u. 16.	Kunpszér, Kunszentmiklós	3	28,0	16,35	0,584
Németh György	6221 Akasztó Bem u. 3.	Akasztó	3	14,2	8,45	0,595
Nothof István	6456 Madaras Kossuth u. 58/A	Bácsborsód, Madaras	2	7,2	10,30	1,431
Novák Gábor	6067 Tiszaalpár József A. u. 35.	Tiszaalpár	1	6,5	5,95	0,915
Novák Zoltán	6066 Tiszaalpár Esze T. u. 8.	Tiszaalpár	3	11,7	11,55	0,987
Onodi Attila	6000 Kecskemét Mécsvirág u. 5.	Helvécia	1	6,3	1,90	0,303
Opauszki Gáborné	6200 Kiskőrös Bacsó B. u. 26.	Dunapataj, Dunatétl., Harta, Szakmár	5	46,9	49,60	1,058
Orcsik Ferenc	6300 Kalocsa Szőlők köze 9.	Foktó, Kalocsa, Uszód	3	44,6	83,70	1,877
Oroszi István	6075 Páhi Jókai u. 2/A.	Kaskantyú, Páhi	2	6,9	3,75	0,543
Osztrogonác Zoltán	6522 Gara Köztársaság u. 9/A.	Gara	5	21,4	34,70	1,621
Osztrogonác Zorán	6522 Gara Tánicsics M. u. 9.	Gara	1	3,8	7,35	1,937
Ördög Éva	6120 Kiskunmajsa Széchenyi u. 62.	Kiskunmajsa	1	3,1	1,75	0,557
Ördög Zoltán	6411 Zsana IV. körzet tanya 8.	Zsana	1	7,0	4,00	0,574

Pácsa Kristóf Dávid	6032 Nyárlőrinc I. Körzet tanya 124.	Nyárlőrinc	1	4,0	4,85	1,219
Pajkos Attila	6100 Kiskunfélegyháza Tanyasori u 5.	Kiskunfélegyháza	1	3,5	2,85	0,817
Pál László dr.	6455 Katymár Május 1. u. 14.	Katymár	5	35,6	38,40	1,079
Palásti Tibor	6100 Kiskunfélegyháza Kossuth L. u. 21-23.	Kiskunfélegyháza	4	18,4	19,55	1,063
Pálfi Gábor Mihály	6430 Bácsalmás Backnang u. 2.	Bácsalmás	4	17,8	22,15	1,244
Pálínkó Józsefné	6120 Kiskunmajsza Zrínyi M. u. 19.	Kiskunmajsza, Kömpöc	7	46,5	37,85	0,814
Páncsics János	6430 Bácsalmás Dob u 27	Bácsalmás	1	5,0	6,35	1,283
Paor-Smolcz Róbert	6400 Kiskunhalas Szabadkai u. 60.	Kiskunhalas	1	4,0	3,15	0,778
Pap Ervin István	6236 Tázlár Béke u 16.	Tázlár	1	8,7	2,90	0,335
Pap István	6080 Szabadszállás Orgona u 3.	Szabadszállás	1	4,2	3,50	0,840
Papp Gáspár	6100 Kiskunfélegyháza Tulipán u. 7/A.	Kiskunfélegyháza	1	21,5	23,30	1,083
Pásztor Gábor	6449 Mélykút Tavasz u. 42.	Bácsszőlős	3	22,0	20,65	0,939
Patakiné Kecskés Adrienn	6323 Dunaegyháza Árpád u.3.	Dunaegyháza	1	7,0	15,15	2,164
Piller Roland	6430 Bácsalmás Posta u. 29.	Bácsalmás, Kunbaja	4	18,9	28,95	1,532
Pirisi Levente dr.	6300 Kalocsa Tamási Aron u. 1.	Uszód	2	28,9	36,65	1,268
Piróth Sándor	6090 Kunszentmiklós Zrínyi M. u. 17.	Kunszentmiklós	5	60,9	38,65	0,635
Polgár Tibor	6237 Kecel Zsoldos u 15.	Imrehegy, Kecel	2	10,2	12,00	1,176
Polyák Dóra	6000 Kecskemét Kereskedő u. 3.	Városföld	2	68,5	163,35	2,385
Posztobányi Róbert	6300 Kalocsa Ecetgyár utca 57.	Foktő	1	13,6	29,70	2,181
Pozsonyi Péter	6353 Dúsnok Iskola u. 6.	Dúsnok	2	9,1	11,05	1,214
Ráczné Altorjay Anna	6000 Kecskemét Pelikán u. 22.	Kecskemét, Városföld	14	195,4	411,80	2,107
Reketyei Szilvia	6000 Kecskemét Erdő u 13	Kiskunfélegyháza	1	46,8	24,55	0,525
Reusz István	6525 Hercegszántó Zrínyi u.2/b	Hercegszántó	1	17,1	14,30	0,839
Romsics Antal Imre	6341 Homokmégy Dózsa u.18.	Császártöltés	1	4,0	3,70	0,933
Roth Hans Helmut	6134 Kömpöc Sívány dűlő tanya 22	Kömpöc	1	3,2	2,45	0,763
Rozmán-Gál Annamária	6000 Kecskemét Szarkás Tanya 14/a	Kecskemét	1	7,9	7,05	0,891
Rupcsó Zsolt Mihály	6085 Fülöpszállás Telekpuszta tanya 94.	Fülöpszállás	4	22,4	8,10	0,362
Rutterschmidt Zsolt	6522 Gara Táncsics M. u. 38.	Gara	1	5,3	1,60	0,301
Salacz Zoltán	6337 Újtelek Alkotmány u. 33.	Szadmár	1	6,6	14,20	2,155
Sándor Zoltánné	6411 Zsana Ady E. u. 33.	Zsana	1	5,6	1,70	0,303
Sári Sándor László	6449 Mélykút Szent László u. 25.	Mélykút	7	29,7	50,20	1,690
Sári Tibor	6000 Kecskemét Csend u 1/a	Helvécia	1	3,0	3,90	1,293
Sáringer Attila	6000 Kecskemét Bihar u 8 c 4. em 43 a	Szentkirály	1	20,8	50,25	2,410
Sas Antal	6525 Hercegszántó Hóduna tanya 31.	Hercegszántó	1	4,8	8,25	1,732
Sassiné Riffer Zsuzsanna dr.	6098 Tass Kongó Dűlő 4.	Tass	2	13,1	9,15	0,698
Schieber Markus Albert ¹¹⁶	6500 Baja Zrínyi Miklós u. 30-32.	Bácsbokod, Katymár	4	168,9	262,30	1,553
Schieber-Horváth Anita dr.	6500 Baja Zrínyi Miklós u. 30-32.	Bácsalmás, Katymár	2	213,3	490,15	2,298
Schreiner Szabolcs Sándor	6087 Dunavecse Fő u. 52.	Dunavecse	1	4,1	7,00	1,701
Sebestyén Dániel	6239 Császártöltés Bajai u 62.	Császártöltés	1	3,2	1,30	0,402
Sikárné Borbély Mária	6050 Lajosmizse Mizse tanya 357.	Lajosmizse	1	3,6	1,10	0,304
Spanyol József Tibor	6090 Kunszentmiklós Sugár u. 11.	Kunadacs, Kunbaracs	2	13,1	4,00	0,305
Stefánovics József	6455 Katymár Magyar u 19.	Katymár	1	42,4	55,45	1,306
Sutus Csaba	6033 Városföld Nyár u. 10.	Városföld	1	5,3	7,25	1,377
Szabó Ferenc	6000 Kecskemét Rávány tér 2/a. III/10.	Kecskemét, Kerekegyháza	2	55,0	62,95	1,145
Szabó Istvánné	6000 Kecskemét Borbás tanya 10.	Tiszaalpar	1	5,7	8,75	1,539
Szabó Jenő	6336 Szadmár Gombolyagszállás 1.	Dunapataj	1	38,3	103,95	2,713
Szabó József	6221 Akasztó Kígyóshíd tanya 5.	Harta	1	5,1	1,95	0,380
Szabó Péter	6100 Kiskunfélegyháza I. ker 148.	Kiskunfélegyháza	1	3,5	3,40	0,969
Szabó Tibor	6522 Gara Bunyevác u 89	Gara	1	3,1	4,20	1,368
Szakál Sándor	6075 Páhi Rákóczi u.59.	Páhi	1	5,6	3,10	0,553
Szalai László	6113 Petőfiszállás Tanya 77.	Pálmonostora, Petőfiszállás	2	26,2	32,35	1,235
Szalczér Bálint Gergely	6344 Hajós Táncsics u. 2/D.	Hajós	3	14,0	12,15	0,868
Széllné Péter Ildikó ¹¹⁷	6765 Csengele Tanya 273.	Pálmonostora	2	19,4	13,15	0,678
Szerdahelyi Attila	6451 Tataháza Kossuth u 11	Tataháza	1	4,8	9,60	1,992
Szerletics Tamás	6513 Dunafalva Hunyadi u. 41.	Csátalja, Gara, Nagybaracska	3	18,2	43,60	2,396
Szegei Ferencné	6344 Hajós Ságvári E. u. 22.	Hajós	2	12,2	15,70	1,287
Szigeti Jánosné	6337 Újtelek Fő u 7.	Szadmár	3	27,4	15,50	0,566
Szigeti Tibor János	6300 Kalocsa Németh L. u. 4.	Géderlak, Uszód	2	26,2	35,45	1,353
Sziráki Szilárd	6527 Nagybaracska Zrínyi M. u.54.	Nagybaracska	1	3,7	7,35	1,984
Szórádi Imre	6090 Kunszentmiklós Csillag u. 10.	Kunszentmiklós	1	11,0	6,35	0,577
Szöke Ferenc	6236 Tázlár IV. körzet 30.	Tázlár	4	23,2	7,00	0,302
Szőllősi Attila dr.	6500 Baja Mező u 5.	Nemesnádudvar	1	16,1	40,05	2,486
Sztakó Krisztina	6336 Szadmár Szent István kir u. 30.	Szadmár	1	3,6	2,95	0,818
Tabajdi Tibor	6120 Kiskunmajsza Ágasegyháza dűlő 297.	Kiskunmajsza	2	7,7	5,75	0,747
Tallér Lajos	6400 Kiskunhalas Bogárzó 368/3.	Kiskunhalas	1	3,9	1,15	0,294
Tamás Andrásné	6342 Drágszél Alkotmány u. 9.	Drágszél	1	4,7	5,30	1,137
Tamás Csaba	6300 Kalocsa Magyar L. u. 33.	Öregcsertő	1	3,3	7,00	2,106
Tamás Csabáné Pécsi Csilla	6300 Kalocsa Magyar L. u. 33.	Uszód	2	79,6	77,95	0,979
Tamás Ferenc	6311 Öregcsertő Kossuth u. 58.	Öregcsertő	1	4,4	4,35	0,995
Tarjányi Csaba Mihály	6100 Kiskunfélegyháza Hunyadi u. 28.	Kiskunfélegyháza, Petőfiszállás	5	69,7	168,20	2,413
Tarjányiné Buri Mónika Mária	6100 Kiskunfélegyháza Alpári u. 3.	Kiskunfélegyháza, Petőfiszállás	6	96,2	104,80	1,089

¹¹⁶Schieber Markus Albert ezen túl Tolna megyében is tett a Szekszárdi Mezőgazdasági Zrt. által bérelt, Decs illetve Szekszárd közigazgatási területén található, **12,8 ha szőlő** illetve legelő művelési ágú területre, **125,4 mFt.** összértékben nyertes ajánlatot.

¹¹⁷Széllné Péter Ildikó ezen túl Csongrád megyében is tett egy magánszemély által bérelt, Csengele közigazgatási területén található, **3,6 ha rét,legelő** illetve szántó művelési ágú területre, **2,1 mFt.** összértékben nyertes ajánlatot.

Tasi Péter	6065 Lakitelek Kispár tanya 101/E.	Lakitelek	1	7,8	4,65	0,595
Terjék Attila József	6115 Kunszállás Kölcsy u. 15.	Kunszállás	1	11,8	17,45	1,481
Terjéki Mihály	6031 Szentkirály Dózsa Gy. u. 47.	Szentkirály	1	3,2	3,75	1,159
Ternákné Karesz Diána	6447 Felsőszentiván Kossuth u. 14	Felsőszentiván	1	10,7	26,70	2,501
Thám József	6034 Helvécia Rákóczi u. 24.	Ballószög	1	9,8	9,30	0,946
Timár Zsolt	6131 Szank Kükölli u. 19.	Szank	1	3,9	1,95	0,497
Tögyerné Barna Judit	6067 Tiszaalpár Kossuth u. 56.	Tiszaalpár	4	39,5	30,50	0,772
Tóth Gábor	6070 Izsák Kossuth u. 56.	Izsák	3	19,0	7,90	0,416
Tóth Imréné	6087 Dunavecse Erkel u. 8.	Dunavecse	1	5,3	6,40	1,207
Tóth József	6347 Érsekcsanád Dózsa György. u.21/b	Érsekcsanád	1	3,0	3,95	1,303
Tóth Kornél	6448 Csávoly Kossuth L.u.18.	Csávoly	1	12,9	22,70	1,754
Tóth Zoltán István	6100 Kiskunfélegyháza IX. körzet tanya 326	Petőfiszállás	1	3,6	2,65	0,743
Tóth-Péli Emőke dr.	6065 Lakitelek Szikra 128.	Lakitelek	1	3,9	2,05	0,522
Törőcsik Sándor	6060 Tiszakécske Esze T. u. 6.	Tiszakécske	2	11,7	8,80	0,752
Túri István	6032 Nyárlőrinc Petőfi S. u. 15.	Városföld	1	93,2	225,50	2,421
Túri Zoltánné	6135 Csólyospálos Móra F. u. 63.	Csólyospálos	1	3,9	4,40	1,139
Vadas Andrea ¹¹⁸	6237 Kecel Vas u. 71.	Dunapataj, Kalocsa	3	408,7	726,20	1,777
Vadasné Velker Magdolna	6237 Kecel Vas u. 71.	Kalocsa	1	130,8	364,00	2,784
Vadász Béla	6230 Soltvadkert Kútágasdűlő Tanya 104.	Tázlár	1	5,0	0,80	0,160
Vágó Gábor	7712 Dunaszekcső Rév u.23.	Dunafalva	1	4,9	5,30	1,080
Valach Sándorné	6200 Kiskőrös Rét u. 16.	Imrehegy	1	6,9	5,05	0,736
Vancsai Ferenc	6078 Jakabszállás III. körzet Tanya 82.	Bugacpusztaháza, Orgovány	2	11,8	2,20	0,186
Vancsai Ferencné	6078 Jakabszállás III. körzet Tanya 82.	Jakabszállás	1	4,5	4,45	0,990
Vancsuráné László Erzsébet	6400 Kiskunhalas Hunyadi u. 61.	Kiskunhalas, Kunfehértó	2	146,7	47,65	0,325
Vándor Tibor	6440 Jánoshalma Orczy u. 113.	Tompa	2	14,8	19,15	1,294
Vánné Fülöp Teodora	6400 Kiskunhalas Platán u. 34	Tompa	1	11,0	25,05	2,273
Váradiné Anikó	6400 Kiskunhalas Kisfaludy u. 86.	Kisszállás	1	3,9	1,15	0,296
Varga György	6430 Bácsalmás Kossuth L. u. 12.	Bácsalmás	1	46,3	81,95	1,771
Varga Imre István	6032 Nyárlőrinc Árpád u. 5.	Nyárlőrinc	2	11,9	24,10	2,025
Varga József	6522 Gara Petőfi u. 100.	Gara	1	8,1	12,60	1,564
Varga Zoltán	6422 Tompa Szabadföld tanya 46	Tompa	1	3,5	4,80	1,353
Vavró Dorottya	6440 Jánoshalma Dózsa Gy. u. 126.	Jánoshalma, Tompa	2	111,1	163,95	1,476
Vavró Iván dr.	6440 Jánoshalma Dózsa Gy. u. 126.	Jánoshalma	1	6,2	12,70	2,056
Vázsonyi Miklós	6000 Kecskemét Palló I u. 40	Kiskunfélegyháza	1	231,9	253,40	1,093
Vecsernyés István	6424 Csikéria Új u. 11	Csikéria	1	3,1	5,40	1,727
Végh Attila Gábor	6347 Érsekcsanád Érsekcsanádi tanyak 0947.	Nemesnádudvar	1	8,2	17,80	2,166
Végh Krisztián	6320 Solt Mikszáth K.u.71.	Solt	1	6,3	6,15	0,976
Vén Beatrix	6080 Szabadszállás Vadvirág u. 15.	D.vecse, Szabadsz., Szalkszentmárton	6	38,7	51,40	1,328
Vén Ferenc	6080 Szabadszállás Vadvirág u. 15.	Kalocsa, Szabadszállás	2	55,2	166,50	3,016
Veres Szilárd	6223 Soltszentimre Szentimre u. 48.	Soltszentimre	2	16,3	14,70	0,902
Vida Ernő	6430 Bácsalmás Mártírok u. 47	Madaras	1	10,4	5,75	0,552
Vida István	6430 Bácsalmás Kálvária sor 47.	Bácsalmás	1	5,7	19,10	3,344
Vida Sándor	6430 Bácsalmás Kossuth L. u. 50.	B.almás, B.borsód, B.szőlős, Mátételke	4	13,6	17,30	1,272
Vidmann Mihály dr.	6000 Kecskemét József Attila u. 17/a	Városföld	1	95,0	253,50	2,667
Vidmann Mihályné dr.	6000 Kecskemét József Attila u. 17/a	Városföld	1	176,3	315,10	1,787
Vidmann Zoltán István	6000 Kecskemét Kápolna u. 1. 2/6	Városföld	3	32,0	69,05	2,158
Vigula Sándor Mihály	6239 Császártöltés Bajai u. 54	Császártöltés	1	11,2	6,25	0,557
Viszmege Norbert	6500 Baja Tél u. 40.	Csávoly, É.csanád, F.szt.íván, M.telke	4	56,6	158,45	2,799
Walter Dávid	6353 Dusnok Diófa u. 1.	Nemesnádudvar	1	5,2	8,45	1,612
Weij Anton Mihajlovics	6344 Hajós Kút tér 1.	Hajós	2	9,2	13,45	1,467
Zsemberi Péter	6133 Jászszentlászló Legelő dűlő tanya 4.	Jászszentlászló	1	9,0	2,85	0,317
Összesen 321 nyertes árvevő	89 db település	104 db település	619	9.764,3	15.049,00	1,541

¹¹⁸Vadas Andrea (6237 Kecel Vasút u. 71.) néven az árverési nyertesek NFA által közzétett listája adatainak összegzése alapján a 300 ha-os szerzési plafont meghaladó terület szerepel. Ez egyrészt akkor fordulhat elő, ha azonos néven és megegyező lakcímről több személy is nyertes árajánlatokat tett (lásd pl.: Mészáros Lőrinc felcsúti polgármester és fia esetét http://mandiner.hu/cikk/20160115_fold_meszaros_lorinc_22_eves_fia_is_bevasarolhatott), ami azonban az NFA által közölt személyes adatokból nem derül ki. Másrészt származhat abból is, hogy az NFA vélhetően nem tartja nyilván, hogy a különböző árverési helyeken és időpontokban adott személy mennyi földet szerzett, és így nem is zárja ki azokat az árverésről, akik már elérték ezt a 300 ha-os szerzési plafont. Jelen esetben ez könnyen előfordulhatott, hiszen a nyertes árvevő először 2015. november 23-án 214,4 ha-ra, majd 2016. március 16-án további 194,3 hektárra tett nyertes árajánlatot. Végül az is elképzelhető, hogy az árverést végrehajtó hibázott, illetve – ki tudja milyen megfontolásból – egyszerűen nem vette figyelembe a törvényben rögzített szerzési plafont. A törvényi szabályozás szerint azonban csak 300 ha alatti térmértékű területre lehet a tulajdonjogot bejegyezni, így az árverésen megszerzett terület ezt meghaladó részéről a nyertesnek le kell mondania.

**11/2. melléklet: A nyertes árverezők és megszerzett területeik bérleti viszonyai
(2015. november15. – 2016. július 31.)**

A nyertes árverezők		Az árverésen elnyert föld (ha)								
neve	lakhelye (település)	a föld-vásárló saját bérleménye	a föld-vásárló közvetlen rokoni, üzletlátsai körének bérleménye	a föld-vásárló saját, ill. közvetlen rokoni, üzletlátsai köre cégének bérleménye	saját bérlemény összesen	más természetes személy bérleménye	más cég bérleménye	külső bérlemény összesen	nincs bérlő	mind-összesen
Ábrahám-Fűrűs András	Kiskunmajsa	15,5			15,5				3,7	19,2
Ács Bálint	Szalkszentmárton					3,0		3,0		3,0
Agárdi Róbert	Kunszállás	20,5			20,5					20,5
Agatics Roland	Baja					3,3		3,3	3,1	6,4
Alic Zurijet	Tompa					18,8		18,8		18,8
Almási Ferenc Jenő	Pálmonostora								4,3	4,3
Antal Lázár	Gara					3,3		3,3		3,3
Asztalosné Szombati M.	Kunszentmiklós						17,5	17,5		17,5
Baksi Zoltán László	Kunszentmiklós	7,5			7,5					7,5
Bálint Ferenc	Városföld	4,0			4,0		46,5	46,5		50,5
Balog László	Kiskunmajsa					3,7		3,7		3,7
Balogh László	Mélykút						4,8	4,8		4,8
Bányai Aron	Jánoshalma								17,7	17,7
Bárány Alfréd Károly	Zsana	4,7			4,7					4,7
Barna Mária	Tiszaalpár						9,6	9,6	11,9	21,5
Barna Sándor	Tiszaalpár					3,8		3,8	11,4	15,2
Barta Erzsébet Márta	Izsák	7,1			7,1					7,1
Bata Gellért	Balotaszállás		7,0		7,0	4,7		4,7	12,0	23,7
Bencsikné Gyenes Irén	Szentkirály								3,7	3,7
Berényi Csaba	Petőfiszállás								13,2	13,2
Bimbó János	Szentkirály					22,0		22,0		22,0
Bognár István József dr.	Kiskunhalas	6,0			6,0					6,0
Bohák Gábor	Madaras								7,3	7,3
Borbély István	Solt						3,7	3,7		3,7
Borbély Károly	Lajosmizse		15,7		15,7	73,2		73,2	7,9	96,8
Borbély Viola	Dunavecse								9,8	9,8
Borsos Botond	Kecskemét						89,6	89,6		89,6
Börcsök András	Bugac					3,6		3,6	12,6	16,2
Börcsök András Sándor	Bugac								24,0	24,0
Bőthe Béla	Dávod								20,5	20,5
Brandt Lajos András	Solt	4,4			4,4					4,4
Buzsik Ferenc	Kiskunfőlegyháza	24,3			24,3					24,3
Czakó István József	Kiskunfőlegyháza								3,3	3,3
Czakó János	Petőfiszállás	6,9			6,9					6,9
Czakó Márta	Kiskunfőlegyháza	7,8			7,8					7,8
Czigler Sándor	Kunszentmiklós	21,8		11,7	33,5					33,5
Czombos Ferenc	Petőfiszállás		3,8	18,2	22,0	18,0	22,6	40,6	21,1	83,7
Czombos-Czakó Erika	Pálmonostora								8,0	8,0
Császár György	Hercegszántó								8,4	8,4
Csatári József	Kiskunhalas								6,7	6,7
Csontos Attila	Baja						11,2	11,2		11,2
Csontos Károlyné	Katymár						50,4	50,4		50,4
Csontos Tibor	Móricgát								10,3	10,3
Csóti Illés	Bácsalmás					28,4		28,4	30,4	58,8
Csőke Zoltán	Bácsalmás						69,4	69,4		69,4
Dajka Péter	Kecskemét	3,1			3,1					3,1
Damm Balázs	Mélykút						5,3	5,3		5,3
Domján Gergely Sándor	Kecskemét						36,3	36,3		36,3
Dudás Lajos	Pusztamérges								3,9	3,9
Dusnoki Csaba	Dunapataj								4,4	4,4
Elek Tibor	Szank								5,8	5,8
Éniszné Horváth Edit	Budapest								3,4	3,4
Eperjesi János	Kömpöc	7,8			7,7					7,8
Erhardt Mónika	Jánoshalma								3,4	3,4
Fangmeier Hans-Egon F.	Budapest					8,3		8,3	3,2	11,5
Faragó Gáborné	Solt	3,0			3,0					3,0
Farkas András	Jánoshalma			11,6	11,6					11,6
Farkas László	Kiskunmajsa	7,3			7,3					7,3
Fazekas Attila	Kecskemét	4,9			4,9					4,9
Fazekas János	Kecskemét		22,7		22,7					22,7
Fekete Benő	Kiskunfőlegyháza						8,6	8,6		8,6

Fekete Benő ifj.	Kiskunfőlegyháza						39,2	39,2	20,2	59,4
Fekete Benőné	Kiskunfőlegyháza						7,8	7,8		7,8
Felföldi Zoltán	Lakitelek					10,2		10,2		10,2
Felföldi Zoltán Kálmán	Nyárlőrinc	4,2			4,2					4,2
Finta Akos	Csátalja								17,5	17,5
Forgó István	Nyárlőrinc								23,5	23,5
Forgó Istvánné	Nyárlőrinc						45,2	45,2		45,2
Fridrih Borbála	Baja	3,3			3,3					3,3
Frittmann István	Soltvadkert					6,2		6,2		6,2
Fülöp János Róbert ¹¹⁹	Kiskunhalas						459,0	459,0		459,0
Gál György	Bócsa								12,9	12,9
Galambvári Erika	Baja						172,9	172,9		172,9
Gálicity István	Hercegszántó					3,4		3,4		3,4
Gangl János György	Lakitelek						3,7	3,7		3,7
Garai Mária	Bácsalmás						286,6	286,6		286,6
Garai Péter József	Kunszentmiklós	3,3			3,3		6,3	6,3	5,0	14,6
Garai Tamás Péter	Szeged						67,2	67,2		67,2
Gergely Csaba Jenő	Kunszentmiklós						11,5	11,5		11,5
Gerstenmajer Tamás	Rém	3,2			3,2	17,5		17,5		20,7
Görhöny Csaba	Baja						275,4	275,4		275,4
Greksa Zsolt	Uszód	3,1			3,1	5,2		5,2		8,3
Grüber Károly	Hajós								3,6	3,6
Gyóni Géza János	Kiskunhalas	7,0			7,0					7,0
Gyöngyösi Kinga	Petőfiszállás	17,6			17,6					17,6
Győri László	Tiszaalpár								11,7	11,7
Győri Péter	Tiszaalpár	3,7			3,7					3,7
Gyurita László Antal	Miske								6,3	6,3
Hadnagyé Bottyán Ilona	Kalocsa	5,4			5,4					5,4
Hajdú Gábor	Kecskemét						3,7	3,7	3,4	7,1
Hajdú Gyula László	Kiskunfőlegyháza	5,8			5,8					5,8
Hajós Gábor	Csátalja					27,2		27,2		27,2
Harnos Klára	Városföld		22,3		22,3		10,5	10,5		32,8
Hatvani Zalán ¹²⁰	Kecel					248,8		248,8	93,6	342,4
Hegedűs Sándor Imre dr.	Harta		3,5		3,5				4,0	7,5
Hegedűs Zsolt	Kecskemét	3,9			3,9					3,9
Herczeg László Pál	Baja		3,2		3,2					3,3
Hodoniczki András	Kisszállás					5,2		5,2		5,2
Hollósi Károly	Tázlár	4,5			4,5					4,5
Hóman István	Császártöltés		3,1		3,1	42,4	14,3	56,7	11,6	71,4
Hóman Istvánné	Császártöltés								6,5	6,5
Hóman Mária	Császártöltés					52,5	82,1	134,6	10,1	144,7
Hóman Zoltán	Császártöltés					3,4		3,4		3,4
Horkics Attila István	Hercegszántó					3,5		3,5		3,5
Horváth István	Tázlár								5,2	5,2
Horváth István	Tázlár	11,9			11,9					11,9
Horváth József	Csölyospálos								11,9	11,9
Horváth József Árpád	Kaskantyú					11,4		11,4		11,4
Ignác József	Csátalja								6,7	6,7
Jager István	Kisszállás								8,7	8,7
Jéri Dávid	Pálmonostora					3,0		3,0	4,6	7,6
Kákonyi Károly	Kalocsa					82,5	82,5	165,0		165,0
Kállai József	Kiskunfőlegyháza	3,1			3,1					3,1
Kapás Pál Ernő	Tiszaakcsa								5,5	5,5
Kárpáti Lilla	Jánoshalma						148,8	148,8		148,8
Kárpáti Fábás Agnes	Bácsalmás						285,1	285,1		285,1
Kaszap Armin	Kiskunhalas	3,6			3,6					3,6
Kaszap Tamás	Kiskunhalas								5,5	5,5
Kaszás László	Szalkszentmárton						5,8	5,8		5,8

¹¹⁹ **Fülöp János Róbert** (6400 Kiskunhalas Kossuth u. 27. C. lph. fsz. 2.) néven az árverési nyertesek NFA által közzétett listája adatainak összegzése alapján a 300 ha-os szerzési plafont meghaladó terület szerepel. Ez egyrészt akkor fordulhat elő, ha azonos néven és megegyező lakcímről több személy is nyertes árajánlatokat tett, ami azonban az NFA által közzétett személyes adatokból nem derül ki. (Lásd pl.: Mészáros Lőrinc felcsúti polgármester és fia esetét http://mandiner.hu/cikk/20160115_fold_meszaros_lorinc_22_eves_fia_is_bevasarolhatott). Jelen esetben ez kizárható, hiszen a megadott címen hatályosan szereplő 17 magánszemély között egy Fülöp János Róbert (a.n.: Baán Erzsébet) található. Másrészt származhat abból is, hogy az NFA vélhetően nem tartja nyilván, hogy a különböző árverési helyeken és időpontokban adott személy mennyi földet szerzett, és így nem is tiltja ki azokat az árverésről, akik már elérték ezt a 300 ha-os szerzési plafont. Fülöp János Róbert esetében ez is kizárható, hiszen mindkét birtoktestre azonos árverési helyszínen és időpontban (2015. 12. 03.) tett nyertes árajánlatot. Végül az is elképzelhető, hogy az árverezést végrehajtó hibázott, illetve – ki tudja milyen megfontolásból – egyszerűen nem vette figyelembe a törvényi szerzési plafont. A törvényi szabályozás szerint azonban csak 300 ha alatti térmértékű területre lehet a tulajdonjogot bejegyezni, így az árverésen megszerzett egyik birtoktestről a nyertesnek le kell mondania.

¹²⁰ **Hatvani Zalán** (6237 Kecel Vágóhid u. 13.) néven az árverési nyertesek NFA által közzétett listája adatainak összegzése alapján a 300 ha-os szerzési plafont meghaladó terület szerepel. Ez egyrészt akkor fordulhat elő, ha azonos néven és megegyező lakcímről több személy is nyertes árajánlatokat tett (lásd pl.: Mészáros Lőrinc felcsúti polgármester és fia esetét http://mandiner.hu/cikk/20160115_fold_meszaros_lorinc_22_eves_fia_is_bevasarolhatott), ami azonban az NFA által közzétett személyes adatokból nem derül ki. Másrészt származhat abból is, hogy az NFA vélhetően nem tartja nyilván, hogy a különböző árverési helyeken és időpontokban adott személy mennyi földet szerzett, és így nem is zárja ki azokat az árverésről, akik már elérték ezt a 300 ha-os szerzési plafont. Végül az is elképzelhető, hogy az árverezést végrehajtó hibázott, illetve – ki tudja milyen megfontolásból – egyszerűen nem vette figyelembe a törvényben rögzített szerzési plafont. A törvényi szabályozás szerint azonban csak 300 ha alatti térmértékű területre lehet a tulajdonjogot bejegyezni, így az árverésen megszerzett terület ezt meghaladó részéről a nyertesnek le kell mondania.

Kazinczi Zoltán	Kunfehértó								3,2	3,2
Kecskés János	Tiszaug								3,1	3,1
Kenyeres Edina	Baja								291,5	291,5
Kenyeres Ervin	Érsekcsanád				4,8			4,8		4,8
Kenyeres Imre Róbert	Baja				5,2			5,2		5,2
Kenyeres Tibor	Érsekcsanád								14,5	14,5
Kerényi Csaba	Bácsalmás						8,1	8,1		8,1
Kerényiné Szalai Katalin	Bácsalmás								208,9	208,9
Kertész Ferenc Attila	Gara	7,6			7,6					7,6
Király Imre	Nagybaracska				7,3			7,3		7,3
Király Mihály	Kiskunfélegyháza								3,4	3,4
Kiss István	Mélykút						78,7	78,7	3,9	82,6
Kiss József	Kalocsa						3,3	3,3		3,3
Kiss László	Rém				5,2			5,2		5,2
Kiss Tamás Gyula	Kiskunfélegyháza						66,1	66,1		66,1
Kiss-Elek Mihály	Kiskunfélegyháza				3,6			3,6		3,6
Komlósi Gábor	Kunszentmiklós						34,2	34,2		34,2
Korbély László	Csikéria								5,8	5,8
Korsós Attila	Baja								7,1	7,1
Kószó József	Kiskunfélegyháza	6,5			6,5		3,5	3,5		10,0
Kovács András	Kecskemét		73,9		73,9	73,9	73,9	147,8		221,7
Kovács Attila	Zsana	8,1			8,1					8,1
Kovács Ferenc	Páhi					6,7		6,7		6,7
Kovács Istvánné	Solt					4,9	15,4	20,3		20,3
Kovács Zoltán	Kecskemét						84,6	84,6		84,6
Kozák Csaba dr.	Bácsalmás								4,4	4,4
Kövesdi Ferenc Miklós dr.	Kecskemét					16,6		16,6		16,6
Kricskovics Marin	Gara								8,4	8,4
Krix Beatrix	Bácsalmás		7,7		7,7					7,7
Kulman István	Nyárlőrinc	12,2			12,2					12,2
Kun-Szabó László	Bócsa					9,7		9,7		9,7
Kurgyis Márta Lídia	Kiskunmajsa								8,7	8,7
Kusztor Kornél	Felsőszentiván	21,5			21,5					21,5
Lajkó István	Balotaszállás								6,8	6,8
Lakatos László	Baja								3,5	3,5
Landauer Dániel János	Kunbaracs								4,3	4,3
Lei Csaba	Császártöltés	11,6			11,6				10,3	21,9
Leitert Ottó	Harta								6,7	6,7
Lipták János	Katymár	11,9			11,9					11,9
Lugos Roland	Szeremle					13,4		13,4	12,0	25,4
Magony Ferenc	Kiskunfélegyháza					6,0	5,6	11,6		11,6
Magyar András	Nemesnáduvvar								5,4	5,4
Makó István	Csengőd	3,5			3,5	12,6		12,6	3,9	20,0
Markó Henrik	Harta								4,3	4,3
Mátrai József Istvánné	Madaras		16,7		16,7				8,1	24,8
Mayer Péter	Bácsalmás	32,8			32,8					32,8
Menyhárt László	Kiskunfélegyháza					4,1	5,6	9,7		9,7
Merkovicsné Hartai Gabriella	Bácsalmás								3,3	3,3
Mészáros Tamás	Hajós								39,3	39,3
Mihály József	Kiskunmajsa								4,3	4,3
Minda Imre	Kecel						33,0	33,0	23,3	56,3
Minda Imre László	Kecskemét								5,1	5,1
Misándi Sándor	Pirtó	17,0			17,0					17,0
Móczár Zoltánné	Kiskunfélegyháza					28,7		28,7		28,7
Molnár József	Tiszaalpár						34,1	34,1		34,1
Molnár Tibor	Tompa	3,2			3,2	3,0	63,3	66,3		69,5
Morvai Gábor	Óregcsertő	3,9			3,9					3,9
Müller Szabolcs	Szank					3,6		3,6		3,6
Nagy Ferenc	Gara								3,5	3,5
Nagy László	Nyárlőrinc	4,7			4,7					4,7
Nagy Lászlóné	Nyárlőrinc					5,6		5,6		5,6
Nagy Magdolna	Harkakötöny					13,4		13,4	4,7	18,1
Nagy Veronika	Izsák					3,9		3,9	3,5	7,4
Nagy Zoltán	Baja								10,1	10,1
Nagyajtai Csaba	Tázlár	5,4			5,4					5,4
Nagy-Domonkos Csaba	Jánoshalma								11,1	11,1
Nagyné Kordás A. Zsuzsanna	Kiskunmajsa								11,2	11,2
Németh Bence	Kunpeszér	12,7			12,7	6,8	8,5	15,3		28,0
Németh György	Akasztó					14,2		14,2		14,2
Nothof István	Madaras						4,1	4,1	3,1	7,2
Novák Gábor	Tiszaalpár	6,5			6,5					6,5
Novák Zoltán	Tiszaalpár	11,7			11,7					11,7
Ónodi Attila	Kecskemét	6,3			6,3					6,3
Opauszki Gáborné	Kiskőrös	17,8			17,8	9,6	4,0	13,6	15,5	46,9
Orcsik Ferenc	Kalocsa						41,0	41,0	3,6	44,6
Oroszi István	Páhi	6,9			6,9					6,9

Osztrogonác Zoltán	Gara	10,2	7,7		17,9	3,5		3,5		21,4
Osztrogonác Zorán	Gara					3,8		3,8		3,8
Ördög Éva	Kiskunmajsa								3,1	3,1
Ördög Zoltán	Zsana					7,0		7,0		7,0
Pácsa Kristóf Dávid	Nyárlőrinc								4,0	4,0
Pajkos Attila	Kiskunfélegyháza								3,5	3,5
Pál László dr.	Katymár	6,8			6,8	23,6		23,6	5,2	35,6
Palásti Tibor	Kiskunfélegyháza					4,4	3,0	7,4	11,0	18,4
Pálfi Gábor Mihály	Bácsalmás		17,8		17,8					17,8
Pálíró Józsefné	Kiskunmajsa	18,5			18,5	28,0		28,0		46,5
Páncsics János	Bácsalmás					5,0		5,0		5,0
Paor-Smolcz Róbert	Kiskunhalas	4,0			4,0					4,0
Pap Ervin István	Tázlár								8,7	8,7
Pap István	Szabadszállás								4,2	4,2
Papp Gáspár	Kiskunfélegyháza						21,5	21,5		21,5
Pásztor Gábor	Mélykút					11,1		11,1	10,9	22,0
Patakiné Kecskés Adrienn	Dunaegyháza						7,0	7,0		7,0
Piller Roland	Bácsalmás	11,4			11,4	7,5		7,5		18,9
Pirisi Levente dr.	Kalocsa						28,9	28,9		28,9
Piróth Sándor	Kunszentmiklós	54,2			54,2		6,7	6,7		60,9
Polgár Tibor	Kecel	7,1			7,1	3,1		3,1		10,2
Polyák Dóra	Kecskemét	5,2			5,2		63,3	63,3		68,5
Posztobányi Róbert	Kalocsa					13,6		13,6		13,6
Pozsonyi Péter	Dusnok	9,1			9,1					9,1
Ráczné Altorjay Anna	Kecskemét					42,8	149,3	192,1	3,3	195,4
Reketyei Szilvia	Kecskemét						46,8	46,8		46,8
Reusz István	Hercegszántó					17,1		17,1		17,1
Romsics Antal Imre	Homokmégy	4,0			4,0					4,0
Roth Hans Helmut	Kömpöc					3,2		3,2		3,2
Rozmán-Gál Annamária	Kecskemét					7,9		7,9		7,9
Rupcsó Zsolt Mihály	Fülöpszállás	4,9			4,9	13,7		13,7	3,8	22,4
Rutterschmidt Zsolt	Gara	5,3			5,3					5,3
Salacz Zoltán	Újtelek								6,6	6,6
Sándor Zoltánné	Zsana								5,6	5,6
Sári Sándor László	Mélykút					25,3	4,4	29,7		29,7
Sári Tibor	Kecskemét					3,0		3,0		3,0
Sáringi Attila	Kecskemét								20,8	20,8
Sas Antal	Hercegszántó						4,8	4,8		4,8
Sassiné Riffer Zsuzsanna dr.	Tass	6,2			6,2				6,9	13,1
Schieber Markus Albert ¹²¹	Baja						162,9	162,9	6,0	168,9
Schieber-Horváth Anita dr.	Baja						213,3	213,3		213,3
Schreiner Szabolcs Sándor	Dunavecse								4,1	4,1
Sebestyén Dániel	Császártöltés	3,2			3,2					3,2
Sikárné Borbély Mária	Lajosmizse					3,6		3,6		3,6
Spanyol József Tibor	Kunszentmiklós								13,1	13,1
Stefánovics József	Katymár						42,4	42,4		42,4
Sutus Csaba	Városföld	5,3			5,3					5,3
Szabó Ferenc	Kecskemét					37,8		37,8	17,2	55,0
Szabó Istvánné	Kecskemét								5,7	5,7
Szabó Jenő	Szalmár						38,3	38,3		38,3
Szabó József	Akasztó						5,1	5,1		5,1
Szabó Péter	Kiskunfélegyháza						3,5	3,5		3,5
Szabó Tibor	Gara					3,1		3,1		3,1
Szákál Sándor	Páhi					5,6		5,6		5,6
Szalai László	Petőfiszállás					13,6		13,6	12,6	26,2
Szalczér Bálint Gergely	Hajós	14,0			14,0					14,0
Széllné Péter Ildikó ¹²²	Csengele								19,4	19,4
Szerdahelyi Attila	Tataháza						4,8	4,8		4,8
Szerletics Tamás	Dunafalva						10,6	10,6	7,6	18,2
Sziegl Ferencné	Hajós								12,2	12,2
Szigeti Jánosné	Újtelek	10,1			10,1				17,3	27,4
Szigeti Tibor János	Kalocsa					7,9	18,3	26,2		26,2
Sziráki Szilárd	Nagybaracska								3,7	3,7
Szórádi Imre	Kunszentmiklós						11,0	11,0		11,0
Szőke Ferenc	Tázlár					15,7		15,7	7,5	23,2
Szöllősi Attila dr.	Baja								16,1	16,1
Sztakó Krisztina	Szalmár					3,6		3,6		3,6
Tabajdi Tibor	Kiskunmajsa	7,7			7,7					7,7
Tallér Lajos	Kiskunhalas					3,9		3,9		3,9
Tamás Andrásné	Drágszél	4,7			4,7					4,7
Tamás Csaba	Kalocsa								3,3	3,3

¹²¹Schieber Markus Albert ezen túl Tolna megyében is tett a Szekszárdi Mezőgazdasági Zrt. által bérelt, Decs illetve Szekszárd közigazgatási területén található, **12,8 ha szőlő** illetve legelő művelési ágú területre, **125,4 mFt.** összértékben nyertes ajánlatot.

¹²²Széllné Péter Ildikó ezen túl Csongrád megyében is tett egy magánszemély által bérelt, Csengele közigazgatási területén található, **3,6 ha rét, legelő** illetve szántó művelési ágú területre, **2,1 mFt.** összértékben nyertes ajánlatot.

Tamás Csabáné Pécsi Csilla	Kalocsa			79,6	79,6					79,6	
Tamás Ferenc	Öregcsertő								4,4	4,4	
Tarjányi Csaba Mihály	Kiskunfőlegyháza					69,7		69,7		69,7	
Tarjányiné Buri Mónika Mária	Kiskunfőlegyháza					73,8		73,8	22,4	96,2	
Tasi Péter	Lakitelek	7,8								7,8	
Terjék Attila József	Kunszállás								11,8	11,8	
Terjéki Mihály	Szentkirály								3,2	3,2	
Ternákné Karhesz Diána	Felsőszentiván	10,7						10,7		10,7	
Thám József	Helvécia								9,8	9,8	
Tímár Zsolt	Szank	3,9								3,9	
Tógyerné Barna Judit	Tiszaalpár		7,7							7,7	
Tóth Gábor	Izsák					14,0			14,0	19,0	
Tóth Imréné	Dunavecse						5,3		5,3	5,3	
Tóth József	Érsekcsanád					3,0			3,0	3,0	
Tóth Kornél	Csávoly									12,9	
Tóth Zoltán István	Kiskunfőlegyháza								3,6	3,6	
Tóth-Péli Emőke dr.	Lakitelek	3,9								3,9	
Töröcsik Sándor	Tiszaújváros	11,7							11,7	11,7	
Túri István	Nyárlőrinc						93,2		93,2	93,2	
Túri Zoltánné	Csölyospálos									3,9	
Vadas Andrea ¹²³	Kecel					197,5	211,2		408,7	408,7	
Vadasné Velker Magdolna	Kecel					87,2	43,6		130,8	130,8	
Vadász Béla	Soltvadkert									5,0	
Vágó Gábor	Dunaszekcső	4,9							4,9	4,9	
Valach Sándorné	Kiskőrös									6,9	
Vancsai Ferenc	Jakabszállás									11,8	
Vancsai Ferencné	Jakabszállás	4,5							4,5	5,5	
Vancsuráné László Erzsébet	Kiskunhalas	146,7								146,7	
Vándor Tibor	Jánoshalma									14,8	
Vánné Fülöp Teodora	Kiskunhalas						11,0		11,0	11,0	
Váradí Anikó	Kiskunhalas	3,9								3,9	
Varga György	Bácsalmás									46,3	
Varga Imre István	Nyárlőrinc	4,4							4,4	11,9	
Varga József	Gara	8,1							8,1	8,1	
Varga Zoltán	Tompa	3,5								3,5	
Vavró Dorottya	Jánoshalma					3,1	108,0		111,1	111,1	
Vavró Iván dr.	Jánoshalma			6,2					6,2	6,2	
Vázsonyi Miklós	Kecskemét						231,9		231,9	231,9	
Vecsernyés István	Csikéria	3,1								3,1	
Végh Attila Gábor	Érsekcsanád									8,2	
Végh Krisztián	Solt									6,3	
Vén Beatrix	Szabadszállás						3,6		3,6	38,7	
Vén Ferenc	Szabadszállás						51,9		51,9	55,2	
Veres Szilárd	Soltszentimre					16,3			16,3	16,3	
Vida Ernő	Bácsalmás									10,4	
Vida István	Bácsalmás									5,7	
Vida Sándor	Bácsalmás									13,6	
Vidmann Mihály dr.	Kecskemét					95,0			95,0	95,0	
Vidmann Mihályné dr.	Kecskemét			176,3					176,3	176,3	
Vidmann Zoltán István	Kecskemét			32,0					32,0	32,0	
Vígula Sándor Mihály	Császártöltés									11,2	
Viszmeg Norbert	Baja	36,6				3,9	16,1		20,0	56,6	
Walter Dávid	Dusnok									5,2	
Weij Anton Mihajlovics	Hajós					6,0			6,0	9,2	
Zsemberi Péter	Jászszeptőlászló	9,0								9,0	
Terület összesen (ha)		906,6	84,4	464,0		1.455,0	1.723,7	4.731,4	6.455,1	1.854,2	9.764,3
Nyertes árverező összesen (fő)		86	8	13		104	87	83	151	139	321

Saját illetve közvetlen rokon vagy üzlettárs cégének bérleményére nyertes árajánlatot tevő árverezők fontosabb adatai:

- **Bata Gellért** (6412 Balotaszállás II. körzet tanya 142.) – a megvásárolt területet bérlő, éttermi vendéglátós **Bata Istvánné** fia, feleségével, **Batáné Szabó Anitával** együtt gyümölcsstermesztő egyéni gazdálkodók.
- **Borbély Károly** (1962) (6050 Lajosmizse Szent István u. 6.) – a megvásárolt terület egy részét bérlő **Gállos Tamás** (1976) apósa, fémszerkezet gyártó, gépszerelő, kereskedő, ingatlanos családi cégeik, az **Agroszer Zrt.** jelenlegi valamint a **Mizsei Kft.** és a **Profil-Acél Kft.** volt társtulajdonos vezetője, továbbá az **Építővas Kft.**, a **Kék-Csapos Kft.** és a **Phran' Co.Kft.** társtulajdonosa.

¹²³**Vadas Andrea** (6237 Kecel Vasút u. 71.) néven az árverési nyertesek NFA által közzétett listája adatainak összegzése alapján a 300 ha-os szerzési plafont meghaladó terület szerepel. Ez egyrészt akkor fordulhat elő, ha azonos néven és megegyező lakcímről több személy is nyertes árajánlatot tett (lásd pl.: Mészáros Lőrinc felcsúti polgármester és fia esetét http://mandiner.hu/cikk/20160115_fold_meszaros_lorinc_22_eves_fia_is_bevasarolhatott), ami azonban az NFA által közölt személyes adatokból nem derül ki. Másrészt származhat abból is, hogy az NFA vélhetően nem tartja nyilván, hogy a különböző árverési helyeken és időpontokban adott személy mennyi földet szerzett, és így nem is zárja ki azokat az árverésről, akik már elérték ezt a 300 ha-os szerzési plafont. Jelen esetben ez könnyen előfordulhatott, hiszen a nyertes árverező először 2015. november 23-án 214,4 ha-ra, majd 2016. március 16-án további 194,3 hektárra tett nyertes árajánlatot. Végül az is elképzelhető, hogy az árverezést végrehajtó hibázott, illetve – ki tudja milyen megfontolásból – egyszerűen nem vette figyelembe a törvényben rögzített szerzési plafont. A törvényi szabályozás szerint azonban csak 300 ha alatti térmértékű területre lehet a tulajdonjogot bejegyezni, így az árverésen megszerzett terület ezt meghaladó részéről a nyertesnek le kell mondania.

- **Czigler Sándor** (1946) (6090 Kunszentmiklós Apaj u. 17.) – egyéni gazdálkodó, a megvásárolt terület egy részét bérlő, t.sz. jogutód Kungabona Kft. társtulajdonosa.
- **Czombos Ferenc** (1957) (6113 Petőfiszállás Árpád u. 4.) – alpolgármester (Nemzeti Fórum), a Szentkúti Gazdakör (MAGOSZ) elnöke, a megvásárolt terület egy részét bérlő Keleti Fény Szövetkezet alapító elnöke és a másik bérlő, **Felföldi Lajos** (1955) volt vezetőtársa.
- **Farkas András** (1979) (6440 Jánoshalma Bem J. u. 50.) – a megvásárolt területet bérlő, pujkanevelő és –hízaló, szántóföldi növénytermesztő és takarmánygyártó Agroprodukt Kft. társtulajdonos vezetője.
- **Fazekas János** (6000 Kecskemét Máriahegy tanya 168.) – a megvásárolt területet bérlő **Fazekas Attilával** azonos lakcímű, ismeretlen, ill. nyilvános adatbázisokból egyértelműen nem azonosítható tevékenységű nyertes árvevő.
- **Harnos Klára** (1973) (6033 Városföld Nyár u. 5.) – FIDESZ-közelí nagybirtokos, nagygazda család tagja, azonos lakcímű üzlettárs férjével, **Polyák Imrével** (1962) közös cégeik, a megvásárolt területet bérlő, 1.600 hektár művelt területű, szántóföldi növénytermesztő főprofilú Poly-Frukt Kft.-jük társtulajdonos irodavezetője és a lányuk, **Polyák Dóra** (1993) lakcímével megegyező székhelyű, haszonállateledelel-gyártó Hírös Takarmány Kft.-jük társtulajdonos vezetője.
- **dr. Hegedűs Sándor Imre** (1941) (6326 Harta Hunyadi utca 8.) – a megvásárolt terület egy részét bérlő Pataji Mg. Zrt. alapító igazgatósági elnöke, a jogelőd Petőfi Mg. Tsz. alapító elnöke.
- **Herczeg László Pál** (1952) (6500 Baja Puskin utca 5.) – a megvásárolt területet bérlő BKR Bácska Kft. valamint a jogelőd AgRaktár Kft. alapító társtulajdonos ügyvezetője, továbbá az Experiment 2000 Kft. volt társtulajdonos ügyvezetője és az Agroland Kft. társtulajdonosa.
- **Hóman István** (1979) – a megvásárolt terület egy részét bérlő **Hóman Istvánné** (1959) legidősebb fia, családi cégeik, a mezőgazdasági termelő, terménykereskedő, árufuvarozó és szolgáltató IMZ Kft. és a Pandvár Kft. társtulajdonos vezetője.
- **Kovács András** (1975) (6000 Kecskemét Rákóczi u. 10-12. 3/11.) – a megvásárolt terület egy részét bérlő Városföldi Agrárgazdaság Zrt. vezető munkatársa és a Tiszaalpári Agrárgazdaság Kft. cégvezetője.
- **Krix Beatrix** (1979) (6430 Bácsalmás Damjanich utca 74.) – a multimilliárdos nagyvállalkozó **Kárpáti László** (1966) féltestvére, **Garai Mária** (1945) azonos lakcímű lánya, a féltestvére által jegyzett Magyarteleki Agro Zrt. és a megvásárolt területet bérlő BácsAgro Zrt. volt igazgatósági tagja, vezető tisztség viselője, továbbá családi cégük, a vagyonkezelő Trigo-Fix Kft. volt társtulajdonosa.
- **Mátrai József Istvánné** (1965) (6456 Madaras Madarasi szőlők tanya 112.) – az Agrár-környezetgazdálkodási Programban résztvevő gazdálkodó, a Dél-Alföldi Juh Tartó és Értékesítő Kft. társtulajdonosa, a megvásárolt területet egy részét bérlő **Róka Sándorné** (1963) üzlettársa.
- **Osztrogonác Zoltán** (1967) (2012-ig: 6522 Gara Tánicsics M. u. 9., 2012-től: Köztársaság u. 9/A.) – a megvásárolt terület egy részét bérlő **Osztrogonác Zorán** azonos lakcímű közvetlen családtagja, egyéni vállalkozó gazdálkodó, a Bácskai Pannon Búza Termékcsoport Kft. és a Bajai Olajos Növények Termékcsoport Kft. volt társtulajdonosa, az állami földbérleti pályázatok egyik megyei nyertese.
- **Pálfi Gábor Mihály** (1954) (6430 Bácsalmás Backnang u. 2.) – több mint két tucat cégben érdekelt nagyvállalkozó, a privatizált Bácsalmási Állami Gazdaság jogutóda, a Pálfi család tulajdonában lévő és a megvásárolt területet bérlő Bácsalmási Agráripári Zrt. társtulajdonosa, volt vezérigazgatója, neve és lakcíme a Seyshelles szigeteken bejegyzett cégével azon a „Panama-iratok” néven elhíresült offshore-listán is szerepel, amely 186 magyar nevet is tartalmaz.
- **Tamás Csabáné Pécsi Csilla** (1966) – férjével, a korábban tucatnyi cégben érdekelt **Tamás Csabával** (1967) közös családi cégük, a megvásárolt területet bérlő, szántóföldi növénytermesztés főtevékenységű Tamagro Kft. társtulajdonos vezetője.
- **Tógyerné Barna Judit** (1991) – FIDESZ/MAGOSZ kötődésű gazdálkodó család azonos lakcímű tagja, a Siker-Bróker Bt. kültagja, a megvásárolt terület egy részét bérlő **Kecső József** unokahuga.
- **dr. Vavró Iván** (1967) – jogász házaspár nagybirtokos, agrár-nagyvállalkozó, önkormányzati képviselő-jelölt (KDNP) férfi tagja, azonos lakcímű feleségével, az ügyvédi irodavezető **dr. Vavró Beátával** (1973) közös családi cégeik, a gabonatároló és kereskedő Hambár Kft. és a megvásárolt területet bérlő, mezőgazdasági termelő és szolgáltató Hergevica Kft. társtulajdonos vezetője, a Vetőmag Szövetség és a Magyar Kukorica Klub tagja, a Jánoshalmi Vadásztársaság elnöke.
- **dr. Vidmann Mihályné** (1943) (6000 Kecskemét József Attila u 17/a.) – **dr. Vidmann Mihály** (1942) vezérigazgató azonos lakcímű, üzlettárs felesége, a megvásárolt területet bérlő Városföldi Agrárgazdaság Zrt. valamint a Family-Coop Kft. társtulajdonosa.
- **Vidmann Zoltán István** (1968) (6000 Kecskemét Kápolna u 1. 2/6.) – **dr. Vidmann Mihály** (1942) vezérigazgató és felesége, **dr. Vidmann Mihályné** (1943) üzlettárs fia, a megvásárolt területet bérlő Városföldi Agrárgazdaság Zrt. valamint a Family-Coop Kft., a Tiszaalpári Agrárgazdaság Kft. és a Vidfruit Kft. társtulajdonos cégvezetője.

11/3. melléklet: A Bács-Kiskun megyei árveréseken 10 hektár fölötti földterülethez jutott nyertes érdeklőségek, pályázók és az általuk megszerzett birtoktestek főbb adatai
(2015. november 15. – december 31., 2016. március 1 – 31., 2016. május 1. – július 31.)

❖ **1.000 ha fölötti árverési nyertes érdekkörök, érdeklőségek és pályázók**

Település	Megye	Árverési azonosító	Terület (ha)	Összes földérték (AK)	Átlagos földérték (AK/ha)	Nyertes ajánlat (mFt)	Átlagár		Művelési ág	Jelenlegi bérlő	Jelenlegi bérleti díj Ft/AK/év	Bérleti idő lejárta
							(mFt/ha)	(eFt/AK)				
1.) Kárpátiék (1133 Budapest Tutaj utca 6/A. 1. em. 7., 6430 Bácsalmás Damjanich utca 74., Óalmás tanya 179., 6440 Jánoshalma Kossuth u. 8., 6500 Baja Jácint u 10.) ¹²⁴ – Kárpáti Lászlónak (1966) (1133 Budapest Tutaj utca 6/A. 1. em. 7.), az ország egyik legnagyobb agrárvállalkozójának, tucatnyi cég, köztük a BácsAgro Zrt. , a Hód-Mezőgazda Zrt. és a Magyarviteleki Agro Zrt. multimilliárdos tulajdonosának közvetlen családtagjai valamint több közös cégben érdekelt üzlet- és vezetőtársa.												
• Garai Mária (1945) (6430 Bácsalmás Damjanich utca 74.) – Kárpáti László (1966) édesanyja, családi cégük, a vagyonekező Trigo-Fix Kft. volt társtulajdonosa.												
Katymár	Bács	070	67,7	1.505	22,2	182,75	2.700	121,4	legelő, szántó	Bácsalmási Agrárpari Zrt.	913	2029
Katymár	Bács	08/1	29,8	735	24,7	36,75	1.234	50,0	rét, szántó	Bácsalmási Agrárpari Zrt.	913	2029
Katymár	Bács	061/2	189,1	3.917	20,7	195,85	1.036	50,0	legelő, szántó	Bácsalmási Agrárpari Zrt.	913	2029
<i>Garai Mária összesen</i>			286,6	6.157	21,5	415,35	1.449	67,5	gyep, szántó	Bácsalmási Agrárpari Zrt.	913	2029
• Görhöny Csaba (1970) (2008-2018 között Kárpáti Lászlóval azonos lakcím: 1133 Budapest Tutaj utca 6/A. 1. em. 7.; 2016-tól árverezési cím: 6500 Baja Jácint u 10.) – Kárpáti László (1966) azonos lakcímű, több közös cégben érdekelt üzlet- és vezetőtársa, a Kárpáti által jegyzett cégek közül a BácsAgro Zrt. és a Magyarviteleki Agro Zrt. igazgatósági tag, vezető tisztségviselője, továbbá az általa alapított Trigo-Fix Kft. majd Trigo Kft. ügyvezetője valamint a Kárpáti-Mészáros érdeklőségű KALL Ingredients Kft. FB tagja.												
Bácsalmás	Bács	0569/1	275,4	8.978	32,6	433,90	1.575	48,3	szántó	Bácsalmási Agrárpari Zrt.	913	2029
<i>Görhöny Csaba összesen</i>			275,4	8.978	32,6	433,90	1.575	48,3	szántó	Bácsalmási Agrárpari Zrt.	913	2029
• Kárpáti Lilla (1992) (6440 Jánoshalma Kossuth u. 8.) – Kárpáti László (1966) és Fülbás Ágnes (1965) lánya, a Szempon Öko Kft. és a Szörhát Kft. társtulajdonosa.												
Bácsalmás	Bács	0138/9	148,8	4.695	31,5	226,90	1.525	48,3	szántó	Bácsalmási Agrárpari Zrt.	913	2029
<i>Kárpáti Lilla összesen</i>			148,8	4.695	31,5	226,90	1.525	48,3	szántó	Bácsalmási Agrárpari Zrt.	913	2029
• Kárpáti Fűbás Ágnes (1965) (6430 Bácsalmás Óalmás tanya 179.) – Kárpáti László (1966) felesége, Kárpáti Lilla (1992) édesanyja, férjével közös cégeik, az Agrobest-Invest Kft. , továbbá a vagyonekező Trigo-Fix Kft. és az abból kivált Zsolian Kft. társtulajdonos vezetője.												
Katymár	Bács	019	178,6	4.243	23,8	212,15	1.188	50,0	szántó	Bácsalmási Agrárpari Zrt.	913	2029
Katymár	Bács	012/3	106,5	2.597	24,4	133,35	1.252	51,3	szántó	Bácsalmási Agrárpari Zrt.	913	2029
<i>Kárpáti Fűbás Á. össz.</i>			285,1	6.840	24,0	345,50	1.212	50,5	szántó	Bácsalmási Agrárpari Zrt.	913	2029
• Krix Beatrix (1979) (6430 Bácsalmás Damjanich utca 74.) – Kárpáti László (1966) féléstvére, Garai Mária (1945) azonos lakcímű lánya, a féléstvére által jegyzett Magyarviteleki Agro Zrt. és a megvásárolt területet bérlő BácsAgro Zrt. volt igazgatósági tagja, vezető tisztség viselője, továbbá családi cégük, a vagyonekező Trigo-Fix Kft. volt társtulajdonosa.												
Bácsalmás	Bács	0233/14	7,7	203	26,4	12,05	1.564	59,3	szántó	BácsAgro Zrt.	1.250	2015
<i>Krix Beatrix összesen</i>			7,7	203	26,4	12,05	1.564	59,3	szántó	BácsAgro Zrt.	1.250	2015
<i>Kárpátiék összesen</i>			1.003,6	26.873	24,6	1.433,70	1.429	53,4	szántó	Bácsalmási + BácsAgro Zrt.	913-1.250	2015-2029

Nem mezőgazdasági foglalkozású nyertes „földművesek” (1.000 ha fölötti érdeklőségek):

Ismeretlen, ill. nyilvános adatbázisokból egyértelműen nem azonosítható tevékenységű nyertes árverezők (1.000 ha fölötti érdeklőségek)

- Garai Mária (Bácsalmás) – 286,6 ha

❖ **500 - 1.000 ha közötti árverési nyertes érdekkörök, érdeklőségek és pályázók**

Település	Megye	Árverési azonosító	Terület (ha)	Összes földérték (AK)	Átlagos földérték (AK/ha)	Nyertes ajánlat (mFt)	Átlagár		Művelési ág	Jelenlegi bérlő	Jelenlegi bérleti díj Ft/AK/év	Bérleti idő lejárta
							(mFt/ha)	(eFt/AK)				
2.) Vadasék (6237 Kecel Vasút u. 71.) ¹²⁵ – kertész-mérnök (KÉE), növényorvos (SZIE) feleség és azonos lakcímű közvetlen családtagja, nagybirtokos család tagjai.												
• Vadas Andrea ¹²⁶ – a nagybirtokos család azonos lakcímű – ismeretlen, ill. nyilvános adatbázisokból egyértelműen nem azonosítható tevékenységű – tagja.												
Dunapataj	Bács	066	135,9	4.117	30,3	201,85	1.486	49,0	szántó	Iván Sándor, Kalocsai Zrt.	1.250	2034
Dunapataj	Bács	068/2	78,5	2.202	28,1	109,10	1.390	49,6	szántó	Kalocsai Zrt.	1.250	2034
Kalocsa	Bács	0401/6	194,3	5.753	29,6	415,25	2.137	72,2	legelő, szántó	Kalocsai Zrt., Beke, Tamás	1.250	2034
<i>Vadas Andrea összesen</i>			408,7	12.072	29,5	726,20	1.777	60,2	szántó, legelő	Kalocsai Mg-i Zrt. + 3 fő	1.250	2034
• Vadasné Velker Magdolna (1966) – nagybirtokos kertész-mérnök, növényorvos, férjével, ifj. Vadas Ferenc (1962) közös családi cégük, a 700 hektáros gazdaságukat irányító, szántóföldi növénytermesztés főtevékenységű Vadas-Agro Kft. alapító társtulajdonos vezetője.												
Kalocsa	Bács	0573/1	130,8	4.182	32,0	364,00	2.784	87,0	szántó	Tamás, Barabás, Kalocsai Zrt.	1.250	2034
<i>Vadasné Velker M. összesen</i>			130,8	4.182	32,0	364,00	2.784	87,0	szántó	Kalocsai Mg-i Zrt. + 2 fő	1.250	2034

¹²⁴ **Kárpátiék** és gazdasági érdeklőségeik: https://hvg.hu/gazdasag/201604_magyarorszag_uj_foldesurai_szakits_ha_birs

¹²⁵ **Vadasék:** <https://www.facebook.com/magdolna.vadasnevelker> <https://www.youtube.com/watch?v=7DY4x4HYk4U>
<https://www.videoletoles.com/kereses/vadas-agro> https://www.parlament.hu/naplo40/175/n175_0099.htm
<https://www.opten.hu/vadas-agro-kft-c0309114513.html> https://www.emis.com/php/company-profile/HU/Vadas-Agro_Kft_hu_3199234.html
<https://www.ceginfo.hu/ceg-adatlap/vadas-agro-mezogazdasagi-termelo-szolgaltato-es-kereskedelmi-kft-0309114513.html>

¹²⁶ **Vadas Andrea** (6237 Kecel Vasút u. 71.) néven az árverési nyertesek NFA által közzétett listája adatainak összegzése alapján a 300 ha-os szerzési plafont meghaladó terület szerepel. Ez egyrészt akkor fordulhat elő, ha azonos néven és megegyező lakcímről több személy is nyertes ajánlatokat tett (lásd pl.: Mészáros Lőrinc felcsúti polgármester és fia esetét http://mandiner.hu/cikk/20160115_fold_meszaros_lorinc_22_eves_fia_is_bevasarolhatott), ami azonban az NFA által közölt személyes adatokból nem derül ki. Másrészt származhat abból is, hogy az NFA vélhetően nem tartja nyilván, hogy a különböző árverési helyeken és időpontokban adott személy mennyi földet szerzett, és így nem is zárja ki azokat az árverésről, akik már elérték ezt a 300 ha-os szerzési plafont. Jelen esetben ez könnyen előfordulhatott, hiszen a nyertes árverező először 2015. november 23-án 214,4 ha-ra, majd 2016. március 16-án további 194,3 hektárra tett nyertes ajánlatot. Végül az is elképzelhető, hogy az árverező végrehajtó hibázoit, illetve – ki tudja milyen megfontolásból – egyszerűen nem vette figyelembe a törvényben rögzített szerzési plafont. A törvényi szabályozás szerint azonban csak 300 ha alatti térmértékű területre lehet a tulajdonjogot bejegyezni, így az árverésen megszerzett terület ezt meghaladó részéről a nyertesnek le kell mondania.

Település	Megye	Árverési azonosító	Terület (ha)	Összes földérték (AK)	Átlagos földérték (AK/ha)	Nyertes ajánlat (mFt)	Átlagár		Művelési ág	Jelenlegi bérlő	Jelenlegi bérleti díj Ft/AK/év	Bérleti idő lejárta
							(mFt/ha)	(eFt/AK)				
Vadasék összesen			539,5	16.254	30,1	1.090,20	2,021	67,1	szántó, legelő	Kalocsai Mg-i Zrt. + 4 fő	1.250	2034
3.) Városföldi Agrárgazdaság Zrt. (6033 Városföld, II. Körzet 38.) ¹²⁷ – a privatizáció során a Városföldi Állami Gazdaságból alakult három Kft. jogutóda, a megvásárolt területet zömét bérlő, sertésenyésztés főtevékenységű gazdasági társaság – több közös cében is érdekelt – rokon társ tulajdonosai és/vagy vezetői .												
<ul style="list-style-type: none"> Kovács András (1975) (6000 Kecskemét Rákóczi u. 10-12. 3/11.) – a megvásárolt terület egy részét bérlő Városföldi Agrárgazdaság Zrt. vezető munkatársa és a Tiszaalparti Agrárgazdaság Kft. cégvezetője. 												
Városföld	Bács	085/9	221,7	3.945	17,8	315,60	1,423	80,0	legelő, szántó	Nasztej Kft+Túri+Városf. Zrt.	1.350	2036
Kovács András összesen			221,7	3.945	17,8	315,60	1,423	80,0	legelő, szántó	Nasztej Kft+Túri+Városf. Zrt.	1.350	2036
<ul style="list-style-type: none"> dr. Vidmann Mihály (1942) (6000 Kecskemét József Attila u. 17/a.)¹²⁸ – a Városföldi Agrárgazdaság Zrt. vezérigazgatója, továbbá a Family-Coop Kft., a Városföldi Bioenergia Kft. és a Városföldi Energia Kft. társtulajdonos ügyvezetője, valamint a Vidfrüit Kft. társtulajdonosa. 												
Városföld	Bács	079/23	95,0	3 169	33,3	253,50	2,667	80,0	szántó	Karádi Tamás	1.350	2036
dr. Vidmann Mihály összesen			95,0	3 169	33,3	253,50	2,667	80,0	szántó	Karádi Tamás	1.350	2036
<ul style="list-style-type: none"> dr. Vidmann Mihályné (1943) (6000 Kecskemét József Attila u. 17/a.) – dr. Vidmann Mihály (1942) vezérigazgató azonos lakcímű, üzlettárs felesége, a megvásárolt területet bérlő Városföldi Agrárgazdaság Zrt. valamint a Family-Coop Kft. társtulajdonosa. 												
Városföld	Bács	087	176,3	3 938	22,3	315,10	1,787	80,0	legelő, szántó	Városföldi Agrárgazdaság Zrt.	1.250	2036
dr. Vidmann Mihályné össz.			176,3	3 938	22,3	315,10	1,787	80,0	legelő, szántó	Városföldi Agrárgazdaság Zrt.	1.250	2036
<ul style="list-style-type: none"> Vidmann Zoltán István (1968) (6000 Kecskemét Kápolna u. 1. 2/6.) – dr. Vidmann Mihály (1942) vezérigazgató és felesége, dr. Vidmann Mihályné (1943) üzlettárs fia, a megvásárolt területet bérlő Városföldi Agrárgazdaság Zrt. valamint a Family-Coop Kft., a Tiszaalparti Agrárgazdaság Kft. és a Vidfrüit Kft. társtulajdonos cégvezetője. 												
Városföld	Bács	08/16	3,5	91	26,1	7,30	2,094	80,2	szántó	Városföldi Agrárgazdaság Zrt.	1.250	2036
Városföld	Bács	0115/6	6,3	98	15,6	7,85	1,245	79,8	legelő	Városföldi Agrárgazdaság Zrt.	1.250	2036
Városföld	Bács	422/40	22,2	630	28,4	53,90	2,429	85,6	szántó	Városföldi Agrárgazdaság Zrt.	1.250	2036
Vidmann Zoltán István össz.			32,0	819	25,6	69,05	2,158	84,3	szántó, legelő	Városföldi Agrárgazdaság Zrt.	1.250	2036
Városf. Zrt. vez. összesen			525,0	11.871	22,6	953,25	1,816	80,3	szántó, legelő	Városföldi Zrt. + 1 Kft. + 2 fő	1.250	2036

Nem mezőgazdasági foglalkozású nyertes „földművesek” (500-1.000 ha közötti érdekeltségek):

Ismeretlen, ill. nyilvános adatbázisokból egyértelműen nem azonosítható tevékenységű nyertes árverezők (500-1.000 ha közötti érdekeltségek)

- Vadas Andrea (Kecel) – 408,7 ha

❖ 200 - 500 ha közötti árverési nyertes érdekkörök, érdekeltségek és pályázók

Település	Megye	Árverési azonosító	Terület (ha)	Összes földérték (AK)	Átlagos földérték (AK/ha)	Nyertes ajánlat (mFt)	Átlagár		Művelési ág	Jelenlegi bérlő	Jelenlegi bérleti díj Ft/AK/év	Bérleti idő lejárta
							(mFt/ha)	(eFt/AK)				
4.) Fülöpék (6400 Kiskunhalas Kossuth u. 27. C. lph. fsz. 2., Platán u. 34.) ¹²⁹ – a Bányai Gábor (1969) országgyűlési képviselő (FIDESZ) által pártfoglalt polgármester, Fülöp Róbert (1979) (FIDESZ) nagyvállalkozó, üzlettárs apja és huga.												
<ul style="list-style-type: none"> Fülöp János Róbert (1956) (Kossuth u. 27. C. lph. fsz. 2.)¹³⁰ – mérnök-közgazdász, a polgármester, Fülöp Róbert (1979) (FIDESZ) apja, a helyi Rotary Club tagja. Mezőgazdasággal korábban nem foglalkozó, összesen 21, aktuálisan 9 – könyvvizsgáló, pénzügyi és műszaki/mérnöki tanácsadó, média, vagyonkezelő, szerencsejáték szervező, gépjármű kereskedő, környezet-technikai, hulladékgyártó, ingatlanügynök, -forgalmazó és -kezelő, kavics/homok/agyag-bányászati, építőipari és elektronikai profilú – cében érdekelt, korábban „balliberális” (MSZP-SZDSZ), majd 2010-től „polgári” (FIDESZ) kötődésű nagyvállalkozó. 												
Tompa	Bács	0336/11	196,1	5.982	30,5	300,20	1,531	50,2	szántó	Bácsalmási Agrárpári Rt.	913	2029
Tompa	Bács	0348/1	262,9	7.199	27,4	361,30	1,375	50,2	szántó	Bácsalmási Agrárpári Rt.	913	2029
Fülöp J. R. összesen			459,0	13.181	28,7	661,50	1,441	50,2	szántó	Bácsalmási Agrárpári Rt.	913	2029
<ul style="list-style-type: none"> Vánné Fülöp Teodora (1984) (Platán u. 34.) – a polgármester, Fülöp Róbert (1979) (FIDESZ) huga, Fülöp János Róbert (1956) üzlettárs lánya, összesen 8, aktuálisan 5 												

¹²⁷ **Városföldi Agrárgazdaság Zrt.:** <https://www.nemzeticegetar.hu/varosfoldi-agrargazdasag-zrt-c0310100239.html> <https://www.ceginform.hu/ceg-adatlap/varosfoldi-agrargazdasag-zrtkoru-rt-0310100239.html> https://www.szakkatalogus.hu/infok/V%3A1rosf%3CB6ldi_Agr%3CA1rgazdas%3CA1g_Zrt-362341 <http://magyarmezogazdasag.hu/2012/11/07/ahol-az-aszaly-nem-sorompo> http://bkmkh.hu/uploads/kornyezetvedelmih/Varosfoldi_Agrargazdasag_Zrt..pdf <https://www.baon.hu/bacs-kiskun/gazdasag-bacs-kiskun/a-gazdakorok-tamadjak-a-varosfoldi-privatizaciott-232813/> <http://www.keckemeti-hirhatar.hu/hirek/kinek-van-igaza-varosfoldi-liba-galiba>

¹²⁸ **dr. Vidmann Mihály** vezérigazgató és üzlettárs családtagjai: <http://www.parlament.hu/irom40/12310/12310.pdf> <https://www.hirosveny.hu/hirek/letartoztattak-baloldal-kozeli-agrarrvallalkozot> <https://168ora.hu/itthon/gigantikus-adocsalással-gyanusitjak-a-legjelentosebb-nemzeti-asvanyvizgyartot-2170> https://www.napi.hu/magyar_vallalatok/mi_lesz_ebbol_szabadlapon_a_milliardos_gyanusitottak.644284.html <http://nol.hu/archivum/archiv-62663-46732> https://www.napi.hu/magyar_vallalatok/robbant-az-afabomba-keckemeten.666361.html

¹²⁹ **Fülöpék:** http://tvhalas.hu/index.php?muvelet=hir&cikk_kat=&cikk_id=&id=109841 http://tvhalas.hu/index.php?muvelet=hir&cikk_kat=&cikk_id=&id=109920 <https://halasinfo.hu/atlepte-a-maximumot-bucsut-inthet-az-egyik-foldnek/> <https://vs.hu/gazdasag/osszes/uj-foldesurak-a-sukoroi-ertekbecslotol-a-tanya-uj-osztrak-lakojai-0121> https://hvg.hu/itthon/201045_gyurcsany_es_a_sukorogy_mindenki_tett <http://adatbazis.k-monitor.hu/adatbazis/cimkek/fulop-janos-robert> <https://szebbjovo.hu/zuschlag-volt-koenyveloje-fidesz-kiskunhalasi-kepviselojeloltje/> <https://m.magvarnancs.hu/belpol/lebecsules-a-hegyen-81558?pageId=8> <https://halasinfo.hu/ujra-beulne-a-polgarmesteri-szekbe-fulop-robert/> <http://halasmedia.hu/rovatok/kozelet/valtas-fueloep-robert-a-fidesz-polgarmesterjeloltje> <http://444.hu/2014/10/01/ismerkek-meg-a-fideszes-polgarmester-jeloltet-akinel-narancssargabb-fejtel-nem-kampanyol-senki> <http://halasmedia.hu/rovatok/archivum/fueloep-robert-az-uj-halasi-polgarmester> http://www.rotary-kiskunhalas.com/index.php?link_id=3

¹³⁰ **Fülöp János Róbert** (6400 Kiskunhalas Kossuth u. 27. C. lph. fsz. 2.) néven az árverési nyertesek NFA által közzétett listája adatainak összegzése alapján a 300 ha-os szerzési plafont meghaladó terület szerepel. Ez egyrészt akkor fordulhat elő, ha azonos néven és megegyező lakcímről több személy is nyertes ajánlatokat tett, ami azonban az NFA által közölt személyes adatokból nem derül ki. (Lásd pl.: Mészáros Lőrinc felcsúti polgármester és fia esetét http://mandiner.hu/cikk/20160115_fold_meszaros_lorinc_22_eves_fia_is_bevasarolhatott). Jelen esetben ez kizárható, hiszen a megadott címen hatályaosan szereplő 17 magánszemély között egy Fülöp János Róbert (a.n.: Baán Erzsébet) található. Másrészt származhat abból is, hogy az NFA vélhetően nem tartja nyilván, hogy a különböző árverési helyeken és időpontokban adott személy mennyi földet szerzett, és így nem is tiltja ki azokat az árverésekről, akik már elérték ezt a 300 ha-os szerzési plafont. Fülöp János Róbert esetében ez is kizárható, hiszen mindkét birtoktestre azonos árverési helyszínen és időpontban (2015. 12. 03.) tett nyertes ajánlatot. Végül az is elképzelhető, hogy az árverezést végrehajtó hibázott, illetve – ki tudja milyen megfontolásból – egyszerűen nem vette figyelembe a törvényi szabályozás szerint azonban csak 300 ha alatti térmértékű területre lehet a tulajdonjogot bejegyezni, így az árverésen megszerzett egyik birtoktestről a nyertesnek le kell mondania.

Település	Megye	Árverési azonosító	Terület (ha)	Összes földérték (AK)	Átlagos földérték (AK/ha)	Nyertes ajánlat (mFt)	Átlagár		Művelési ág	Jelenlegi bérlő	Jelenlegi bérlési díj Ft/AK/év	Bérlési idő lejárt
							(mFt/ha)	(eFt/AK)				
– gépjármű üzemanyag- és élelmiszer/dohányárú -kereskedelmi, biztosítási, alkuszi és üzletviteli szaktanácsadó, ingatlanforgalmazó, vagyongazdálkodási, majd a földárverések idejétől mezőgazdasági profilú – cégben érdekelt nagyvállalkozó.												
Tompa	Bács	0316/11	11,0	335	30,4	25,05	2,273	74,8	szántó	Bácsalmási Agráripari Rt.	913	2029
Vánné Fülöp T. összesen			11,0	335	30,4	25,05	2,273	74,8	szántó	Bácsalmási Agráripari Rt.	913	2029
Fülöpök összesen			470,0	13.516	28,8	686,55	1,461	50,8	szántó	Bácsalmási Agráripari Rt.	913	2029
5.) Schieberék (6500 Baja Zrínyi Miklós u. 30-32.)¹³¹ – a német multimilliárdos nagyvállalkozó és jogász végzettségű, pincészet-tulajdonos felesége												
• Schieber Markus Albert (DE - 1968) (külföldi cím: DE 71560 Sulzbach/Murr, Lindenstrasse 46., árvézési lakcím 2014 óta: 6500 Baja Zrínyi Miklós u. 30-32.) – a német multimilliárdos nagyvállalkozó férj, a Baja székhelyű D-S Donauland Kft., Jabba Kft., Mátéháza Agrár Kft. és Rieger Kft., továbbá a Szekszárd székhelyű Aranyfürt Kft. és Nyámánd Kft., valamint a Bátaszék székhelyű S-M Kft. társtulajdonos vezetője. ¹³²												
Bácsbokod	Bács	0110/23	6,0	178	29,6	11,65	1,941	65,6	szántó	-	-	-
Bácsbokod	Bács	0119/20	3,1	94	30,8	6,05	1,977	64,2	szántó	Bácsbokodi Aranykalász Zrt.	1.250	2015
Bácsbokod	Bács	083/34	8,6	226	26,4	22,20	2,585	98,1	erdő, szántó	Bácsbokodi Aranykalász Zrt.	1.250	2015
Katymár	Bács	077	151,2	3.228	21,3	222,40	1,471	68,9	rét, szántó	Bácsalmási Agráripari Zrt.	913	2029
Schieber Markus Albert össz.			168,9	3.726	22,1	262,30	1,553	70,4	rét, szán., er.	Bácsalmási +Bácsbokodi Zrt.	913-1.250	2015-2029
• dr. Schieber-Horváth Anita (1976) (6500 Baja Zrínyi Miklós u. 30-32.) – az azonos lakcímű jogász felesége, a Schieber Pincészet tulajdonosa, családi cégeik közül a szántóföldi növénytermesztő főtevékenységű Rieger Kft. és S-M Kft. társtulajdonosa.												
Bácsalmás	Bács	0556/4	155,8	5.191	33,3	401,95	2,579	77,4	szántó	Bácsalmási Agráripari Zrt.	913	2029
Katymár	Bács	074	57,5	1.274	22,1	88,20	1,533	69,2	szántó	Bácsalmási Agráripari Zrt.	913	2029
dr. Schieber-Horváth A. össz.			213,3	6.465	30,3	490,15	2,298	75,8	szántó	Bácsalmási Agráripari Zrt.	913	2029
Schieberék összesen			382,2	10.191	26,7	752,45	1,969	73,8	szán., rét, er.	Bácsalmási +Bácsbokodi Zrt.	913-1.250	2015-2029
6.) Hatvani Zalán (1981) (6237 Kecel Vágóhid u. 13.)¹³³ – gazdasági agrárérnök, hipológus lovasanár, a szülei – a nagyvállalkozó Hatvani Gábor (1951) és Hatvani Gáborné (1951) – által alapított és lakcímükre bejegyzett családi cégük, a baromfitenyésztő, takarmánygyártó és élőállat - valamint mezőgazdasági terményfuvarozó főtevékenységű Integrál-Hat Kft. társtulajdonosa, a Hatvani Lovastanya vezető munkatársa, a Négy Láb Kesely Lovasakadémia Sportegyesület alapító vezetője, továbbá az üdítőital és ásványvíz gyártó, lakcímével megegyező székhelyű Szódáz-Hat Kft. volt alapító tulajdonosa. ¹³⁴												
Foktő	Bács	0259/2	10,4	397	38,2	28,05	2,696	70,6	szántó	Holló Mátyás	1.250	2034
Foktő	Bács	0263/7	3,0	107	35,3	8,05	2,667	75,5	szántó	Holló Mátyás	1.250	2034
Géderlak	Bács	0219	52,4	1.524	29,1	74,85	1,429	49,1	rét, szántó	Tamács Csaba	1.250	2034
Géderlak	Bács	0220	12,3	326	26,4	16,00	1,299	49,1	rét, szántó	Greksa Zsolt	1.250	2034
Géderlak	Bács	0214/3	61,3	2.061	33,6	160,35	2,616	77,8	rét, szántó	Tamács Csaba	1.250	2034
Kalocsa	Bács	0376/4	109,4	2.832	25,9	200,40	1,832	70,8	legelő, szántó	Kákonyi Károly	1.250	2034
Uszód	Bács	0100/33	93,6	2.355	25,2	211,85	2,265	90,0	erdő	-	-	-
Hatvani Zalán összesen			342,4	9.602	28,0	699,55	2,043	72,9	gyep, szán., er.	4 fő magánszemély	1.250	2034
7.) Kenyeresék (6500 Baja Szt. Antal u. 87., 6347 Érsekcsanád Zrínyi Miklós utca 11/C.) – a multimilliárdos nagyvállalkozó Kenyeres Imre Róbert (1967)¹³⁵ azonos lakcímű közvetlen családtagja és volt üzlettárs testvére.												
• Kenyeres Edina (1973) (6500 Baja Szt. Antal u. 87.) – a multimilliárdos Kenyeres Imre Róbert (1967) azonos lakcímű, ismeretlen, ill. nyilvános adatbázisokból egyértelműen nem azonosítható tevékenységű közvetlen családtagja.												
Mátételke	Bács	0122	291,5	8.460	29,0	1.039,90	3,567	122,9	erdő	-	-	-
Kenyeres Edina összesen			291,5	8.460	29,0	1.039,90	3,567	122,9	erdő	-	-	-
• Kenyeres Ervin (1964) (6347 Érsekcsanád Zrínyi Miklós utca 11/C.) – a Kenyeres Gabona Kft. alapító tulajdonosa és a testvéreivel, a multimilliárdos Kenyeres Imre Róberttel (1967) és Kenyeres Zoltánnal (1960) együtt alapított Mogyi Kft. volt társtulajdonosa, a „Kékegy” Vadásztrásáság tagja.												
Érsekcsanád	Bács	020/11	4,8	50	10,4	3,30	0,688	66,0	szántó	Hubertné Fülesdi E. K.	1.250	2032
Kenyeres Ervin összesen			4,8	50	10,4	3,30	0,688	66,0	szántó	Hubertné Fülesdi E. K.	1.250	2032
• Kenyeres Imre Róbert (1967) (6500 Baja Szt. Antal u. 87.) – multimilliárdos nagyvállalkozó, az Agri-Ken Kft., a Medgyes Kft. és a testvéreivel, Kenyeres Ervinnel												

¹³¹ **Schieberék:** <https://borespiac.hu/2019/04/08/befejezetlen-tortenet/> <http://www.bacs-kiskunmegyeiugyvedikamara.hu/index.php?q=node/520> <https://www.facebook.com/anita.schieberhorvath> <http://www.mnamk.hu/fenntarto/kuratorium> <https://www.hirosveny.hu/hirek/schieber-koch-ket-jo-barbarat> <https://www.baon.hu/kozelet/helyi-kozelet/anyagi-elonyt-is-jelent-a-minosegi-termek-1825543/> <http://www.schieberpinczeset.hu/index.php> <https://444.hu/2016/05/06/ki-kicsoda-a-leggazdagabb-magyarokrol-szolo-kiadvanybol-kitepelt-lapon> <https://vs.hu/gazdasag/osszes/tobb-megyeben-is-kulfoldi-vasarolta-a-legtobb-foldet-0118#s22> <https://www.teol.hu/tolna/kozelet-tolna/borospoharra-cserelte-a-soroskorsot-476004/> <https://www.murrhardter-zeitung.de/node/455790> <https://www.nemzeticegtar.hu/rieger-kft-c0309105854.html> <https://www.nemzeticegtar.hu/jabba-kft-c0309105633.html> <https://www.nemzeticegtar.hu/matehaza-agrar-kft-c0309117070.html> <https://www.nemzeticegtar.hu/d-s-donauland-kft-c0309102386.html> <https://www.nemzeticegtar.hu/aranyfurt-kft-c1709007998.html> <https://www.nemzeticegtar.hu/nyamand-agrar-kft-c1709010715.html> <https://www.nemzeticegtar.hu/s-m-kft-c1709011324.html>

¹³² **Schieber Markus Albert** ezen túl **Tolna megyében** is tett a **Szekszárdi Mezőgazdasági Zrt.** által bérelt, Decs illetve Szekszárd közigazgatási területén található, **12,8 ha szőlő** illetve legelő művelési ágú területre, **125,4 mFt.** összértékben nyertes ajánlatot.

¹³³ **Hatvani Zalán** (6237 Kecel Vágóhid u. 13.) néven az árverési nyertesnek NFA által közzétett listája adatainak összegzése alapján a 300 ha-os szerzési plafont meghaladó terület szerepel. Ez egyrészt akkor fordulhat elő, ha azonos néven és megegyező lakcímről több személy is nyertes ajánlatokat tett (lásd pl.: Mészáros Lőrinc felcsúti polgármester és fia esetét http://mandiner.hu/cikk/20160115_fold_meszaros_lorinc_22_eves_fia_is_bevasarolhatott), ami azonban az NFA által közölt személyes adatokból nem derül ki. Másrészt származhat abból is, hogy az NFA vélhetően nem tartja nyilván, hogy a különböző árverési helyeken és időpontokban adott személy mennyi földet szerzett, és így nem is zárja ki azokat az árverésekről, akik már elérték ezt a 300 ha-os szerzési plafont. Végül az is elképzelhető, hogy az árveréset végrehajtó hibázott, illetve – ki tudja milyen megfontolásból – egyszerűen nem vette figyelembe a törvényben rögzített szerzési plafont. A törvényi szabályozás szerint azonban csak 300 ha alatti térmértékű területre lehet a tulajdonjogot bejegyezni, így az árverésen megszerzett terület ezt meghaladó részéről a nyertesnek le kell mondania.

¹³⁴ **Hatvaniék** és vállalkozásai: <http://www.integralhat.hu/> <https://www.nemzeticegtar.hu/integral-hat-kft-c0309111643.html> <https://www.baon.hu/bacs-kiskun/gazdasag-bacs-kiskun/szarmyasok-szazezrevel-610968/> <https://hatvanilovastanya.iwk.hu/> <https://www.facebook.com/HatvaniLovastanyaKecel> <https://www.opten.hu/cegtar/cegbizonyitvany/0399006023> <https://www.nemzeticegtar.hu/fuvaroz-hat-kft-c0303100376.html> <https://webcache.googleusercontent.com/search?q=cache:PSfWz2k-O9EJ:https://vs.hu/gazdasag/osszes/uj-foldesurak-a-sukoroi-ertekbecslotol-a-tanya-uj-osztrak-lakojai-0121+&cd=14&hl=hu&ct=clnk&gl=hu>

¹³⁵ **Kenyeresék,** a multimilliárdos nagyvállalkozó családja: <http://utajovobe.eu/hirek/eu-tarsadalom-es-jog/5749-ime-a-magyar-milliardosdinaztiak> <https://sugopart.hu/magazin/bajaiak-az-orszag-leggazdagabb-milliardosai-kozt> <https://www.facebook.com/edina.kenyeres.1> <https://magyarnemzet.hu/archivum/gazdasag-archivum/rejtelyes-milliomosok-is-licitáltak-a-foldarveresen-3957947/> <http://www.medgyesktf.hu/news.php> <https://www.nemzeticegtar.hu/mogyi-kft-c0309000512.html> <https://www.nemzeticegtar.hu/agri-ken-kft-c0309131416.html> <https://www.nemzeticegtar.hu/medgyes-kft-c0409002637.html> http://www.magyarhal.hu/uploads/files/ev-es-jelentes/2015_jelentes.pdf <https://www.nemzeticegtar.hu/kenyeres-gabona-kft-c0309125180.html> <http://www.kekhegyivt.hu/>

Település	Megye	Árverési azonosító	Terület (ha)	Összes földérték (AK)	Átlagos földérték (AK/ha)	Nyertes ajánlat (mFt)	Átlagár		Művelési ág	Jelenlegi bérlő	Jelenlegi bérlési díj Ft/AK/év	Bérlési idő lejárt
							(mFt/ha)	(eFt/AK)				
<i>(1964) és Kenyeres Zoltánnal (1960) együtt alapított Mogvi Kft. társulajdonos vezetője, továbbá östermelő, tőgazdaság-tulajdonos.</i>												
Baja	Bács	0603/39	5,2	87	16,9	8,75	1,698	100,6	szántó, legelő	Hubertné Fülesdi E. K.	1.250	2032
			5,2	87	16,9	8,75	1,698	100,6	szántó, legelő	Hubertné Fülesdi E. K.	1.250	2032
			301,5	8.547	28,5	1.051,95	3,489	123,1	erdő, szántó, leg.	Hubertné Fülesdi E. K.	1.250	2032
8.) Platón Párt (6000 Kecskemét Palló Imre utca 40.)¹³⁶ – több közös cégben érdekelt üzlet/élettárs elnöke és alelnöke.												
<ul style="list-style-type: none"> Reketyei Szilvia (1981) (6000 Kecskemét Erdő u 13.) – közgazdász, jogász, a Platón Párt elnöke, a lakcímével megegyező székhelyű Gazdasági Innovációs Iroda Kft. és a Számviteli Innovációs Iroda Kft. tulajdonos vezetője, valamint a Vázsonyi Miklóssal (1978) közös cégeik, a Hungarian Innovation Network Nonprofit Kft., az Információ- és Tudásmenedzsment Bt. továbbá a Vázsonyi Villamosmérnöki Kft. volt társulajdonos vezetője. 												
Kiskunfőlegyháza	Bács	0100/33	46,8	460	9,8	24,55	0,525	53,4	legelő	Tiszaalpári Agrárgazdaság Kft.	1.250	2019
			46,8	460	9,8	24,55	0,525	53,4	legelő	Tiszaalpári Agrárgazdaság Kft.	1.250	2019
<ul style="list-style-type: none"> Vázsonyi Miklós (1978) (6000 Kecskemét Palló I u 40.) – mérnök, jogász, vállalkozó, a lakcímével megegyező székhelyű Platón Párt alelnöke. A Vázsonyi Kft. valamint a Gazdasági Innovációs Iroda Kft., a Pénzügyi Innovációs Iroda Kft., a Számviteli Innovációs Iroda Kft. továbbá a Reketyei Szilviával (1981) volt közös cégeik, a Hungarian Innovation Network Nonprofit Kft., az Információ- és Tudásmenedzsment Bt. és a Vázsonyi Villamosmérnöki Kft. tulajdonos vezetője, emellett a Risc Solution Pénzügyi és Informatikai Kft. társulajdonosa. 												
Kiskunfőlegyháza	Bács	0117/16	231,9	2.473	10,7	253,40	1,093	102,5	rét, szántó	Tiszaalpári Agrárgazdaság Kft.	1.250	2019
			231,9	2.473	10,7	253,40	1,093	102,5	rét, szántó	Tiszaalpári Agrárgazdaság Kft.	1.250	2019
			278,7	2.933	10,5	277,95	0,997	94,8	gyep, szántó	Tiszaalpári Agrárgazdaság Kft.	1.250	2019
9.) Hómanék (6239 Császártöltés Akácfa u. 14.)¹³⁷ – anya és gyermekei, mezőgazdasági termelő, terménykereskedő, áru fuvarozó és szolgáltató nagyvállalkozó család üzletárs tagjai.												
<ul style="list-style-type: none"> Hóman István (1979) – a legidősebb fiú, családi cégeik, a mezőgazdasági termelő, terménykereskedő, áru fuvarozó és szolgáltató IMZ Kft. és a Pandvár Kft. társulajdonos vezetője. 												
Császártöltés	Bács	0470/11	3,1	49	15,6	2,95	0,939	60,2	szántó	Hóman Istvánné	1.350	2016
Dusnok	Bács	0143	11,6	213	18,4	9,95	0,856	46,6	rét, szántó	-	-	-
Dusnok	Bács	0382/32	5,6	125	22,3	9,15	1,628	73,1	szántó	Kék Duna Mg-i Szövetkezet	1.250	2019
Hajós	Bács	033/14	3,4	50	14,5	3,15	0,924	63,6	szántó	Pozsonyi Péter	1.250	2033
Hajós	Bács	038/18	4,0	61	15,2	3,95	0,988	65,0	szántó	Pozsonyi Péter	1.250	2033
Hajós	Bács	0446/30	5,2	135	25,9	9,20	1,758	68,0	szántó	Fridrich Ferenc	1.250	2032
Hajós	Bács	046/13	3,2	64	20,2	3,90	1,232	60,9	szántó	Pozsonyi Péter	1.250	2033
Hajós	Bács	078/3	4,0	73	18,3	4,40	1,100	60,2	szántó	Pozsonyi Péter	1.250	2033
Homokmégy	Bács	0498/4	5,0	125	24,9	5,95	1,191	47,7	rét, szántó	Tamaskóné Bajcsy Ilona Éva	1.250	2033
Kalocsa	Bács	0388	4,9	116	23,7	5,65	1,153	48,6	szántó	Kalocsai Mezőgazdasági Zrt.	1.250	2033
Kalocsa	Bács	021/24	3,8	97	25,4	5,40	1,417	55,9	szántó	Iszakra Mezőgazdasági Kft.	1.250	2033
Miske	Bács	0155	7,1	31	4,4	2,80	0,392	89,6	rét, rét	Pozsonyi Péter	1.250	2035
Miske	Bács	0103/17	3,3	57	17,4	5,10	1,565	90,0	szántó	Pozsonyi Péter	1.250	2032
Miske	Bács	0228/6	3,4	92	26,9	8,35	2,443	90,8	szántó	Pozsonyi Péter	1.250	2032
Szakmár	Bács	0315	3,8	52	13,6	3,65	0,958	70,3	legelő, szántó	Németh Lászlóné	1.052	2030
			71,4	1.340	18,8	83,55	1,170	62,6	szántó, gyep	3 cég + 5 magánszemély	1.052-1.350	2016-2035
<ul style="list-style-type: none"> Hóman Istvánné (1959) – az anya, családi cégeik, a mezőgazdasági termelő, terménykereskedő, áru fuvarozó és szolgáltató IMZ Kft. és a Pandvár Kft. alapító társulajdonos vezetője, továbbá az Öreghegy Szőlőbirtok Kft. társulajdonosa. 												
Nemesnádudvar	Bács	097	3,1	85	27,2	5,60	1,783	65,5	szántó	-	-	-
Nemesnádudvar	Bács	0283/8	3,4	11	3,2	1,05	0,306	95,6	legelő, erdő	-	-	-
			6,5	96	14,8	6,65	1,023	69,3	szántó, leg., er.	-	-	-
<ul style="list-style-type: none"> Hóman Mária (1982) – a lánygyermek, családi cégük, a mezőgazdasági termelő, terménykereskedő, áru fuvarozó és szolgáltató IMZ Kft. társulajdonos vezetője. 												
Császártöltés	Bács	0624/10	10,1	107	10,6	6,45	0,636	60,0	erdő, szántó	-	-	-
Hajós	Bács	081/14	9,6	154	16,0	18,35	1,904	119,0	szántó	Febagro Felsőbácsi Agrár Zrt.	1.250	2015
Homokmégy	Bács	0260/1	14,2	252	17,7	12,20	0,857	48,3	szántó	Romsics Antal Imre	1.250	2033
Kalocsa	Bács	0372	19,3	599	31,0	29,45	1,523	49,1	szántó	Dr. Pirisi Levente	1.250	2034
Kalocsa	Bács	0489/15	24,7	878	35,5	48,00	1,940	54,7	szántó	Kalocsai Mezőgazdasági Zrt.	1.250	2034
Nemesnádudvar	Bács	0199/12	22,9	575	25,1	41,25	1,801	71,7	legelő, erdő	Nemesnádudvari Allatteny. Kft.	1.250	2015
Nemesnádudvar	Bács	0210/1	16,9	499	29,5	33,90	2,003	68,0	rét, szántó	Nemesnádudvari Allatteny. Kft.	1.250	2036
Nemesnádudvar	Bács	0227/4	8,0	242	30,2	15,55	1,942	64,3	szántó	Nemesnádudvari Allatteny. Kft.	1.250	2036
Nemesnádudvar	Bács	0310/3	7,8	8	1,0	2,35	0,302	302,4	legelő	Hubert Ferenc	1.250	2033
Nemesnádudvar	Bács	041/7	11,2	260	23,2	17,00	1,516	65,4	rét, szántó	Hatvani Zoltán	1.250	2035
			144,7	3.575	24,7	224,50	1,551	62,8	szántó, gyep, er.	3 cég + 4 magánszemély	1.250	2015-2036
<ul style="list-style-type: none"> Hóman Zoltán (1990) – a fiatalabb fiú, családi cégük, a mezőgazdasági termelő, terménykereskedő, áru fuvarozó és szolgáltató IMZ Kft. társulajdonosa. 												
Császártöltés	Bács	0434/34	3,4	44	12,9	6,00	1,755	135,9	szántó	Liska Zoltán	1.250	2033

¹³⁶ Platón Párt és üzletárs vezetői: <http://www.platonpart.hu/> http://platonpart.hu/public/engedely/20170221_ELN_Torvenyszek_bejegyzo_vegzes.pdf
https://index.hu/belfold/2017/11/24/platon_part_kepvisele_allashirdetes_vazsonyi_miklos_reketyei_szilvia/ <https://www.facebook.com/miklos.vazsonyi>
http://platonpart.hu/public/ismerteto/Tarsadalmi_Szerzodes.pdf http://www.urvilag.hu/almuk_a_vilagur/20100917_pulit_a_holdra
<https://www.vg.hu/vallalatok/programmal-helyettesitenek-a-konyvelot-445484/>
<http://www.mkoe.hu/CMNewsViewNews.php?cmnewsid=MKOEeda7b2d88c2019ab294aa8bf8a5d9973>
<https://www.baon.hu/bacs-kiskun/kozelet-bacs-kiskun/anyakonyvi-hirek-484146/> <https://keol.hu/kecskem-et-bacs/kecskemeti-anyakonyvi-hirek-2015-04-01-2015> <https://keol.hu/kecskem-et-bacs/kecskemeti-anyakonyvi-hirek-201801-het>
<https://www.facebook.com/miklos.vazsonyi/about?l=100007041614220%3A585263265%3A1554504758>
<https://www.nemzeticegter.hu/szavviteli-innovacios-iroda-kft-c0309126425.html>
<https://www.nemzeticegter.hu/gazdasagi-innovacios-iroda-kft-c0309123086.html>
<https://www.nemzeticegter.hu/vazsonyi-villamosmerenoki-kft-c0109939211.html>

¹³⁷ Hómanék: <https://www.facebook.com/pages/category/Agriculture/IMZ-Kft-238279856734701/> <https://www.nemzeticegter.hu/imz-kft-c0309115186.html>
<https://www.eginformacio.hu/cr9315998913> <https://soforallas.com/allasok/allashirdetes-tehergepkocsi-vezeto-ce-2/>
https://www.agroinform.hu/aprohirdetes_adatlap/allas/egyeb-mezogazdasagi-munka/allashirdetes-mezogazdasagi-muveletiranyito/h_6862002
https://www.agroinform.hu/aprohirdetes_adatlap/allas/allattenyeszto-allatgondozo-munka/allashirdetes-allatgondozo/h_6861006
http://old.magzrt.hu/index.php?option=com_content&view=article&id=2595:az-imz-mg-ker-es-szolg-kft-siker-es-projektje-az-uj-szechenyi-terv-kereten-beluel&catid=24:sajtokozlemenyek&Itemid=104 <https://www.nemzeticegter.hu/pandvar-kft-c1709009574.html>

Település	Megye	Árverési azonosító	Terület (ha)	Összes földérték (AK)	Átlagos földérték (AK/ha)	Nyertes ajánlat (mFt)	Átlagár		Művelési ág	Jelenlegi bérlő	Jelenlegi bérleti díj Ft/AK/év	Bérleti idő lejárt
							(mFt/ha)	(eFt/AK)				
Hóman Zoltán összesen			3,4	44	12,9	6,00	1,755	135,9	szántó	Liska Zoltán	1.250	2033
Hómanék összesen			226,0	5.055	22,4	320,70	1,419	63,4	szán.,gyep.er.	5 cég + 9 magánszemély	1.250	2015-2036
10.) Kerényiék (6430 Bácsalmás Kossuth L. u. 85.) ¹³⁸ – pedagógus anyja és azonos lakcímű, egyéni mezőgazdasági vállalkozó fia, családi cégük, a fatömegcikk gyártó, kereskedő illetve vendéglátó Jusifa Fafaragó Kft. és az általa működtetett Sárga CsikóÉtterem és Panzió társtulajdonosai.												
<ul style="list-style-type: none"> Kerényi Csaba (1980) – a mezőgazdasági vállalkozó fiú, családi cégük, a fatömegcikk gyártó, kereskedő illetve vendéglátó Jusifa Fafaragó Kft. valamint a Sárga CsikóÉtterem és Panzió továbbá 2018-ig a Bácsalmási Olajos Mag Kft. társtulajdonosa. 												
Bácsalmás	Bács	0584/3	8,1	233	28,9	11,30	1,402	48,4	legelő, szántó	Bácsalmási Agrárpari Rt.	913	2029
Kerényi Csaba összesen			8,1	233	28,9	11,30	1,402	48,4	legelő, szántó	Bácsalmási Agrárpari Rt.	913	2029
<ul style="list-style-type: none"> Kerényiné Szalai Katalin (1958) – a pedagógus pályán 34 évet eltöltött édesanyja, a Hunyadi János Gimnázium és Szakiskola 18 éven át volt igazgatója, családi cégük, a Jusifa Fafaragó Kft. által működtetett Sárga CsikóÉtterem és Panzió társtulajdonosa. 												
Bácsalmás	Bács	0538/1	208,9	6.663	31,9	322,05	1,542	48,3	erdő	-	-	-
Kerényiné Szalai K. összesen			208,9	6.663	31,9	322,05	1,542	48,3	erdő	-	-	-
Kerényiék összesen			217,0	6.896	31,8	333,35	1,536	48,3	er., szá., leg.			

Nem mezőgazdasági foglalkozású nyertes „földművesek” (200-500 ha közötti érdekltségek):

- Fülöp János Róbert (Kiskunhalas) vagyongazdálkodó, hulladékos, ingatlanos, médiás, tanácsadó mérnök-közgazdász nagyvállalkozó – 459,0 ha
- Kerényiné Szalai Katalin (Bácsalmás) pedagógus, volt iskolaigazgató, panziótulajdonos – 208,9 ha
- Reketyei Szilvia (Kecskemét) közgazdász, jogász, pártelnök – 46,8 ha
- Vánné Fülöp Teodora (Kiskunhalas) dohányáru-, élelmiszer- és üzemanyag kereskedő, ingatlanos, alkusz, vagyongazdálkodó nagyvállalkozó – 11,0 ha
- Vázsonyi Miklós (Kecskemét) mérnök, jogász, vállalkozó, párt-alelnök – 231,9 ha

Ismeretlen, ill. nyilvános adatbázisokból egyértelműen nem azonosítható tevékenységű nyertes árvevők (200-500 ha közötti érdekltségek)

- Kenyeres Edina (Baja) – 291,5 ha

❖ 100 - 200 ha közötti árverési nyertes érdeklők, érdekltségek és pályázók

Település	Megye	Árverési azonosító	Terület (ha)	Összes földérték (AK)	Átlagos földérték (AK/ha)	Nyertes ajánlat (mFt)	Átlagár		Művelési ág	Jelenlegi bérlő	Jelenlegi bérleti díj Ft/AK/év	Bérleti idő lejárt
							(mFt/ha)	(eFt/AK)				
11.) Ráczné Altörjay Anna (1982) (6000 Kecskemét Pelikán u. 22.) ¹³⁹ – az orvosházaspár, dr. Gulyás Anna (1953) és a trafikconcesszió-tulajdonos dr. Altörjay Balázs Attila (1954) azonos lakcímű üzletlárs lánya, családi cégeik, a járóbetegellátó Dr. Gulyás Kft. és az óra/ékszerkereskedelmi Korall Kft. társtulajdonosa, mezőgazdasági kapcsolata illetve foglalkozása nem ismert illetve nyilvános adatbázisokból egyértelműen nem állapítható meg.												
Kecskemét	Bács	0340/55	7,2	84	11,6	10,00	1,386	119,3	legelő, szántó	Karádi Tamás	1.250	2032
Kecskemét	Bács	0375/15	11,4	142	12,4	14,15	1,238	100,0	legelő, szántó	Karádi Tamás	1.250	2032
Kecskemét	Bács	0538/65	3,4	88	25,8	8,90	2,613	101,4	szántó	Kalmár Pál	1.250	2033
Kecskemét	Bács	0552/191	3,5	83	23,8	10,00	2,867	120,5	szántó	Kalmár Pál	1.250	2035
Kecskemét	Bács	0692/121	5,6	144	25,6	16,05	2,842	111,2	legelő, szántó	Domján István	1.250	2036
Kecskemét	Bács	0692/133	4,4	114	25,7	13,60	3,071	119,3	szántó	Virág Tamás	1.250	2035
Kecskemét	Bács	0717/57	3,3	73	22,0	9,05	2,743	124,8	szántó	Városföldi Agrárgazdaság Zrt.	1.250	2035
Kecskemét	Bács	0801/176	3,3	100	30,4	11,15	3,397	111,8	szántó	Karádi Tamás	1.250	2032
Kecskemét	Bács	0801/177	3,3	77	23,2	11,20	3,384	145,9	szántó	-	-	-
Városföld	Bács	0118	35,2	706	20,0	56,50	1,603	80,0	legelő, szántó	Városföldi Agrárgazdaság Zrt.	1.250	2036
Városföld	Bács	0137/36	4,0	108	27,3	11,05	2,793	102,3	szántó	Fenyvesi Zoltán	1.250	2036
Városföld	Bács	019/1	24,3	632	26,0	50,60	2,083	80,0	szántó	Városföldi Agrárgazdaság Zrt.	1.250	2036
Városföld	Bács	019/5	74,1	1.970	26,6	157,55	2,127	80,0	szántó	Városföldi Agrárgazdaság Zrt.	1.250	2036
Városföld	Bács	064/3	12,4	363	29,2	32,00	2,578	88,2	szántó	Városföldi Agrárgazdaság Zrt.	1.250	2036
Ráczné Altörjay Anna össz.			195,4	4.684	24,0	411,80	2,107	87,9	szántó, legelő	Városföldi Zrt. + 5 magánsz.	1.250	2032-2036
12.) Galambvári Erika (6500 Baja Madách I u 20/B.) ¹⁴⁰ – az értékpapír és árutözsdei ügynöki főtevékenységű Németh & Németh Kft. valutaváltó munkatársa.												
Bácsalmás	Bács	0531/2	172,9	5 032	29,1	340,15	1,968	67,6	szántó	Bácsalmási Agrárpari Zrt.	913	2029
Galambvári Erika összesen			172,9	5 032	29,1	340,15	1,968	67,6	szántó	Bácsalmási Agrárpari Zrt.	913	2029
13.) Tarjánycsaba Mihály (1975) (Hunyadi u. 28.) ¹⁴¹ – üzletlárs férj és feleség, családi cégeik, az építőipari kivitelező főtevékenységű Bács-Szinkron Kft. valamint a raktározó/tároló Bács-Grano Kft. alapító társtulajdonos vezetői.												
<ul style="list-style-type: none"> Tarjánycsaba Mihály (1975) (Hunyadi u. 28.) – a férj, feleségével együtt családi cégük, az építőipari kivitelező főtevékenységű Bács-Szinkron Kft. alapító műszaki vezetője, a raktározó/tároló Bács-Grano Kft. volt társtulajdonos vezetője, illetve a mezőgazdasági Rinder Major Kft. alapító tulajdonos vezetője továbbá a Magyar Húsmarhatenyésztő Mezőgazdasági Szövetkezet igazgatósági tagja, vezető tisztségviselője. 												
Kiskunfélegyháza	Bács	0147/86	10,0	299	30,0	25,65	2,571	85,7	szántó	Tiszaalpari Agrárgazdaság Kft.	1.250	2019
Kiskunfélegyháza	Bács	0147/87	42,9	1.073	25,0	129,30	3,012	120,5	szántó	Tiszaalpari Agrárgazdaság Kft.	1.250	2019
Kiskunfélegyháza	Bács	0150/9	3,8	60	16,0	3,20	0,851	53,1	legelő, szántó	Nt-Agro Kft.	1.250	2033
Kiskunfélegyháza	Bács	0155/4	4,1	20	4,9	1,25	0,304	62,0	legelő	Nt-Agro Kft.	1.250	2035

¹³⁸ **Kerényiék:** https://www.infobel.com/hu/hungary/kerenyi_csaba/bacsalmas/HU100208361/businessdetails.aspx <http://www.jusifa.hu/> <http://www.sargacsiko.hu/> <https://www.nemzeticegtar.hu/jusifa-fafarago-kft-c0309101395.html> <http://jusifafafarago-c.cegbongeszo.hu/> <http://jusifafafaragokft.kozuleti.com/> <http://www.iskolaklistaja.eu/iskola/126-hunyadi-janos-gimnazium-es-szakiskola/> <https://www.antikvarium.hu/konyv/a-bacsalmasi-hunyadi-janos-gimnazium-50-eves-jubileumi-emlekkonve-1953-2003-743757>

¹³⁹ **Altörjayék:** <http://www.diabetesportal.hu/-dr-altorjay-balazs-attila-profil.html> https://femina.hu/terasz/trafiktörvény_orvosok/ <https://www.nemzeticegtar.hu/korall-kft-c0309100019.html> http://www.orvosiszaknevsor.hu/orvos/dr_guly%C3%A1s_anna <https://www.nemzeticegtar.hu/dr-gulyas-kft-c0309113294.html> <http://www.vasuteu.hu/vasuteu/vasuteu.dataorvos.page?cmd=103&slug=SZAKRENDELES&nodeidorvos=102>

¹⁴⁰ **Galambvári Erika:** <http://www.bajatelevizio.hu/?p=21539> <https://nemethnemethkft.business.site/> <https://www.nemzeticegtar.hu/nemeth-nemeth-kft-c0309107920.html> <http://baja.hu/index.php/en/anyakonyvi-hirek/255-anyakonyvi-hirek-2011?start=3>

¹⁴¹ **Tarjánycsaba Mihály és cégeik:** <http://bacsszinkron.hu/cegtortenet.html> <https://www.nemzeticegtar.hu/bacs-szinkron-kft-c0309115205.html> <https://www.nemzeticegtar.hu/bacs-grano-kft-c0309123594.html> <https://www.nemzeticegtar.hu/rinder-major-kft-c0309124594.html> <https://www.nemzeticegtar.hu/magyar-husmarhatenyesztu-mezogazdasagi-szovetkezet-c0902000939.html> <https://www.facebook.com/monika.tarjanyineburi>

Település	Megye	Árverési azonosító	Terület (ha)	Összes földérték (AK)	Átlagos földérték (AK/ha)	Nyertes ajánlat (mFt)	Átlagár		Művelési ág	Jelenlegi bérlő	Jelenlegi bérleti díj Ft/AK/év	Bérleti idő lejárt
							(mFt/ha)	(eFt/AK)				
Jánoshalma	Bács	0243/10	3,1	70	22,6	4,50	1,459	64,7	szántó	Lombfalvi József	1.250	2035
Tompa	Bács	0382/20	108,0	3.097	28,7	159,45	1,476	51,5	szántó	Bácsalmási Agrárpari Zrt.	913	2029
<i>Vavró Dorottya összesen</i>			<i>111,1</i>	<i>3.167</i>	<i>28,5</i>	<i>163,95</i>	<i>1,476</i>	<i>51,8</i>	<i>szántó</i>	<i>Bácsalmási Zrt. + Lombfalvi</i>	<i>913-1.250</i>	<i>2029-2035</i>
<ul style="list-style-type: none"> dr. Vavró Iván (1967) – jogász házaspár nagybirtokos, agrár-nagyvállalkozó, önkormányzati képviselő-jelölt (KDNP) férfi tagja, azonos lakcímmel feleségével, az ügyvédi irodavezető dr. Vavró Beáta (1973) közös családi cégeik, a gabonatároló és kereskedő Hambár Kft. és a megvásárolt területet bérlő, mezőgazdasági termelő és szolgáltató Hergevica Kft. társtulajdonos vezetője, a Veitőmag Szövetség és a Magyar Kukorica Klub tagja, a Jánosalmi Vadászárság elnöke. 												
Jánoshalma	Bács	0236/22	6,2	193	31,2	12,70	2,056	65,9	szántó	Hergevica Kft.	1.250	2015
<i>dr. Vavró Iván összesen</i>			<i>6,2</i>	<i>193</i>	<i>31,2</i>	<i>12,70</i>	<i>2,056</i>	<i>65,9</i>	<i>szántó</i>	<i>Hergevica Kft.</i>	<i>1.250</i>	<i>2015</i>
<i>Vavróék összesen</i>			<i>117,3</i>	<i>3.360</i>	<i>28,6</i>	<i>176,65</i>	<i>1,506</i>	<i>52,6</i>	<i>szántó</i>	<i>Bácsal. Zrt.+Herg. Kft.+ 1 fő</i>	<i>913-1.250</i>	<i>2015-2035</i>
18.) Polyákék (6000 Kecskemét Kereskedő u. 3., 6033 Városföld Nyár u. 5.) ¹⁴⁶ – FIDESZ-közelni nagybirtokos, nagygazda család tagjai, az üzletárs feleség, Harnos Klára és azonos lakcímmel üzletárs férje, a NAK megyei alelnöke, két ciklusos FIDESZ-es önkormányzati képviselő-jelölt Polyák Imre üzletárs lánya, Polyák Dóra .												
<ul style="list-style-type: none"> Harnos Klára (1973) (6033 Városföld Nyár u. 5.) – azonos lakcímmel üzletárs férjével, Polyák Imrével (1962) közös cégeik, a megvásárolt területet bérlő, 1.600 hektár művelt területű, szántóföldi növénytermesztő főprofilú Poly-Fruct Kft.-jük társtulajdonos irodavezetője és a lányuk, Polyák Dóra (1993) lakcímmel megegyező székhelyű, haszonállatelel-gyártó Hírös Takarmány Kft.-jük társtulajdonos vezetője. 												
Városföld	Bács	0115/4	10,5	275	26,1	21,95	2,086	79,9	szántó	Városföldi Agrárgazdaság Zrt.	1.250	2036
Városföld	Bács	032/11	8,2	169	20,5	13,55	1,645	80,1	szántó	Poly-Fruct Kft.	1.250	2032
Városföld	Bács	073/46	3,3	102	30,8	8,15	2,461	79,8	szántó	Poly-Fruct Kft.	1.250	2032
Városföld	Bács	081/92	10,8	142	13,2	11,35	1,052	79,9	legelő	Poly-Fruct Kft.	1.250	2032
<i>Harnos Klára összesen</i>			<i>32,8</i>	<i>688</i>	<i>21,0</i>	<i>55,00</i>	<i>1,677</i>	<i>79,9</i>	<i>szántó, legelő</i>	<i>Poly-Fruct Kft.+Városf. Zrt.</i>	<i>1.250</i>	<i>2032-2036</i>
<ul style="list-style-type: none"> Polyák Dóra (1993) (6000 Kecskemét Kereskedő u. 3.) – Harnos Klára (1973) és azonos lakcímmel üzletárs férje, Polyák Imre (1962) lánya, közös cégük, a Poly-Fruct Kft. agronómusa, 2016 óta a haszonállatelel-gyártó Hírös Takarmány Kft.-jük székhelyével megegyező lakcímmel, szántóföldi növénytermesztés valamint tárolás/raktározás főtevékenységű egyéni vállalkozó. 												
Városföld	Bács	0134/31	5,2	157	30,2	12,60	2,420	80,0	szántó	Polyák Dóra	1.250	2035
Városföld	Bács	064/30	63,3	1.884	29,8	150,75	2,381	80,0	szántó	Városföldi Agrárgazdaság Zrt.	1.250	2036
<i>Polyák Dóra összesen</i>			<i>68,5</i>	<i>2.041</i>	<i>29,8</i>	<i>163,35</i>	<i>2,385</i>	<i>80,0</i>	<i>szántó</i>	<i>Polyák Dóra+Városföldi Zrt.</i>	<i>1.250</i>	<i>2035-2036</i>
<i>Polyákék összesen</i>			<i>101,3</i>	<i>2.729</i>	<i>26,9</i>	<i>218,35</i>	<i>2,155</i>	<i>80,0</i>	<i>szántó, legelő</i>	<i>Poly-F. Kft.+Vár.f. Zrt.+Poly.</i>	<i>1.250</i>	<i>2032-2036</i>
19.) Borbélyék (6050 Lajosmizse Szent István u. 6., Mizse tanya 357.) – fémszerkezet gyártó, gépszerelő, kereskedő, ingatlanos nagyvállalkozó apa és családi cégekben üzletárs, állattenyésztő – 2008-ig azonos lakcímmel – lánya.												
<ul style="list-style-type: none"> Borbély Károly (1962) (Szent István u. 6.)¹⁴⁷ – az apa, a megvásárolt terület egy részét bérlő Gállos Tamás (1976) apósa, fémszerkezet gyártó, gépszerelő, kereskedő, ingatlanos családi cégek, az Agroszer Zrt. jelenlegi valamint a Mizsei Kft. és a Profül-Acél Kft. volt társtulajdonos vezetője, továbbá az Építővas Kft. a Kék-Csapos Kft. és a Phran' Co.Kft. társtulajdonosa. 												
Kunadacs	Bács	0269/1	73,2	217	3,0	35,00	0,478	161,5	legelő	Győríné Landauer T. Katalin	1.250	2033
Tiszaug	Bács	0160/26	4,6	37	8,1	2,70	0,586	72,3	szántó	-	-	-
Tiszaug	Bács	0168/16	12,5	101	8,1	7,40	0,590	73,1	szántó	Gállos Tamás	1.250	2032
Tiszaug	Bács	0169/8	3,2	32	10,0	2,30	0,728	72,9	szántó	Gállos Tamás	1.250	2034
Tiszaug	Bács	0184/36	3,3	39	11,7	2,80	0,840	71,5	legelő, szántó	-	-	-
<i>Borbély Károly összesen</i>			<i>96,8</i>	<i>426</i>	<i>4,4</i>	<i>50,20</i>	<i>0,519</i>	<i>117,8</i>	<i>legelő, szántó</i>	<i>Győríné L. T. K. + Gállos T.</i>	<i>1.250</i>	<i>2032-2034</i>
<ul style="list-style-type: none"> Sikárné Borbély Mária (1982) (Mizse tanya 357., 2008-ig: Szent István u. 6.)¹⁴⁸ – őshonos állattenyésztő gazdálkodó, az Ósi birtok tenyészetének vezetője, Borbély Károly (1962) üzletárs lánya, családi cégek, az Agroszer Zrt., az Építővas Kft. és a Kék-Csapos Kft. társtulajdonosa továbbá a Mizsei Kft. volt vezetője. 												
Lajosmizse	Bács	0241/15	3,6	12	3,4	1,10	0,304	90,1	legelő, szántó	Benczédi Gabriella	1.250	2035
<i>Sikárné Borbély M. összesen</i>			<i>3,6</i>	<i>12</i>	<i>3,4</i>	<i>1,10</i>	<i>0,304</i>	<i>90,1</i>	<i>legelő, szántó</i>	<i>Benczédi Gabriella</i>	<i>1.250</i>	<i>2035</i>
<i>Borbélyék összesen</i>			<i>100,4</i>	<i>438</i>	<i>4,4</i>	<i>51,30</i>	<i>0,511</i>	<i>117,1</i>	<i>legelő, szántó</i>	<i>Benczédi + Győríné + Gállos</i>	<i>1.250</i>	<i>2032-2034</i>

Nem mezőgazdasági foglalkozású nyertes „földművesek” (100-200 ha közötti érdekeltségek):

- Borbély Károly (Lajosmizse) fémszerkezet gyártó, gépszerelő, kereskedő, ingatlanos – 96,8 ha
- Galambvári Erika (Baja) valutaváltó – 172,9 ha
- Tarjányiné Buri Mónika Mária (Kiskunfélegyháza) építőipari kivitelező vállalkozó – 96,2 ha
- Vavró Dorottya (Jánoshalma) nemzetközi gazdálkodás szakos közgazdász (BCE) hallgató – 111,1 ha

Ismeretlen, ill. nyilvános adatbázisokból egyértelműen nem azonosítható tevékenységű nyertes árverezők (100-200 ha közötti érdekeltségek)

- Csóra László (Szeghalom) – 36,0 ha
- Ráczné Altorjay Anna (Kecskemét) – 195,4 ha

❖ 50 - 100 ha közötti árverési nyertes érdekkörök, érdekeltségek és pályázók

Település	Megye	Árverési azonosító	Terület (ha)	Összes földérték (AK)	Átlagos földérték (AK/ha)	Nyertes ajánlat (mFt)	Átlagár		Művelési ág	Jelenlegi bérlő	Jelenlegi bérleti díj Ft/AK/év	Bérleti idő lejárt
							(mFt/ha)	(eFt/AK)				
20.) Spiritus Primus Kft. (6000 Kecskemét, Vacsi köz 8/A.) ¹⁴⁹ – a szeszital-gyártó társaság – több közös cégben érdekelt, FIDESZ-Nemzeti Fórum (Lezsák Sándor) kötődésű – társtulajdonos vezetői.												

¹⁴⁶**Polyákék:** http://www.polyfruct.hu/index_hun.html <https://www.nemzeticegtar.hu/poly-fruct-kft-c0309110721.html> <https://www.agroinform.hu/szantofold/errefele-minden-egy-kicsit-hamarabb-megtortenik-15921> <https://www.facebook.com/klara.harnos> <https://www.nemzeticegtar.hu/hiros-takarmany-kft-c0309126378.html> <https://www.facebook.com/profile.php?id=100014086141629> <http://www.valasztas.hu/onkstat/onkkezdt.htm> http://www.valasztas.hu/onkval2002/so02/ered_ind.htm <https://www.facebook.com/dori.polyak.9> https://www.szabadfold.hu/aktualis/foldvita_riport_2017dec https://bacsmegye.hu/kozelet/hirek/dovjan_gergely_a_bacs-kiskun_megyei_agrarkamara_elnoke.html <https://www.nak.hu/kamara/kamarai-hirek/megyei-hirek/91223-mezogazdasagi-tisztito-es-szaritouzemet-adtak-at>

¹⁴⁷**Borbély Károly:** <https://www.opten.hu/cegtar/cegbizonvitvany/0310100037> https://www.emis.com/php/company-profile/HU/Agroszer_Zrt_hu_3205503.html <http://agroszerzrt-c.cegbongeszo.hu/> <https://www.nemzeticegtar.hu/mizsei-kft-c0309100309.html> <http://femszerkezet.j9.hu/lajosmizse/profil-acek-kft/> <https://www.nemzeticegtar.hu/epitovas-kft-c0309108087.html> <https://www.nemzeticegtar.hu/kek-csapos-kft-c0309114240.html> <https://szja1353.webnode.hu/>

¹⁴⁸**Sikárné Borbély Mária:** <https://www.facebook.com/sikarne.maria> <https://mjsz.hu/tenyeszto/sikarne-borbely-maria> <http://www.osibirtok.hu/>

Település	Megye	Árverési azonosító	Terület (ha)	Összes földérték (AK)	Átlagos földérték (AK/ha)	Nyertes ajánlat (mFt)	Átlagár		Művelési ág	Jelenlegi bérlő	Jelenlegi bérlési díj Ft/AK/év	Bérlési idő lejárt
							(mFt/ha)	(eFt/AK)				
<ul style="list-style-type: none"> Borsos Botond (1973) (6000 Kecskemét Öntöző u. 1.)¹⁵⁰ – gazdasági agrármérnök (SZIE GTK), pálinkafőző, vendéglátó, a szeszital-gyártó <i>Spiritus Primus Kft.</i> valamint az üzletviteli, vezetési és információ-technológiai szaktanácsadó, cégcsoport-vezető <i>HBH Hungaricum Kft.</i> és a <i>Real-Spread '96 Bt.</i> társtulajdonos vezetője, továbbá a fodrászati és szépségápolási <i>DND Haj Kft.</i> társtulajdonosa, a <i>Lions Clubok Magyarországi Szövetségének</i> zónaelnöke. 												
Városföld	Bács	015/116	89,6	2.044	22,8	163,55	1,826	80,0	szántó	Városföldi Agrárgazdaság Zrt.	1.250	2036
<ul style="list-style-type: none"> Borsos Botond összesen 												
			89,6	2.044	22,8	163,55	1,826	80,0	szántó	Városföldi Agrárgazdaság Zrt.	1.250	2036
<ul style="list-style-type: none"> Felföldi Zoltán (1973) (6065 Lakitelek Szikra tanya 4.)¹⁵¹ – közigazgató, politológus, erdőszaktudós, OKI-s gyümölcs-pálinka gyártó, Lakitelek volt (2010-2014) polgármestere (FIDESZ-Nemzeti Fórum), a szeszital-gyártó <i>Spiritus Primus Kft.</i> valamint az üzletviteli, vezetési tanácsadó, cégcsoport-vezető <i>HBH Hungaricum Kft.</i> és <i>Baruni Kft.</i>, továbbá az erdőgazdasági, tanácsadó és szolgáltató <i>Tiscia Kft.</i> társtulajdonos vezetője, az <i>Országos Polgárőr Szövetség Lovas Tagozatának</i> elnöke. 												
Szentkirály	Bács	0148/17	10,2	142	13,9	10,40	1,018	73,2	erdő, rét	Karádi Tamás	1.250	2032
<ul style="list-style-type: none"> Felföldi Zoltán összesen 												
			10,2	142	13,9	10,40	1,018	73,2	erdő, rét	Karádi Tamás	1.250	2032
<ul style="list-style-type: none"> Spiritus Primus Kft. összesen 												
			99,8	2.186	21,9	173,95	1,743	79,6	szán., er., rét	Városföldi Zrt. + Karádi T.	1.250	2032-2036
<ul style="list-style-type: none"> 21. Vének (6080 Szabadszállás Vadvirág u. 15.)¹⁵² – nagybirtokos család feje és azonos lakcímű közvetlen hozzátartozója. 												
<ul style="list-style-type: none"> Vén Beatrix – Vén Ferenc (1949) ismeretlen, ill. nyilvános adatbázisokból egyértelműen nem azonosítható tevékenységű, azonos lakcímű közvetlen családtagja. 												
Dunavecse	Bács	0127/5	4,9	114	23,4	8,40	1,722	73,7	szántó	-	-	-
Szabadszállás	Bács	088	5,0	76	15,2	5,30	1,059	69,8	rét, legelő	-	-	-
Szabadszállás	Bács	0150/1	5,0	83	16,6	6,05	1,203	72,7	szántó	-	-	-
Szabadszállás	Bács	029/4	11,1	160	14,4	11,20	1,007	69,9	legelő, szántó	-	-	-
Szabadszállás	Bács	0631/14	9,1	114	12,5	15,95	1,751	140,1	szántó	-	-	-
Szalkszentmárton	Bács	0246/31	3,6	64	17,9	4,50	1,255	70,2	szántó	Petőfi Mg-i Termelőszövetk.	1.250	2036
<ul style="list-style-type: none"> Vén Beatrix összesen 												
			38,7	611	15,8	51,40	1,328	84,1	szántó, gyeper	Petőfi Mg-i Termelőszövetk.	1.250	2036
<ul style="list-style-type: none"> Vén Ferenc (1949) – nagybirtokos családi gazda és vállalkozó, az <i>Agro-System Szövetkezet</i> volt ügyvezető igazgatója, a jogutód <i>Agro-System Kft.</i> és a <i>Nodium Kft.</i> társtulajdonos vezetője, továbbá az <i>Aranykaszat Ker Kft.</i> társtulajdonosa valamint az <i>Aranyegyházi T.Cs. Kft.</i> és a <i>Budamobil-Metál Kft.</i> volt társtulajdonosa. 												
Kalocsa	Bács	0382/8	51,9	1.653	31,9	161,15	3,108	97,5	legelő, szántó	Kalocsai Mezőgazdasági Zrt.	1.250	2034
Szabadszállás	Bács	080/15	3,3	76	23,3	5,35	1,638	70,2	rét, szántó	-	-	-
<ul style="list-style-type: none"> Vén Ferenc összesen 												
			55,2	1.729	31,3	166,50	3,016	96,3	gyeper, szántó	Kalocsai Mezőgazdasági Zrt.	1.250	2034
<ul style="list-style-type: none"> Vén Ferenc összesen 												
			93,9	2.340	24,9	217,90	2,321	93,1	gyeper, szántó	Kalocsai Zrt. + Petőfi Mg. Tsz.	1.250	2034-2036
<ul style="list-style-type: none"> 22. Túri István (1968) (6032 Nyárlőrinc Petőfi S. u. 15.)¹⁵³ – baromfi-, szarvasmarha- és juhtenyésztő, fiával, Túri Péterrel (1991) közös családi cégük, a közúti áru fuvarozó főtevékenységű <i>IFJ-TP Trans Kft.</i> alapító társtulajdonos vezetője, az <i>Árubaromfi-tartók Dél-magyarországi Mezőgazdasági Szövetkezete</i> FB tagja, a végelszámolás alatt lévő <i>Jász-Kiskun Juhtenyésztő Szövetkezet</i> volt igazgatósági tagja, 2006 óta önkormányzati képviselő, a Pénzügyi Bizottság elnöke, az <i>Egészségügyi és Szociális Bizottság</i> elnökhelyettese. 												
Városföld	Bács	089/4	93,2	2 500	26,8	225,50	2,421	90,2	rét, szántó	Városföldi Agrárgazdaság Zrt.	1.250	2036
<ul style="list-style-type: none"> Túri István összesen 												
			93,2	2 500	26,8	225,50	2,421	90,2	rét, szántó	Városföldi Agrárgazdaság Zrt.	1.250	2036
<ul style="list-style-type: none"> 23. Kovács Zoltán (1961) (6000 Kecskemét Madár u. 17.) – őstermelő, családi gazdálkodó, testvérével, Punyit Györgyné Kovács Erzsébet (1958) közös családi cégük, a lakcímével megegyező székhelyű <i>Kajszí-Frukt Bt.</i>¹⁵⁴ alapító társtulajdonos vezetője. 												
Városföld	Bács	041/8	84,6	1 613	19,1	200,55	2,371	124,3	szántó	Városföldi Agrárgazdaság Zrt.	1.250	2036
<ul style="list-style-type: none"> Kovács Zoltán összesen 												
			84,6	1 613	19,1	200,55	2,371	124,3	szántó	Városföldi Agrárgazdaság Zrt.	1.250	2036
<ul style="list-style-type: none"> 24. Czombos Ferenc (1957) (6113 Petőfiszállás Árpád u. 4.)¹⁵⁵ – alpolgármester (Nemzeti Fórum), a <i>Szentkúti Gazdakör</i> (MAGOSZ) elnöke, a megvásárolt terület egy részét bérlő <i>Keleti Fény Szövetkezet</i> alapító elnöke, Felföldi Lajos (1955) volt vezetőtársa. 												
Gátér	Bács	010/10	4,5	80	17,8	4,20	0,931	52,3	szántó, legelő	Bálint Gyula	1.250	2032
Gátér	Bács	0128/35	7,2	107	14,8	5,45	0,758	51,1	rét, leg., szán.	Keleti Fény Szövetkezet	1.250	2015
Gátér	Bács	0143/16	5,3	28	5,2	1,60	0,303	58,0	legelő	Bálint Gyula	1.250	2032
Gátér	Bács	0153/41	6,2	184	29,7	9,40	1,515	51,0	szántó	Keleti Fény Szövetkezet	1.250	2036
Gátér	Bács	0157/14	4,8	120	25,1	6,35	1,332	53,1	legelő, szántó	Keleti Fény Szövetkezet	1.250	2036
Gátér	Bács	06/32	4,9	63	12,9	3,60	0,734	57,0	szántó, legelő	-	-	-
Pálmonostora	Bács	0103/1	8,0	140	17,6	7,45	0,934	53,0	legelő, szántó	-	-	-
Pálmonostora	Bács	0128/22	4,8	75	15,6	6,40	1,330	85,2	legelő, szántó	-	-	-
Pálmonostora	Bács	0293/21	8,2	96	11,8	5,05	0,619	52,6	legelő	Besze Zoltán	1.250	2035
Pálmonostora	Bács	0312/23	3,8	51	13,7	2,70	0,719	52,5	rét, szántó	Felföldi Lajos	1.250	2035
Petőfiszállás	Bács	054/47	3,0	10	3,3	0,90	0,296	88,6	legelő, szántó	Nasztej Kft.	1.250	2035
Petőfiszállás	Bács	057/17	7,1	24	3,4	2,15	0,303	88,4	leg., rét, szán.	Petőfi Mg-i Szövetkezet	1.250	2036
Petőfiszállás	Bács	073/60	12,5	94	7,5	10,00	0,798	106,2	leg., rét, szán.	Petőfi Mg-i Szövetkezet	1.250	2015
Petőfiszállás	Bács	093/46	3,4	31	9,0	1,65	0,478	53,0	szántó	-	-	-

¹⁴⁹**Spiritus Primus Kft.:** <http://spiritus.co.hu/> <http://www.palinka.com/hu/palinkafozdek/spiritus-primus/?id=33>

¹⁵⁰**Borsos Botond:** <https://www.facebook.com/botond.borsos> <http://spiritus.co.hu/> <http://www.palinka.com/hu/palinkafozdek/spiritus-primus/?id=33>

<http://hbhungaricum.hu/portal/index.php> <https://www.nemzeticegtar.hu/real-spread-96-bt-c1306023619.html>

<https://www.lions.hu/> <http://www.kecskemetlions.hu/hirek/borsos-botond-az-uj-zonaelnok.html>

https://epalinka.blog.hu/2017/09/28/nekem_az_az_almom_hogy_magyarorszag_legenergiatakarosabb_es_egyik_legmodernebb_fozdejet_epitsuk_me

¹⁵¹**Felföldi Zoltán:** <http://www.valasztas.hu/dyn/ov10/outroot/onkfk1/03/tjk03079.htm>

<http://www.lakitelekma.hu/index.php/lakitelek-hirei/1295-szinten-interju-felfoldi-zoltan-volt-polgarmesterrel>

<http://www.lakitelekma.hu/index.php/lakitelek-hirei/1758-beszelgetes-felfoldi-zoltan-volt-lakiteleki-polgarmesterrel>

<http://hirosveny.hu/hirek/lezsak-falva-ujra-valaszt> <http://www.valasztas.hu/helyi-onkormanyzati-valasztasok/lakitelek-20160508>

<http://spiritus.co.hu/> <http://www.palinka.com/hu/palinkafozdek/spiritus-primus/?id=33> <http://hbhungaricum.hu/portal/index.php>

¹⁵²**Vének:** <https://www.nemzeticegtar.hu/agro-system-kft-c0309110732.html> <https://www.nemzeticegtar.hu/nodium-kft-c0309104176.html>

<http://nol.hu/archivum/archiv-366364-180428>

¹⁵³**Túri István:** <http://www.nyarlörinc.hu/index.php?page=menupont&oldal=173&hider=173&nyelv=hu>

<http://www.valasztas.hu/dyn/onk14/szavossz/hu/M03/T087/tjk.html> <http://www.homokhatsag-leader.hu/projekt-turi-istvan-20140925.html>

<https://www.nemzeticegtar.hu/ijf-tp-trans-kft-c0309122698.html>

http://wojtyla.hu/s_news/1-hirek-51-i-rovidesen-megujul-a-varosfoldi-krisztuskereszt-29372/t_R%C3%B6videsen%20meg%C3%BAjul%20a%20v%C3%A1rosf%C3%B6ldi%20Krisztuskereszt/index.html

¹⁵⁴**Kajszí-Frukt Bt.:** <https://www.nemzeticegtar.hu/kajszí-frukt-bt-c0306102941.html>

<https://www.beol.hu/orszag-vilag/hirek-orszag-vilag-a-tamogatas-adja-a-nyereseget-56514/>

¹⁵⁵**Czombos Ferenc:** <https://www.petofiszallas.hu/index.php?page=menupont&oldal=4&hider=4>

<https://index.hu/belfold/2010/okvalasztas/eredmenyek/bacs-kisk-petofiszallas/> <http://www.helyicivil.hu/r/szentkuti-gazdakor-petofiszallas/oktatas>

<https://www.nemzeticegtar.hu/keleti-feny-szovetkezet-c0302000181.html> <http://www.lezsaksandor.hu/index.php?id=emlekpark-haranglabbal>

Település	Megye	Árverési azonosító	Terület (ha)	Összes földérték (AK)	Átlagos földérték (AK/ha)	Nyertes ajánlat (mFt)	Átlagár		Művelési ág	Jelenlegi bérlő	Jelenlegi bérlési díj Ft/AK/év	Bérleti idő lejárt
							(mFt/ha)	(eFt/AK)				
Czombos Ferenc összesen			83,7	1.104	13,2	66,90	0,799	60,6	gyep, szántó	2 szövetkezet + 1 kft. + 3 fő	1.250	2015-2036
25.) Tamásék (6300 Kalocsa Magyar L. u. 33.) ¹⁵⁶ – üzletárs férj és feleség, családi cégük, a megvásárolt területet bérlő, szántóföldi növénytermesztés főtevékenységű Tamagro Kft. társtulajdonos vezetői, az állami földbérleti pályázatok megyei nyertesei.												
• Tamás Csaba (1967) – a férj, családi cégük, a szántóföldi növénytermesztés főtevékenységű Tamagro Kft. – korábban tucattyai cégben érdekelt – társtulajdonos vezetője és a Petőfi Mg. Kft. társtulajdonosa.												
Oregcserető	Bács	092/8	3,3	100	30,0	7,00	2,106	70,1	szántó	-	-	-
Tamás Csaba összesen			3,3	100	30,0	7,00	2,106	70,1	szántó	-	-	-
• Tamás Csabáné Pécsi Csilla (1966) – a feleség, családi cégük, a megvásárolt területet bérlő, szántóföldi növénytermesztés főtevékenységű Tamagro Kft. társtulajdonos vezetője.												
Uszód	Bács	0100/36	36,7	719	19,6	34,15	0,931	47,5	szántó	Tamagro Kft.	1.250	2034
Uszód	Bács	0100/38	42,9	922	21,5	43,80	1,021	47,5	szántó	Tamagro Kft.	1.250	2034
Tamás Csabáné Pécsi Cs. ö.			79,6	1.641	20,6	77,95	0,979	47,5	szántó	Tamagro Kft.	1.250	2034
Tamásék összesen			82,9	1.741	21,0	84,95	1,025	48,8	szántó	Tamagro Kft.	1.250	2034
26.) Kiss István (1963) (6449 Mélykút Madách I. u. 41.) ¹⁵⁷ – a közúti áruszállító és kereskedő Rá-Ma Bt. társtulajdonos vezetője, a közösségi/társadalmi főtevékenységű Pilisi Klastrom Nonprofit Kft. vezetője továbbá feleségével, Kiss Istvánnéval (1968) közös, lakcímmel megegyező székhelyű családi cégük, a mezőgazdasági Kiss-Családi Kft. és a Kúti-Gabona Kft. társtulajdonosa.												
Bácsalmás	Bács	0144/48	73,8	2.339	31,7	113,10	1,532	48,3	szántó	Bácsalmási Agráripari Rt.	913	2029
Mélykút	Bács	052/47	4,9	129	26,5	8,50	1,741	65,7	szántó	Búzakalász Mg-i Szövetkezet	1.250	2035
Mélykút	Bács	0291/105	3,9	112	28,5	11,10	2,827	99,1	szántó	-	-	-
Kiss István összesen			82,6	2.581	31,2	132,70	1,607	51,4	szántó	Bácsalmási Rt. + Mg-i Szöv.	913-1.250	2029-2035
27.) Barnáék (6067 Tiszaalpár Kossuth u. 56.) ¹⁵⁸ – apa és két lánya, FIDESZ/MAGOSZ kötődésű gazdálkodó család azonos lakcímmel közvetlen családtagjai.												
• Barna Mária (1989) – azonos lakcímmel közvetlen családtag.												
Tiszaalpár	Bács	0140/51	9,6	161	16,8	8,50	0,884	52,7	legelő, szántó	Tiszaalpári Agrárgazdaság Kft.	1.250	2015
Tiszaalpár	Bács	0201/2	11,9	173	14,5	9,00	0,755	51,9	rét, leg., szán.	-	-	-
Barna Mária összesen			21,5	334	15,5	17,50	0,814	52,4	rét, leg., szán.	Tiszaalpári Agrárgazdaság Kft.	1.250	2015
• Barna Sándor (1956) – azonos lakcímmel közvetlen családtag, volt FIDESZ-es önkormányzati képviselő, a Gráciakerti Kft. volt társtulajdonos vezetője, a Csongrádi Gabona Rt. volt igazgatósági tagja, vezető tisztségviselője.												
Tiszaalpár	Bács	0125/24	6,3	98	15,5	5,10	0,808	52,1	leg., ré, szán.	-	-	-
Tiszaalpár	Bács	0261/76	5,1	50	9,7	2,60	0,508	52,2	legelő	-	-	-
Tiszaalpár	Bács	04/34	3,8	24	6,3	1,20	0,314	49,9	legelő	Győri Péter	1.250	2035
Barna Sándor összesen			15,2	172	11,3	8,90	0,586	51,7	leg., ré, szán.	Győri Péter	1.250	2035
• Tógyerné Barna Judit (1991) – azonos lakcímmel közvetlen családtag, a Siker-Broker Bt. kitalálja, a megvásárolt terület egy részét bérlő Kecső József unokatestvére.												
Tiszaalpár	Bács	0169/34	4,5	91	20,3	4,70	1,044	51,4	szántó	Kecső József	1.250	2033
Tiszaalpár	Bács	0174/28	3,2	71	22,1	3,65	1,132	51,1	szántó	Kecső József	1.250	2033
Tiszaalpár	Bács	0191/15	15,7	221	14,1	11,50	0,732	51,9	szántó, legelő	-	-	-
Tiszaalpár	Bács	0247/15	16,1	205	12,8	10,65	0,662	51,9	legelő, szántó	Nasztej Kft.	1.250	2035
Tógyerné Barna J. összesen			39,5	589	14,9	30,50	0,772	51,8	legelő, szántó	Nasztej Kft. + Kecső József	1.250	2033-2035
Barnáék összesen			76,2	1.095	14,4	56,90	0,747	52,0	gyep, szántó	Nasztej Kft. + Kecső + Győri	1.250	2033-2035
28.) Molnár Tibor (6422 Tompa Rákóczi u. 26.) ¹⁵⁹ – növénytermesztési szolgáltatás főtevékenységű egyéni vállalkozó.												
Tompa	Bács	0319	63,3	1.715	27,1	87,85	1,387	51,2	szántó	Bácsalmási Agráripari Rt.	913	2029
Tompa	Bács	0354/7	3,0	78	25,8	3,95	1,308	50,6	szántó	Dr. Németh Angéla	1.250	2036
Tompa	Bács	0365/24	3,2	94	29,3	4,75	1,477	50,5	szántó	Molnár Tibor	1.250	2032
Molnár Tibor összesen			69,5	1.887	27,2	96,55	1,389	51,2	szántó	Bácsalm. Rt.+Molnár+Németh	913-1.250	2029-2036
29.) Csőke Zoltán (1961) (6430 Bácsalmás Oltványi u. 25.) – az éttermi, mozgó vendéglátás főtevékenységű, Kumbaja székhelyű Koala-Vet Bt. ¹⁶⁰ társtulajdonos vezetője, a földárverések idején, 2014 és 2017 között a Bácska-Agrár Kft. volt társtulajdonosa.												
Mátételke	Bács	0111/5	69,4	2.067	29,8	215,95	3,110	104,5	szántó	Bácsalmási Agráripari Rt.	913	2029
Csőke Zoltán összesen			69,4	2.067	29,8	215,95	3,110	104,5	szántó	Bácsalmási Agráripari Rt.	913	2029
30.) Börcsökék (6114 Bugac Alsómonostor tanyák 175., 6100 Kiskunfélegyháza Nefelejcs u. 13/a.) ¹⁶¹ – nagygazda, nagyvállalkozó család tagjai, apa és két gyermeke, családi cégeik, a vegyes gazdálkodást folytató Négy-B Bt. és a Bugaci Aranykalász Szövetkezet volt, valamint a jogutódaként létrejött Bugaci Aranykalász Zrt. jelenlegi társtulajdonos vezetői.												
• Börcsök András (1931) (6114 Bugac Alsómonostor tanyák 175.) – az apa, a Bugaci Aranykalász Szövetkezet volt alapító elnöke, a jogutód Bugaci Aranykalász Zrt. igazgatósági tag, vezető tisztségviselője és családi cégük, a Négy-B Bt. társtulajdonos vezetője.												
Bugac	Bács	0147/9	3,6	22	6,0	2,50	0,699	116,2	rét, szántó	-	-	-
Bugac	Bács	0151/3	5,4	38	7,0	3,10	0,574	81,7	rét	-	-	-
Bugac	Bács	069/21	3,6	31	8,5	1,55	0,428	50,3	szántó	Király Sándor	1.250	2032
Bugac	Bács	076/10	3,6	21	5,7	3,00	0,829	144,3	szántó, legelő	-	-	-
Börcsök András összesen			16,2	112	6,9	10,15	0,627	90,6	rét, szán., leg.	Király Sándor	1.250	2032
• Börcsök András Sándor (1970) (6114 Bugac Alsómonostor tanyák 175.) – Börcsök András (1931) azonos lakcímmel fia, a Bugaci Aranykalász Szövetkezet volt vezető munkatársa, a jogutód Bugaci Aranykalász Zrt. vezérigazgatója és a Monostori Gazdaszövetkezet igazgatósági tag, vezető tisztségviselője, továbbá családi cégük, a												

¹⁵⁶ **Tamásék:** <https://www.nemzeticegtar.hu/tamagro-kft-c0309117443.html> http://www.kielegyenafold.hu/documents/2014/VI_jelentes_a_foldrol.pdf

¹⁵⁷ **Kiss István:** <https://www.nemzeticegtar.hu/kiss-csaladi-kft-c0309127525.html> <https://www.nemzeticegtar.hu/kuti-gabona-kft-c0309114877.html> <https://www.ceginformacio.hu/cr9310962422> <https://www.nemzeticegtar.hu/pilisi-klastrom-nonprofit-kft-c1309121627.html>

¹⁵⁸ **Barnáék:** <http://www.valasztas.hu/dyn/ov10/outroot/onktjki/03/tjk03110.htm> <http://www.valasztas.hu/onkormanyzati-valasztasok> <http://nak.hu/kiadvanyok/kamara/kamarai-valasztas-2017/1686-megyei-kuldottek-listaja-2/file> <https://index.hu/belfold/2010/okvalasztas/eredmenyek/bacs-kisk/tiszaalpar/> <https://www.delmagyar.hu/kecskemert/botranvos-kozgyules-orditozott-a-fideszes-kepviselo-egy-helyi-vallalkozoval/2293518/> <https://sometag.org/account/judit.barna13/3219020437/> <https://www.nemzeticegtar.hu/graciakert-kft-c0309100883.html> <https://www.nemzeticegtar.hu/siker-broker-bt-c0106781821.html> <https://www.ceginformacio.hu/cr9311184095>

¹⁵⁹ **Molnár Tibor:** <https://aranyoldalok.hu/mezogazdasag/oevenytermesztés/molnar-tibor17.htm> <https://www.opten.hu/cegtar/cegbizonvitvany/0397011126>

¹⁶⁰ **Koala-Vet Bt.:** <https://www.nemzeticegtar.hu/koala-vet-bt-c0306105976.html>

¹⁶¹ **Börcsökékék cégeik:** <http://www.aranykalasz.hu/> <https://www.agronaplo.hu/szakfolyoirat/2013/09/szantofold/precizios-gazdalkodas-a-gyakorlatban-iii> <https://www.agroinform.hu/gazdasag/vannak-rogton-megterulo-beruhazasok-is-a-precizios-gazdalkodasban-35730-001> <https://www.nemzeticegtar.hu/nygy-b-bt-c0306100958.html> <https://www.nemzeticegtar.hu/monostori-gazdaszovetkezet-c0302100158.html> <https://www.youtube.com/watch?v=edEPWMSrGw> <https://www.mars.hu/hungary/hu/index.aspx>

Település	Megye	Árverési azonosító	Terület (ha)	Összes földérték (AK)	Átlagos földérték (AK/ha)	Nyertes ajánlat (mFt)	Átlagár		Művelési ág	Jelenlegi bérlő	Jelenlegi bérlési díj Ft/AK/év	Bérlési idő lejárt
							(mFt/ha)	(eFt/AK)				
<i>Négy-B Bt. társ tulajdonos vezetője és a Vertikum Kft. társ tulajdonosa.</i>												
Bugac	Bács	0145/8	15,8	131	8,3	7,15	0,453	54,7	rét, szántó	-	-	-
Bugac	Bács	058/115	8,2	50	6,2	3,35	0,410	66,7	szántó	-	-	-
<i>Börcsök A. S. összesen</i>			24,0	181	7,5	10,50	0,438	58,0	szántó, rét	-	-	-
<ul style="list-style-type: none"> <i>Móczár Zoltánné (sz. Börcsök Andrea) (1967) (6100 Kiskunfélegyháza Nefejeics u. 13/a., 1995-ig: 6114 Bugac Alsómonostor tanyák 175) – Börcsök András (1931) lánya, a Bugaci Aranykálász Zrt. és a Monostori Gazdaszövetkezet igazgatósági tag, vezető tisztségviselője, továbbá családi cégük, a Négy-B Bt. társ tulajdonos vezetője és a Budapest székhelyű kisállat-eledel gyártó Mars Magyarország Kft. vezetője</i> 												
Bugac	Bács	0108/21	3,7	32	8,7	3,75	1,016	117,2	rét	Kállai József	1.250	2032
Bugac	Bács	0108/23	3,9	48	12,4	6,00	1,553	125,1	rét, szántó	Kállai József	1.250	2034
Bugac	Bács	0108/25	5,1	37	7,3	5,15	1,017	139,9	rét	Kállai József	1.250	2032
Bugac	Bács	055/34	16,0	104	6,5	12,15	0,760	116,3	szán., leg.,rét	Czakó Szabolcs János	1.250	2035
<i>Móczár Zoltánné összesen</i>			28,7	221	7,7	27,05	0,943	122,4	rét, szán., leg.	Czakó Sz. J. + Kállai J.	1.250	2032-2035
<i>Börcsökék összesen</i>			68,9	514	7,5	47,70	0,692	92,6	rét, szán., leg.	Czakó + Kállai + Király	1.250	2032-2035
31.) Forgóék (6032 Nyárlőrinc Petőfi Sándor utca 20.) – nagygazda család azonos lakcímmű nyertes árverező tagjai.												
<ul style="list-style-type: none"> <i>Forgó István (1966)¹⁶² – a nagygazda férj, a Gazda Tej Értékesítő Szövetkezet igazgatósági tagja, vezető tisztségviselője.</i> 												
Nyárlőrinc	Bács	0124/27	20,5	537	26,2	39,30	1,921	73,2	legelő, szántó	-	-	-
Nyárlőrinc	Bács	0152/123	3,0	81	26,7	5,95	1,953	73,1	legelő, szántó	-	-	-
<i>Forgó István összesen</i>			23,5	618	26,3	45,25	1,926	73,1	legelő, szántó	-	-	-
<ul style="list-style-type: none"> <i>Forgó Istvánné¹⁶³ – az önkormányzati képviselő feleség.</i> 												
Városföld	Bács	0115/8	45,2	1.000	22,1	100,45	2,222	100,5	szántó	Városföldi Agrárgazdaság Zrt.	1.250	2036
<i>Forgó Istvánné összesen</i>			45,2	1.000	22,1	100,45	2,222	100,5	szántó	Városföldi Agrárgazdaság Zrt.	1.250	2036
<i>Forgóék összesen</i>			68,7	1.618	23,6	145,70	2,121	90,0	szántó, legelő	Városföldi Agrárgazdaság Zrt.	1.250	2036
32.) Garai Tamás Péter (6726 Szeged Kertész u. 33.) – ismeretlen, ill. nyilvános adatbázisokból egyértelműen nem azonosítható tevékenységű nyertes árverező.												
Bácsbokod	Bács	089/4	10,5	389	36,9	26,15	2,482	67,3	szántó	Bácsalmási Agrárpári Rt.	913	2029
Kunbaja	Bács	0184	56,7	1.771	31,2	112,45	1,983	63,5	legelő, szántó	Bácsalmási Agrárpári Rt.	913	2029
<i>Garai T. P. összesen</i>			67,2	2.160	32,1	138,60	2,063	64,2	szántó, legelő	Bácsalmási Agrárpári Rt.	913	2029
33.) Csontosék (6455 Katymár József A. utca 45., 6500 Baja Venyige u. 31.) – gazdálkodó család tagjai.												
<ul style="list-style-type: none"> <i>Csontos Attila (1965) (6500 Baja Venyige u. 31., korábbi lakcíme: 6455 Katymár József A. utca 45.)¹⁶⁴ – a Viktória Első Magyar Gabona Rt. volt katymári kereskedelmi irodavezetője, a vagyonekezelő Farina Millor Kft. tulajdonos vezetője és a német tulajdonú Julia-Malom Kft. társ tulajdonos vezetője, továbbá az Egvetértés Mezőgazdasági Szövetkezet jogutóda, a Tricciana Zrt. alapító vezetője és családi cégük, a növénytermesztő Bács Cereal Kft. társ tulajdonos, a Magyarországi Németek Általános Művelődési Központja Intézményfenntartó és Működtető Közalapítványának elnöke.</i> 												
Katymár	Bács	084/22	5,6	81	14,5	4,05	0,720	49,8	szántó, legelő	Bácsalmási Agrárpári Rt.	913	2029
Katymár	Bács	084/37	5,6	145	25,7	7,25	1,286	49,9	szántó	Bácsalmási Agrárpári Rt.	913	2029
<i>Csontos Attila összesen</i>			11,2	226	20,2	11,30	1,009	49,9	szántó, legelő	Bácsalmási Agrárpári Rt.	913	2029
<ul style="list-style-type: none"> <i>Csontos Károlyné (6455 Katymár József A. utca 45.) – gazdálkodó, lakcímén családi cégük, a Bács Cereal Kft. fióktelepe található.</i> 												
Katymár	Bács	086	50,4	1.210	24,0	60,50	1,201	50,0	leg., rét, szán.	Bácsalmási Agrárpári Rt.	913	2029
<i>Csontos Károlyné összesen</i>			50,4	1.210	24,0	60,50	1,201	50,0	leg., rét, szán.	Bácsalmási Agrárpári Rt.	913	2029
<i>Csontosék összesen</i>			61,6	1.436	23,3	71,80	1,166	50,0	leg., rét, szán.	Bácsalmási Agrárpári Rt.	913	2029
34.) Mindáék (6237 Kecel Vasút u. 56., 6000 Kecskemét Nemesszeghy u. 1.)¹⁶⁵ – tanya gazdálkodó apa valamint ingatlan kezelő és forgalmazó cégvezető fia..												
<ul style="list-style-type: none"> <i>Minda Imre (1944-2017) (6237 Kecel Vasút u. 56.) – az apa, gyümölcs, szőlő és szántóföldi növénytermesztő valamint sertéstartó tanya gazda, a Szőlőfűrt Mezőgazdasági Szövetkezet volt igazgatósági tagja, cégjegyzésre jogosult vezető tisztségviselője.</i> 												
Császártöltés	Bács	063	3,3	46	13,8	2,75	0,828	59,8	erdő, szántó	-	-	-
Császártöltés	Bács	028/15	4,2	54	12,9	3,20	0,771	59,7	rét, szántó	Febagro Felsőbácsi Zrt.	1.250	2015
Császártöltés	Bács	028/20	3,4	41	12,1	2,45	0,731	60,4	erdő, rét	-	-	-
Császártöltés	Bács	028/5	11,5	119	10,3	7,10	0,616	59,9	rét, legelő	Febagro Felsőbácsi Zrt.	1.250	2015
Császártöltés	Bács	0558/52	5,5	50	9,2	3,00	0,547	59,7	szántó	-	-	-
Császártöltés	Bács	0621/9	4,9	59	12,0	3,55	0,719	60,0	szántó	Febagro Felsőbácsi Zrt.	1.250	2015
Császártöltés	Bács	0628/6	6,9	73	10,6	4,40	0,635	60,1	szántó	Febagro Felsőbácsi Zrt.	1.250	2015
Császártöltés	Bács	0637/7	5,5	64	11,6	3,85	0,696	59,8	szántó	Febagro Felsőbácsi Zrt.	1.250	2015
Soltvadkert	Bács	0448/29	6,6	125	18,8	24,45	3,687	195,8	szántó	-	-	-
Szadmár	Bács	0229/16	4,5	44	9,8	9,20	2,049	208,1	legelő, szántó	-	-	-
<i>Minda Imre összesen</i>			56,3	675	12,0	63,95	1,136	94,7	szán., er., gyep	Febagro Felsőbácsi Zrt.	1.250	2015
<ul style="list-style-type: none"> <i>Minda Imre László (1968) (6000 Kecskemét Nemesszeghy u. 1.) – a fiú, az önkormányzati tulajdonú ingatlankezelő és forgalmazó Kik-For Kft. FIDESZ-közi ügyvezető igazgatója és a lakcímével megegyező székhelyű Bácska Ingatlan Centrum Kft. társ tulajdonosa.</i> 												
Kecskemét	Bács	01547/66	5,1	62	12,2	6,40	1,259	103,2	szántó	-	-	-
<i>Minda Imre László összesen</i>			5,1	62	12,2	6,40	1,259	103,2	szántó	-	-	-
<i>Mindaék összesen</i>			61,4	737	12,0	70,35	1,146	95,5	szán., er., gyep	Febagro Felsőbácsi Zrt.	1.250	2015
35.) Piróth Sándor (6090 Kunszentmiklós Zrínyi M. u. 17.)¹⁶⁶ – gazdálkodó.												

¹⁶² *Forgó István:* <https://www.youtube.com/watch?v=rjx09Ob2as> <https://www.nemzeticegter.hu/gazda-tej-szovetkezet-c0302100253.html>

¹⁶³ *Forgó Istvánné:* <http://www.nyarlorinc.hu/index.php?page=menupont&oldal=172&hider=172&nvelv=hu>
<http://www.valasztas.hu/dyn/ov10/outroot/onkjt1/03/tjk03087.htm>

¹⁶⁴ *Csontos Attila és cégei:* <http://www.mnamk.hu/uploaded/mnamk/alapitvany/kieg2014.pdf> <https://www.nemzeticegter.hu/julia-malom-kft-c0309111793.html>
<http://www.mnamk.hu/fenntarto/szja-1-felhasznalasa> <https://www.nemzeticegter.hu/farina-millor-kft-c0309129223.html>
<https://www.nemzeticegter.hu/tricciana-zrt-c1410300180.html> <https://www.nemzeticegter.hu/bacs-cereal-kft-c0309130399.html>

¹⁶⁵ *Mindaék:* <https://www.szabadfold.hu/cikk?3478> <https://www.nemzeticegter.hu/szolofurt-mg-szovetkezet-c0302000056.html>
https://issuu.com/kecelihirek/docs/kh_aprilis_web_7ab61b839ad201/17 <https://www.nemzeticegter.hu/kik-for-kft-c0309102506.html>
<https://www.baon.hu/bacs-kiskun/kozelet-bacs-kiskun/uj-ugyvezeto-igazgatoja-lesz-a-kik-fornak-487867/> <https://kikfor.hu/cegismerteto/>
<https://www.hirosveny.hu/hirek/25-eves-kecskemeti-kik-kft> <https://hiros.hu/kecskemeti/hirek/otthona-megbizhato-partnere-a-kik-for-kft>
<http://keszin.hu/2016/05/10/egvedulalo-berlakasprogram-indul-kecskemeten/> <http://kozadat.hu/kereso/intezmeny/adatlap/5334>

¹⁶⁶ *Piróth Sándor:* https://www.infobel.com/hu/hungary/people/kunszentmiklos-6090/zrinyi_miklos_utca/piroth_sandor/HU2002594862-76352687
https://www.agroinform.hu/aprohirdetes_adatlap/gep/szalastakarmany-betakaritas-gepei/elado-potkocsik/h_6610075
https://www.agroinform.hu/aprohirdetes_adatlap/input/vetomag-palanta-oltvany-facsetete/tisztított-lucerna-mag-elado/h_6588655?ref=14a28bb7

Település	Megye	Árverési azonosító	Terület (ha)	Összes földérték (AK)	Átlagos földérték (Ak/ha)	Nyertes ajánlat (mFt)	Átlagár		Művelési ág	Jelenlegi bérlő	Jelenlegi bérleti díj Ft/AK/év	Bérleti idő lejárt
							(mFt/ha)	(eFt/AK)				
Kunszentmiklós	Bács	0124/23	6,7	124	18,5	19,15	2,849	154,4	szántó	Kungabona Kft.	1.250	2015
Kunszentmiklós	Bács	0171/10	16,2	129	8,0	7,75	0,480	59,9	legelő, szántó	Piróth Sándor	1.250	2029
Kunszentmiklós	Bács	0171/12	14,8	76	5,1	4,80	0,324	62,9	legelő, szántó	Piróth Sándor	1.250	2029
Kunszentmiklós	Bács	0286/1	3,5	13	3,8	1,05	0,303	79,7	legelő	Piróth Sándor	1.250	2029
Kunszentmiklós	Bács	0291/4	19,7	70	3,5	5,90	0,300	84,7	legelő	Piróth Sándor	1.250	2029
Piróth Sándor összesen			60,9	412	6,8	38,65	0,635	93,8	legelő, szántó	Piróth S. + Kungabona Kft.	1.250	2015-2029
36.) Csóti Illés (1982) (6430 Bácsalmás Gróf Széchenyi u. 22.) – a Kunfehértó székhelyű Bácska-Agrár Kft.¹⁶⁷ társulajdonos vezetője, az AgRaktár Kft. volt társulajdonosa..												
Bácsalmás	Bács	0148/5	30,4	991	32,5	47,90	1,573	48,4	erdő	-	-	-
Bácsalmás	Bács	0258/5	6,6	199	30,0	9,65	1,454	48,5	szántó	Sziráczi Szilveszter	1.250	2033
Bácsalmás	Bács	0262/6	7,7	255	33,1	12,35	1,604	48,4	szántó	Sziráczi Szilveszter	1.250	2035
Bácsalmás	Bács	0266/2	4,2	127	30,4	6,20	1,480	48,7	szántó	Sziráczi Szilveszter	1.250	2035
Bácsalmás	Bács	0270/21	9,9	291	29,4	14,10	1,425	48,5	szántó	Sziráczi Szilveszter	1.250	2035
Csóti Illés összesen			58,8	1.864	31,7	90,20	1,534	48,4	erdő, szántó	Sziráczi Szilveszter	1.250	2033-2035
37.) Vizsmeg Norbert (1975) (6500 Baja Tél u. 40.)¹⁶⁸ – családi gazdálkodó, az Agrár-környezetgazdálkodási Programban résztvevő, támogatott, integrált szántóföldi növénytermesztő, 600 hektáros nagygazda, feleségével, Vizsmegné Gáll Anettel (1976) közös családi cégük, az Aligvárdi-Farm Kft. alapító társulajdonos vezetője, a Bajai Olajos Növények T.cs. Kft. volt társulajdonosa, az állami földbérleti pályázatok egyik megyei nyertese.												
Csávoly	Bács	0276/45	3,1	81	26,1	8,10	2,614	100,2	szántó	Vizsmeg Norbert	1.250	2035
Érsekcsanád	Bács	0279/10	3,9	56	14,3	3,60	0,917	64,3	szántó	Tóth Gábor	1.250	2036
Felsőszentiván	Bács	0115/6	33,5	946	28,2	94,55	2,824	100,0	szántó	Vizsmeg Norbert	1.250	2033
Mátételke	Bács	0111/7	16,1	517	32,1	52,20	3,244	101,1	szántó	Bácsalmási Agráripari Zrt.	913	2029
Vizsmeg Norbert összesen			56,6	1.600	28,3	158,45	2,800	99,0	szántó	Vizsmeg+Tóth+Bácsalm. Zrt.	913-1.250	2029-2036
38.) Szabó Ferenc (6000 Kecskemét Rávány tér 2/a. III/10.) – ismeretlen, ill. nyilvános adatbázisokból egyértelműen nem azonosítható tevékenységű nyertes árvevő.												
Kecskemét	Bács	01016/1	37,8	793	21,0	40,90	1,082	51,6	gyüm., szántó	dr. Domokos Zoltán	1.350	2016
Kerekegyháza	Bács	0133/28	17,2	762	44,4	22,05	1,283	28,9	erdő	-	-	-
Szabó Ferenc összesen			55,0	1.555	28,3	62,95	1,145	40,5	gyüm., szá., er.	dr. Domokos Zoltán	1.350	2016
39.) ifj. Bálint Ferenc (1965) (6033 Városföld Felszabadulás u. 14/A.) – családi cégük, a közúti árufuvarozó, zöldterület kezelő és betakarítást követő szolgáltatást nyújtó Fémtrak Kft.¹⁶⁹ társulajdonos vezetője.												
Városföld	Bács	021	12,2	193	15,8	15,45	1,265	80,0	szántó	Városföldi Agrárgazdaság Zrt.	1.250	2036
Városföld	Bács	025/5	4,0	92	23,3	7,35	1,860	79,9	szántó	ifj. Bálint Ferenc	1.250	2034
Városföld	Bács	041/2	27,0	485	17,9	38,80	1,435	80,0	szántó	Városföldi Agrárgazdaság Zrt.	1.250	2036
Városföld	Bács	041/3	7,3	74	10,1	5,95	0,812	80,2	szántó	Városföldi Agrárgazdaság Zrt.	1.250	2036
ifj. Bálint Ferenc összesen			50,5	844	16,7	67,55	1,338	80,0	szántó	Városföldi Agrárgazdaság Zrt.	1.250	2034-2036

Nem mezőgazdasági foglalkozású nyertes „földművesek” (50-100 ha közötti érdekeltségek):

- ifj. Bálint Ferenc (Városföld) közúti árufuvarozó, zöldterület kezelő, mezőgazdasági szolgáltató – 50,5 ha
- Borsos Botond (Kecskemét) pálinka-főző, vendéglátós, üzletviteli, vezetési tanácsadó, gazdasági agrármérnök – 89,6 ha
- Csóke Zoltán (Bácsalmás) vendéglátós – 69,4 ha
- Minda Imre László (Kecskemét) ingatlankezelő és –forgalmazó – 5,1 ha

Ismeretlen, ill. nyilvános adatbázisokból egyértelműen nem azonosítható tevékenységű nyertes árvevők (50-100 ha közötti érdekeltségek)

- Szabó Ferenc (Kecskemét) – 55,0 ha
- Vén Beatrix (Szabadszállás) – 38,7 ha

❖ 20 - 50 ha közötti árverési nyertes érdekkörök, érdekeltségek és pályázók

Település	Megye	Árverési azonosító	Terület (ha)	Összes földérték (AK)	Átlagos földérték (Ak/ha)	Nyertes ajánlat (mFt)	Átlagár		Művelési ág	Jelenlegi bérlő	Jelenlegi bérleti díj Ft/AK/év	Bérleti idő lejárt
							(mFt/ha)	(eFt/AK)				
40.) Opauszki Gáborné (1972) (6200 Kiskörös Bacsó B. u. 26.)¹⁷⁰ – családi gazdálkodó, a Bajai Olajos Növények Termécsoport Kft. volt társulajdonosa, az állami földbérleti pályázatok egyik megyei nyertese.												
Dunapataj	Bács	0256/44	9,6	80	8,3	10,00	1,039	125,2	szántó	Blága Antal	1.653	2028
Dunatétlen	Bács	066/3	4,0	54	13,5	2,95	0,744	55,0	szántó	Óko 2000 Vállalkozás	1.250	2036
Harta	Bács	0236/11	12,0	200	16,7	11,20	0,937	56,1	szántó	-	-	-
Harta	Bács	047/18	3,5	77	22,3	4,25	1,226	55,0	szántó	-	-	-
Szakmár	Bács	0319/2	17,8	180	10,1	21,20	1,194	117,8	szántó	Opauszki Gáborné	1.250	2033
Opauszki Gáborné összesen			46,9	591	12,6	49,60	1,058	83,9	szántó	Opauszki +Blága+Óko 2000	1.250-1.653	2028-2036
41.) Pálinkó Józsefné (6120 Kiskunmajsa Zrínyi M. u. 19.)¹⁷¹ – húsmarhatartó, 150 ha-on gazdálkodó egyéni mezőgazdasági vállalkozó, az állami földbérleti pályázatok egyik megyei nyertese.												

https://www.agroinform.hu/aprohirdetes_adatlap/gep/tapanvag-utanpotlas-es-ontozes-gepei/elado-mutragya-szoro/h_6500263

¹⁶⁷ Bácska-Agrár Kft.: <https://www.nemzeticegtar.hu/bacska-agrar-kft-c0309124798.html>

¹⁶⁸ Vizsmeg Norbert: <https://www.nemzeticegtar.hu/aligvardi-farm-kft-c0309113909.html> <https://www.axial.hu/cikkek/hirek/csak-a-horsch>

<https://www.agroinform.hu/gepeszet/csak-a-horsch-32907-002> <https://www.facebook.com/norbert.vizsmeg.12> http://kielegyenafold.hu/angyan_jelentesek.php

¹⁶⁹ Fémtrak Kft.: <https://www.nemzeticegtar.hu/femtrak-kft-c0309105436.html>

¹⁷⁰ Opauszki Gáborné: <http://www.hazaihus.hu/opauszki> http://knp.nemzetipark.gov.hu/user/browser/File/02_03_Dunapataj2++.pdf

http://kielegyenafold.hu/angyan_jelentesek.php <https://aranvoldalak.hu/mezogazdasag/noevenytermesztes/opauszki-gabor.htm>

<http://www.regionaplo.hu/archivum/21436-kiskoros-a-foldmuves-telen-sem-pihen>

https://www.agroinform.hu/aprohirdetes_adatlap/gep/talajmuvelo-gepek/uj-gyurushenger-huzovasak-eladok-3szett/h_6608676

¹⁷¹ Pálinkó Józsefné: <http://www.jasz-consulting.hu/index.php?amenu=30&dok=hirek/cikk101.db> http://kielegyenafold.hu/angyan_jelentesek.php

https://www.kozbeszerzes.hu/ertesito/2018/0/targy/portal_434/megtekint/portal_22804_2018/ https://www.agroinform.hu/linkel/palinko-jozsef-ev/c_1511

https://www.agroinform.hu/aprohirdetes_adatlap/allat/szarvasmarha/charolais-es-magyartarka-uszok-eladok/h_6644466

<http://www.agrarkereso.hu/ad/?ad=278184&k=46380722&kref=46380722>

Település	Megye	Árverési azonosító	Terület (ha)	Összes földérték (AK)	Átlagos földérték (Ak/ha)	Nyertes ajánlat (mFt)	Átlagár		Művelési ág	Jelenlegi bérlő	Jelenlegi bérlési díj Ft/AK/év	Bérlési idő lejárt
							(mFt/ha)	(eFt/AK)				
Kiskunmajsa	Bács	0562/75	3,1	43	14,0	3,00	0,980	70,2	legelő, rét,	Pálinkó Józsefné	1.250	2032
Kiskunmajsa	Bács	0562/79	4,6	44	9,5	3,05	0,663	70,0	szántó	Pálinkó Józsefné	1.250	2032
Kömpöc	Bács	033/60	10,8	94	8,7	6,60	0,612	70,0	legelő	Pálinkó Józsefné	1.250	2032
Kömpöc	Bács	037/18	10,5	61	5,8	9,45	0,899	154,7	legelő	Kreiniker Konrád Sándor	1.250	2032
Kömpöc	Bács	037/26	6,9	55	8,0	6,20	0,897	112,5	legelő	Kreiniker Konrád Sándor	1.250	2032
Kömpöc	Bács	079/100	6,3	55	8,8	5,65	0,899	102,0	rét, szántó	Kreiniker Konrád Sándor	1.250	2032
Kömpöc	Bács	079/58	4,3	39	9,0	3,90	0,901	100,3	rét, szántó	Kreiniker Konrád Sándor	1.250	2032
Pálinkó Józsefné összesen			46,5	391	8,4	37,85	0,814	96,8	gyep, szántó	Pálinkó J-né+Kreiniker K.S.	1.250	2032
42.) Varga György (6430 Bácsalmás Kossuth L. u. 12.) – ismeretlen, ill. nyilvános adatbázisokból egyértelműen nem azonosítható tevékenységű nyertes árvevő.												
Bácsalmás	Bács	0541/2	46,3	1.271	27,5	81,95	1,771	64,5	erdő	-	-	-
Varga György összesen			46,3	1.271	27,5	81,95	1,771	64,5	erdő	-	-	-
43.) Orcsik Ferenc (6300 Kalocsa Szőlők köze 9.) – ismeretlen, ill. nyilvános adatbázisokból egyértelműen nem azonosítható tevékenységű nyertes árvevő.												
Foktő	Bács	0104/7	3,6	133	37,5	9,45	2,657	70,9	szántó	-	-	-
Kalocsa	Bács	0493/2	11,8	434	36,7	24,25	2,051	55,9	legelő, szántó	Kalocsai Mezőgazdasági Zrt.	1.250	2034
Uszód	Bács	065	29,2	703	24,1	50,00	1,711	71,1	szántó	Kalocsai Mezőgazdasági Zrt.	1.250	2034
Orcsik Ferenc összesen			44,6	1.270	28,5	83,70	1,877	65,9	szántó, legelő	Kalocsai Mezőgazdasági Zrt.	1.250	2034
44.) Stefánovics József (6455 Katymár Magyar u. 19.) – Stefánovics Leventének (1974), az építőipari beruházó, ingatlanhasznosító és vagyongazdálkodó Baja Bau Kft. továbbá a kereskedelmi és szolgáltató Zsom-Bor-Delicat Kft. társtulajdonos ügyvezetőjének valamint a gyümölcs- és zöldség-feldolgozó Zöld Fruit Kft. társtulajdonosának azonos lakcímu, ismeretlen, ill. nyilvános adatbázisokból egyértelműen nem azonosítható tevékenységű közvetlen családtagja.												
Katymár	Bács	04/4	42,4	1 099	25,9	55,45	1,306	50,4	szántó	Bácsalmási Agráripari Zrt.	913	2029
Stefánovics József összesen			42,4	1 099	25,9	55,45	1,306	50,4	szántó	Bácsalmási Agráripari Zrt.	913	2029
45.) Kistény Kft. (6336 Szakmár, Kistény major, az un. „Szigeti farm”¹⁷² – a mezőgazdasági termelési és szolgáltató profilú családi cég valamint az abból alakult, azonos székhelyű, szállítmányozó, nemzetközi áruforgalmazó Kistény-Trans Kft. rokon társtulajdonos vezetői.												
• Posztobányi Róbert (a.n.: Szigeti Mária Magdolna) (1977) (6300 Kalocsa Ecetgyár utca 57.) – rokonával, Szigeti Tibor Jánossal (1960) együtt azonos székhelyű családi cégek, a mezőgazdasági profilú Kistény Kft. és a szállítmányozó Kistény-Trans Kft. társtulajdonos ügyvezetője.												
Foktő	Bács	0261/4	13,6	515	37,8	29,70	2,181	57,7	szántó	Holló Mátyás	1.250	2034
Posztobányi Róbert összesen			13,6	515	37,8	29,70	2,181	57,7	szántó	Holló Mátyás	1.250	2034
• Szigeti Tibor János (1960) – rokonával, Posztobányi Róberttel (1977) együtt azonos székhelyű családi cégek, a mezőgazdasági profilú Kistény Kft. és a szállítmányozó Kistény-Trans Kft. társtulajdonos ügyvezetője.												
Géderlak	Bács	0177/3	7,9	212	26,9	10,25	1,304	48,5	szántó	Jankovics Lászlóné	1.250	2034
Uszód	Bács	067/10	18,3	520	28,4	25,20	1,377	48,5	szántó	Kalocsai Mezőgazdasági Zrt.	1.250	2034
Szigeti Tibor János összesen			26,2	732	27,9	35,45	1,353	48,5	szántó	Kalocsai Zrt. + Jankovicsné	1.250	2034
Kistény Kft. vez. összesen			39,8	1.247	31,3	65,15	1,637	52,2	szántó	Kalocsai Zrt. + 2 magánsz.	1.250	2034
46.) Mészáros Tamás (1978) (6344 Hajós Fácános u. 103.)¹⁷³ – gazdálkodó, a szántóföldi növénytermesztés főtevékenységű MG-Családi Kft. társtulajdonos vezetője.												
Hajós	Bács	0123/39	6,1	64	10,5	3,85	0,629	60,2	szántó, legelő	-	-	-
Nemesnádudvar	Bács	021	13,9	361	26,0	28,55	2,060	79,2	szántó	-	-	-
Nemesnádudvar	Bács	014/1	8,0	238	29,8	16,10	2,012	67,6	szántó	-	-	-
Nemesnádudvar	Bács	014/3	11,3	325	28,7	21,85	1,930	67,3	szántó	-	-	-
Mészáros Tamás összesen			39,3	988	25,1	70,35	1,790	71,2	szántó, legelő	-	-	-
47.) Szabó Jenő (1960) (6336 Szakmár Gombolyagszállás 1.)¹⁷⁴ – azonos lakcímu testvérével, dr. Szabó Andreával (1968) együtt a mezőgazdasági termelő, szolgáltató és kereskedő Benedeki Agro Kft. társtulajdonos ügyvezetője.												
Dunapataj	Bács	063/5	38,3	1.031	26,9	103,95	2,713	100,9	szántó	Kalocsai Mezőgazdasági Zrt.	1.250	2034
Szabó Jenő összesen			38,3	1.031	26,9	103,95	2,713	100,9	szántó	Kalocsai Mezőgazdasági Zrt.	1.250	2034
48.) Domján Gergely Sándor (1953) (6000 Kecskemét Városföld tanya 51.)¹⁷⁵ – nagygazda, a Városföldi Magtár Kft. társtulajdonos vezetője, a földárverések idején a MAGOSZ alelnöke, a Nemzeti Agrárgazdasági Kamra Bács-Kiskun megyei elnöke.												
Városföld	Bács	0121/12	7,2	179	24,9	14,35	1,993	80,0	legelő, szántó	Városföldi Agrárgazd. Zrt.	1.250	2036
Városföld	Bács	0124/3	20,0	475	23,7	37,95	1,899	80,0	szántó	Városföldi Agrárgazd. Zrt.	1.250	2036
Városföld	Bács	0126/8	9,1	250	27,6	19,95	2,204	79,9	szántó	Városföldi Agrárgazd. Zrt.	1.250	2036
Domján G. S. összesen			36,3	904	24,9	72,25	1,990	80,0	szántó, legelő	Városföldi Agrárgazd. Zrt.	1.250	2036
49.) dr. Pál László (1948) (6455 Katymár Május 1. u. 14.)¹⁷⁶ – egyéni ügyvéd, volt tanácselnök majd az első polgármester, a Bácsalmási Munkaügyi Kirendeltség volt vezetője, Katymár Község Önkéntes Tűzoltó Egyesületének elnöke.												
Katymár	Bács	0144/10	6,8	160	23,6	8,00	1,182	50,0	rét, szántó	Dr. Pál László	1.250	2032
Katymár	Bács	0380/45	5,2	135	26,1	6,85	1,327	50,8	szántó	-	-	-
Katymár	Bács	0419/22	6,9	169	24,5	8,45	1,225	50,0	szántó	Róka Benedek	1.250	2035
Katymár	Bács	0441/5	11,6	204	17,6	10,20	0,881	50,0	szántó	Róka Benedek	1.250	2035
Katymár	Bács	046/5	5,1	98	19,1	4,90	0,959	50,2	szántó	Nagy János	1.250	2032
dr. Pál László összesen			35,6	766	21,5	38,40	1,079	50,1	szántó, rét	dr. Pál + Róka + Nagy	1.250	2032-2035
50.) Komlósi Gábor (1969) (6090 Kunszentmiklós Szippankó u. 52.)¹⁷⁷ – egyéni mezőgazdasági vállalkozó, a Magyar Charolais Tenyésztők Egyesületének tagja, a Bajai Olajos Növények Termékcsoport Kft. társtulajdonosa.												
Kunszentmiklós	Bács	0204/23	27,7	292	10,6	35,55	1,284	121,6	szántó	Kungabona Kft.	1.250	2015
Kunszentmiklós	Bács	0205/1	6,5	71	10,9	10,70	1,639	149,7	szántó	Kungabona Kft.	1.250	2015
Komlósi Gábor összesen			34,2	363	10,6	46,25	1,352	127,4	szántó	Kungabona Kft.	1.250	2015

¹⁷² Kistény Kft. + Kistény-Trans Kft. (a „Szigeti farm”): <https://www.kalohirek.hu/kalocsai-jaras/tobb-mint-napi-ketezer-liter-tejet-termel-a-szigeti-farm>
<https://www.nemzeticegtar.hu/kisteny-kft-c0309122922.html> <https://www.nemzeticegtar.hu/kisteny-trans-kft-c0309114564.html> <http://kistenytrans.hu/>

¹⁷³ Mészáros Tamás: <https://www.nemzeticegtar.hu/mg-csaladi-kft-c0309128394.html>

¹⁷⁴ Szabó Jenő: <https://www.nemzeticegtar.hu/benedeki-agro-kft-c0309112636.html>

¹⁷⁵ Domján Gergely Sándor: <file:///C:/Users/Apu/Downloads/Nemzeti%20Agrargazdasagi%20Kamara.pdf> <https://hiros.hu/812-2>
<https://hiros.hu/hirek/kecskemeti-atadtak-a-magosz-kecskemeti-irodajat> https://www.szabfold.hu/aktualis/foldvita_riport_2017dec
<https://www.baon.hu/bacs-kiskun/gazdasag-bacs-kiskun/domjan-gergely-a-megyei-agrarkamara-elnok-488030/>
<http://nol.hu/belfold/nemzeti-lepontozas-1529495> <https://www.opten.hu/cegtar/cegbizonyitvany/0309104422>

¹⁷⁶ dr. Pál László ügyvéd: <http://www.bacsiskunmegyeiugyvedikamara.hu/index.php?q=node/480> <https://ugyvedbroker.hu/ugyvednevsor/dr-pal-laszlo>
<https://hu.wikipedia.org/wiki/Katym%C3%A1r> <http://katymar.hu/civil-egyesuletek/tuzolto/>

¹⁷⁷ Komlósi Gábor: https://www.agroinform.hu/aprohirdetes_adatlap/allas/gepkezelo-gepszerezo-gepesz-munka/gepkezelo-szerelo/h_6637479

Település	Megye	Arverési azonosító	Terület (ha)	Összes földérték (AK)	Átlagos földérték (Ak/ha)	Nyertes ajánlat (mFt)	Átlagár		Művelési ág	Jelenlegi bérlő	Jelenlegi bérlési díj Ft/AK/év	Bérlési idő lejárt
							(mFt/ha)	(eFt/AK)				
<i>Fazekas Attila összesen</i>												
			4,9	93	18,9	10,05	2,043	108,4	szántó	Fazekas Attila	1.250	2033
• Fazekas János												
Kecskemét	Bács	04/16	22,7	331	14,6	33,05	1,454	99,9	legelő, szántó	Fazekas Attila	1.250	2033
<i>Fazekas János összesen</i>												
			22,7	331	14,6	33,05	1,454	99,9	legelő, szántó	Fazekas Attila	1.250	2033
<i>Fazekasék összesen</i>												
			27,6	424	15,4	43,10	1,562	101,7	szántó, legelő	Fazekas Attila	1.250	2033
59.) Szigeti Jánosné (1933) (6337 Újtelek Fő u. 7.) ¹⁸⁴ – állattenyésztő, Lipicai ló- és Holstein tejelő szarvasmarhatartó gazdálkodó, az Alföldi Tej Kft. társtulajdonosa												
Szakmár	Bács	0158/75	10,1	47	4,6	6,85	0,678	146,5	szántó, rét	Szigeti Jánosné	1.250	2034
Szakmár	Bács	0198/1	13,8	93	6,7	6,50	0,471	70,1	legelő	-	-	-
Szakmár	Bács	064/4	3,5	31	8,8	2,15	0,619	70,0	rét	-	-	-
<i>Szigeti Jánosné összesen</i>												
			27,4	171	6,2	15,50	0,566	90,6	gyep, szántó	Szigeti Jánosné	1.250	2034
60.) Hajós Gábor (1986) (6523 Csátalja Garai u. 48/2.) – családi cégük, a szülei szomszédos lakcímével megegyező székhelyű, szőlőtermesztő Orfeusz-Szölő Kft. ¹⁸⁵ társtulajdonos vezetője.												
Csátalja	Bács	0190/6	10,2	250	24,4	16,05	1,567	64,2	szántó	Pozsonyiné Hodován Éva	1.250	2033
Dávod	Bács	049/103	17,0	245	14,4	16,05	0,942	65,5	szántó	Hubertné Fülesdi E. Katalin	1.250	2032
<i>Hajós Gábor összesen</i>												
			27,2	495	18,2	32,10	1,180	64,8	szántó	Hubertné + Pozsonyiné	1.250	2032-2033
61.) Szalai László (6113 Petőfiszállás Tanya 77.) ¹⁸⁶ – egyéni vállalkozó, östermelő/forgalmazó, friss zöldség és gyümölcs kis- és nagykereskedő, gépjármű javító, karbantartó,												
Pálmónostora	Bács	0322/4	13,6	162	11,9	10,25	0,755	63,2	szántó	Besze Zoltán	1.250	2035
Petőfiszállás	Bács	0166/60	12,6	166	13,2	22,10	1,755	133,0	legelő, rét	-	-	-
<i>Szalai László összesen</i>												
			26,2	328	12,5	32,35	1,235	98,6	szántó, gyep	Besze Zoltán	1.250	2035
62.) Lugos Roland (1987) (6512 Szeremle Határ u. 5.) ¹⁸⁷ – építőmérnök (BME), édesapjával, Lugos Attilával (1968) együtt kiépített, alternatív energetikával, megújuló energiaforrásokkal, elsősorban napenergiahasznosító rendszerek fejlesztésével és építésével foglalkozó, tucatnyi cégből – köztük a vezérhájó Optimum Solar Kft.-ből és az Optimum Solar Home System Kft.-ből – álló cégcsoport társtulajdonosa és/vagy vezetője.												
Baja	Bács	0376/7	12,0	57	4,8	14,05	1,176	246,4	legelő, erdő	-	-	-
Sükösd	Bács	0418/6	6,6	132	20,0	11,15	1,690	84,5	rét, szántó	Pozsonyi Péter	1.250	2033
Sükösd	Bács	0467/12	6,8	144	21,1	11,70	1,713	81,3	szántó	Bolvári László	1.350	2036
<i>Lugos Roland összesen</i>												
			25,4	333	13,1	36,90	1,453	110,8	gyep, szá., er.	Bolvári L. + Pozsonyi P.	1.250-1.350	2033-2036
63.) Osztrogonácz Zoltán (1967) (6522 Gara Táncsics M. u. 9., Köztársaság u. 9/A.) ¹⁸⁸ – Zoltán (1967) egyéni vállalkozó gazdálkodó, a Bácskai Pannon Búza Termékcsoport Kft. és a Bajai Olajos Növények Termékcsoport Kft. volt társtulajdonosa, az állami földbérleti pályázatok egyik megyei nyertese és Zorán , azonos lakcímű közvetlen családtagja.												
• Osztrogonácz Zoltán (1967) (2012-ig: 6522 Gara Táncsics M. u. 9., 2012-től: Köztársaság u. 9/A.) – a megvásárolt terület egy részét bérlő Osztrogonácz Zorán azonos lakcímű közvetlen családtagja, egyéni vállalkozó gazdálkodó, a Bácskai Pannon Búza Termékcsoport Kft. és a Bajai Olajos Növények Termékcsoport Kft. volt társtulajdonosa, az állami földbérleti pályázatok egyik megyei nyertese.												
Gara	Bács	08/14	5,7	133	23,1	8,50	1,482	64,1	szántó	Osztrogonácz Zoltán	1.250	2036
Gara	Bács	0104/22	4,5	103	23,1	6,60	1,482	64,3	szántó	Osztrogonácz Zoltán	1.250	2036
Gara	Bács	028/10	3,7	82	22,0	5,25	1,407	64,1	legelő, szántó	Osztrogonácz Zorán	1.250	2035
Gara	Bács	035/29	4,0	113	28,2	7,55	1,884	66,7	szántó	Osztrogonácz Zorán	1.250	2035
Gara	Bács	047/15	3,5	106	30,2	6,80	1,942	64,4	rét, szántó	Erős Géza Béláné	1.250	2016
<i>Osztrogonácz Zoltán össz.</i>												
			21,4	537	25,0	34,70	1,621	64,7	szántó, gyep	Osztrogonácz Z. + Z. + Erős G.	1.250	2016-2036
• Osztrogonácz Zorán (Táncsics M. u. 9.) – azonos lakcímű közvetlen családtag												
Gara	Bács	033/35	3,8	115	30,2	7,35	1,937	64,2	szántó,	Kajtár Antalné	1.250	2035
<i>Osztrogonácz Zorán össz.</i>												
			3,8	115	30,2	7,35	1,937	64,2	szántó,	Kajtár Antalné	1.250	2035
<i>Osztrogonáczék összesen</i>												
			25,2	652	25,9	42,05	1,669	64,5	szántó, gyep	Osztrogonácz Z. + Z. + 2 fő	1.250	2016-2036
64.) Mátrai József Istvánné (1965) (6456 Madaras Madarasi szőlők tanya 112.) ¹⁸⁹ – az Agrár-környezetgazdálkodási Programban résztvevő gazdálkodó, a Dél-Alföldi Juh Tartó és Értékesítő Kft. társtulajdonosa, a megvásárolt területet egy részét bérlő Róka Sándorné (1963) üzlettrása.												
Madaras	Bács	0104/5	4,4	89	20,4	4,25	0,974	47,8	szántó	-	-	-
Madaras	Bács	0280/18	3,7	93	24,8	4,40	1,179	47,5	szántó	-	-	-
Madaras	Bács	039/1	8,3	36	4,3	2,65	0,321	74,6	legelő	Róka Sándorné	1.250	2035
Madaras	Bács	073/54	8,4	251	29,7	12,15	1,441	48,4	szántó	Róka Sándorné	1.250	2035
<i>Mátrai József Istvánné össz.</i>												
			24,8	469	18,9	23,45	0,946	50,0	szántó, legelő	Róka Sándorné	1.250	2035
65.) Buzsik Ferenc (1957) (6100 Kiskunfőlegyháza Szilfa u. 35.) – családi cégük, a lakcímével azonos székhelyű, baromfitenyésztő Buzsik Kft. ¹⁹⁰ társtulajdonos vezetője.												
Kiskunfőlegyháza	Bács	056/29	7,8	176	22,6	9,15	1,176	52,0	szántó	Buzsik Ferenc	1.250	2032
Kiskunfőlegyháza	Bács	056/30	7,5	161	21,4	8,35	1,114	52,0	szántó	Buzsik Ferenc	1.250	2032
Kiskunfőlegyháza	Bács	058/16	9,0	116	12,9	6,05	0,675	52,2	szántó	Buzsik Ferenc	1.250	2032
<i>Buzsik Ferenc összesen</i>												
			24,3	453	18,6	23,55	0,969	52,0	szántó	Buzsik Ferenc	1.250	2032
66.) Borbély István és Kovács Istvánné (6320 Solt Kazinczy F. u. 21.) – azonos lakcímű, ismeretlen, ill. nyilvános adatbázisokból egyértelműen nem azonosítható tevékenységű												

¹⁸⁴ **Szigeti Jánosné:** https://www.infobel.com/hu/hungary/szigeti_janosne/ujtelek/HU100244741/businessdetails.aspx <https://lipicailo.hu/az-egyesuletrol/taglista/file:///C:/Users/Apu/Downloads/T%C3%A1rsas%C3%A1gi%20szerz%C5%91d%C3%A9s%2020110706.pdf> http://www.mlosz.hu/fedmen_arch/2018/1.pdf https://www.holstein.hu/teb/1404/tehen_megyei_50_1404.pdf http://www.mlosz.hu/wp-content/uploads/menek_teny_eng_.pdf

¹⁸⁵ **Orfeusz-Szölő Kft.:** <https://www.nemzeticegtar.hu/orfeusz-szolo-kft-c0309130952.html>

¹⁸⁶ **Szalai László:** http://www.petofiszallas.hu/adat/htmlfiles/dokumentumok/polgarmesteri_hivatal/szolgaltatasi_tev/bej_kotott_tev_nyilv_petofisz.pdf http://www.petofiszallas.hu/adat/htmlfiles/dokumentumok/polgarmesteri_hivatal/szolgaltatasi_tev/telephelengedely_nyilv.pdf https://www.infobel.com/hu/hungary/szalai_laszlo/petofiszallas/HU100688872/businessdetails.aspx <https://www.smartkosar.hu/termekek/zoldseg/Sargarepa-1-kg> <https://www.smartkosar.hu/termekek/zoldseg/Sargarepa-10-kg>

¹⁸⁷ **Lugos Roland:** https://www.napi.hu/prcikk/uj_iranyt_ad_a_magyar_energetikanak_egy_csaladi_ceg.613923.html <https://www.optimumsolar.eu/optimum-solar.html> <https://www.nemzeticegtar.hu/optimum-solar-kft-c0309122968.html>

<https://nrgreport.com/cikk/2017/10/30/lugos-napelembe-fektetek-sokan-bankbetet-helyett>

https://index.hu/gazdasag/2017/10/19/sokan_epitenenek_naperomuveket_csak_eppen_hianycikk lett_a_panel/

<https://www.opten.hu/cegtar/szemelyes-kapcsolati-halo/484927?cname=Lugos%20Roland;D%C3%B6m%C3%B6t%C3%B6t%20R%C3%B3ka%20S%C3%B3ka>

¹⁸⁸ **Osztrogonácz Zoltán:** <https://www.facebook.com/zoltan.osztrogonacz> <https://lei.info/52990011BWOE37Q92L89>

https://www.agroinform.hu/aphirdetes_adatlap/termeny/szantofold-gabonafelek/etkezési-buza-elado/h_6538177

https://www.agroinform.hu/aphirdetes_adatlap/termeny/szantofold-gabonafelek/osiarpa-elado/h_6639658

¹⁸⁹ **Mátrai József Istvánné:** <https://www.opten.hu/cegtar/kapcsolati-halo/030912205> <http://www.greenfo.hu/uploads/dokumentumtar/agrar-kornyeztgazdalkodasi-program-nyerteseinek-listaja.pdf>

¹⁹⁰ **Buzsik Kft.:** <https://www.nemzeticegtar.hu/buzsik-kft-c0309106938.html>

Település	Megye	Arverési azonosító	Terület (ha)	Összes földérték (AK)	Átlagos földérték (Ak/ha)	Nyertes ajánlat (mFt)	Átlagár		Művelési ág	Jelenlegi bérlő	Jelenlegi bérlési díj Ft/AK/év	Bérlési idő lejárt
							(mFt/ha)	(eFt/AK)				
nyertes árverezők.												
• Borbély István												
Solt	Bács	0169/101	3,7	96	26,0	10,30	2,784	107,0	szántó	Kossuth Mezőgazdasági Zrt.	1.250	2015
<i>Borbély István összesen</i>			3,7	96	26,0	10,30	2,784	107,0	szántó	Kossuth Mezőgazdasági Zrt.	1.250	2015
• Kovács Istvánné												
Solt	Bács	03/23	4,9	95	19,4	5,45	1,113	57,3	szántó	Faragó Gáborné	1.250	2033
Solt	Bács	0154/35	15,4	321	20,8	50,65	3,290	157,9	szántó	Kossuth Mezőgazdasági Zrt.	1.250	2015
<i>Kovács Istvánné összesen</i>			20,3	416	20,5	56,10	2,764	134,9	szántó	Kossuth Zrt. + Faragó G-né	1.250	2015-2033
<i>Borbély és Kovács össz.</i>			24,0	512	21,3	66,40	2,767	129,7	szántó	Kossuth Zrt. + Faragó G-né	1.250	2015-2033
67.) Bata Gellért (6412 Balotaszállás II. körzet tanya 142.) ¹⁹¹ – a megvásárolt területet bérlő, éttermi vendéglátós Bata Istvánné fia, feleségével, Batáné Szabó Anitával együtt gyümölcsstermesztő egyéni gazdálkodók.												
Balotaszállás	Bács	0138/38	4,7	65	13,9	3,30	0,699	50,4	szántó	Ádám Sándor	1.250	2033
Balotaszállás	Bács	022/105	12,0	181	15,1	13,00	1,084	71,8	leg., rét, szán.	-	-	-
Balotaszállás	Bács	057/37	3,0	20	6,6	1,05	0,347	52,5	szántó	Bata Istvánné	1.250	2034
Balotaszállás	Bács	064/17	4,0	39	9,9	2,00	0,505	50,7	rét	Bata Istvánné	1.250	2034
<i>Bata Gellért összesen</i>			23,7	306	12,9	19,35	0,816	63,2	szán., rét, leg.	Bata Istvánné + Ádám S.	1.250	2033-2034
68.) Szőke Ferenc (6236 Tázlár IV. körzet 30.) – ismeretlen, ill. nyilvános adatbázisokból egyértelműen nem azonosítható tevékenységű nyertes árverező.												
Tázlár	Bács	061/39	7,5	13	1,7	2,25	0,301	175,1	legelő	-	-	-
Tázlár	Bács	071/15	5,0	4	0,9	1,50	0,300	336,3	legelő	Rózsa Károly	1.250	2033
Tázlár	Bács	075/33	6,8	14	2,0	2,05	0,303	149,2	legelő	Rózsa Károly	1.250	2033
Tázlár	Bács	075/36	3,9	8	2,1	1,20	0,306	145,8	legelő	Rózsa Károly	1.250	2033
<i>Szőke Ferenc összesen</i>			23,2	39	1,7	7,00	0,302	179,5	legelő	Rózsa Károly	1.250	2033
69.) Rupcsó Zsolt Mihály (6085 Fülöpszállás Telekpuszta tanya 94.) ¹⁹² – az Agrár-környezetgazdálkodási Programban résztvevő, legeltetési állattenyésztő, fiatal családi gazda.												
Fülöpszállás	Bács	0203/8	10,7	22	2,1	3,20	0,299	143,6	legelő	Csöti Gabriella	1.250	2032
Fülöpszállás	Bács	0205/34	3,0	33	11,0	1,70	0,561	50,9	legelő, szántó	Csöti Gabriella	1.250	2033
Fülöpszállás	Bács	0350/14	4,9	27	5,6	1,45	0,299	53,3	szántó	Rupcsó Zsolt Mihály	1.250	2032
Fülöpszállás	Bács	0383/38	3,8	34	8,9	1,75	0,460	51,9	szántó	-	-	-
<i>Rupcsó Zsolt Mihály össz.</i>			22,4	117	5,2	8,10	0,362	69,2	legelő, szántó	Csöti G. + Rupcsó Zs. M.	1.250	2032-2033
70.) Bimbó János (1947) (6031 Szentkirály Alsótanya 240.) ¹⁹³ – fémáru, szerelvény és fűtési berendezés nagykereskedő, családi cégeik, a Vaskerunió Kft. és a Bimbó Vas-Műszaki Kereskedőház Kft. társtulajdonos vezetője.												
Tiszaug	Bács	0148/56	22,0	429	19,5	30,85	1,404	71,8	legelő, szántó	Földvári László	1.250	2032
<i>Bimbó János összesen</i>			22,0	429	19,5	30,85	1,404	71,8	legelő, szántó	Földvári László	1.250	2032
71.) Pásztor Gábor (6449 Mélykút Tavasz u. 42.) – ismeretlen, ill. nyilvános adatbázisokból egyértelműen nem azonosítható tevékenységű nyertes árverező.												
Bácsszőlős	Bács	074/17	4,7	15	3,1	1,40	0,296	94,5	legelő	-	-	-
Bácsszőlős	Bács	074/30	6,2	152	24,4	7,25	1,165	47,7	szántó	-	-	-
Bácsszőlős	Bács	074/32	11,1	249	22,4	12,00	1,080	48,2	szántó	Szerdahelyi Attila	1.250	2032
<i>Pásztor Gábor összesen</i>			22,0	416	18,9	20,65	0,939	49,6	szántó, legelő	Szerdahelyi Attila	1.250	2032
72.) Lei Csaba (1968) (6239 Császártöltés Kossuth L. u. 7.) ¹⁹⁴ – a szerelvény és egyéb iparicikk, fémipari termékgyártó Császártöltési Vegyes Ipari Kft. jelenlegi, továbbá az adótanácsadó és könyvelő Great Profit Kft. és Primaprofit Kft. volt társtulajdonosa, a Császártöltési Hubertusz Vadásztszártszáság elnöke, az állami földbérleti pályázatok egyik megyei nyertese.												
Császártöltés	Bács	0113/3	4,3	33	7,8	2,00	0,469	60,3	szántó	-	-	-
Császártöltés	Bács	025/31	6,0	48	8,0	2,90	0,482	60,1	legelő, szántó	-	-	-
Császártöltés	Bács	025/6	6,9	74	10,8	4,45	0,648	59,7	rét, szántó	Lei Csaba	1.250	2033
Császártöltés	Bács	0470/9	4,7	71	15,0	4,25	0,903	60,2	szántó	Lei Csaba	1.250	2032
<i>Lei Csaba összesen</i>			21,9	226	10,3	13,60	0,621	60,2	szántó, gyp	Lei Csaba	1.250	2032-2033
73.) Kusztor Kornél (1989) (6447 Felsőszentiván Rákóczi u. 22.) ¹⁹⁵ – sertésenyésztő és szántóföldi növénytermesztő egyéni gazdálkodó, a Pannon Sertés Értékesítő és Beszerző Kft. társtulajdonosa, az állami földbérleti pályázatok egyik megyei nyertese.												
Csávoly	Bács	055/10	3,1	99	32,1	9,90	3,207	99,9	szántó	Kusztor Kornél	1.250	2033
Felsőszentiván	Bács	0122/4	18,4	563	30,7	56,35	3,067	100,0	szántó	Kusztor Kornél	1.250	2033
<i>Kusztor Kornél összesen</i>			21,5	662	30,8	66,25	3,081	100,0	szántó	Kusztor Kornél	1.250	2033
74.) Papp Gáspár (1942) (6100 Kiskunfélegyháza Tulipán u. 7/A.) ¹⁹⁶ – kerámikus művész, a Holló László Képzőművész Kör egyik alapítója, volt húsiparos, élelmiszer kis- és nagykereskedő, a Kiskun Húsker Kft. , valamint a Papp és Fia Húsker Kft. volt alapító társtulajdonos vezetője.												
Kiskunfélegyháza	Bács	0111/25	21,5	424	19,7	23,30	1,083	55,0	szántó	Tiszaalpári Agrárgazd. Kft.	1.250	2019
<i>Papp Gáspár összesen</i>			21,5	424	19,7	23,30	1,083	55,0	szántó	Tiszaalpári Agrárgazd. Kft.	1.250	2019
75.) Sáringi Attila (6000 Kecskemét Bihar u 8/c 4. em. 43/a.) – ismeretlen, ill. nyilvános adatbázisokból egyértelműen nem azonosítható tevékenységű nyertes árverező.												
Szentkirály	Bács	0150/13	20,8	346	16,6	50,25	2,410	145,2	szántó	-	-	-
<i>Sáringi Attila összesen</i>			20,8	346	16,6	50,25	2,410	145,2	szántó	-	-	-
76.) Gerstenmajer Tamás (6446 Rém Petőfi u. 17/A.) – a 2006 óta önkormányzati képviselő, juhtartó nagygazda Gerstenmajer Ferenc ¹⁹⁷ azonos lakcímű, az agrár-környezetgazdálkodási programban résztvevő, gazdálkodó, közvetlen családtagja.												

¹⁹¹ **Bata Gellért:** <https://www.opten.hu/cegtar/cegbizonyitvany/0397065282> <https://www.opten.hu/cegtar/cegbizonyitvany/0397065285>
<https://www.opten.hu/cegtar/cegbizonyitvany/0397060578>

¹⁹² **Rupcsó Zsolt Mihály:** http://knpj.swgyst2.hu/fajlok/Palyazatok_2015_02_10/1586_2014_Rupcsó_Zsolt_Mihály.PDF
http://knp.nemzetipark.gov.hu/user/browser/File/Eredm%C3%A9nyek%202015_01_12_Fulopszallas.pdf
<http://www.greenfo.hu/uploads/dokumentumtar/agrar-kornyeztgazdalkodasi-program-nyerteseinek-listaja.pdf>

¹⁹³ **Bimbó János:** <https://www.bimbokft.hu/> <https://www.nemzeticegtar.hu/bimbo-kft-c0309102945.html> <https://www.ceginformacio.hu/cr9311115773>
<https://www.opten.hu/cegtar/cegbizonyitvany/0309110951>

¹⁹⁴ **Lei Csaba:** <http://www.helyicivil.hu/r/csaszartoltes-hubertusz-vadasztszasag-csaszartoltes/egyeb> <http://vira.hu/csaszartoltes/2019/01/28/diana-es-fortuna-istenno-egyutt-balozott-csaszartoltesen/#> http://kielegyenafold.hu/angyan_jelentesek.php

¹⁹⁵ **Kusztor Kornél:** https://www.jofogas.hu/bacs_kiskun/Selejt_koca_elado_89812722.htm http://kielegyenafold.hu/angyan_jelentesek.php
<https://www.agroinform.hu/gepeszet/farmet-kompaktorok-a-magagykeszites-bajnokai-22218>

¹⁹⁶ **Papp Gáspár:** <https://www.baon.hu/bacs-kiskun/kultura-bacs-kiskun/felt-hogy-a-szekbe-ragad-458445/> http://www.felegyhazi-muveszek.hu/?page_id=760
<https://www.baon.hu/bacs-kiskun/kultura-bacs-kiskun/ke-dijjal-ismertek-el-munkajukat-432446/>

¹⁹⁷ **Gerstenmajer Ferenc nagygazda, önkormányzati képviselő:** <http://www.valasztas.hu/dyn/onk14/szavossz/hu/M03/T095/tjk.html>

Település	Megye	Árverési azonosító	Terület (ha)	Összes földérték (AK)	Átlagos földérték (Ak/ha)	Nyertes ajánlat (mFt)	Átlagár		Művelési ág	Jelenlegi bérlő	Jelenlegi bérleti díj Ft/AK/év	Bérleti idő lejártá
							(mFt/ha)	(eFt/AK)				
Csávoly	Bács	064/11	3,2	73	22,9	7,25	2,279	99,8	szántó	Gerstenmajer Tamás	1.250	2032
Rém	Bács	091/1	17,5	11	0,6	5,25	0,300	159,1	legelő	Hubertné Fülesdi E. Katalin	1.250	2033
Gerstenmajer Tamás össz.			20,7	84	4,1	12,50	0,604	148,8	legelő, szántó	Gerstenmajer + Hubertné	1.250	2032-2033
77.) Agárdi Róbert (6115 Kunszállás Tanya 94.) ¹⁹⁸ – sertésenyésztő egyéni vállalkozó, az árufuvarozó Agárdi György Gábornak (1963), az Agárdi Trans Kft. tulajdonos vezetőjének azonos lakcímu, közvetlen családtagja, az állami földbérleti pályázatok egyik megyei nyertese.												
Fülöpjakab	Bács	0235/141	4,3	39	9,2	2,10	0,494	53,8	erdő, szántó	Agárdi Róbert	1.250	2033
Kiskunfőlegyháza	Bács	0406/53	3,6	81	22,6	4,30	1,202	53,2	szántó	Agárdi Róbert	1.250	2033
Kiskunfőlegyháza	Bács	0406/63	6,8	118	17,3	6,30	0,924	53,3	rét, szántó	Agárdi Róbert	1.250	2033
Kiskunfőlegyháza	Bács	0415/34	5,8	106	18,3	5,65	0,975	53,3	szántó	Agárdi Róbert	1.250	2033
Agárdi Róbert összesen			20,5	344	16,8	18,35	0,895	53,3	szán.,gyep,er.	Agárdi Róbert	1.250	2033
78.) Bóthe Béla (1967) (6524 Dávod Zombori u 19.) ¹⁹⁹ – a Dávodi Augustus 20 Zrt. igazgatósági tag, vezető tisztségviselője, továbbá a Dávodi Agrár Kft. és a Lacto-Frucht Bt. társtulajdonos vezetője, valamint Bácskai-Margittai VGT ellenőrző bizottságának tagja.												
Dávod	Bács	0235/16	6,9	211	30,5	13,50	1,953	64,1	nádas	-	-	-
Dávod	Bács	0378/18	13,6	277	20,3	17,70	1,303	64,0	szántó	-	-	-
Bóthe Béla összesen			20,5	488	23,8	31,20	1,522	64,0	szántó, nádas	-	-	-
79.) Makó István (6222 Csengőd Tánácsics M. u. 20.) – ismeretlen, ill. nyilvános adatbázisokból egyértelműen nem azonosítható tevékenységű nyertes árvevő.												
Csengőd	Bács	0191/24	3,9	14	3,6	1,20	0,304	83,7	szántó, legelő	-	-	-
Tabdi	Bács	0120/39	12,6	153	12,2	5,60	0,446	36,6	gyümölcsös	Lázár Zsolt	1.350	2016
Tabdi	Bács	0131/26	3,5	5	1,4	1,05	0,302	216,0	legelő	Makó István	1.250	2032
Makó István összesen			20,0	172	8,6	7,85	0,393	45,6	gyü.,szá.,leg.	Lázár Zs. + Makó I.	1.250-1.350	2016-2032

Nem mezőgazdasági foglalkozású nyertes „földművesek” (20-50 ha közötti érdekeltségek):

- Bimbó János (Szentkirály) fémáru, szerelvény és fűtési berendezés nagykereskedő – 22,0 ha
- Lugos Roland (Szeremle) napenergia-hasznosító rendszerek építésével foglalkozó, cégháló-tulajdonos építőmérnök (BME) – 25,4 ha
- dr. Pál László (Katymár) egyéni ügyvéd – 35,6 ha
- Papp Gáspár (Kiskunfőlegyháza) keramikus művész, volt húsiparos, élelmiszer kis- és nagykereskedő – 21,5 ha
- dr. Pirisi Levente (Kalocsa) jogász, büntetőbíró, járásbíró elnök, címzetes törvényszéki bíró – 28,9 ha

Ismeretlen, ill. nyilvános adatbázisokból egyértelműen nem azonosítható tevékenységű nyertes árvevők (20-50 ha közötti érdekeltségek)

- Borbély István (Solt) – 3,7 ha
- Kovács Istvánné (Solt) – 20,3 ha
- Makó István (Csengőd) – 20,0 ha
- Molnár József (Tiszaalpár) – 34,1 ha
- Orcsik Ferenc (Kalocsa) – 44,6 ha
- Pásztor Gábor (Mélykút) – 22,0 ha
- Sáringér Attila (Kecskemét) – 20,8 ha
- Stefánovics József (Katymár) – 42,4 ha
- Szöke Ferenc (Tázlár) – 23,2 ha
- Varga György (Bácsalmás) – 46,3 ha

❖ 10 - 20 ha közötti árverési nyertes érdeklők, érdekeltségek és pályázók

Település	Megye	Árverési azonosító	Terület (ha)	Összes földérték (AK)	Átlagos földérték (Ak/ha)	Nyertes ajánlat (mFt)	Átlagár		Művelési ág	Jelenlegi bérlő	Jelenlegi bérleti díj Ft/AK/év	Bérleti idő lejártá
							(mFt/ha)	(eFt/AK)				
80.) Széllné Péter Ildikó (6765 Csengele Tanya 273.) ²⁰⁰ – a Csongrád megyei állami földárveréseken is nyertes árajánlatot tevő, a tanyafejlesztési programban is támogatott Csongrád megyei tanács gazdálkodó.												
Pálmónostora	Bács	0238/10	15,1	59	3,9	11,20	0,744	189,3	legelő	-	-	-
Pálmónostora	Bács	0255/70	4,3	38	8,7	1,95	0,452	51,9	legelő, szántó	-	-	-
Széllné Péter Ildikó összesen			19,4	97	5,0	13,15	0,678	135,6	legelő, szántó	-	-	-
81.) Ábrahám-Fűrűs András (1940) (6120 Kiskunmajsa Iparhegyi u. 18.) ²⁰¹ – a polgármester, ifj Ábrahám-Fűrűs András agrárnagyvállalkozó, üzlettárs édesapja, az öldségtermesztő/kereskedelmi Primorfrucht Kft. és az építőipari/karbantartó G.P.S. - Bau Kft. társtulajdonos vezetője, valamint a Simonka György (FIDESZ) érdekeltségébe tartozó, felszámolás alatt lévő Paprikakert Tész Kft. társtulajdonosa, az állami földbérleti pályázatok egyik megyei nyertese.												
Csolyospálos	Bács	064/32	6,1	57	9,3	4,00	0,658	70,4	rét, szántó	Ábrahám-Fűrűs András	1.250	2032

<http://www.valasztas.hu/dyn/ov10/outroot/onktjk1/03/tjk03095.htm> http://www.valasztas.hu/onkval2006/hu/10/10_0.html

http://remhu.web-server.hu/?page_id=79 <https://forum.index.hu/Article/showArticle?la=36838043&t=9110793>

<http://www.greenfo.hu/uploads/dokumentumtar/agrar-kornyeztgazdalkodasi-program-nyerteseinek-listaja.pdf>

¹⁹⁸ **Agárdi Róbert:** <https://www.facebook.com/search/?q=A%3%A1rdi%20R%3%B3bert%20Kunsz%3%A1I%3%A1I&searchtype=people>

<http://www.petofifaluhaz.hu/altalanos/kunszallas-kozseg-onkormanyzata--elozenes-jotekonysagi-tancmulatsagot-rendez>

<http://www.istallohutes.hu/index.php?id=10> http://bkmkh.hu/uploads/Kiskunfőlegyháza/hirdetmeny/187_2018_HIRDETMEY.pdf

<https://www.nemzeticegtar.hu/agardi-trans-kft-c0309126966.html> http://kielegyenafold.hu/angyan_jelentesek.php

¹⁹⁹ **Bóthe Béla:** <https://www.opten.hu/cegtar/cegbizonvitvany/0310100307> <https://www.nemzeticegtar.hu/davodi-agrar-kft-c0309129220.html>

<https://www.ceginformacio.hu/cr9310994886> <http://www.vizitarsulatbaja.hu/>

²⁰⁰ **Széllné Péter Ildikó:** http://www.kielegyenafold.hu/userfiles/file/2018/0624/foldarveresek_Csongrad_zaro.pdf

http://www.kormanyhivatal.hu/download/a/ff/d2000/Csongrad_Szeed_Vasas_Szent_Peter_u_9_20160519-20160605.pdf

http://www.kormany.hu/download/7/0e/d0000/2016_nyertesek_listaja.pdf

²⁰¹ **Ábrahám-Fűrűs András:** <http://vitaminszalon.hu/termelo/profil/abraham-furus-andras-kiskunmajsa> http://kielegyenafold.hu/angyan_jelentesek.php

<https://www.nemzeticegtar.hu/primorfrucht-kft-c0109075852.html> <https://www.nemzeticegtar.hu/gps-bau-kft-c0309107666.html> <http://furafof.hu/news.php>

<https://onkormanyzati.tv/kepviselok/kiskunmajsa/abraham-furus-andras> <http://www.valasztas.hu/dyn/onk14/szavossz/hu/M03/T067/tjk.html>

<http://www.kamra-tura.hu/2017/site/gazda/id/197>

Település	Megye	Árverési azonosító	Terület (ha)	Összes földterület (AK)	Átlagos földterület (Ak/ha)	Nyertes ajánlat (mFt)	Átlagár		Művelési ág	Jelenlegi bérlő	Jelenlegi bérlési díj Ft/AK/év	Bérlési idő lejárt
							(mFt/ha)	(eFt/AK)				
Csolyospálos	Bács	064/33	4,8	66	13,7	4,60	0,958	69,8	szántó, rét	Ábrahám-Fúrús András	1.250	2032
Kiskunmajsa	Bács	0453/126	4,6	16	3,5	1,40	0,301	86,0	szántó	Ábrahám-Fúrús András	1.250	2032
Kiskunmajsa	Bács	0457/93	3,7	10	2,7	1,10	0,296	108,7	legelő, szántó	-	-	-
Ábrahám-Fúrús A. összesen			19,2	149	7,8	11,10	0,578	74,5	szántó, gyp	Ábrahám-Fúrús András	1.250	2032
82.) Tóth Gábor (1976) (6070 Izsák Kossuth u. 56.)²⁰² – borász, a pezsög-, bor- és üdítőital-gyártó <u>Royalsekt Zrt.</u> főborásza, azonos lakcímű orvos feleségével, <u>dr. Kovács Nórával (1977)</u> közös családi cégük, a járóbetegellátó <u>Opifer Medical Kft.</u> társtulajdonos ügyvezetője.												
Izsák	Bács	0103/21	6,1	13	2,1	1,85	0,304	144,8	legelő	Hubert János	1.250	2033
Izsák	Bács	063/47	7,9	31	3,9	2,35	0,299	76,7	szántó, legelő	Hubert János	1.250	2033
Izsák	Bács	071/28	5,0	53	10,5	3,70	0,740	70,4	szántó, legelő	-	-	-
Tóth Gábor összesen			19,0	97	5,1	7,90	0,416	81,4	legelő, szántó	Hubert János	1.250	2033
83.) Piller Roland (1974) (árverzési cím: 6430 Bácsalmás Posta u. 29., jelenlegi lakcím: Szabadság utca 1.)²⁰³ – iparszerű gazdálkodást folytató nagygazda, testvérével, <u>Piller Lászlóval (1976)</u> közös családi cégük, jelenlegi lakcímével azonos székhelyű, növénytermesztési szolgáltatás főtevékenységű <u>Piller Farm Kft.</u> társtulajdonosa, az állami földbérleti pályázatok egyik megyei nyertese.												
Bácsalmás	Bács	06/24	4,2	117	27,8	5,65	1,346	48,4	szántó	Piller Roland	1.250	2033
Bácsalmás	Bács	0122/23	3,4	144	42,1	7,00	2,040	48,5	szántó	Piller Roland	1.250	2035
Kunbaja	Bács	0196/44	3,8	114	30,1	5,45	1,441	47,8	szántó	Piller Roland	1.250	2033
Kunbaja	Bács	0196/79	7,5	228	30,5	10,85	1,450	47,5	szántó	Horváth János József	1.250	2036
Piller Roland összesen			18,9	603	31,9	28,95	1,532	48,0	szántó	Piller Roland + Horváth J. J.	1.250	2033-2036
84.) Alic Zurijet (6422 Tompa Szentháromság tér 21/A.) – ismeretlen, ill. nyilvános adatbázisokból egyértelműen nem azonosítható tevékenységű nyertes árverező.												
Tompa	Bács	0286/5	10,8	266	24,7	13,60	1,261	51,1	szántó	Varga Zoltán	1.250	2033
Tompa	Bács	0415/46	8,0	275	34,5	14,25	1,786	51,8	szántó	Molnár Tibor	1.250	2035
Alic Zurijet összesen			18,8	541	28,8	27,85	1,481	51,5	szántó	Molnár Tibor + Varga Zoltán	1.250	2033-2035
85.) Palásti Tibor (1980) (6100 Kiskunfélegyháza Kossuth L. u. 21-23. fszt. 2.)²⁰⁴ – pénzügyes közigazdász, gazdasági tanácsadó, ingatlanügynök, kereskedő, a Budapest székhelyű gazdasági szolgáltató <u>APT Hungaria Kft.</u> továbbá a Kiskunfélegyháza székhelyű üzletviteli/vezetési tanácsadó <u>Alap és Alap Bt.</u>, valamint élelmiszer kiskereskedő <u>Kapualj Kft.</u> társtulajdonos vezetője, emelet a dohánykoncessziós <u>Alap Trafik Bt.</u>, az ingatlanforgalmazó <u>Abellinvest Kft.</u>, a gépjárműalkatrész-kereskedő <u>Gumieladas.hu Kft.</u>, és a számviteli, könyvvizsgálói, adószakértői főtevékenységű <u>Na-Pal Bt.</u> társtulajdonosa.												
Kiskunfélegyháza	Bács	0263/8	6,9	137	19,7	8,45	1,216	61,8	legelő, szántó	-	-	-
Kiskunfélegyháza	Bács	0308/29	3,0	53	17,4	2,90	0,955	54,9	szántó	Nt-Agro Kft.	1.250	2032
Kiskunfélegyháza	Bács	047/27	4,4	88	20,1	4,55	1,042	51,9	legelő, szántó	Buzsik Ferenc	1.250	2032
Kiskunfélegyháza	Bács	052/18	4,1	70	17,2	3,65	0,893	52,0	rét, legelő	-	-	-
Palásti Tibor összesen			18,4	348	18,9	19,55	1,063	56,2	gyp, szántó	Nt-Agro Kft. + Buzsik Ferenc	1.250	2032
86.) Szerletics Tamás (1983) (6513 Dunafalva Hunyadi u. 41.)²⁰⁵ – fizikai közérzet javító szolgáltatást nyújtó és kereskedő főprofilú cégek, a <u>Sunny Sconto Kft.</u> és a <u>Vitagrande Kft.</u> tulajdonos vezetője.												
Csátalja	Bács	0243	3,3	66	19,9	5,55	1,677	84,1	szántó	Csátaljai Mg-i Szövetkezet	1.250	2015
Gara	Bács	064/65	7,6	149	19,6	12,10	1,588	81,0	legelő, szántó	-	-	-
Nagybaracska	Bács	0189/65	7,3	194	26,7	25,95	3,579	133,9	szántó	Sirokpuszta Kft.	1.250	2015
Szerletics Tamás összesen			18,2	409	22,5	43,60	2,396	106,6	szántó, legelő	Csátaljai Szöv. + Sirokp. Kft.	1.250	2015
87.) Nagy Magdolna (6136 Harkakötöny Kötönyi u. 3.)²⁰⁶ – nyertes árverező gazdálkodó.												
Csolyospálos	Bács	027/43	3,5	33	9,2	2,30	0,652	70,5	szántó, rét	Fülöp Róbert	1.250	2033
Csolyospálos	Bács	027/79	3,7	52	14,0	3,65	0,988	70,4	rét, szántó	Rádóczi Tibor	1.250	2035
Csolyospálos	Bács	040/127	4,7	23	4,9	1,60	0,342	69,8	legelő	-	-	-
Csolyospálos	Bács	083/39	6,2	41	6,7	2,90	0,471	70,6	szántó, rét	Fülöp Róbert	1.250	2033
Nagy Magdolna összesen			18,1	149	8,2	10,45	0,577	70,1	szántó, gyp	Fülöp Róbert + Rádóczi Tibor	1.250	2033-2035
88.) Pálfi Gábor Mihály (1954) (6430 Bácsalmás Backnang u. 2.)²⁰⁷ – több mint két tucat cégben érdekelt nagyvállalkozó, a privatizált Bácsalmási Állami Gazdaság jogutódja, a Pálfi család tulajdonában lévő és a megvásárolt területet bérlő <u>Bácsalmási Agráripari Zrt.</u> társtulajdonosa, volt vezérigazgatója, neve és lakcíme a Seyshelles szigeteken bejegyzett cégével azon a „<u>Panama-iratok</u>” néven elhíresült offshore-listán is szerepel, amely 186 magyar nevet is tartalmaz.												
Bácsalmás	Bács	0138/10	3,1	94	30,4	5,00	1,609	52,9	szántó	Bácsalmási Agráripari Zrt.	913	2029
Bácsalmás	Bács	0564/2	6,0	84	13,9	4,10	0,678	48,8	legelő	Bácsalmási Agráripari Zrt.	913	2029
Bácsalmás	Bács	0584/1	4,5	157	34,8	7,60	1,682	48,3	szántó	Bácsalmási Agráripari Zrt.	913	2029
Bácsalmás	Bács	0589/4	4,2	115	27,8	5,45	1,312	47,2	legelő	Bácsalmási Agráripari Zrt.	913	2029
Pálfi Gábor Mihály összesen			17,8	450	25,3	22,15	1,244	49,2	legelő, szántó	Bácsalmási Agráripari Zrt.	913	2029
89.) Bányai Áron (1996) (6440 Jánoshalma Molnár János u. 8.)²⁰⁸ – a kertész üzememlék, gyümölcsstermesztéssel is foglalkozó, 2006 óta FIDESZ-es országgyűlési képviselőnek, a megyei közgyűlés volt FIDESZ-es elnökének (2006-2014), <u>Bányai Gábornak (1969)</u> kertészmérnök egyetemi hallgató, vele azonos lakcímű fia.												
Borota	Bács	048/32	17,7	276	15,6	22,05	1,245	79,9	legelő, szántó	-	-	-
Bányai Áron összesen			17,7	276	15,6	22,05	1,245	79,9	legelő, szántó	-	-	-
90.) Asztalosné Szombati Magdolna (1954) (6090 Kunszentmiklós Kis u. 5.)²⁰⁹ – könyvvizsgáló, adószakértő, pénzügyi tanácsadó, azonos lakcímű férjével, <u>Asztalos Jánossal (1955)</u> és lányával, <u>Asztalos Szandra Vivien</u> (1990) közös cégük, az <u>Asztalosné és Társa Kft.</u> társtulajdonos vezetője, a végelszámolás alatt lévő <u>Kiskunsági Agrár-környezetgazdálkodási Kft.</u> volt végelszámoló társtulajdonosa.												

²⁰² **Tóth Gábor:** <https://www.nemzeticegter.hu/opifer-medical-kft-c0309128990.html> <http://alfoldiregiomagazin.hu/2012/01/izsakot-ismet-a-magyar-pezsoggyartas-fellegvarava-szeretnek-tenni-az-ungor-fiverek/> <http://adrenalinenergiaial.hu/tartalom/elerhetosegeink/>

²⁰³ **Piller Roland:** <https://agraragazat.hu/hir/kihivas-vezere-es-mindig-elorefele-kell-menni> <https://www.nemzeticegter.hu/piller-farm-kft-c0309119066.html> <https://www.youtube.com/watch?v=V1HCvJZWCO0> <https://www.youtube.com/watch?v=krYwrvb3Hfo> http://www.kielegyenafold.hu/documents/2014/VI_jelentes_a_foldrol.pdf

²⁰⁴ **Palásti Tibor:** <https://www.facebook.com/tibor.palasti.1> <https://www.nemzeticegter.hu/alap-es-alap-bt-c0306115758.html> <https://www.nemzeticegter.hu/apt-hungaria-kft-c0109723789.html> <https://www.nemzeticegter.hu/kapualj-kft-c0309106262.html>

²⁰⁵ **Szerletics Tamás:** <https://www.nemzeticegter.hu/vitagrande-kft-c0309126842.html> <https://www.nemzeticegter.hu/sunny-sconto-kft-c1909518254.html>

²⁰⁶ **Nagy Magdolna:** https://www.agroinform.hu/aprohirdetes_adatlap/gep/rakodogep-es-epitoipari-gepek/targonca-elado/h_6498310 http://www.agroinform.hu/aprohirdetes_adatlap/gep/tractor-45-le-felett/foton-tb/h_6788553

²⁰⁷ **Pálfi Gábor Mihály:** <http://www.bacsagrip.hu/rolunk.htm> https://www.emis.com/php/company-profile/HU/Bacsalmasi_Agraripari_Zrt_hu_2441828.html http://www.bacsalmasiapok.hu/dl/Bacsalmasi_Gazdasag.pdf <http://www.amidonk.hu/elemzes/ki-a-186-magyar-kotodesu-nev-a-panama-iratok-listajan/> <https://offshoreleaks.icij.org/nodes/12164283>

²⁰⁸ **Bányai Áron:** <https://www.baon.hu/bacs-kiskun/kozelet-bacs-kiskun/ki-es-mibol-fizeti-a-20-millios-vetelarat-659171/> <http://www.blikk.hu/aktualis/politika/fideszes-kepviselo-gyereke-is-nyert-allami-foldet/3441bhj>

Település	Megye	Árverési azonosító	Terület (ha)	Összes földérték (AK)	Átlagos földérték (Ak/ha)	Nyertes ajánlat (mFt)	Átlagár		Művelési ág	Jelenlegi bérlő	Jelenlegi bérlési díj Ft/AK/év	Bérlési idő lejárt
							(mFt/ha)	(eFt/AK)				
Kunszentmiklós	Bács	0196/15	17,5	234	13,4	35,65	2,035	152,3	szántó	Kungabona Mezőgazd. Kft.	1.250	2015
Asztalosné Szombati M. össz.			17,5	234	13,4	35,65	2,035	152,3	szántó	Kungabona Mezőgazd. Kft.	1.250	2015
91.) Finta Ákos (1991) (6523 Csátalja Damjanich u. 71.) ²¹⁰ – a bajai székhelyű, mezőgazdasági termelő, kereskedelmi és szolgáltató Pannon Kft. csátaljai telephelyének munkatársa.												
Dávod	Bács	0310	5,1	135	26,3	8,70	1,690	64,2	legelő, szántó	-	-	-
Dávod	Bács	069/8	12,4	251	20,3	16,55	1,340	66,0	szántó	-	-	-
Finta Ákos összesen			17,5	386	22,1	25,25	1,443	65,4	szántó, legelő	-	-	-
92.) Reusz István (6525 Hercegszántó Zrinyi u.2/b.) ²¹¹ – családi gazdálkodó, fogathajtó, volt önkormányzati képviselő (2002-2010 - független), majd önkormányzati képviselő-jelölt (2014 - FIDESZ).												
Hercegszántó	Bács	0499/13	17,1	218	12,8	14,30	0,839	65,5	legelő, szántó	Aladicsné Simon Rita	1.250	2035
Reusz István összesen			17,1	218	12,8	14,30	0,839	65,5	legelő, szántó	Aladicsné Simon Rita	1.250	2035
93.) Misándi Sándor (6414 Pirtó Csősztelekdűlő tanya 96.) ²¹² – a Fejértló Vadásztársaság vadőre, a Pirtói Compó Horgászegyesület tagja, tőgazda.												
Pirtó	Bács	074/21	6,4	48	7,6	3,85	0,606	79,7	rét	Misándi Sándor	1.250	2017
Pirtó	Bács	077/30	10,6	33	3,1	3,20	0,301	97,2	szántó	Misándi Sándor	1.250	2017
Misándi Sándor összesen			17,0	81	4,8	7,05	0,415	87,0	szántó, rét	Misándi Sándor	1.250	2017
94.) dr. Kövesdi Ferenc Miklós (1948) (6000 Kecskemét Tatay A. u.1/A.) ²¹³ – műszaki mérnök, közgazdász, volt kispárti politikus, országgyűlési képviselő-jelölt (1998-FKGP), családi cégeik, az ingatlanforgalmazó/kezelő Best Invest Project Hungaria Kft. és a K-Empire Kft. volt-, továbbá a K-Dynasty Kft. jelenlegi társtulajdonos vezetője, valamint a vagyonértékelő, ingatlan bérbeadó/üzemeltető, építő, gépgyártó és kereskedő Perfect Value Kft. társtulajdonosa, a kecskeméti Mercedes-beruházás telekügyletén milliárdos nyereségre szert tett vállalkozó.												
Kecskemét	Bács	0798/9	16,6	507	30,5	50,75	3,049	100,0	szántó	Karádi Tamás	1.250	2032
dr. Kövesdi F. M. összesen			16,6	507	30,5	50,75	3,049	100,0	szántó	Karádi Tamás	1.250	2032
95.) Vancsaiék (6078 Jakabszállás III. körzet Tanya 82.) ²¹⁴ – férj és feleség, ökolgazda család azonos lakcímű tagjai.												
<ul style="list-style-type: none"> Vancsai Ferenc – a férj, szarvasmarha tenyésztő, egyéni vállalkozó ökolgazda, a Leader programban támogatott, NAK képzőhely Vancsai Tanya Ökofarm vezetője, mezőgazdasági gépész, állattenyésztési és állategészségügyi technikus, a Biokontroll Hungaria Nonprofit Kft. ellenőre, az Alba Eszok Szociális Szövetkezet FB tagja. 												
Bugacpusztaháza	Bács	0525/40	6,6	32	4,9	1,70	0,258	52,6	legelő	-	-	-
Orgovány	Bács	0352/27	5,2	7	1,4	0,50	0,097	70,7	legelő, erdő	-	-	-
Vancsai Ferenc összesen			11,8	39	3,3	2,20	0,186	56,4	legelő, erdő	-	-	-
<ul style="list-style-type: none"> Vancsai Ferencné – a feleség, ökolgazda, a Leader programban támogatott, NAK képzőhely Vancsai Tanya Ökofarm társtulajdonosa. 												
Jakabszállás	Bács	015/48	4,5	45	9,9	4,45	0,990	99,6	legelő, szántó	Vancsai Ferencné	1.250	2035
Vancsai Ferencné összesen			4,5	45	9,9	4,45	0,990	99,6	legelő, szántó	Vancsai Ferencné	1.250	2035
Vancsaiék összesen			16,3	84	5,2	6,65	0,408	79,2	leg.,szán.,erdő	Vancsai Ferencné	1.250	2035
96.) Veres Szilárd (1974) (6223 Soltsszentimre Szentimre u. 48.) ²¹⁵ – a Nemzeti Agrár-környezetgazdálkodási Programban résztvevő, támogatott családi gazdálkodó, hosszútávú/ultramaron-futó.												
Soltsszentimre	Bács	0159	11,3	136	12,0	13,00	1,153	95,9	legelő, szántó	Szekeres András Antal	1.250	2035
Soltsszentimre	Bács	0213/4	5,0	33	6,6	1,70	0,338	51,2	szántó	Szlama Márton	1.250	2035
Veres Szilárd összesen			16,3	169	10,4	14,70	0,902	87,0	szántó, legelő	Szekeres A. A. + Szlama M.	1.250	2035
97.) dr. Szöllősi Attila (1954) (6500 Baja Mező u. 5.) ²¹⁶ – könyvelő, könyvvizsgáló, adótanácsadó, a számviteli, könyvvizsgálói, adószakértői főtévékenységű K + Sz Vitalitás Kft. társtulajdonos vezetője, közel ötven cég hivatalos könyvvizsgálója.												
Nemesnadudvar	Bács	094	16,1	481	29,9	40,05	2,486	83,3	szántó	-	-	-
dr. Szöllősi Attila összesen			16,1	481	29,9	40,05	2,486	83,3	szántó	-	-	-
98.) Vándor Tibor (1981) (6440 Jánoshalma Orczy u. 113.) ²¹⁷ – családi gazdálkodó, Vándorné Rozsnyai Franciskának (1952) és Vándor Tibor Zoltánnak (1951), a sertésenyésztés főtévékenységű Ván-Rozs Kft. valamint a sertésenyésztő és hízaló Kéleshús Kft. volt társtulajdonos vezetőjének azonos lakcímű, 200 ha-on gazdálkodó, precíziós, iparszerű növénytermesztő és aratási szolgáltató fia.												
Tompa	Bács	0403	6,3	193	30,6	9,95	1,580	51,6	szántó	-	-	-
Tompa	Bács	0374/2	8,5	178	20,8	9,20	1,077	51,8	szántó	-	-	-
Vándor Tibor összesen			14,8	371	25,1	19,15	1,294	51,7	szántó	-	-	-
99.) Garai Péter József (1980) (6090 Kunszentmiklós Széchenyi F. u. 58.) – egyéni gazdálkodó, a Prof-Agro Kft. társtulajdonosa.												
Kunszentmiklós	Bács	0110/11	3,3	22	6,6	1,30	0,389	59,1	szántó	Garai Péter József	1.250	2032

²⁰⁹ **Asztalosné Szombati Magdolna** könyvvizsgáló: <https://www.mkvk.hu/tag?id=7234> <https://www.nemzeticegter.hu/asztalosne-es-tarsa-kft-c0309109981.html> <https://net.iojtar.hu/jogszabaly?docid=A10K0643.NGM&getdoc=1> <https://www.opten.hu/cegtar/kapcsolati-halo/0309126423>

²¹⁰ **Finta Ákos**: <https://hu.linkedin.com/in/finta-%C3%A1kos-649b5a153> <http://www.pannonkft.hu/>

²¹¹ **Reusz István**: <file:///C:/Users/Apu/Downloads/Andr%C3%A1si%20-%20Reusz.pdf>

<http://www.hercegszanto.hu/> <http://www.valasztas.hu/dyn/onk14/szavossz/hu/M03/T049/tjk.html> <http://www.valasztas.hu/54> https://www.agroinform.hu/aprohirdetes_adatlap/gep/szalastakarmany-betakaritas-gepei/john-deere-300-cb-kisbalazo/h_6770962 <http://nevezes.fogatsport.hu/vsetup/fogat/kiiras.php?fverseny=2365&ev=2017> <https://www.youtube.com/watch?v=hkpgXo6fRes>

²¹² **Misándi Sándor**: <https://www.facebook.com/sandor.misandi> <https://www.kunfeherto.hu/sport/vadasztarsasag/> <http://www.pirto.hu/index.php?menu=18> <https://adjukossze.hu/obh/szervezet/pirto-compo-horgaszegyesulet-89752>

²¹³ **dr. Kövesdi Ferenc Miklós**: <https://www.opten.hu/cegtar/szemelyes-kapcsolati-halo/64730> <https://www.nemzeticegter.hu/k-dynasty-kft-c0309117798.html> <https://www.nemzeticegter.hu/perfect-value-kft-c0309117974.html> <https://www.ceginformacio.hu/cr9310766306> <https://www.ceginformacio.hu/cr9316636247> <http://www.valasztas.hu/ve/j51/j51-iwps6xTMYTXHoiwOmScPkJtimO.htm> <http://www.valasztas.hu/ujweb/index.htm> https://index.hu/gazdasag/magyar/2009/09/03/uj_tocsik-ugvet_emlegetnek_kecskemeten/ https://magyararancs.hu/publicisztika/ottalalatos_a_csak_annak_lehet_aki_lottozik_-_a_kecskemeti_mercedes-telek_koruli_mubotranryrol-72366 https://www.delmagyar.hu/kecskemet/mercedes-gyar_milliardos_trukkok_a_kulisszak_mogott/2113474/ https://hvg.hu/gazdasag/20100202_mercedes_gyar_per_foldtulajdonosok_itelet

²¹⁴ **Vancsaiék**: <http://www.nak.hu/tair> <http://www.kamra-tura.hu/2017/site/gazda/id/25> http://dunamellekleader.hu/hun/s_news/i_2/i_208 <https://www.biokontroll.hu/biokontroll/rolunk/munkatarsaink/> <https://www.opten.hu/cegtar/cegbizonyitvany/0397065713> <https://www.opten.hu/cegtar/cegbizonyitvany/0702001571>

²¹⁵ **Veres Szilárd**: <http://vira.hu/soltsszentimre/2017/10/20/soltsszentimrei-hos-spartathlonon/> <https://statistik.d-u-v.org/getresultperson.php?runner=433915> <http://tefe.hu/hhtt/node/20> <http://www.revber.hu/pusztafutas/nevlista-28k.pdf> <http://www.greenfo.hu/uploads/dokumentumtar/agrar-kornyezetgazdalkodasi-program-nyerteseinek-listaja.pdf>

²¹⁶ **dr. Szöllősi Attila**: <https://www.mkvk.hu/tag?id=1558> <https://www.nemzeticegter.hu/ksz-vitalitas-kft-c0309105730.html> <https://www.nyvtatartas24.hu/uzlet/Baja-dr.%2520Sz%25C3%25B611%25C5%2591si%2520Attila%2520k%25C3%25B6nvel%25C5%2591-277548N.html>

²¹⁷ **Vándor Tibor**: <https://agraragazat.hu/hir/jovo-precizio-es-talajkimelo-technikake> <https://aranyoldalok.hu/mezogazdasag/noevenytermesztes/vandor-tibor.htm>

Település	Megye	Árverési azonosító	Terület (ha)	Összes földterület (AK)	Átlagos földterület (Ak/ha)	Nyertes ajánlat (mFt)	Átlagár		Művelési ág	Jelenlegi bérlő	Jelenlegi bérlési díj Ft/AK/év	Bérlési idő lejárta
							(mFt/ha)	(eFt/AK)				
Kunszentmiklós	Bács	0118/16	6,3	30	4,7	3,05	0,483	102,0	szántó	Kungabona Kft.	1.250	2015
Kunszentmiklós	Bács	0211/27	5,0	54	10,8	9,20	1,833	169,7	legelő, szántó	-	-	-
Garai P. J. összesen			14,6	106	7,3	13,55	0,928	127,8	szántó, legelő	Kungabona Kft. + Garai P. J.	1.250	2015-2032
100.) Kenyeres Tibor (1967) (6347 Érsekcsanád Dózsa Gy. u. 42.)²¹⁸ – közúti árufuvarozó és szállítmányozó, családi cégük, a lakcímükkel megegyező székhelyű Kenyeres Trans Kft. társtulajdonos vezetője.												
Érsekcsanád	Bács	0290/25	14,5	210	14,5	13,70	0,946	65,3	legelő, szántó	-	-	-
Kenyeres Tibor összesen			14,5	210	14,5	13,70	0,946	65,3	legelő, szántó	-	-	-
101.) Németh György (1981) (6221 Akasztó Bem u. 3.)²¹⁹ – 400-as állománnyal rendelkező Charolais-tenyésztő nagygazda, családi cégük, a 2000-ben alapított Charolais-Farm Bt., majd a2003-ban alakult jogutód Charolais-Farm Kft. alapító társtulajdonos vezetője, a Magyar Charolais Tenyésztők Egyesületének elnökségi tagja.												
Akasztó	Bács	0137/43	3,6	16	4,5	1,25	0,349	78,5	rét, szántó	Megyesné Szabó Mónika	1.250	2033
Akasztó	Bács	0137/58	6,1	41	6,6	3,25	0,529	80,1	szántó	Megyesné Szabó Mónika	1.250	2033
Akasztó	Bács	0152/12	4,5	48	10,7	3,95	0,881	82,3	szántó	Bús Ferencné	1.250	2032
Németh György összesen			14,2	105	7,4	8,45	0,595	80,5	szántó, rét	Búsné + Megyesné Szabó M.	1.250	2032-2033
102.) Szalczér Bálint Gergely (1984) (6344 Hajós Tánics u. 2/D.)²²⁰ – természetvédelmi mérnök, a fa-, építőanyag- és szaniterárú-nagykereskedelmi Fanergetik Kft. társtulajdonos ügyvezetője és édesapjával, Szalczér Antallal (1953) együtt a Silvicola Erdészeti Kft. ügyvezetője, az állami földbérlési pályázatok egyik megyei nyertese.												
Hajós	Bács	053/13	4,0	70	17,4	4,25	1,062	61,1	szántó	Szalczér Bálint Gergely	1.250	2033
Hajós	Bács	053/18	4,0	25	6,3	1,55	0,388	61,5	legelő	Szalczér Bálint Gergely	1.250	2033
Hajós	Bács	053/8	6,0	104	17,3	6,35	1,058	61,0	szántó	Szalczér Bálint Gergely	1.250	2033
Szalczér B. G. összesen			14,0	199	14,2	12,15	0,868	61,1	szántó, legelő	Szalczér Bálint Gergely	1.250	2033
103.) Vida Sándor (6430 Bácsalmás Kossuth L. u. 50.) – ismeretlen, ill. nyilvános adatbázisokból egyértelműen nem azonosítható tevékenységű nyertes árvetelő.												
Bácsalmás	Bács	0324/10	3,1	76	24,9	3,70	1,205	48,5	szántó	-	-	-
Bácsborsód	Bács	0265/21	3,5	98	28,5	6,30	1,825	64,1	szántó	-	-	-
Bácsszőlős	Bács	069/8	3,4	95	27,8	4,60	1,348	48,5	szántó	-	-	-
Mátételke	Bács	054/40	3,6	54	15,0	2,70	0,748	50,0	legelő, szántó	-	-	-
Vida Sándor összesen			13,6	323	23,8	17,30	1,272	53,6	szántó, legelő	-	-	-
104.) dr. Sassiné Riffer Zsuzsanna (1986) (6098 Tass Kongó Dülö 4.)²²¹ – szakfordító, szinkrontolmács, európai uniós konferenciatolmács, (nyelvek: magyar, angol, francia, szakterületek: politika, általános jog, gazdaság, mezőgazdaság, energetika)												
Tass	Bács	0370/31	6,9	37	5,3	5,50	0,792	149,4	szántó, legelő	-	-	-
Tass	Bács	046/30	6,2	76	12,2	3,65	0,585	48,1	legelő, szántó	dr. Sassiné Riffer Zsuzsanna	1.250	2033
dr. Sassiné Riffer Zs. összesen			13,1	113	8,6	9,15	0,698	81,0	szántó, legelő	dr. Sassiné Riffer Zsuzsanna	1.250	2033
105.) Spanyol József Tibor (1957) (6090 Kunszentmiklós Sugár u. 11.) – juhtenyésztő, az állattenyésztő és feldolgozó Óko-Juh Kft. volt társtulajdonosa.												
Kunadacs	Bács	048/1	6,1	26	4,3	1,85	0,303	71,2	legelő, szántó	-	-	-
Kunbaracs	Bács	0353/59	7,0	29	4,2	2,15	0,307	72,9	erdő	-	-	-
Spanyol J. T. összesen			13,1	55	4,2	4,00	0,305	72,7	er., leg., szá.	-	-	-
106.) Gál György (1956) (6235 Bócsa III. körzet Tanya 1.)²²² – kereskedő, azonos lakcímű fiával, Gál Györggyel (1983) közös családi cégük, a mezőgazdasági gép- és gépjármű forgalmazó Gál Mobil Kft. társtulajdonos vezetője, továbbá az ingatlanforgalmazó és kezelő Gál House Kft. tulajdonos vezetője.												
Bugac	Bács	095/34	3,3	23	6,9	1,15	0,350	50,8	szántó	-	-	-
Jakabszállás	Bács	078/77	9,6	42	4,3	4,15	0,432	99,7	legelő, szántó	-	-	-
Gál György összesen			12,9	65	5,0	5,30	0,411	81,5	szántó, legelő	-	-	-
107.) Tóth Kornél (1977) (6448 Csávoly Kossuth L.u.18.)²²³ – gazdálkodó, családi cégük, az italszolgáltató Icee Bt. volt kültagja és a Bajai Olajos Növények Terméksoport Kft. társtulajdonosa.												
Csávoly	Bács	0252/118	12,9	227	17,5	22,70	1,754	100,0	legelő, szántó	-	-	-
Tóth Kornél összesen			12,9	227	17,5	22,70	1,754	100,0	legelő, szántó	-	-	-
108.) Habesz Kft. (6344 Hajós, Kossuth Lajos utca 37.)²²⁴ – a növénytermesztési szolgáltató továbbá mezőgazdasági termény és vegyi áru nagykereskedelmi cég társtulajdonosai.												
• Gruber Károly (1969) (6344 Hajós Kossuth u. 26.) – gazdálkodó, a növénytermesztési szolgáltató továbbá mezőgazdasági termény és vegyi áru nagykereskedelmi Habesz Kft. valamint a szántóföldi növénytermesztő, mezőgazdasági szolgáltató és termény-nagykereskedő Hajósi Szárító és Magtár Kft. társtulajdonosa.												
Hajós	Bács	0166/86	3,6	65	18,0	3,90	1,085	60,2	szántó	-	-	-
Gruber Károly összesen			3,6	65	18,0	3,90	1,085	60,2	szántó	-	-	-
• Weij Anton Mihajlovics (1989) (6344 Hajós Kút tér 1.)²²⁵ – a növénytermesztési szolgáltató továbbá mezőgazdasági termény és vegyi áru nagykereskedelmi Habesz Kft. társtulajdonosa, továbbá a holland rokonságuk által alapított cégek, a magyar fűszerpaprikára épített ételízesítő gyártó B.W.A. Kft. és a növénytermesztő és mezőgazdasági terménykereskedő Zoba Kft. társtulajdonos vezetője.												
Hajós	Bács	0110/9	6,0	142	23,7	9,25	1,538	65,0	szántó	Pozsonyi Péter	1.250	2033

²¹⁸ **Kenyeres Tibor:** <https://www.nemzeticegtar.hu/kenyeres-trans-kft-c0309113384.html>

²¹⁹ **Németh György:** <http://www.charolais.hu/ujweb/index.php/hu/egyesulet/56-tisztujitas-2016/576-ifj-nemeth-gyorgy>
<https://www.nemzeticegtar.hu/charolais-farm-kft-c0309110728.html> <http://www.charolais.hu/ujweb/index.php/hu/charolais-farm-kft>
<https://agraragazat.hu/cikk/akaszton-csokot-is-kapnak-tehenek>

²²⁰ **Szalczér Bálint Gergely:** <http://nti.emk.uni-sopron.hu/diploma> <https://www.nemzeticegtar.hu/fanergetik-kft-c0309120666.html>
<https://www.nemzeticegtar.hu/silvicola-erdeszeti-korlatolt-felelossegu-tarsasag-c0309100382.html>
http://www.kielegyenafold.hu/documents/2014/VI_jelentes_a_foldrol.pdf http://novtan.emk.nyme.hu/novtan/florapannonica/PDF/Vol.07/FP7_09.pdf
http://knp.nemzetipark.gov.hu/user/browser/File/HUKN20014_NATURA%202000%20ftt_2_v%3%A1ltozat_v%3%A9gl_%3%B6nk.pdf
http://media.eurofarm.hu/public/hirek/erdekesség2_111216_melleklet.pdf

²²¹ **dr. Sassiné Riffer Zsuzsanna:** <https://www.proz.com/profile/1728992> <https://www.fordit.hu/fordito/Dr-Sassine-Riffer-Zsuzsanna-2/>
https://mfte.hu/hu/profile-mfte_membership/1712 http://hu.vat-search.eu/*Z.X_DR.+Sassin%3%A9+Riffer+Zsuzsanna

²²² **Gál György:** <http://galmobil.hu/cegunkrol> <http://bocsa.hu/gal-gyorgy-ev/> <https://www.nemzeticegtar.hu/gal-house-kft-c0309118999.html>
<https://xn--bcsa-qa.cvlx.hu/ceg-info/g%3%A1l-gy%3%B6rgy-international-transport-48720.html>

²²³ **Tóth Kornél:** https://www.infobel.com/hu/hungary/toth_kornel/csavoly/HU100632205/businessdetails.aspx
<https://www.careerjet.hu/jobview/301c47b663727250d0c07fa6f59ed0b.html>
https://www.agroinform.hu/aphirdetes_adatlap/gep/vetogep-ulteto-palantazo-gep/elado-monosem-ng3-szemenkenti-vetogep/h_6543442
https://www.agroinform.hu/aphirdetes_adatlap/gep/novenyvedelmi-gep-permetezo-gep/elado-berthoud-racer-3200dpa-vontatott-szantofoldi-permetezo/h_6543438

²²⁴ **Habesz Kft.:** <https://www.nemzeticegtar.hu/habesz-kft-c0309130458.html>

²²⁵ **Weij Anton Mihajlovics:** <https://vs.hu/gazdasag/osszes/tobb-megyeben-is-kulfoldi-vasarolta-a-legtobb-foldet-0118#!s21>
<https://www.nemzeticegtar.hu/bwa-kft-c0309101901.html> <https://www.nemzeticegtar.hu/zoba-kft-c0309102533.html>

Település	Megye	Árverési azonosító	Terület (ha)	Összes földterület (AK)	Átlagos földterület (Ak/ha)	Nyertes ajánlat (mFt)	Átlagár		Művelési ág	Jelenlegi bérlő	Jelenlegi bérlési díj Ft/AK/év	Bérlési idő lejárt
							(mFt/ha)	(eFt/AK)				
Hajós	Bács	0137/5	3,2	67	20,6	4,20	1,300	63,1	legelő, szántó	-	-	-
<i>Weij Anton Mihajlovics össz.</i>			9,2	209	22,7	13,45	1,462	64,4	szántó, legelő	Pozsonyi Péter	1.250	2033
<i>Habesz Kft. társul. összesen</i>			12,8	274	21,4	17,35	1,355	63,3	szántó, legelő	Pozsonyi Péter	1.250	2033
109. Kulman István (1945-2018) (6032 Nyárlőrinc Nyár u. 20.)²²⁶ – az agrár-környezetgazdálkodási programban támogatott gazdálkodó.												
Nyárlőrinc	Bács	098/3	12,2	22	1,8	3,65	0,300	168,2	legelő, szántó	Kulman István	1.250	2035
<i>Kulman István összesen</i>			12,2	22	1,8	3,65	0,300	168,2	legelő, szántó	Kulman István	1.250	2035
110. Sziegl Ferencné (1966) (6344 Hajós Ságvári E. u. 22.)²²⁷ – a lakcímevel megegyező székhelyű Sziegl Családi Pince Borászati Kft. azonos lakcímu társulajdonosainak, Sziegl Baláznak (1988), Sziegl Boglárkának (1991) és Sziegl Péternek (1995) az édesanyja, a Hajósi Szárító és Magtár Kft. társulajdonos vezetőjének, Sziegl Ferencnek (1964) a felesége.												
Hajós	Bács	0166/94	8,4	155	18,3	9,55	1,132	61,8	rét, szántó	-	-	-
Hajós	Bács	0166/98	3,8	102	26,8	6,15	1,618	60,3	rét, szántó	-	-	-
<i>Sziegl Ferencné összesen</i>			12,2	257	21,1	15,70	1,287	61,1	rét, szántó	-	-	-
111. Horváth István (6236 Tázlár IV. Körzet tanya 78.) – ismeretlen, ill. nyilvános adatbázisokból egyértelműen nem azonosítható tevékenységű nyertes árverező.												
Tázlár	Bács	0110/45	6,2	60	9,7	2,95	0,476	48,8	legelő, szántó	Horváth István	1.250	2032
Tázlár	Bács	088/14	5,7	12	2,1	1,70	0,298	144,3	legelő	Horváth István	1.250	2032
<i>Horváth István összesen</i>			11,9	72	6,1	4,65	0,391	64,6	legelő, szántó	Horváth István	1.250	2032
112. Horváth József (6135 Csölyospálos Alsópálos tanya 495.) – ismeretlen, ill. nyilvános adatbázisokból egyértelműen nem azonosítható tevékenységű nyertes árverező.												
Csőlyospálos	Bács	0101/36	11,9	90	7,6	14,50	1,222	160,6	legelő, rét	-	-	-
<i>Horváth József összesen</i>			11,9	90	7,6	14,50	1,222	160,6	legelő, rét	-	-	-
113. Lipták János (6455 Katymár Virág utca 6.)²²⁸ – ezeröttszáz hektáros szántóföldi növénytermesztő nagygazda, mezőgazdasági nagyvállalkozó, az állami földbérleti pályázatok egyik megyei nyertese, gazdasága a NAK gyakorlati képzőhelye.												
Katymár	Bács	0338/4	11,9	207	17,4	10,35	0,867	49,9	szántó	Lipták János	1.250	2032
<i>Lipták János összesen</i>			11,9	207	17,4	10,35	0,867	49,9	szántó	Lipták János	1.250	2032
114. Varga Imre István (6032 Nyárlőrinc Árpád u. 5.)²²⁹ – 250 hektáron gazdálkodó, szántóföldi növénytermesztő egyéni vállalkozó.												
Nyárlőrinc	Bács	0126/59	7,5	188	25,1	13,75	1,837	73,1	legelő, szántó	-	-	-
Nyárlőrinc	Bács	0141/114	4,4	138	31,6	10,35	2,361	74,8	legelő, szántó	Varga Imre István	1.250	2036
<i>Varga Imre István összesen</i>			11,9	326	27,4	24,10	2,025	73,9	legelő, szántó	Varga Imre István	1.250	2036
115. Terjék Attila József (6115 Kunszállás Kölcsey u 15.) – ismeretlen, ill. nyilvános adatbázisokból egyértelműen nem azonosítható tevékenységű nyertes árverező.												
Kunszállás	Bács	031	11,8	216	18,3	17,45	1,481	81,0	legelő, szántó	-	-	-
<i>Terjék Attila József összesen</i>			11,8	216	18,3	17,45	1,481	81,0	legelő, szántó	-	-	-
116. Györi László (1954) (6066 Tiszaalpár Dózsa Gy. u 70/a.) – gazdálkodó, a Garden Tész Kft. társulajdonosa és a Gráciakert Kft. volt társulajdonos vezetője.												
Tiszaalpár	Bács	0138/9	11,7	126	10,8	6,45	0,552	51,0	szántó, legelő	-	-	-
<i>Györi László összesen</i>			11,7	126	10,8	6,45	0,552	51,0	szántó, legelő	-	-	-
117. Novák Zoltán (1980) (6066 Tiszaalpár Esze T. u. 8.)²³⁰ – feleségével, Novákné Vámos Gabriellával (1981) közös családi cégeik, az élelmiszer-, dohányáru- és iparcikk-kiskereskedelmi profilú Alpar-Fa Bt. valamint a fa-, építőanyag- és szaniteráru-nagykereskedelmi főtevékenységű Z-G Faker Kft. társulajdonos vezetője, továbbá a Nyviségi Dohány Kft. társulajdonosa, a trafik-koncessziós pályázatok egyik nyertese.												
Tiszaalpár	Bács	0108/60	4,1	34	8,3	1,75	0,428	51,3	szántó	Novák Zoltán	1.250	2032
Tiszaalpár	Bács	0128/71	4,1	117	28,5	6,20	1,512	53,1	erdő, szántó	Novák Zoltán	1.250	2032
Tiszaalpár	Bács	0158/13	3,5	68	19,6	3,60	1,030	52,6	legelő, szántó	Novák Zoltán	1.250	2033
<i>Novák Zoltán összesen</i>			11,7	219	18,7	11,55	0,987	52,7	szán., er., leg.	Novák Zoltán	1.250	2032-2033
118. Töröcsik Sándor (6060 Tiszakécske Esze T. u. 6.)²³¹ – állattartó családi gazdálkodó, östermelő, a DINPI állami földbérleti pályázatának egyik megyei nyertese.												
Tiszakécske	Bács	0420/13	5,7	66	11,6	4,85	0,855	73,7	szántó	Töröcsik Sándor	1.250	2032
Tiszakécske	Bács	0422/3	6,0	55	9,1	3,95	0,654	72,2	legelő	Töröcsik Sándor	1.250	2032
<i>Töröcsik Sándor összesen</i>			11,7	121	10,3	8,80	0,752	72,7	legelő, szántó	Töröcsik Sándor	1.250	2032
119. Farkas András (1979) (6440 Jánoshalma Bem J. u. 50.)²³² – a megvásárolt területet bérlő, pujkanevelő és –hízáló, szántóföldi növénytermesztő és takarmánygyártó Agroprodukt Kft. társulajdonos vezetője.												
Jánoshalma	Bács	0217/10	7,8	210	26,8	13,80	1,762	65,7	szántó	Agroprodukt Kft.	1.250	2016
Jánoshalma	Bács	0344/48	3,8	80	20,7	5,15	1,338	64,8	szántó	Agroprodukt Kft.	1.250	2016
<i>Farkas András összesen</i>			11,6	290	25,0	18,95	1,634	65,3	szántó	Agroprodukt Kft.	1.250	2016
120. Magony Ferenc (6100 Kiskunfélegyháza V. körzet T. 6.)²³³ – 150 hektáros földtulajdonos gazdálkodó.												
Kiskunfélegyháza	Bács	0162/23	5,6	65	11,6	3,45	0,618	53,2	legelő, szántó	Nt-Agro Kft.	1.250	2032
Kiskunfélegyháza	Bács	0167/8	6,0	65	10,8	3,50	0,579	53,6	szántó, legelő	Kecscs József	1.250	2033
<i>Magony Ferenc összesen</i>			11,6	130	11,2	6,95	0,599	53,5	szántó, legelő	Kecscs J. + Nt-Agro Kft.	1.250	2032-2033
121. Gergely Csaba Jenő (1960) (6090 Kunszentmiklós Kunbábony tanya 204.) – a Temaforog Kunszentmiklós Kft. partner cége, a használt textil- és hulladékfeldolgozó, textiláru- és műanyag csomagolóeszköz-gyártó/kereskedő profilú GMG Delta Bt.²³⁴ társulajdonos vezetője.												

²²⁶ **Kulman István:** <https://www.baon.hu/kozelet/helyi-kozelet/kecskemeti-anyakonyvi-hirek-11-1621045/>

<https://keol.hu/kecskemet-bacs/kecskemeti-anyakonyvi-hirek-201846-het> <https://vaaju.com/hungary/hu/vo/volgyi-ildiko-es-ferje-44-eve-szeretik-egymast/>
<http://www.greenfo.hu/uploads/dokumentumtar/agrar-kornyeztgazdalkodasi-program-nyertesinek-listaja.pdf>

²²⁷ **Sziegl Ferencné:** <http://www.hajosi-pincefalu.hu/sziegl-pince> <http://www.iranykalocsa.hu/hajos-kastely-pincefalu/szallas/349-sziegl-csaladi-pinceszet>
<http://www.wineshack.hu/sziegl-pince> <https://www.ceginfo.hu/ceg-adatlap/sziegl-csaladi-pince-boraszati-kft-0309125192.html>
<https://www.nemzeticegtar.hu/hajosi-szarito-es-magtár-kft-c0309109092.html>

²²⁸ **Lipták János:** <https://www.agronaplo.hu/szakfolyoirat/2015/11/pr/horsch-pronto-es-terrano-pontos-vetes-es-koltsegkimelo-talajmuveles>
<https://agraragazat.hu/cikk/helti-tapasztalatok-katymarrol> <http://www.nak.hu/tair?id=17&start=1875> http://kielegyenafold.hu/angyan_jelentesek.php

²²⁹ **Varga Imre István:** <http://homokhatsag-leader.hu/Document/Elozetes-projektadatlap/4.celkituzes.pdf> <http://www.nak.hu/tair?id=39&start=3195>

²³⁰ **Novák Zoltán:** <https://www.nemzeticegtar.hu/alpar-fa-bt-c0306114311.html> <https://www.ceginformacio.hu/cr9318783638>
<http://nemzetidohany.hu/eredmenyhirdetes/r-zs/>

²³¹ **Töröcsik Sándor:** http://kielegyenafold.hu/angyan_jelentesek.php

http://dinpi.nemzetipark.gov.hu/user/browser/File/haszonberleti%20palyazatok/Haszonberleti_palyazatok_dontesei/118.pdf
http://www.dinpi.hu/user/browser/File/haszonberleti%20palyazatok/Haszonberleti_palyazatok_dontesei/nyertes%20palyazatok/120_kitart.pdf

²³² **Farkas András:** <http://wp.agroprodukt.hu/> <https://www.nemzeticegtar.hu/agroprodukt-kft-c0309102467.html> <https://www.youtube.com/watch?v=oySP92nJ3IY>
<https://www.agronaplo.hu/szakfolyoirat/2017/07/pr/pioneer-repechibridek-a-termelok-szemével> <https://www.flickr.com/photos/camion-heur/38552582910>

²³³ **Magony Ferenc:** <http://kiskunfelegyhaza.hu/wp-content/uploads/2017/10/317.pdf>

²³⁴ **GMG Delta Bt.:** <https://www.nemzeticegtar.hu/gmg-delta-bt-c0306102644.html> <http://temaforog.hu/hu>

Település	Megye	Árverési azonosító	Terület (ha)	Összes földterület (AK)	Átlagos földterület (Ak/ha)	Nyertes ajánlat (mFt)	Átlagár		Művelési ág	Jelenlegi bérlő	Jelenlegi bérlési díj Ft/AK/év	Bérlési idő lejárt
							(mFt/ha)	(eFt/AK)				
Kunszentmiklós	Bács	0227/13	11,5	147	12,9	20,05	1,750	136,0	legelő, szántó	Kungabona Kft.	1.250	2015
Gergely Cs. J. összesen			11,5	147	12,9	20,05	1,750	136,0	legelő, szántó	Kungabona Kft.	1.250	2015
122.) Fangmeier Hans-Egon Friedrich Erich Fritz (DE-1942) (külföldi cím: DE 49356 Diepholz-Heede Friedrich Fangmeier Str 40., árverési cím: 1029 Budapest Ördögárok u.119. ²³⁵ – agrárkereskedelmi, építési, nemzeti szállítmányozási és biomassza- és szélenergia üzletágakban tevékenykedő, milliárdos német nagyvállalkozó. A Fangmeier Holding GmbH németországi (Fangmeier Agri Trade GmbH & Co. KG, Fangmeier Grundstücks GmbH & Co. KG, Fangmeier Verwaltungs GmbH, Fangmeier Windenergie GmbH, Friedrich Fangmeier Agrarhandel, Chips u. Snacks GmbH & Co. KG, Friedrich Fangmeier Internationale Transporte GmbH & Co. KG - DE-49356 Diepholz, Friedrich-Fangmeier-Straße 40.) és magyarországi (Fangmeier Kft., F & B Kft., Heka Kft. - 1022 Budapest, Bimbó út 42. B. ép. II. em.) valamint romániai cégeinek tulajdonos vezetője.												
Solt	Bács	0157/192	3,0	61	20,2	5,35	1,777	88,0	szántó	Faragó Gáborné	1.250	2036
Solt	Bács	0236/47	3,2	63	19,9	5,95	1,878	94,5	szántó	-	-	-
Ujsolt	Bács	020/15	5,3	96	18,1	20,60	3,894	214,6	szántó	Murányi Annamária	1.250	2033
Fangmeier H. E. F. E. F. össz.			11,5	220	19,1	31,90	2,774	145,0	szántó	Faragó G-né + Murányi A.	1.250	2033-2036
123.) Horváth József Árpád (6211 Kaskantyú III.körzet Tanya 2.) – ismeretlen, ill. nyilvános adatbázisokból egyértelműen nem azonosítható tevékenységű nyertes árvevő.												
Kaskantyú	Bács	0125/12	11,4	32	2,8	8,00	0,704	253,9	legelő, szántó	Szabó Mihályné	1.250	2032
Horváth József Árpád összesen			11,4	32	2,8	8,00	0,704	253,9	legelő, szántó	Szabó Mihályné	1.250	2032
124.) Nagyné Kordás Alexandra Zsuzsanna (6120 Kiskunmajsja Árpád utca 12.) – ismeretlen, ill. nyilvános adatbázisokból egyértelműen nem azonosítható tevékenységű nyertes árvevő.												
Kömpöc	Bács	079/96	11,2	101	9,0	8,05	0,719	79,9	szántó, gyep	-	-	-
Nagyné Kordás A. Zs. összesen			11,2	101	9,0	8,05	0,719	79,9	szántó, gyep	-	-	-
125.) Vigula Sándor Mihály (1962) (6239 Császártöltés Bajai u. 54.) ²³⁶ – számviteli, könyvelői, könyvvizsgálói és adószakértői főtevékenységű családi cégek, a Budapest székhelyű Turul-Szolg Kft. valamint a Vigula és társa Bt. továbbá a Császártöltés székhelyű Vifamó 2000 Kft. tulajdonos vezetője.												
Császártöltés	Bács	082/10	11,2	104	9,3	6,25	0,557	60,0	gyep, szántó	-	-	-
Vigula Sándor Mihály összesen			11,2	104	9,3	6,25	0,557	60,0	gyep, szántó	-	-	-
126.) Nagy-Domonkos Csaba (1968) (6440 Jánoshalma Galagonya köz 3.) – a biztonságtechnikai Digital Sensor Bt. ²³⁷ kültagja valamint a Hergyevicza Beszerző, Értékesítő és Gépszövetkezet FB tagja.												
Tompa	Bács	027	7,2	184	25,5	9,55	1,323	52,0	szántó	-	-	-
Tompa	Bács	0400/5	3,9	138	35,7	8,50	2,197	61,6	szántó	-	-	-
Nagy-Domonkos Cs. összesen			11,1	322	29,0	18,05	1,626	56,1	szántó	-	-	-
127.) Szórádi Imre (6090 Kunszentmiklós Csillag u. 10.) ²³⁸ – gazdálkodó.												
Kunszentmiklós	Bács	0117/4	11,0	60	5,4	6,35	0,577	106,0	legelő, szántó	Kungabona Mezőgazdasági Kft.	1.250	2015
Szórádi Imre összesen			11,0	60	5,4	6,35	0,577	106,0	legelő, szántó	Kungabona Mg-i Kft.	1.250	2015
128.) Ternákné Karhesz Diána (1979) (6447 Felsőszentiván Kossuth u. 14.) ²³⁹ – ismeretlen, ill. nyilvános adatbázisokból egyértelműen nem azonosítható tevékenységű nyertes árvevő, az állami földbérlési pályázatok egyik megyei nyertese, a helyi Német Kisebbségi Önkormányzat elnökhelyettese.												
Felsőszentiván	Bács	051/4	10,7	267	25,0	26,70	2,501	100,0	szántó	Ternákné Karhesz Diána	1.250	2033
Ternákné Karhesz D. összesen			10,7	267	25,0	26,70	2,501	100,0	szántó	Ternákné Karhesz Diána	1.250	2033
129.) Vida Ernő (1987) (6430 Bácsalmás Mártírok u. 47.) ²⁴⁰ – agrármérnök, szőlész, borász gazda, a Bácsalmási Portéka Szatyorközösség tagja (bor)												
Madaras	Bács	0153	10,4	121	11,6	5,75	0,552	47,5	legelő, szántó	-	-	-
Vida Ernő összesen			10,4	121	11,6	5,75	0,552	47,5	legelő, szántó	-	-	-
130.) Csontos Tibor (6132 Mőricgát Zrínyi Miklós u 61.) – gazdálkodó.												
Mőricgát	Bács	0228/34	10,3	78	7,6	5,45	0,531	69,9	legelő	-	-	-
Csontos Tibor összesen			10,3	78	7,6	5,45	0,531	69,9	legelő	-	-	-
131.) Nagyék (6032 Nyárlőrinc, árverési cím: Törő u. 12., lakcím: Uttörő u. 12.) – férj és feleség, gazdálkodó család nyertes árvevő tagjai.												
• Nagy László (1962) – a férj, a Bajai Olajos Növények Terméksoport Kft. társtulajdonosa.												
Nyárlőrinc	Bács	0107/57	4,7	76	16,2	5,60	1,191	73,4	szántó, legelő	Nagy László	1.250	2032
Nagy László összesen			4,7	76	16,2	5,60	1,191	73,4	szántó, legelő	Nagy László	1.250	2032
• Nagy Lászlóné (1967) – a feleség, a Berettyóvízgyi Termelői Csoport Kft. társtulajdonosa.												
Nyárlőrinc	Bács	0106/74	5,6	126	22,4	9,60	1,707	76,2	szántó	Varga Imre	1.250	2036
Nagy Lászlóné összesen			5,6	126	22,4	9,60	1,707	76,2	szántó	Varga Imre	1.250	2036
Nagyék összesen			10,3	202	19,6	15,20	1,476	75,2	szántó, legelő	Nagy László + Varga Imre	1.250	2032-2036
132.) Polgár Tibor (6237 Kecel Zsoldos u 15.) – ismeretlen, ill. nyilvános adatbázisokból egyértelműen nem azonosítható tevékenységű nyertes árvevő.												
Imrehegy	Bács	091/38	3,1	29	9,3	1,40	0,453	48,7	szántó	Fülöp Róbert	1.250	2033
Kecel	Bács	0464/79	7,1	209	29,5	10,60	1,494	50,6	legelő, szőlő	Polgár Tibor	1.350	2016
Polgár Tibor összesen			10,2	238	23,3	12,00	1,176	50,4	leg.,szől.,szán	Polgár Tibor + Fülöp Róbert	1.250-1.350	2016-2033
133.) Nagy Zoltán (1961) (6500 Baja Tessedik S. u. 48/C.) ²⁴¹ – szántóföldi növénytermesztés profilú, 175 hektáros családi gazdálkodó, fiaival, Nagy Attilával (1985) és Nagy Gáborral (1982) közös cégük, a mezőgazdasági termelő és szolgáltató Bács-Mező Kft. társtulajdonos vezetője.												
Gara	Bács	03/96	10,1	147	14,5	9,60	0,950	65,5	gyep, szántó	-	-	-
Nagy Zoltán összesen			10,1	147	14,5	9,60	0,950	65,5	gyep, szántó	-	-	-

<http://www.tvtanusitvany.eu/companies.1496.kunszentmiklos>

²³⁵Fangmeier Holding GmbH: <https://vs.hu/gazdasag/osszes/tobb-megyeben-is-kulfoldi-vasarolta-a-legtobb-foldet-0118#s21>
<http://www.fangmeier.com/> <http://www.fangmeier.com/ueber-uns/> <https://www.opten.hu/cegtar/szemelyes-kapcsolati-halo/50235733>
<https://www.opten.hu/cegtar/szemelyes-kapcsolati-halo/14218> <https://www.nemzeticegtar.hu/f-b-kft-c0109267797.html>
https://www.opten.hu/kulfoldi_ceginfo/kereso <https://www.nemzeticegtar.hu/fangmeier-kft-c0109074155.html>

²³⁶Vigula Sándor Mihály cégei: <https://www.nemzeticegtar.hu/turul-szolg-kft-c0309105612.html>
<https://www.nemzeticegtar.hu/vigula-es-tarsa-bt-c0106790560.html> <https://www.nemzeticegtar.hu/vifamo-2000-kft-c0309107788.html>

²³⁷Digital Sensor Bt.: <https://www.nemzeticegtar.hu/digital-sensor-bt-c0306114913.html>

²³⁸Szórádi Imre: <http://www.kunszentmiklos.axelero.net/mu/2004szep.pdf>

²³⁹Ternákné Karhesz Diána: <http://network.hu/ternaknekarheszdiana> http://www.kielegyenfold.hu/documents/2014/VI_jelentes_a_foldrol.pdf

http://www.felsoszentivan.hu/index.php?option=com_content&view=article&id=101&Itemid=70 <https://www.facebook.com/nemetf/>

²⁴⁰Vida Ernő: <https://www.facebook.com/emo.vida> <https://www.baon.hu/bacs-kiskun/kultura-bacs-kiskun/borverseny-a-bacsokban-597801/>

http://bacsalmas.hu/index.php?option=com_content&view=article&id=1530:2015-03-09-07-58-23&catid=59:kozelet&Itemid=231

http://bacsalmas.hu/index.php?option=com_content&view=article&id=1608&Itemid=423

http://www.felsobacska-hacs.hu/dl/helyi%20temek%20kiadvany_web.pdf http://bacsalmas.hu/index.php?option=com_content&view=article&id=1391:2014-10-22-10-04-27&catid=59:kozelet&Itemid=231

²⁴¹Nagy Zoltán: <https://www.nemzeticegtar.hu/bacs-mezo-kft-c0309126950.html> <https://www.axial.hu/cikkek/hirek/tovabbra-is-monosemmel>

Település	Megye	Árverési azonosító	Terület (ha)	Összes földérték (AK)	Átlagos földérték (Ak/ha)	Nyertes ajánlat (mFt)	Átlagár		Művelési ág	Jelenlegi bérlő	Jelenlegi bérleti díj Ft/AK/év	Bérleti idő lejárt
							(mFt/ha)	(eFt/AK)				
134.) Kószó József (6100 Kiskunfélegyháza Csanyi 31.) – ismeretlen, ill. nyilvános adatbázisokból egyértelműen nem azonosítható tevékenységű nyertes árvevő.												
Petőfiszállás	Bács	0131/67	6,5	74	11,4	3,90	0,600	52,4	rét	Kószó József	1.250	2033
Petőfiszállás	Bács	0161/117	3,5	32	9,3	1,70	0,492	53,1	legelő, szántó	Petőfi Mg-i Szövetkezet	1.250	2036
Kószó József összesen			10,0	106	10,6	5,60	0,560	52,8	gyep, szántó	Kószó J. + Petőfi Mg-i Szöv.	1.250	2033-2036

Nem mezőgazdasági foglalkozású nyertes „földművesek” (10-20 ha közötti érdekeltségek):

- Asztalosné Szombati Magdolna (Kunszentmiklós) **könyvvizsgáló, adószakértő, pénzügyi tanácsadó** – 17,5 ha
- Fangmeier Hans-Egon (DE-Diepholz-Heede, HU-Budapest) német **agrárkereskedelmi, építési, nemzetközi szállítmányozási, alternatív energetikai holding tulajdonos vezetője** – 11,5 ha
- Gál György (Bócsa) **mezőgazdasági gép- és gépjármű kereskedő, nemzetközi árufuvarozó, ingatlanforgalmazó** – 12,9 ha
- Gergely Csaba Jenő (Kunszentmiklós) **használt textil- és műanyag hulladék-feldolgozó, újrahasznosító, kereskedő** – 11,5 ha
- Kenyeres Tibor (Érsekcsanád) **közúti árufuvarozó és szállítmányozó** – 14,5 ha
- dr. Kövesdi Ferenc Miklós (Kecskemét) **műszaki mérnök, közgazdász, gépgyártó, kereskedő, vagyoneértékelő és ingatlanügynök** – 16,6 ha
- Misándi Sándor (Pirtó) **vadőr, tőgazda** – 17,0 ha
- Nagy-Domonkos Csaba (Jánoshalma) **biztonságtechnikai cégtulajdonos** – 11,1 ha
- Novák Zoltán (Tiszaalpár) **élelmiszer-, dohányáru- és iparcikk-kiskereskedő, fa-, építőanyag- és szaniteráru-nagykereskedő** – 11,7 ha.
- Palásti Tibor (Kiskunfélegyháza) **pénzügyes közgazdász, gazdasági tanácsadó, ingatlanügynök, kereskedő** – 18,4 ha
- dr. Sassiné Riffer Zsuzsanna (Tass) **szakfordító, szinkrontolmács (politika, általános jog, gazdaság, mezőgazdaság, energetika)** – 13,1 ha
- Szerletics Tamás (Dunafalva/Baja) **fizikai közérzetjavító szolgáltató és kereskedő cégek tulajdonos vezetője** – 18,2 ha
- dr. Szöllősi Attila (Baja) **könyvelő, könyvvizsgáló, adótanácsadó** – 16,1 ha
- Vigula Sándor Mihály (Császártöltés) **könyvelő, könyvvizsgáló, adószakértő, üzletviteli és vezetési tanácsadó** – 11,2 ha

Ismeretlen, ill. nyilvános adatbázisokból egyértelműen nem azonosítható tevékenységű nyertes árvevők (10-20 ha közötti érdekeltségek)

- Alic Zuriyet (Tomba) – 18,8 ha
- Horváth István (Tázlár) – 11,9 ha
- Horváth József (Csólyospálos) – 11,9 ha
- Horváth József Árpád (Kaskantyú) – 11,4 ha
- Kószó József (Kiskunfélegyháza) – 10,0 ha
- Nagyné Kordás Alexandra Zsuzsanna (Kiskunmajsa) – 11,2 ha
- Terjék Attila József (Kunszállás) – 11,8 ha
- Ternákné Karhesz Diána (Felsőszentiván) – 10,7 ha

Árverési időszakok:

- **2015. november 15. – december 31.**
- **2016. március 1 – 31.**
- **2016. május 1. – július 31.**