



NOTICE OF PUBLIC MEETING

Farm-to-Market (FM) Road 1378 (W Lucas Road & Southview Drive) at
FM 3286 (E Lucas Road) Intersection Improvement
Collin County, Texas
CSJ: 1392-01-044

The Texas Department of Transportation (TxDOT) is proposing intersection improvements to FM 1378 (W Lucas Road & Southview Drive) & FM 3286 (E Lucas Road) from Edgefield Lane to Arthur Court and from Southview Drive to Lost Valley Drive in Collin County, Texas. A public meeting will be held on **Tuesday, June 18, 2019 at the Carrie L. Lovejoy Elementary School, located at 256 Country Club Road in Allen, Texas 75002**. The meeting will be held in an open house format from 6:00 p.m. to 8:00 p.m. The purpose of the open house is to present the planned improvements and to receive public comment on the proposed project. Representatives from TxDOT and project consultants will be available to answer questions about the proposed project.

The proposed project would consist of the reconstruction, reconfiguration and widening of the intersection of FM 1378 & FM 3286 in Collin County, Texas. Proposed improvements would involve the expansion from a two-lane rural roadway to a four-lane roadway near the intersection. Expansion would consist of two 12-foot wide travel lanes in each direction on E Lucas Road and W Lucas Road with a 10-foot wide trail on the north side of Lucas Road, one 12-foot wide lane and one 14-foot shared-use lane in each direction on Southview Drive, and dual left-turn lanes westbound and northbound and dedicated right-turn lanes eastbound and northbound. The proposed project also includes medians to accommodate the future ultimate six-lane facility on FM 1378. The existing right of way (ROW) width on W Lucas Road is 60 feet, on E Lucas Road it is 120 feet, and on Southview Drive the ROW varies from 60 to 90 feet and will increase with the ultimate proposed project. The proposed ROW is anticipated to require approximately 3.2 acres to expand the roadway, based on preliminary level of design. No residential or non-residential displacements are anticipated.

Maps showing the proposed project's location and geometric design will be available for viewing at the open house. This information will also be on file and available for inspection Monday through Friday between the hours of 8:00 a.m. and 5:00 p.m. at the TxDOT Dallas District Office, located at 4777 E. Highway 80, Mesquite, Texas 75150 and the TxDOT Collin County Area Office, located at 2205 S. SH 5, McKinney, Texas 75069. Project information will also be available online at www.keepitmovingdallas.com under Public Hearings/Meetings.

Written comments from the public are requested and will be accepted for a period of 15 calendar days following the meeting. Written comments may be submitted either in person at the open house, by mail to the TxDOT Dallas District Office, Attention: Mr. Vik Raha, P.E., 4777 E. Highway 80, Mesquite, TX 75150-6643, or by email addressed to vik.raha@txdot.gov. **Written comments must be received or postmarked on or before Wednesday, July 3, 2019 to be included in the documentation of the public meeting.**

The meeting will be conducted in English. Persons interested in attending the meeting who have special communication or accommodation needs, such the need for an interpreter, are encouraged to contact the TxDOT Dallas District Public Information Office at (214) 320-4480. Requests should be made at least two days prior to the meeting. Every reasonable effort will be made to accommodate these needs. If you have any general questions or concerns regarding the proposed project or the meeting, please contact Mr. Vik Raha, P.E., at (214) 320-6696 or by email at vik.raha@txdot.gov.

The environmental review, consultation, and other actions required by applicable Federal environmental laws for this project are being, or have been, carried-out by TxDOT pursuant to 23 U.S.C. 327 and a Memorandum of Understanding dated December 16, 2014 and executed by the Federal Highway Administration and TxDOT.



AVISO DE JUNTA PÚBLICA

Mejoras a la Intersección de Farm-to-Market (FM) Road 1378 (W Lucas Road & Southview Drive) y FM 3286 (E Lucas Road) Condado de Collin, Texas
CSJ: 1392-01-044

El Departamento de Transporte de Texas (TxDOT por sus siglas en inglés) propone mejoras a la intersección de FM 1378 (W Lucas Road & Southview Drive) y FM 3286 (E Lucas Road) desde Edgefield Lane hasta Arthur Court y desde Southview Drive hasta Lost Valley Drive en el Condado de Collin, Texas. Una junta pública será celebrada el **martes 18 de Junio del 2019** en la **Escuela Primaria Carrie L. Lovejoy, localizada en el 256 Country Club Road en Allen, Texas 75002**. La junta será celebrada en un formato de exposición a puertas abiertas desde las 6:00 p.m. hasta las 8:00 p.m. El propósito de la exposición es presentar las mejoras previstas y recibir comentarios del público sobre el proyecto propuesto. Representantes de TxDOT y miembros del equipo del proyecto estarán disponibles para responder preguntas relacionadas con las mejoras propuestas.

El proyecto propuesto consistiría de la reconstrucción, reconfiguración y ampliación de la intersección de la FM 1378 con la FM 3286 en el Condado de Collin en Texas. Las mejoras propuestas implicarían la expansión de una carretera rural de dos carriles a una de cuatro carriles en la cercanía de la intersección. La expansión incluiría dos carriles de circulación de 12 pies de ancho en cada dirección sobre las calles E Lucas Road y W Lucas Road con un sendero de 10 pies de ancho en el lado norte de la calle Lucas Road, un carril de circulación de 12 pies de ancho y un carril compartido de 14 pies de ancho en cada dirección en la calle Southview Drive. Además de carriles duales de vuelta a la izquierda en dirección oeste y norte y carriles duales de vuelta derecha en dirección este y norte. El proyecto propuesto también incluye camellones, considerados para acomodar el futuro de la FM 1378 como carretera de seis carriles. El ancho del derecho de vía existente (ROW por sus siglas en inglés) sobre la calle W Lucas Road es de 60 pies, en la calle E Lucas Road es de 120 pies de ancho, y en la calle Southview Drive el derecho de vía varía entre 60 y 90 pies, el cuál aumentara con el proyecto final como es propuesto. Se anticipa que el derecho de vía propuesto requerirá aproximadamente 3.2 acres para la expansión de la carretera, basado en el diseño preliminar. No se prevén ni desplazamientos residenciales ni no residenciales.

Mapas mostrando la ubicación y diseño geométrico del proyecto estarán disponibles durante la junta. La información también estará archivada y disponible para revisión de lunes a viernes entre 8:00 a.m. y 5:00 p.m. en la oficina del Distrito TxDOT de Dallas, localizada en el 4777 E. Highway 80, Mesquite, Texas 75150 y en la oficina de TxDOT en el área del Condado de Collin, localizada en el 2205 S. SH 5, McKinney, Texas 75069. Información sobre el proyecto también estará disponible en línea en www.keepitmovingdallas.com en la sección de "Public Hearings/Meetings".

Comentarios públicos por escrito están siendo solicitados y serán aceptados por un periodo de 15 días calendario después de la fecha de la junta. Comentarios por escrito pueden ser entregados en persona durante la junta, por correo a la oficina del Distrito TxDOT de Dallas, destinatario: Mr. Vik Raha, P.E., 4777 E. Highway 80, Mesquite, TX 75150-6643, o por correo electrónico a vik.raha@txdot.gov. Los comentarios por escritos deben ser recibidos o tener sello postal antes del **miércoles 3 de Julio del 2019 para ser incluidos en la documentación de la junta pública.**

La junta se llevará a cabo en inglés. Personas interesadas en acudir a la junta con necesidades especiales de accesibilidad o comunicación, como la necesidad de un intérprete, deberán comunicarse con la oficina de información pública del Distrito de TxDOT al (214) 320-4480. Solicitudes deberán ser recibidas 2 días antes de la junta. TxDOT hará su mejor esfuerzo para gestionar estas medidas. En caso de preguntas o inquietudes en lo relacionado al proyecto o la junta por favor contacte al Sr. Vik Raha, P.E., al (214) 320-6696 o por email: vik.raha@txdot.gov.

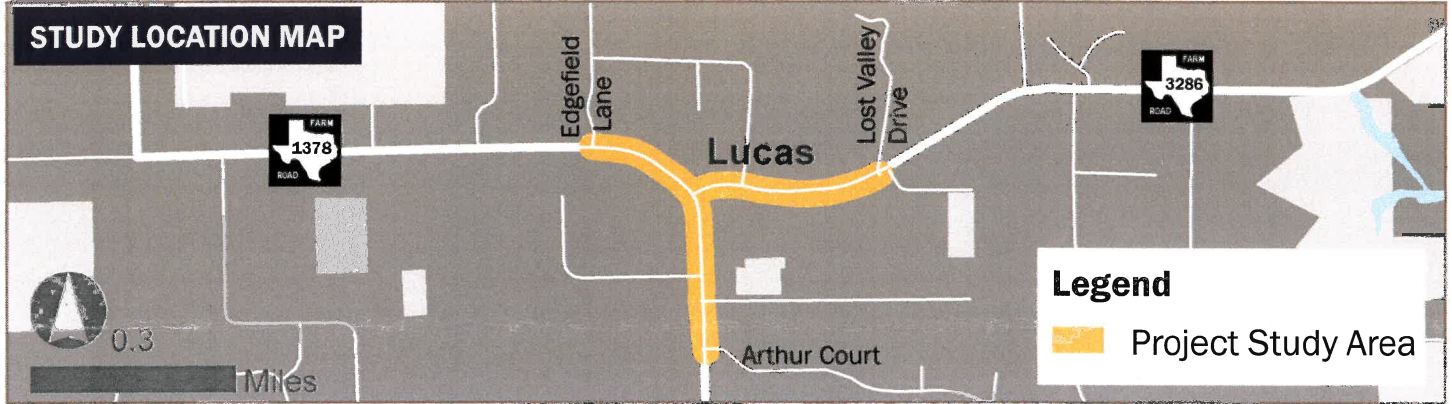
El proceso de consulta ambiental y otras acciones requeridas según las leyes federales de medio ambiente pertinentes a este proyecto fueron o están siendo llevadas a cabo por TxDOT de acuerdo con el 23 U.S.C. 327 y el Memorandum de Entendimiento fechado diciembre 16 del 2014 y ejecutado por la Administración Federal de Carreteras (FHWA por sus siglas en inglés) y TxDOT.



FM 1378 at FM 3286 - Collin County, Texas

From Edgefield Lane to Arthur Court and to Lost Valley Drive
Open House

Tuesday, June 18, 2019 | 6:00 p.m. - 8:00 p.m.



Directions to:

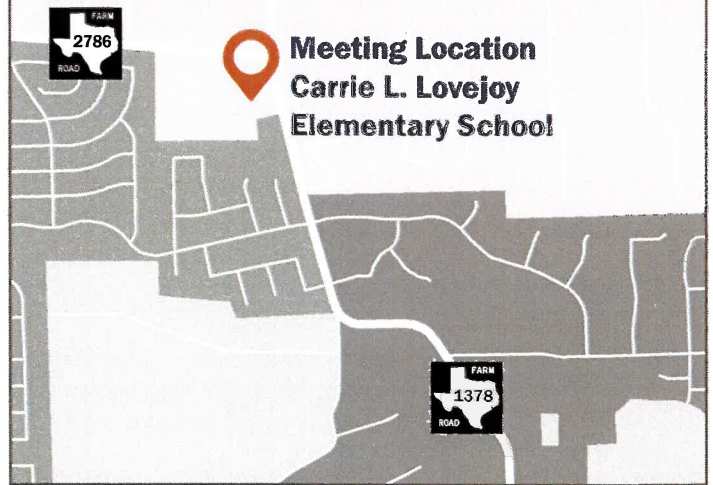
Carrie L. Lovejoy Elementary School
Gymnasium
256 Country Club Road
Allen, TX 75002.

The Carrie L. Lovejoy Elementary School is located off FM 1378/Country Club Road, northwest of the project area.

Parking is available along the south side of the school as shown. Once parked, proceed to the gymnasium entrance on the east side of the school.

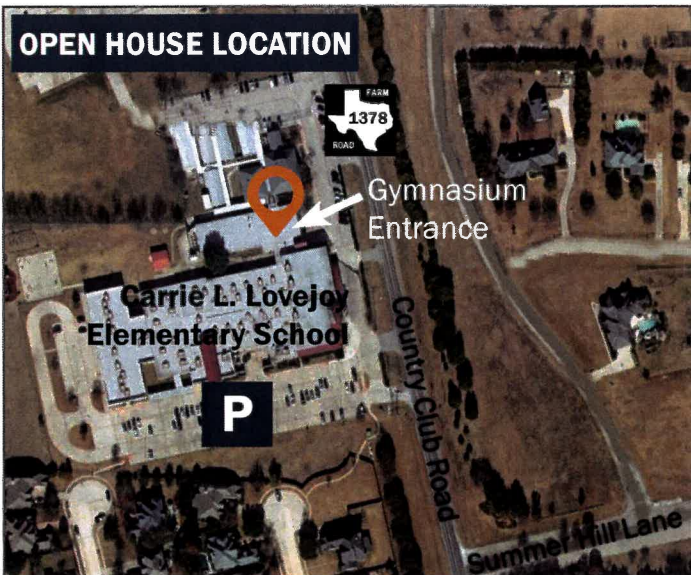
OPEN HOUSE LOCATION

Stacy Road



Meeting Location
Carrie L. Lovejoy
Elementary School

OPEN HOUSE LOCATION



**Carrie L. Lovejoy
Elementary School
Gymnasium
256 Country Club Road
Allen, TX 75002**

