




**Agenda Item No: 6.a**  
**Meeting Date: January 18, 2022**

**SAN RAFAEL CITY COUNCIL AGENDA REPORT**

**Department: CITY ATTORNEY**

**Prepared by: Lisa Goldfien,**  
**Assistant City Attorney**

**City Manager Approval:** \_\_\_\_\_ 

**TOPIC: 2021-2022 CITY COUNCIL REDISTRICTING PROCESS**

**SUBJECT: SECOND PUBLIC HEARING ON EXISTING COUNCIL DISTRICT LINES AND POSSIBLE CHANGES**

**RECOMMENDATION:**

Hold a public hearing to receive public comment concerning how the four City Council electoral districts should be adjusted and then provide any direction to the demographic consultant regarding the preparation of maps for consideration at future meetings.

**BACKGROUND:**

On [April 16, 2018](#), the City Council adopted [Ordinance No. 1956](#), approving the move from at-large voting to “by-district” voting for council elections, in which each member of the Council must reside in a district and is elected only by the voters within that district, and approving the district map designated as “[Canal 3B](#).” The City’s first general municipal election using the new City Council districts was held on November 3, 2020, for the City Council seats in Districts 1/South and 4/North. The first elections in Districts 2/West and 3/East will be held on November 8, 2022.

Even though the City created its four electoral districts only three years ago, Elections Code § 21621 requires that the redistricting process occur again following each federal decennial census to rebalance the districts’ populations in light of the most recent data available. The most recent decennial census was conducted in 2020, and the Bureau released its “PL94-171” redistricting data on August 12, 2021. However, under changes to California law adopted in 2019, known as the FAIR MAPS Act, the City is required to use data from the California Statewide Database at UC Berkeley (“SWDB”), which “adjust the Census Bureau’s data to account for legislatively-required reallocation of incarcerated felons within the State. (See Elec. Code § 21621(a)(2).) Those adjusted data were released on September 21, 2021, and a corrected version of the data was released on September 27, 2021.

At its meeting on July 19, 2021, the Council received a presentation regarding the redistricting process from the City’s special counsel, Chris Skinnell of Nielsen Merksamer Parrinello Gross & Leoni, after which

\_\_\_\_\_ **FOR CITY CLERK ONLY**

**File No.:** \_\_\_\_\_

**Council Meeting:** \_\_\_\_\_

**Disposition:** \_\_\_\_\_

the Council approved the timeline for the redistricting process. At its September 13 meeting, the Council received a further presentation from Mr. Skinnell summarizing the legal rules governing the readjustment of district lines and the preliminary demographics of the existing districts based on the PL94-171 data. At its meeting on November 15, 2021, the Council received updated information regarding the final “adjusted” demographics of the existing districts based on the SWDB data, after which the Council conducted a duly-noticed public hearing to receive public testimony regarding the composition of the districts, especially communities of interest.

Pursuant to the FAIR MAPS Act, the Council is required to conduct four public hearings, the first two of which will focus on receiving feedback from the Council and the public regarding the current lines, and desired changes, and the City’s communities of interest. This is the second of those pre-mapping public hearings. The third and fourth hearings will focus on actual draft maps to readjust the Council districts.

The statutory deadline for completion of the redistricting process is April 17, 2022.

**ANALYSIS:**

At the meeting, the City’s demographic consultant, Ms. Kristen Parks of National Demographics Corporation, will again present information regarding the demographics of the current districts and the Council will again be asked to conduct a public hearing to receive feedback from the public regarding possible changes.

The following is a summary of the main substantive legal requirements for the redistricting process:

- 1) The districts must be “substantially equal in population as defined by the Supreme Court.
- 2) The districts must comply with the federal Voting Rights Act of 1965 (52 U.S.C. Sec. 10301 et seq.).
- 3) The districts must comply with constitutional restrictions on “racial gerrymandering.”
- 4) Subject to the constitutional and federal law requirements noted in paragraphs (1) – (3), voting districts must be established according to four statutory criteria, ranked in order of priority:
  - To the extent practicable, council districts shall be geographically contiguous. Areas that meet only at the points of adjoining corners are not contiguous. Areas that are separated by water and not connected by a bridge, tunnel, or regular ferry service are not contiguous.
  - To the extent practicable, the geographic integrity of any local neighborhood or local community of interest shall be respected in a manner that minimizes its division. A “community of interest” is a population that shares common social or economic interests that should be included within a single district for purposes of its effective and fair representation. Communities of interest do not include relationships with political parties, incumbents, or political candidates.
  - Council district boundaries should be easily identifiable and understandable by residents. To the extent practicable, council districts shall be bounded by natural and artificial barriers, by streets, or by the boundaries of the city.

- To the extent practicable, and where it does not conflict with the preceding criteria in this subdivision, council districts shall be drawn to encourage geographical compactness in a manner such that nearby areas of population are not bypassed in favor of more distant populations.

The adjusted SWDB data indicate that the current districts' "total deviation" is approximately 8.53%—within the 10% maximum allowable deviation prescribed by the Supreme Court. This deviation is driven primarily by Districts 3 and 4. District 3 is approximately 4.00% underpopulated, and District 4 is approximately 4.53% overpopulated. Districts 1 and 2 are closer to balance. District 1 is approximately 3.13% underpopulated, and District 2 is approximately 2.60% overpopulated.

**COMMUNITY OUTREACH:**

As staff advised the Council at the September and November meetings, the City has established a City redistricting website with all pertinent documents in both English and Spanish. It can be found at <https://redistrictsanrafael.org/>. By visiting that website, members of the public can now also submit proposed district maps for the Council's consideration, using either a paper mapping kit or online mapping tools.

**FISCAL IMPACT:**

There is no fiscal impact from the recommended City Council action. Completion of the redistricting process will incur expenses of approximately \$50,000 in consulting attorney's fees and \$60,000 in consulting demographer's fees (including the online mapping tool), in addition to regular staff time. Sufficient funds have been included in the budget to cover these expenses.

**OPTIONS:**

The City Council has the following options to consider on this matter:

1. Accept the information report on the current lines and conduct the second public hearing, then provide any guidance to the demographers re possible changes to the existing lines and preparation of maps for consideration at future hearings.
2. Take no action.

**RECOMMENDED ACTION:**

Move to accept the informational report regarding the City Council redistricting process, conduct the public hearing, and provide guidance to the demographer.

**ATTACHMENTS:**

1. PowerPoint Presentation

# City of San Rafael



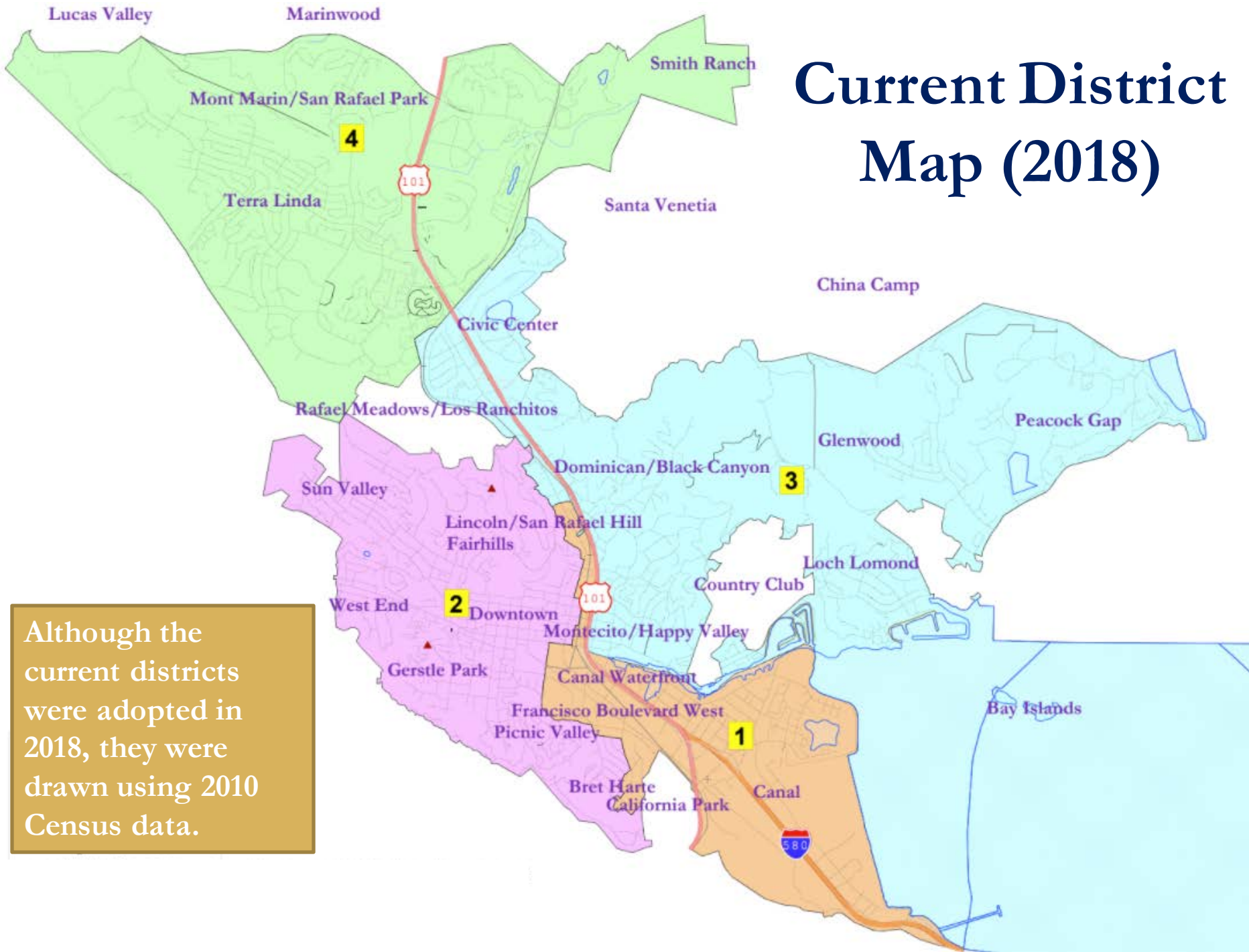
## Redistricting Public Hearing #2

Kristen Parks, Consultant

# San Rafael's Transition to Districts

Date	Event	
November 10, 2017	City received letter alleging violation of the <a href="#">California Voting Rights Act</a> (CVRA)	} <b>Districting</b>
January 16, 2018	Council passed resolution to change to district elections	
April 16, 2018	Council adopted district map	
November 3, 2020	Elections for Districts 1 & 4	
2021 - 2022	Districts must be redrawn to reflect 2020 Census data	← <b>Redistricting</b>

# Current District Map (2018)



Although the current districts were adopted in 2018, they were drawn using 2010 Census data.

# New Procedural Requirements

Per the California FAIR MAPS Act (2019), the City must:

- Conduct at least **4 public hearings** prior to adoption of new map
- Provide live **Spanish\* interpretation** if requested 72 hours in advance of meeting
- Encourage public participation by conducting **outreach to media and community groups**, including those in underrepresented and non-English speaking communities
- Establish and maintain a **redistricting website** for at least 10 years

\* Spanish is the only “applicable language” designated for San Rafael

# Redistricting Timeline

Date	Event
<input checked="" type="checkbox"/> August 12, 2021	Release of 2020 Census data
<input checked="" type="checkbox"/> September 27, 2021	Release of California's official redistricting data
<input checked="" type="checkbox"/> November 15, 2021	<b>Public Hearing #1</b>
January 18, 2022	<b>Public Hearing #2</b>
February 21, 2022	<b>Public Hearing #3</b>
March 21, 2022	<b>Public Hearing #4</b>
April 17, 2022	Legal deadline for Council to adopt redistricting plan
November 8, 2022	First election with new map



# Legal Criteria for Redistricting

## Federal Law

- ✓ Ensure equal population\*
- ✓ Comply with federal Voting Rights Act
- ✓ Avoid racial gerrymandering

\* Total population deviation < 10%

## California Law

1. Ensure geographic **contiguity**
  2. Minimize division of neighborhoods & **“communities of interest”**
  3. Create easily identifiable boundaries
  4. Maintain **compactness**
- ✓ Do not “favor or discriminate against a political party”

## Traditional Criteria

### *May include:*

- Minimize changes to election cycles
- Respect voters’ choices
- Preserve core of existing districts

Do not bypass a nearby population to take in a more distant population

# San Rafael Demographic Summary

**\*Ideal District Size:**  
Each of the 4 districts  
must contain about  
**15,333** people

District		1	2	3	4	Total
2020 Total Population		14,853	15,732	14,720	16,028	<b>61,333</b>
Deviation from ideal*		-480	399	-613	695	1,308
% Deviation		-3.13%	2.60%	-4.00%	4.53%	<b>8.53%</b>
Total Population	% Hisp	79.8%	21%	21%	18%	34%
	% NH White	12%	65%	64%	64%	52%
	% NH Black	1%	2%	2%	2%	2%
	% Asian-American	5%	7%	9%	12%	8%
Citizen Voting Age Pop	Total	10,656	12,994	12,096	13,023	48,769
	% Hisp	76%	19%	19%	15%	30%
	% NH White	15%	68%	66%	67%	56%
	% NH Black	2%	2%	2%	2%	2%
	% Asian/Pac.Isl.	6%	7%	9%	11%	8%
Language spoken at home	english		82%	76%	72%	64%
	spanish	67%	12%	11%	11%	25%
	asian-lang	4%	2%	5%	5%	4%
	other lang	3%	4%	8%	12%	7%
Language Fluency	Speaks Eng. "Less than Very Well"	48%	7%	9%	12%	19%
Child in Household	child-under18	51%	22%	23%	27%	29%
Household Income	income 0-25k	20%	12%	14%	11%	13%
	income 25-50k	24%	17%	14%	11%	16%
	income 50-75k	21%	12%	8%	15%	13%
	income 75-200k	25%	38%	36%	40%	36%
	income 200k-plus	10%	22%	28%	23%	22%
Housing Stats	single family	30%	53%	74%	60%	56%
	multi-family	70%	47%	26%	40%	44%
	rented	77%	58%	36%	37%	50%
	owned	23%	42%	64%	63%	50%

# Calculating Population Deviation

**Ideal district size = 15,333**

- Calculated by dividing the total population by the number of districts
- $61,333/4 = 15,333.25$

**Total deviation = 1,308**

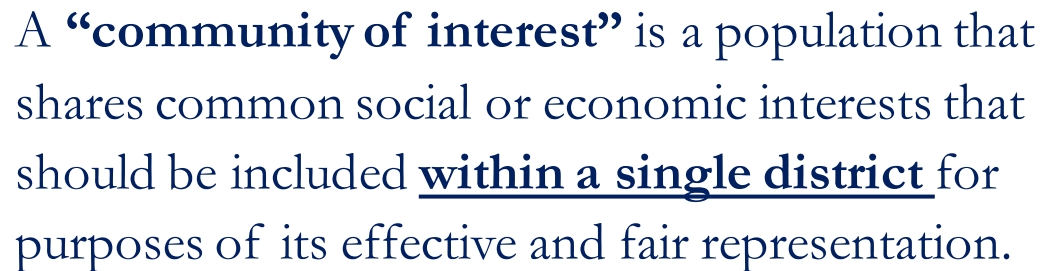
- Calculated by subtracting the smallest district's population from the largest district's population
- $D4 (16,028) - D3 (14,720) = 1,308$

**Total deviation % = 8.53%**

- Calculated by subtracting the smallest district's deviation from the largest district's deviation
- $D4(4.53) - D3(-4.00) = 8.53\%$

# Defining “Communities of Interest”

Under California Elections Code, “community of interest” has a specific definition in the context of redistricting:

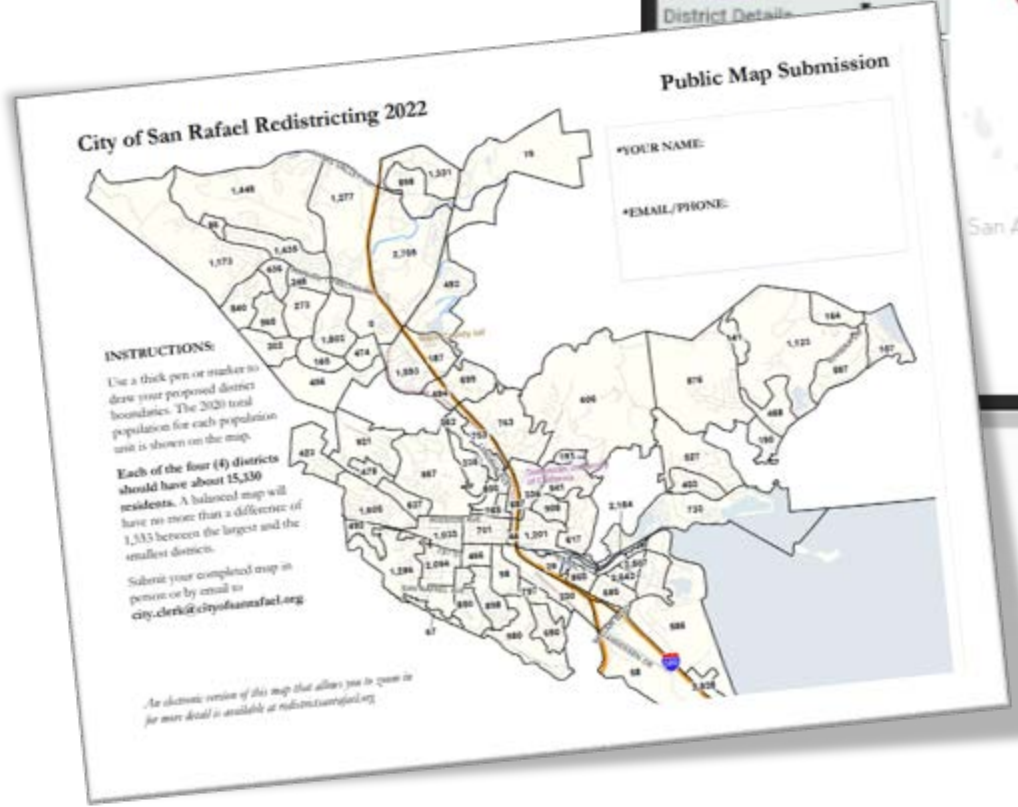
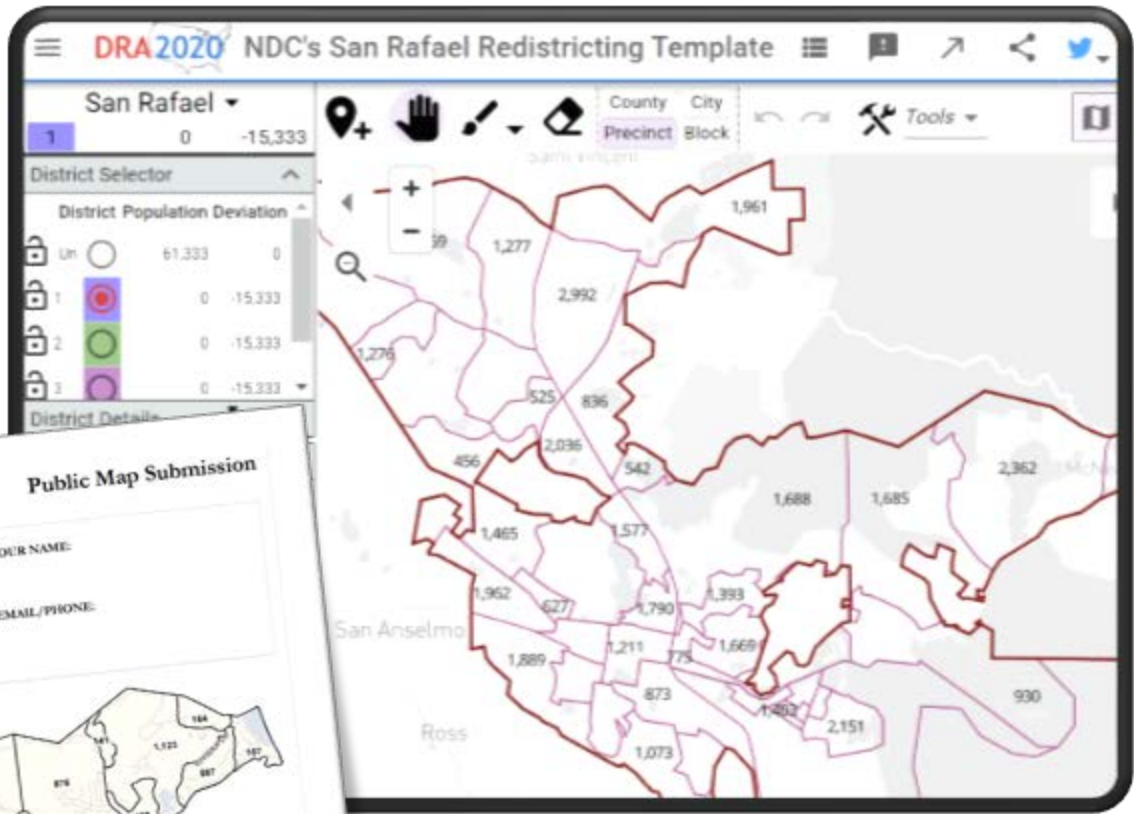


A “community of interest” is a population that shares common social or economic interests that should be included within a single district for purposes of its effective and fair representation.

Definitions of “communities of interest” do **not** include relationships with political parties, incumbents, or political candidates.

# Public Mapping Tools

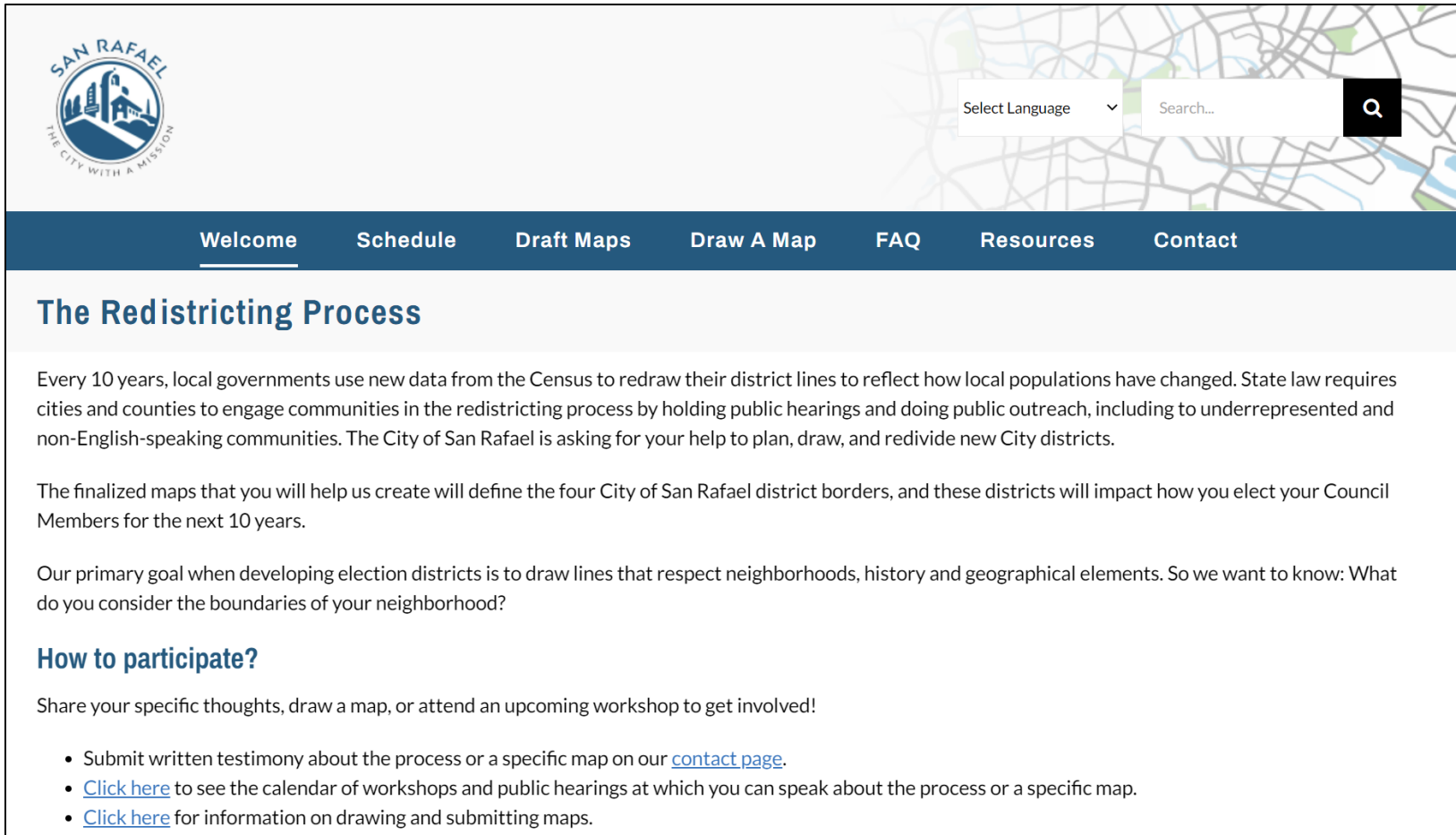
San Rafael's mapping tools empower residents to draw their communities of interest, home district, or an entire citywide district plan



# Public Testimony

- What are the geographic boundaries of your neighborhood or “community of interest”?
- Should your neighborhood or “community of interest” be kept together **in one district**? Why or why not?
- What other areas in the City should be considered when drafting district maps?

# Share Your Thoughts



The screenshot shows the City of San Rafael website. At the top left is the city logo with the text 'SAN RAFAEL THE CITY WITH A MISSION'. To the right is a search bar with a 'Select Language' dropdown and a search icon. Below the header is a navigation menu with links: Welcome, Schedule, Draft Maps, Draw A Map, FAQ, Resources, and Contact. The main content area is titled 'The Redistricting Process' and contains the following text:

Every 10 years, local governments use new data from the Census to redraw their district lines to reflect how local populations have changed. State law requires cities and counties to engage communities in the redistricting process by holding public hearings and doing public outreach, including to underrepresented and non-English-speaking communities. The City of San Rafael is asking for your help to plan, draw, and redivide new City districts.

The finalized maps that you will help us create will define the four City of San Rafael district borders, and these districts will impact how you elect your Council Members for the next 10 years.

Our primary goal when developing election districts is to draw lines that respect neighborhoods, history and geographical elements. So we want to know: What do you consider the boundaries of your neighborhood?

**How to participate?**

Share your specific thoughts, draw a map, or attend an upcoming workshop to get involved!

- Submit written testimony about the process or a specific map on our [contact page](#).
- [Click here](#) to see the calendar of workshops and public hearings at which you can speak about the process or a specific map.
- [Click here](#) for information on drawing and submitting maps.

Website: [redistrictsanrafael.org](https://redistrictsanrafael.org)



**SAN RAFAEL**  
THE CITY WITH A MISSION

Punto del orden del día no: 6.a

Fecha de la reunión:  
18 de enero de 2022

## INFORME DEL ORDEN DEL DÍA DEL CONSEJO DE LA CIUDAD DE SAN RAFAEL

Departamento: ABOGADO DE LA CIUDAD

Preparado por: Lisa Goldfien,  
Asistente del Abogado de la Ciudad

Aprobación del Gerente de la Ciudad:

**TEMA: PROCESO DE REORDENACIÓN DE DISTRITOS DEL CONSEJO DE LA CIUDAD  
2021-2022**

**ASUNTO: SEGUNDA AUDIENCIA PÚBLICA SOBRE LOS LÍMITES DE LOS DISTRITOS  
EXISTENTES DEL CONSEJO Y POSIBLES CAMBIOS**

### RECOMMENDACIÓN:

Celebrar una audiencia pública para recibir comentarios del público sobre cómo deberían ajustarse los cuatro distritos electorales del Consejo de la Ciudad, y luego dar instrucciones al consultor demográfico sobre la preparación de mapas para su consideración en futuras reuniones.

### ANTECEDENTES:

El [16 de abril de 2018](#), el Consejo de la Ciudad adoptó la [Ordenanza No. 1956](#), así aprobando el cambio de la votación por acumulación general a la votación "por distrito" para las elecciones del Consejo de la Ciudad, en las que cada miembro del Consejo debe residir en un distrito y es elegido sólo por los votantes dentro de ese distrito, y aprobando el mapa del distrito designado como "[Canal 3B](#)". La primera elección municipal general de la Ciudad utilizando los nuevos distritos del Consejo de la Ciudad se llevó a cabo el 3 de noviembre de 2020, para las plazas del Consejo de la Ciudad en los Distritos 1/Sur y 4/Norte. Las primeras elecciones en los Distritos 2/Oeste y 3/Este se llevarán a cabo el 8 de noviembre de 2022.

Si bien la Ciudad creó sus cuatro distritos electorales hace sólo tres años, la sección 21621 del Código Electoral exige que el proceso de reordenación de distritos se realice de nuevo después de cada censo federal decenal para reequilibrar las poblaciones de los distritos a la luz de los datos más recientes disponibles. El censo decenal más reciente se realizó en 2020, y la Oficina publicó sus datos de reordenación de distritos "PL94-171" el 12 de agosto de 2021. Sin embargo, en virtud de los cambios en la ley de California adoptados en 2019, conocidos como la Ley FAIR MAPS, la Ciudad está obligada a utilizar los datos de la Base de Datos del Estado de California en UC Berkeley ("SWDB"), que "ajustan los datos de la Oficina del Censo para tener en cuenta la reasignación de los delincuentes encarcelados dentro del Estado requerida por la legislación." (Véase el Cód. Elec. sección

---

**SOLO PARA EL SECRETARIO DE LA CIUDAD**

Expediente No: \_\_\_\_\_

Reunión del Consejo: \_\_\_\_\_

Disposición: \_\_\_\_\_



## **INFORME DEL ORDEN DEL DÍA DEL CONSEJO DE LA CIUDAD DE SAN RAFAEL 2**

21621(a)(2).) Esos datos ajustados se publicaron el 21 de septiembre de 2021, y una versión corregida de los datos fue publicada el 27 de septiembre de 2021.

En su reunión del 19 de julio de 2021, el Consejo recibió una presentación sobre el proceso de reordenación de distritos por parte del abogado especial de la Ciudad, Chris Skinnell de la firma Nielsen Merksamer Parrinello Gross & Leoni, después de lo cual el Consejo aprobó el calendario del proceso de reordenación de distritos. En su reunión del 13 de septiembre, el Consejo recibió otra presentación del Sr. Skinnell en la que se resumían las normas legales que rigen el reajuste de los límites de los distritos y la demografía preliminar de los distritos existentes basada en los datos del PL94-171. En su reunión del 15 de noviembre de 2021, el Consejo recibió información actualizada sobre la demografía final "ajustada" de los distritos existentes basada en los datos de SWDB, después de lo cual el Consejo realizó una audiencia pública debidamente notificada para recibir testimonios del público sobre la composición de los distritos, especialmente de las comunidades de interés.

De acuerdo con la Ley FAIR MAPS, el Consejo de la Ciudad está obligado a realizar cuatro audiencias públicas, de las cuales las dos primeras se centrarán en recibir los comentarios del Consejo y del público sobre los límites actuales y los cambios deseados, y las comunidades de interés de la Ciudad. Esta es la segunda de las audiencias públicas previas a la elaboración de mapas. La tercera y cuarta audiencias se centrarán en los mapas reales provisionales para reajustar los distritos del Consejo.

La fecha límite legal para completar el proceso de reordenación de distritos es el 17 de abril de 2022.

### **ANÁLISIS:**

En la reunión, la consultora demográfica de la Ciudad, la Sra. Kristen Parks de National Demographics Corporation, volverá a presentar información sobre la demografía de los distritos existentes y se volverá a pedir al Consejo que realice una audiencia pública para recibir los comentarios del público sobre los posibles cambios.

A continuación se resumen los principales requisitos legales sustanciales para el proceso de reordenación de distritos:

- 1) Los distritos deben ser "sustancialmente iguales" en población según la definición de la Suprema Corte.
- 2) Los distritos deben cumplir con la Ley Federal de Derecho al Voto de 1965 (52 U.S.C. Sec. 10301 y siguientes).
- 3) Los distritos deben cumplir con las restricciones constitucionales sobre la "manipulación racial".
- 4) Sujeto a los requisitos constitucionales y de la ley federal señalados en los párrafos (1) al (3), los distritos electorales deben ser establecidos de acuerdo con cuatro criterios estatutarios, clasificados por orden de prioridad:
  - En la medida de lo posible, los distritos del consejo deberán ser geográficamente colindantes. Las áreas que se encuentran sólo en los puntos de las esquinas adyacentes no son colindantes. Las áreas que están separadas por el agua y no están conectadas por un puente, un túnel o un servicio regular de ferry no son colindantes.

## **INFORME DEL ORDEN DEL DÍA DEL CONSEJO DE LA CIUDAD DE SAN RAFAEL 3**

- En la medida de lo posible, se respetará la integridad geográfica de todo vecindario o comunidad de interés local de manera que se minimice su división. Una "comunidad de interés" es una población que comparte intereses sociales o económicos comunes que se deben incluir dentro de un mismo distrito para lograr su representación efectiva y justa. Las comunidades de interés no incluyen relaciones con partidos políticos, miembros titulares o candidatos políticos.
- Las colindancias de los distritos del consejo deben ser fácilmente identificables y comprensibles por parte de los residentes. En la medida de lo posible, los distritos del consejo deben estar delimitados por barreras naturales y artificiales, por calles o por los límites de la ciudad.
- En la medida de lo posible, y siempre que no entre en conflicto con los criterios anteriores de esta subdivisión, los distritos del consejo deben establecerse para fomentar la creación de áreas geográficamente compactas de manera que las áreas de población cercanas no sean pasadas por alto en favor de poblaciones más distantes.

Los datos ajustados de la SWDB indican que la "desviación total" de los distritos actuales es de aproximadamente un 8.53%—dentro del 10% de desviación máxima permitida por la Suprema Corte. Esta desviación se debe principalmente a los Distritos 3 y 4. El Distrito 3 está infrapoblado en aproximadamente un 4.00%, y el Distrito 4 está superpoblado en aproximadamente un 4.53%. Los distritos 1 y 2 están más cerca del equilibrio. El Distrito 1 está infrapoblado en aproximadamente un 3.13%, y el Distrito 2 está superpoblado en aproximadamente un 2.60%.

### **ALCANCEA LA COMUNIDAD:**

Como el personal informó al Consejo en las reuniones de septiembre y noviembre, la Ciudad ha establecido un sitio web de reordenación de distritos de la Ciudad con todos los documentos pertinentes tanto en inglés como en español. Se puede encontrar en <https://redistrictsanrafael.org/>. Al visitar ese sitio web, los miembros del público ahora también pueden presentar propuestas de mapas de distrito para la consideración del Consejo, utilizando un kit cartográfico en papel o herramientas en línea.

### **IMPACTO FISCAL:**

La acción que se recomienda al Consejo de la Ciudad no tiene impacto fiscal. La terminación del proceso de reordenación de distritos incurrirá gastos de aproximadamente \$50,000 en honorarios de abogados consultores y \$60,000 en honorarios de demógrafos consultores (incluyendo la herramienta cartográfica en línea), además del tiempo regular del personal. Se han incluido fondos suficientes en el presupuesto para cubrir estos gastos.

### **OPCIONES:**

El Consejo de la Ciudad tiene las siguientes opciones para considerar este asunto:

1. Aceptar el documento informativo sobre los límites actuales y realizar la segunda audiencia pública, y luego proporcionar orientación a los demógrafos sobre posibles cambios en los límites existentes y la preparación de mapas para su consideración en futuras audiencias.
2. No tomar ninguna medida.

### **ACCIÓN RECOMENDADA:**

## **INFORME DEL ORDEN DEL DÍA DEL CONSEJO DE LA CIUDAD DE SAN RAFAEL 4**

Aceptar el documento informativo en relación al proceso de reordenación de distritos del Consejo de la Ciudad, realizar la audiencia pública y dar orientación al demógrafo.

### **ADJUNTOS:**

1. Presentación en PowerPoint

# Ciudad de San Rafael



## Audiencia pública sobre la reordenación de distritos #2

Kristen Parks, Consultora

# Transición de San Rafael a los distritos

Fecha	Evento
10 de noviembre de 2017	La Ciudad recibió una carta alegando la violación de la Ley de Derecho al Voto de California (CVRA)
16 de enero de 2018	El Consejo aprobó una resolución para cambiar a elecciones de distrito
16 de abril de 2018	El Consejo aprobó el mapa de distritos
3 de noviembre de 2020	Elecciones para los Distritos 1 y 4
2021 - 2022	Los distritos deben ser trazados nuevamente para reflejar los datos del censo de 2020

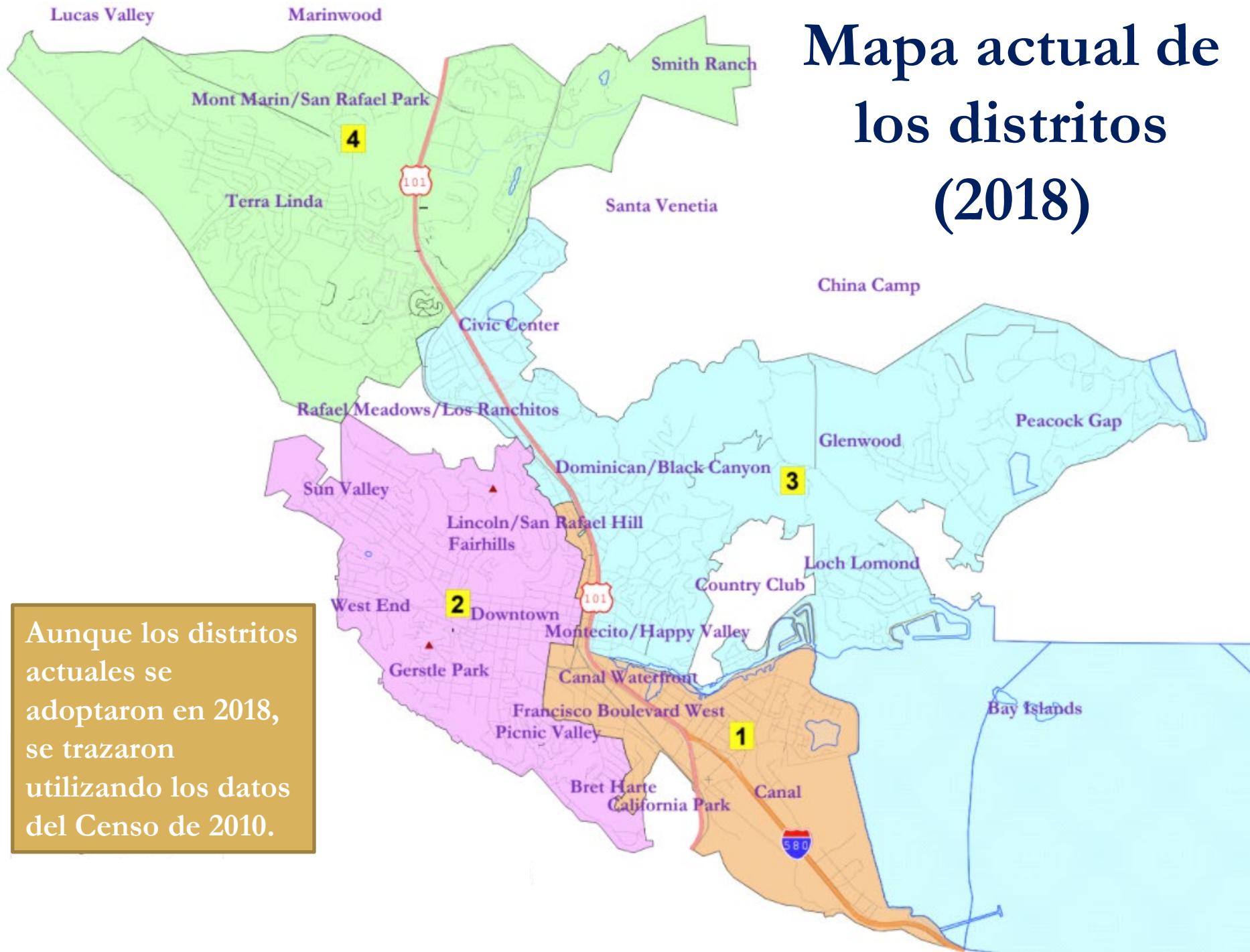
**Ordenación**



**Reordenación**



# Mapa actual de los distritos (2018)



Aunque los distritos actuales se adoptaron en 2018, se trazaron utilizando los datos del Censo de 2010.

# Nuevos requisitos de procedimiento

Según la Ley FAIR MAPS de California (2019), la Ciudad debe::

- Realizar al menos **4 audiencias públicas** antes de adoptar el nuevo mapa
- Ofrecer **interpretación en vivo en español\*** si se solicita 72 horas antes de la reunión
- Alentar al público a participar mediante la realización de actividades de **difusión a los medios de comunicación y grupos comunitarios**, incluidos los de las comunidades subrepresentadas y que no hablan inglés
- Establecer y mantener un **sitio web de reordenación de distritos** durante al menos 10 años

\* El español es el único "idioma aplicable" designado para San Rafael

# Calendario de reordenación de distritos

Fecha	Evento
<input checked="" type="checkbox"/> 12 de agosto de 2021	Publicación de los datos del censo de 2020
<input checked="" type="checkbox"/> 27 de septiembre de 2021	Publicación de los datos oficiales de reordenación de distritos de California
<input checked="" type="checkbox"/> 15 de noviembre de 2021	<b>Audiencia pública #1</b>
18 de enero de 2022	<b>Audiencia pública #2</b>
21 de febrero de 2022	<b>Audiencia pública #3</b>
21 de marzo de 2022	<b>Audiencia pública #4</b>
17 de abril de 2022	Plazo legal para que el Consejo adopte el plan de reordenación de distritos
8 de noviembre de 2022	Primera elección con el nuevo mapa



# Criterios legales para la reordenación

## Ley federal

- ✓ Garantizar poblaciones iguales\*
- ✓ Cumplir con la Ley Federal de Derecho al Voto
- ✓ Evitar la manipulación racial

\* Desviación de la población total < 10%

## Ley de California

1. Garantizar la contigüidad geográfica
2. Minimizar la división de barrios y "comunidades de interés"
3. Crear límites fácilmente identificables
4. Mantener distritos compactos
5. No "favorecer o discriminar a un partido político"

## Criterios tradicionales

### *Puede incluir:*

- Minimizar los cambios en los ciclos electorales
- Respetar las opciones de los votantes
- Conservar el núcleo de los distritos existentes

No pasar por alto una población cercana para absorber a una población más lejana

# Resumen demográfico de San Rafael

**\*Tamaño ideal del distrito:**  
Cada uno de los 4 distritos debe contener alrededor de 15,333 personas

Distrito		1	2	3	4	Total
Población total 2020		14,853	15,732	14,720	16,028	<b>61,333</b>
Desviación del ideal*		-480	399	-613	695	1,308
% de desviación		-3.13%	2.60%	-4.00%	4.53%	<b>8.53%</b>
Población total	% Hisp	79.8%	21%	21%	18%	34%
	% Blanco NH	12%	65%	64%	64%	52%
	% Negro NH	1%	2%	2%	2%	2%
	% Asiático-Americano	5%	7%	9%	12%	8%
Población en edad de votar	Total	10,656	12,994	12,096	13,023	48,769
	% Hisp	76%	19%	19%	15%	30%
	% Blanco NH	15%	68%	66%	67%	56%
	% Negro NH	2%	2%	2%	2%	2%
	% Asiático/Isl. Pac.	6%	7%	9%	11%	8%
Lengua hablada en el hogar	inglés		82%	76%	72%	64%
	español	67%	12%	11%	11%	25%
	idioma asiático	4%	2%	5%	5%	4%
	otro idioma	3%	4%	8%	12%	7%
Fluidez del idioma	Habla inglés "Menos que muy bien"	48%	7%	9%	12%	19%
Niños en la familia	menor de 18 años	51%	22%	23%	27%	29%
Ingresos de la familia	ingresos 0-25k	20%	12%	14%	11%	13%
	ingresos 25-50k	24%	17%	14%	11%	16%
	ingresos 50-75k	21%	12%	8%	15%	13%
	ingresos 75-200k	25%	38%	36%	40%	36%
	ingresos más de 200k	10%	22%	28%	23%	22%
Estadísticas de vivienda	unifamiliar	30%	53%	74%	60%	56%
	multifamiliar	70%	47%	26%	40%	44%
	de renta	77%	58%	36%	37%	50%
	propia	23%	42%	64%	63%	50%

# Cálculo de la desviación de la población

**Tamaño ideal del distrito = 15,333**

- Se calcula dividiendo la población total entre el número de distritos
- $61,333/4 = 15,333.25$

**Desviación total = 1,308**

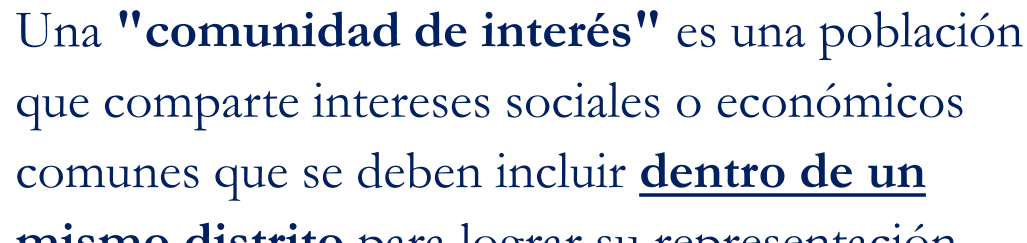
- Se calcula restando la población del distrito más pequeño de la población del distrito más grande
- $D4 (16,028) - D3 (14,720) = 1,308$

**% de desviación total = 8.53%**

- Se calcula restando la desviación del distrito más pequeño de la desviación del distrito más grande
- $D4(4.53) - D3(-4.00) = 8.53\%$

# Definición de "comunidades de interés"

Según el Código Electoral de California, la "comunidad de interés" tiene una definición específica en el contexto de la reordenación de distritos:

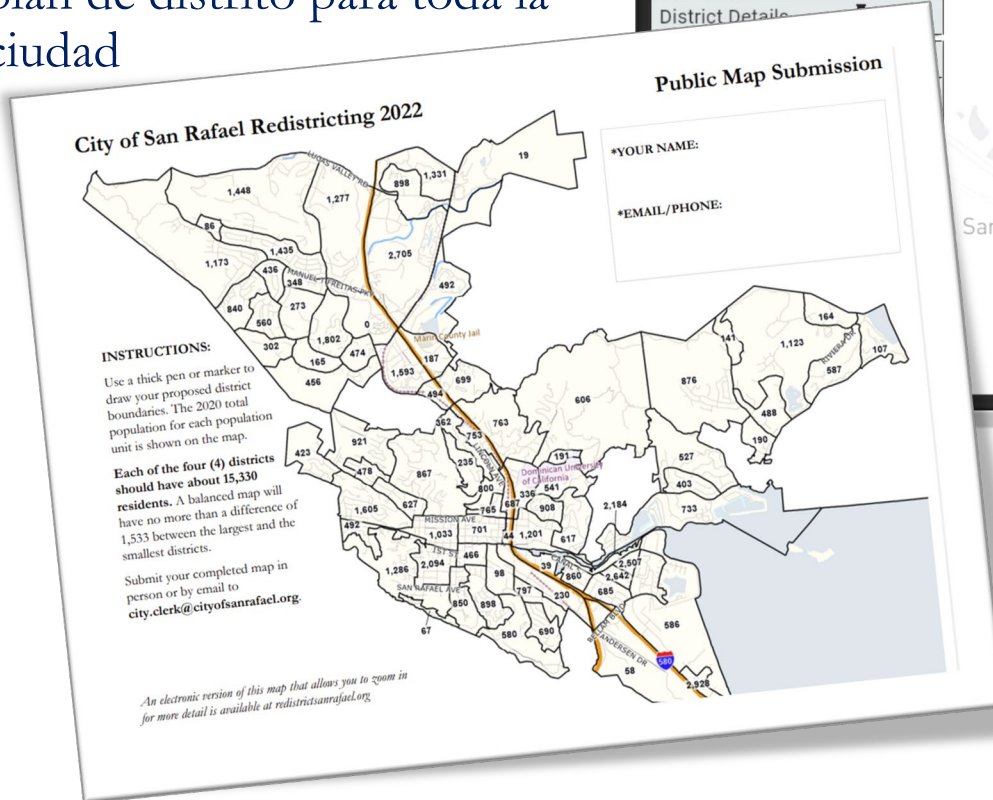
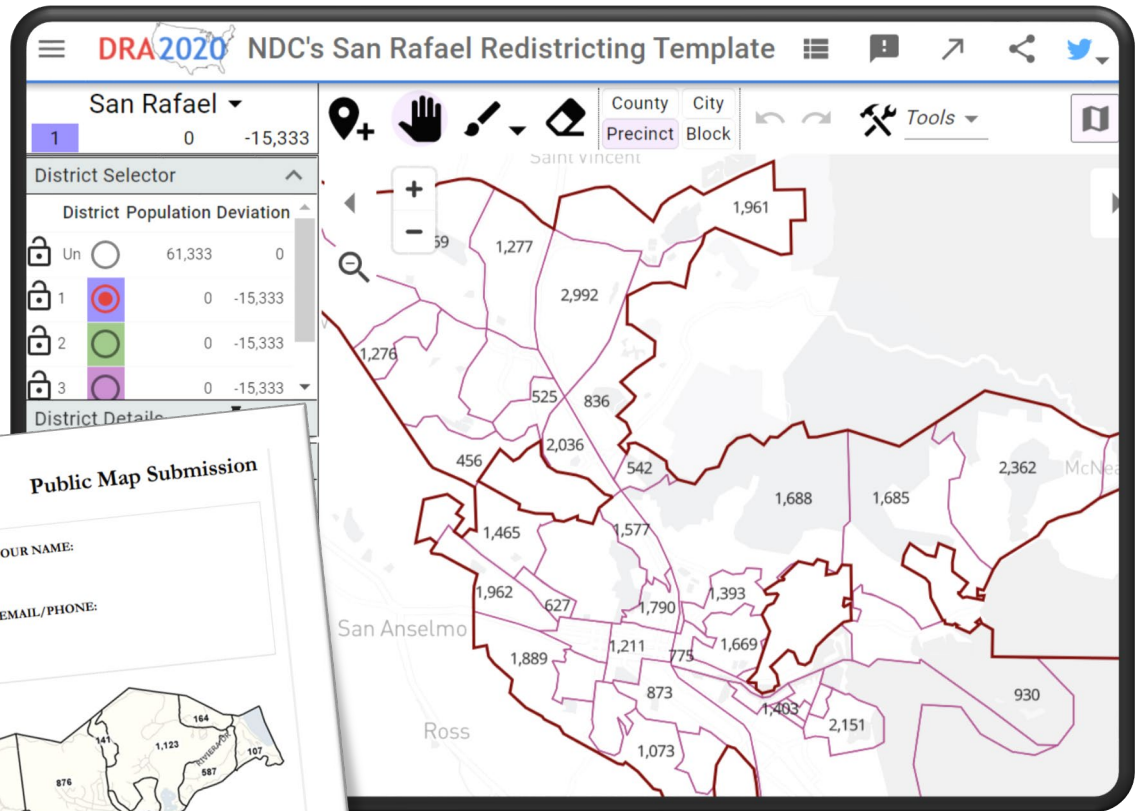


Una "**comunidad de interés**" es una población que comparte intereses sociales o económicos comunes que se deben incluir dentro de un mismo distrito para lograr su representación efectiva y justa.

Las definiciones de "comunidades de interés" **no** incluyen las relaciones con partidos políticos, miembros titulares o candidatos políticos.

# Herramientas cartográficas públicas

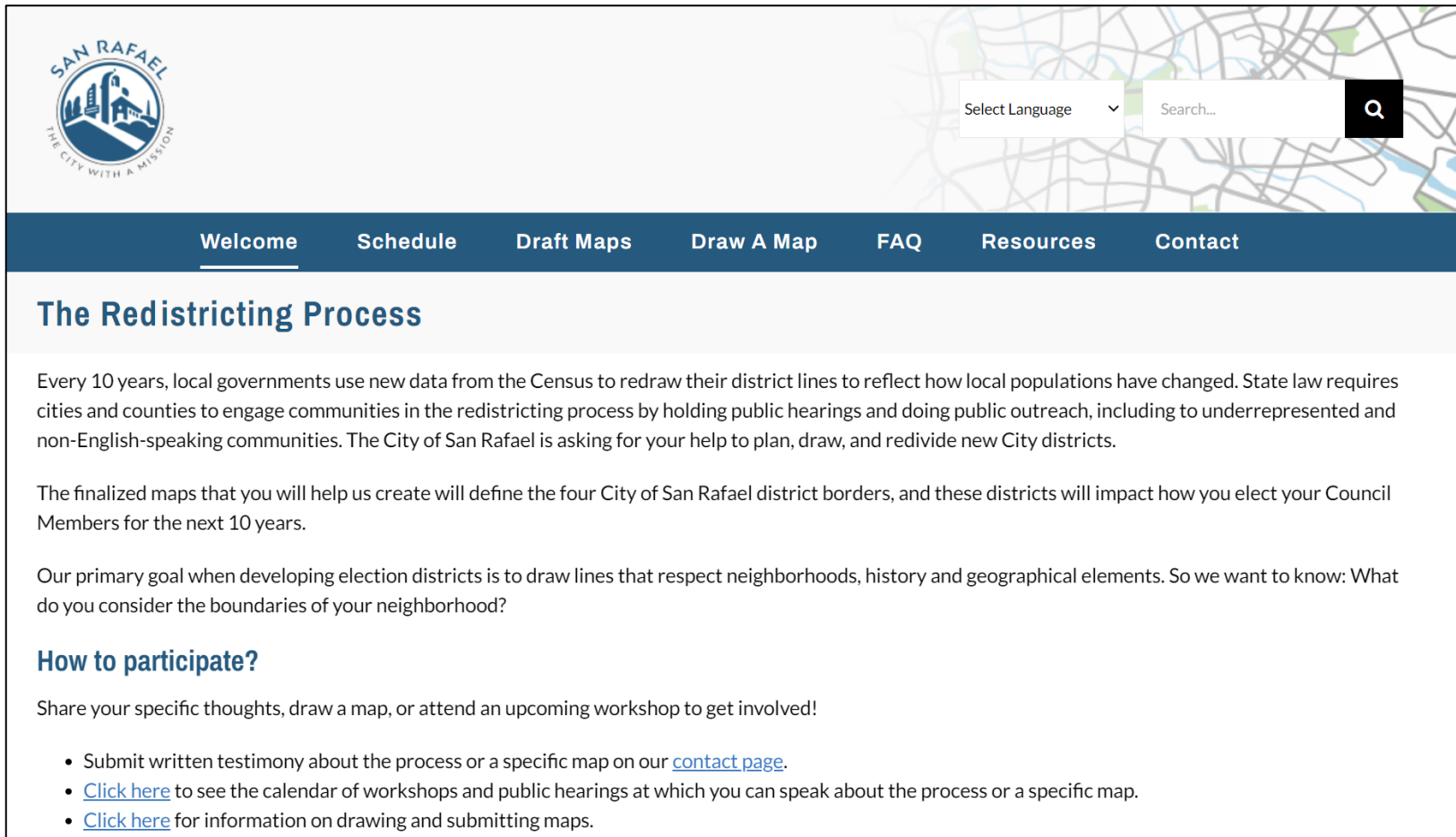
Las herramientas cartográficas de San Rafael permiten a los residentes trazar sus comunidades de interés, su distrito local o un plan de distrito para toda la ciudad



# Testimonio público

- ¿Cuáles son los límites geográficos de su vecindario o "comunidad de interés"?
- ¿Debería mantenerse su vecindario o "comunidad de interés" en un solo distrito? ¿Por qué o por qué no?
- ¿Qué otras zonas de la ciudad deberían tenerse en cuenta a la hora de preparar los mapas de los distritos?

# Comparta sus opiniones



The screenshot shows the top of the City of San Rafael website. On the left is the city logo with the text 'SAN RAFAEL THE CITY WITH A MISSION'. On the right is a search bar with a 'Select Language' dropdown and a search icon. Below the header is a dark blue navigation bar with links: 'Welcome', 'Schedule', 'Draft Maps', 'Draw A Map', 'FAQ', 'Resources', and 'Contact'. The main content area has a light blue background and features the heading 'The Redistricting Process'. The text explains that every 10 years, local governments use new data from the Census to redraw district lines. It states that the City of San Rafael is asking for public input to plan, draw, and redive new City districts. It also mentions that the finalized maps will define the four City of San Rafael district borders and impact Council Member elections. A section titled 'How to participate?' encourages sharing thoughts, drawing maps, or attending workshops. A list of three bullet points provides specific instructions on how to get involved.

**The Redistricting Process**

Every 10 years, local governments use new data from the Census to redraw their district lines to reflect how local populations have changed. State law requires cities and counties to engage communities in the redistricting process by holding public hearings and doing public outreach, including to underrepresented and non-English-speaking communities. The City of San Rafael is asking for your help to plan, draw, and redive new City districts.

The finalized maps that you will help us create will define the four City of San Rafael district borders, and these districts will impact how you elect your Council Members for the next 10 years.

Our primary goal when developing election districts is to draw lines that respect neighborhoods, history and geographical elements. So we want to know: What do you consider the boundaries of your neighborhood?

**How to participate?**

Share your specific thoughts, draw a map, or attend an upcoming workshop to get involved!

- Submit written testimony about the process or a specific map on our [contact page](#).
- [Click here](#) to see the calendar of workshops and public hearings at which you can speak about the process or a specific map.
- [Click here](#) for information on drawing and submitting maps.

Sitio web: [redistrictsanrafael.org](http://redistrictsanrafael.org)