



Plan de Calles Completas de Santa Ana Central



Complete Streets Are for Everyone!



Programa del taller y programa de la reunión de la comunidad

2 – 5 de junio de 2016 (jueves – domingo)

Presentación del proyecto, caminata y paseo ciclista y mesa de discusión sobre corredores

18 de junio de 2016 (sábado)

Finalización de corredores y desarrollo de recomendaciones

9 de agosto de 2016

Revisión del proceso del taller

Selección final de corredores y aportaciones adicionales



Día 1



1	2	3	4	5	6	7	8	9	10	11	12	13	14	15
16	17	18	19	20	21	22	23	24	25	26	27	28	29	30
31	32	33	34	35	36	37	38	39	40	41	42	43	44	45
46	47	48	49	50	51	52	53	54	55	56	57	58	59	60
61	62	63	64	65	66	67	68	69	70	71	72	73	74	75

900 MAXIMUM OCCUPANTS

TODAY

TODAY

TODAY 8

Día 1

Workshop Schedule
Thursday, June 2

Programa de las Talleres
Jueves, 2 de junio

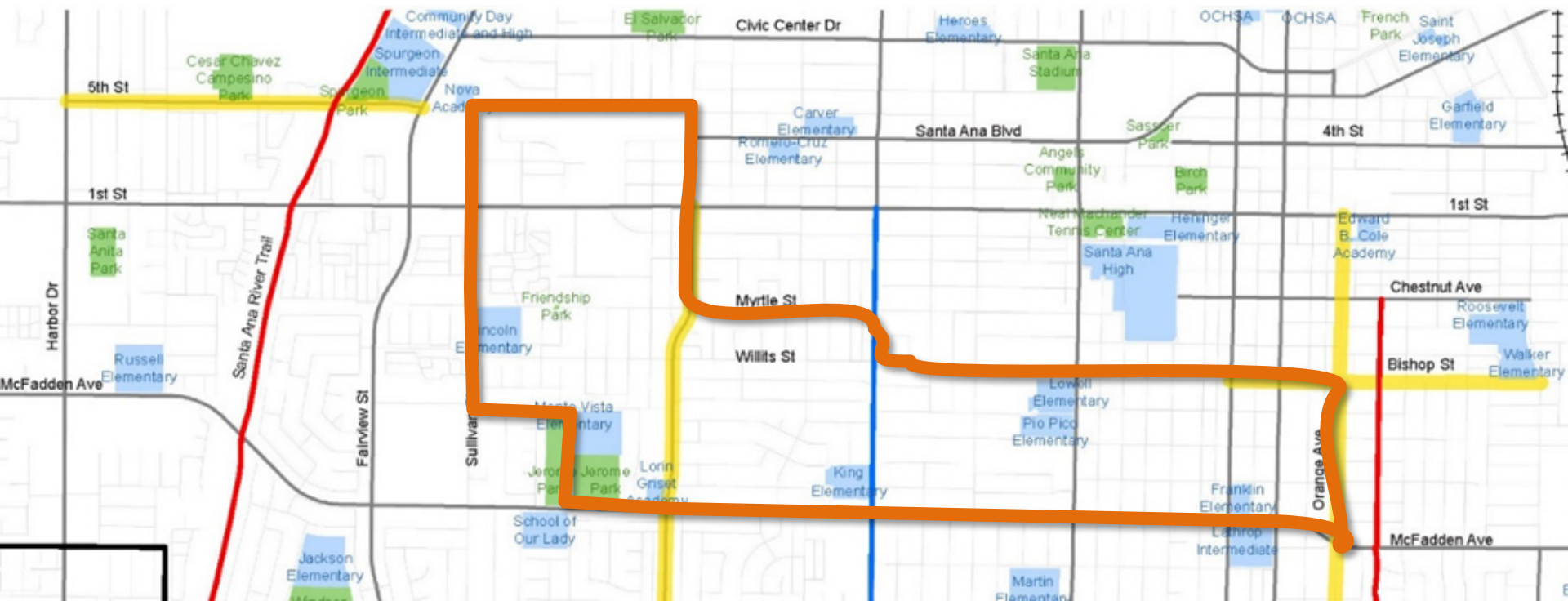


Man in white shirt speaking into a microphone.

Woman in blue and white patterned dress speaking into a microphone.

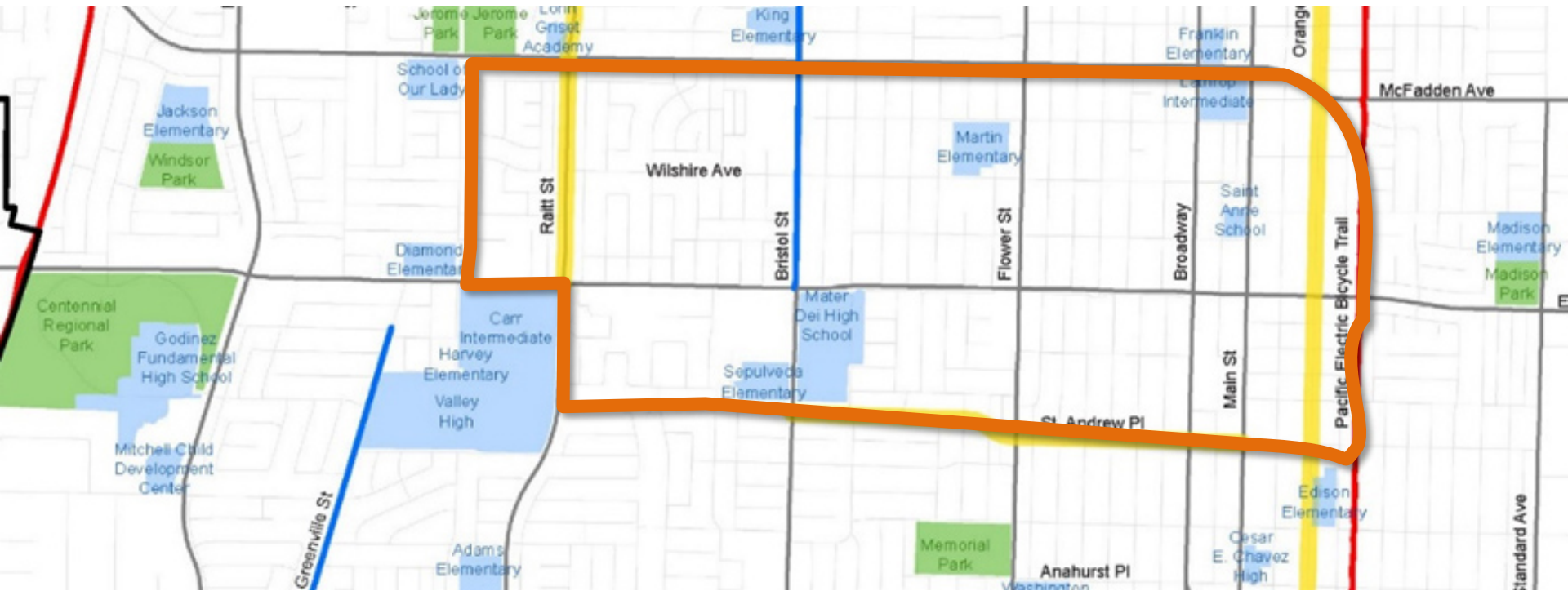
Días 2 y 3





Viernes, 3 de junio, paseo ciclista (6 millas)



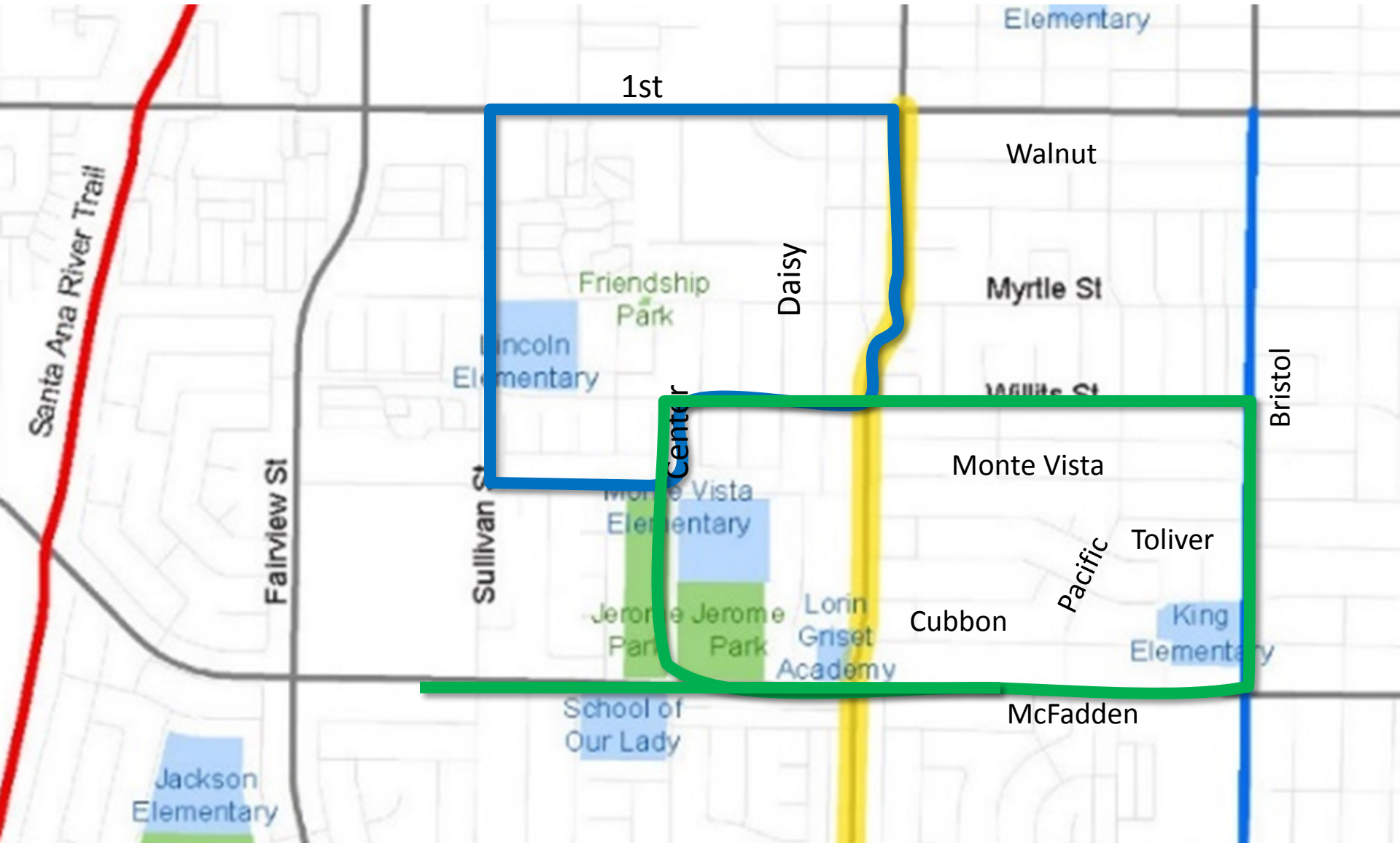


Sábado, 4 de junio, paseo ciclista (5.5 millas)



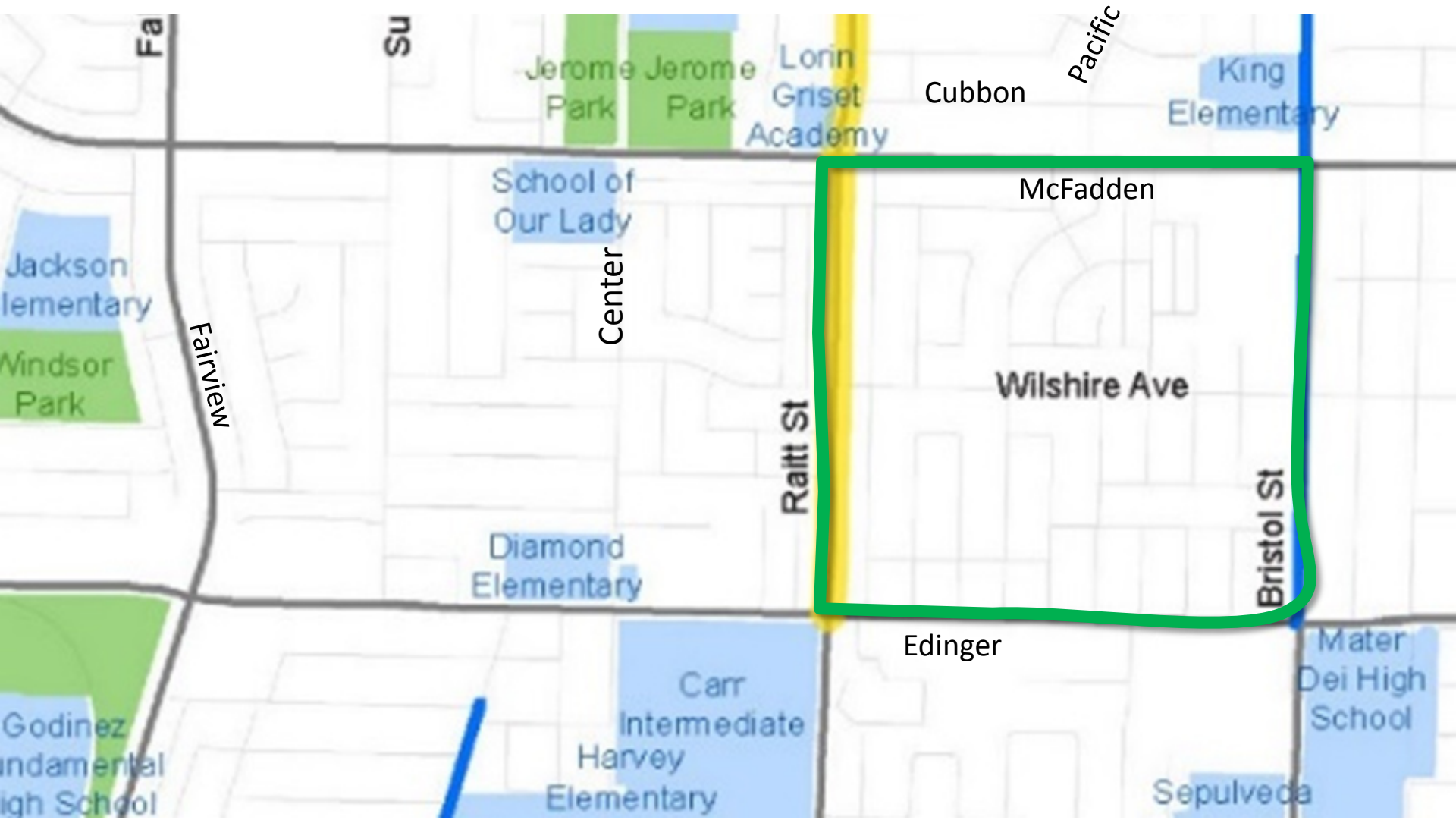
Días 2 y 3





Viernes, 3 de junio, caminata (2.2 millas)



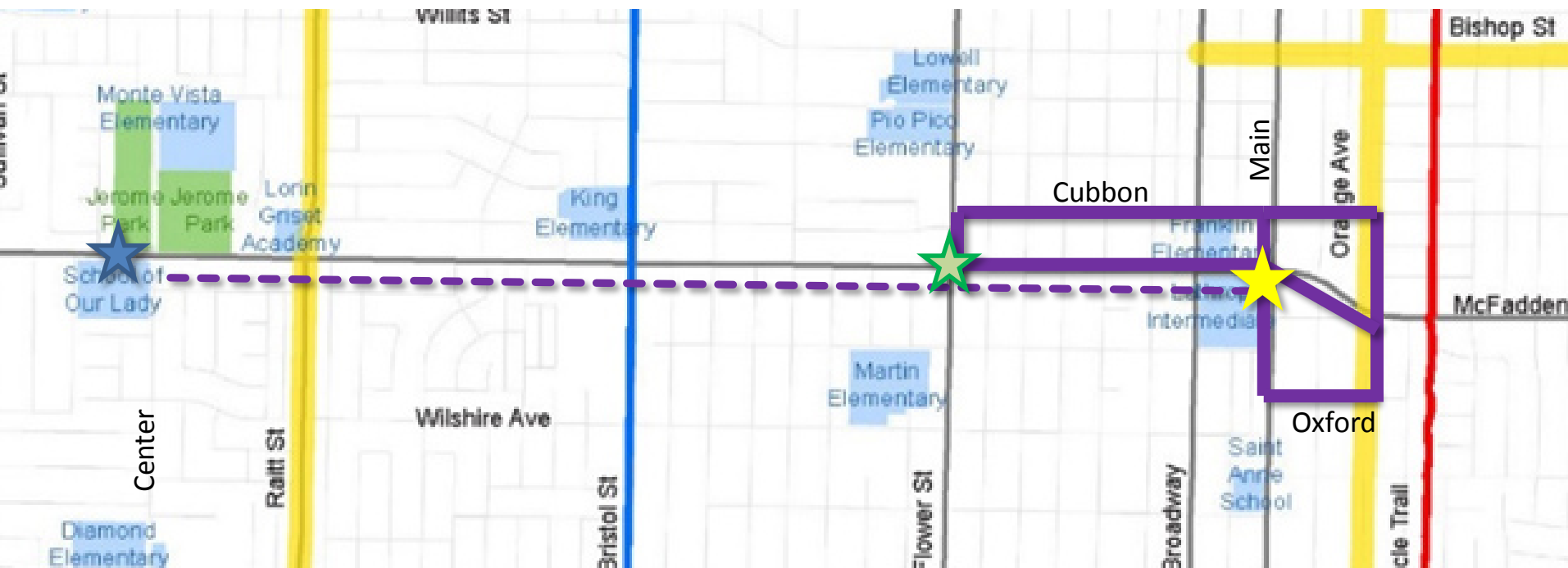


Sábado, 4 de junio, caminata (2.5 millas)



Días 2 y 3





Sábado, 4 de junio, caminata/paseo en autobús (1.5 millas)



Día 4



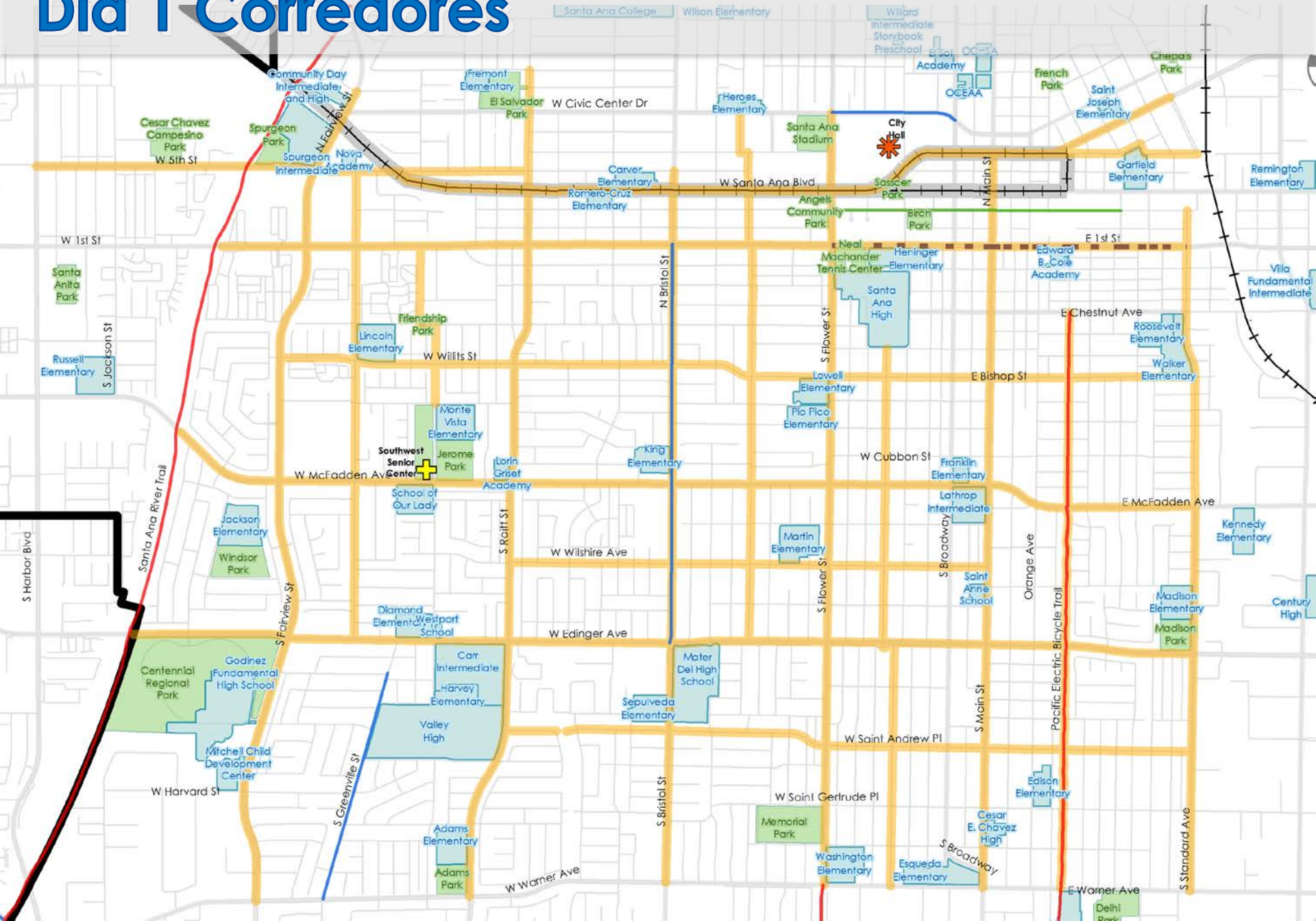
Resumen del taller (5 días)

Participación

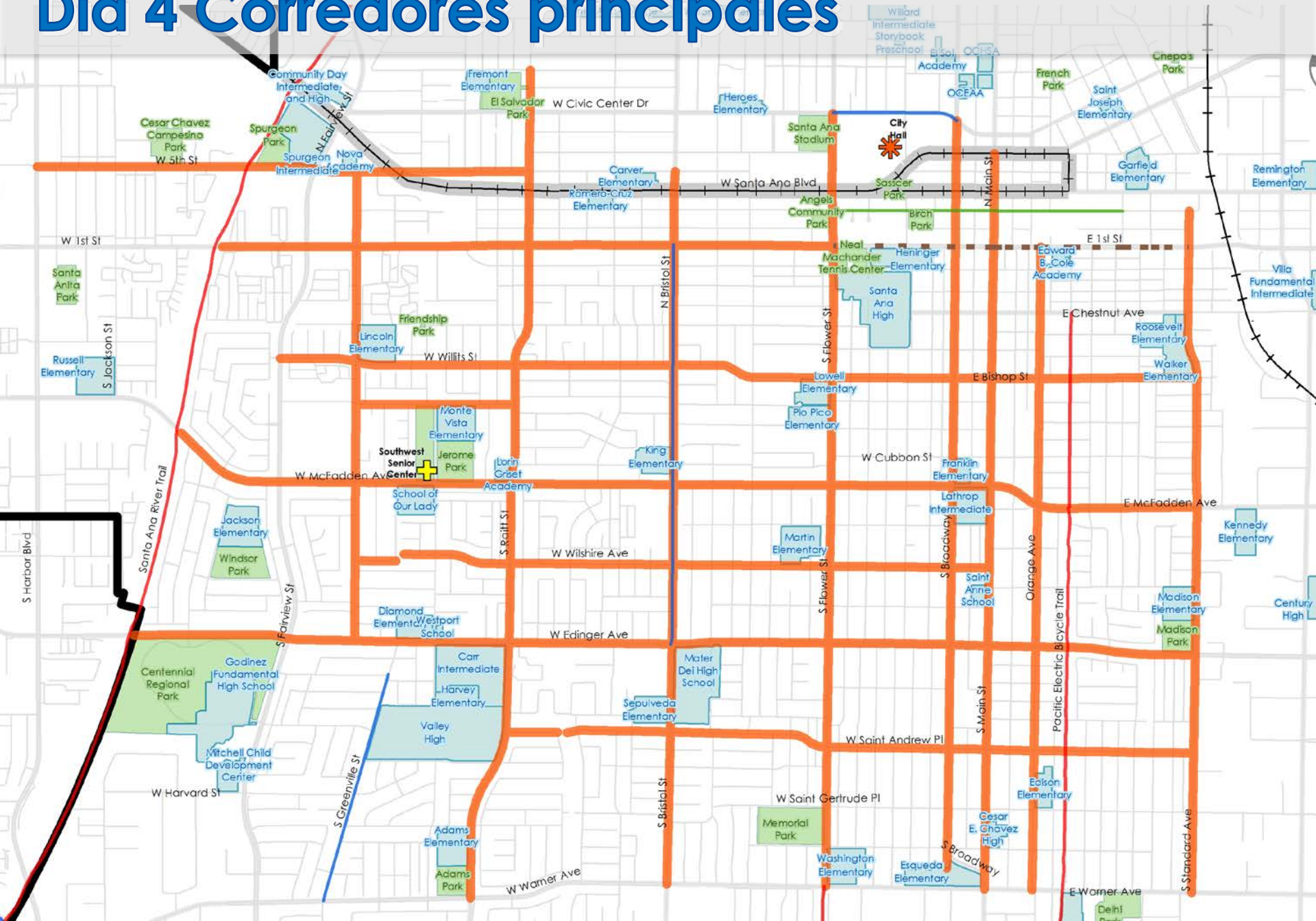
- 50+ jueves por la noche
- 20-30 viernes y sábado
- 40+ domingo
- 50+ sábado, 18 de junio
- Caminatas 5 millas
- Paseos ciclistas 10 millas
- Más de **850** comentarios



Día 1 Corredores



Día 4 Corredores principales



Día 5: Votación para elegir corredores



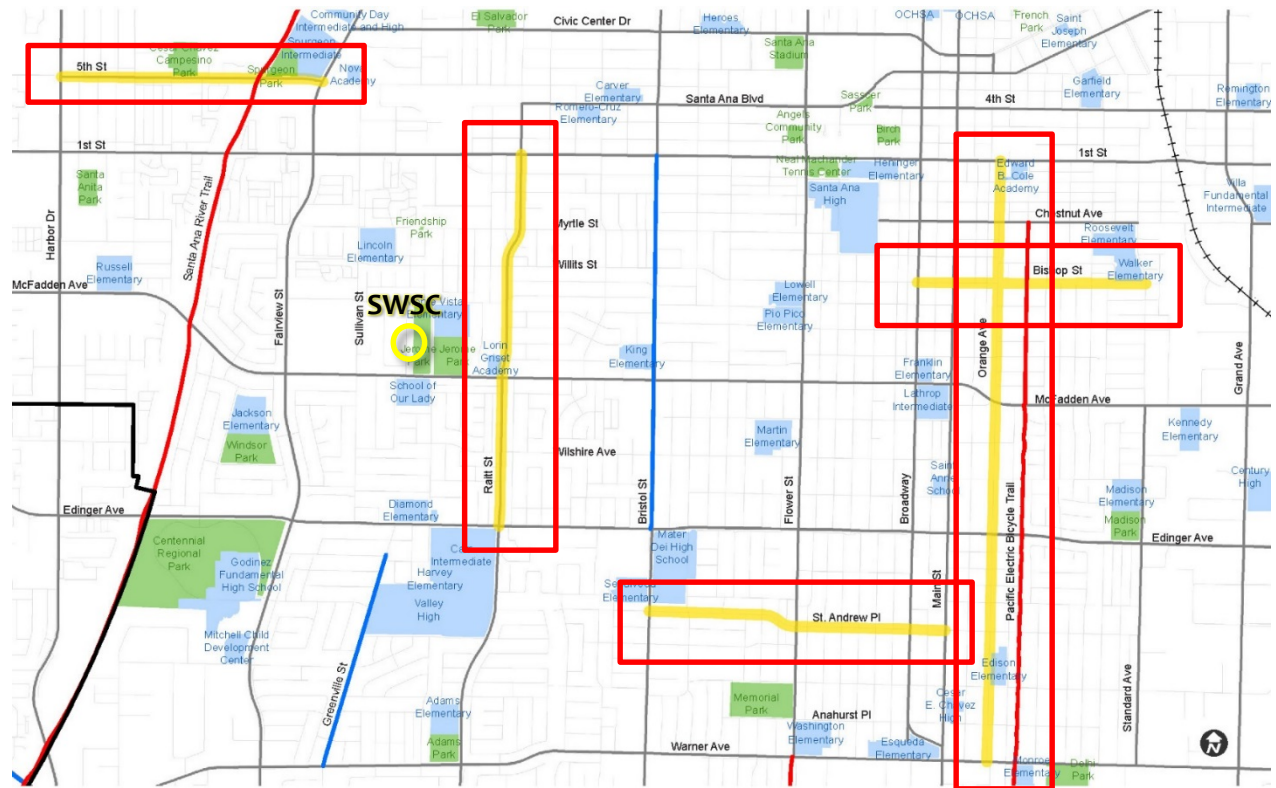
Día 5: Recomendaciones para corredores



Actividades del taller


Completar la red

- 5th Street (.9 mi)
- Raitt Street (1.3 mi)
- St Andrews Place (1 mi)
- Bishop Street (.8 mi)
- Orange Avenue (2 mi)



Puntaje por corredor

Corridor	1	2	3	4	5	6	7	8	Total
Edinger		4	4	13	3		9		33
McFadden		5	3	6	3	3	3	8	31
Bishop/Willits						2	8	8	18
1st Street	3	4				3	4		14
Flower					3	2		8	13
Raiff	4		4	5					13
Sullivan				3				10	13
Fairview	4	6				3			13
Main	2	4					3		9
Orange							5	3	8
Standard	4		3						7
Bristol						4			4
Center				4					4
5th Street			3						3
Broadway					3				3
Wilshire				3					3
PE Trail					3				3
Monta Vista									0
St Andrews									0

 Grant required corridor



Desempate

Corridor	1	2	3	4	5	6	7	8	Total
Fairview	1	1	1	1	1	1	1		7
Flower		1	1	1	1	1		1	6
Sullivan	1						1	1	3



Corredores preferidos



- Top 10 Corridors
- Downtown Santa Ana Project
- Existing Bikeways**
- Multi-Use Path
- Bike Lanes
- Buffered Bike Lanes
- Buffered Bike Lanes w/ Green Lanes
- Green Sharrows
- Funded Projects**
- Bicycle Boulevard
- Green Bike Lanes
- Buffered Bike Lane w/ Green Lanes
- Cycle Tracks

Proyectos finales:

- Edinger Avenue
- McFadden Avenue
- Raitt Street
- Bishop Street/Willits Street
- Flower Street
- Fairview Street
- 5th Street
- 1st Street
- Orange Avenue
- St Andrews Place

Total: **25 millas**



General Recommendations In Central Santa Ana / Recomendaciones Generales en Santa Ana Central

Pedestrian / Peatones :

Missing Curb Ramps and Sidewalks /
Falta de rampas y banquetas



Widen Sidewalks /
Ensanchar las banquetas



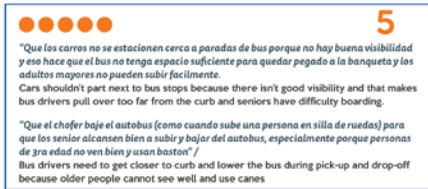
Install Bus Shelters /
Instalar marquesinas en paradas de autobús



More Time on Traffic Light to Cross Street /
Más tiempo en el semáforo para cruzar la calle



Bus drivers need to get closer to curb and lower the bus during pick-up and drop-off /
Conductores de autobuses deben acercarse a la banqueta más y bajar el autobús al recoger



Bicyclists / Ciclistas:

Drivers and Bicyclists Education /
Educación para conductores y ciclistas



Create a Bike Network /
Crear una red de carriles para bicicletas



Traffic Calming / Tranquilización del Tráfico :


Better Traffic Signage /
Mejor señalización del tráfico



Lower Traffic Speeds /
Reducir la velocidad del tráfico



Signal Priority for Buses /
Prioridad de semáforo para autobuses



Urban Design & Urban Greening / Diseño Urbano y Enverdecimiento Urbano:

Remove Graffiti from the Streets /
Remover graffiti en las calles



More Street Lighting /
Más iluminación peatonal



Clean Up Alleys /
Limpieza de callejones



Improve Stormwater Infrastructure, Streets Flood /
Mejorar la infraestructura de aguas pluviales



More Street Trees /
Más árboles en las calles



General Comments / Comentarios Generales:

Displacement of Residents a Concern /
Desplazamiento de residentes es una preocupación



Other Comments
Otros comentarios

Mural program for walled corridors like Fairview

Other Comments
Otros comentarios



Other Comments
Otros comentarios

"Que los conductores tengan que detenerse a fuerzas cuando voyan a dar vuelta a la derecha para dar preferencia a ciclistas y peatones" /
Make drivers that are turning right stop in order to give preference to cyclists and pedestrians

Other Comments
Otros comentarios

Accountability of all complete streets resulting in a policy that will help benefit residents



Próximos pasos

Primavera de 2017

- Reporte borrador
- Revisión pública
- Reporte final
- Presentación al cabildo

