



Santa Ana Central

Plan de Calles Completas



¡Calles Completas son Para Todos!



Presentación del Proyecto

- Financiado por CalTrans
- Duración del proyecto: Un año (enero de 2016 – primavera de 2017)
- Equipo del proyecto:



Presentación del Proyecto

¿Qué son las Calles Completas?

Son redes integradas de calles seguras y accesibles para todas las personas, independientemente de la edad, capacidad, ingresos o modo de transporte.



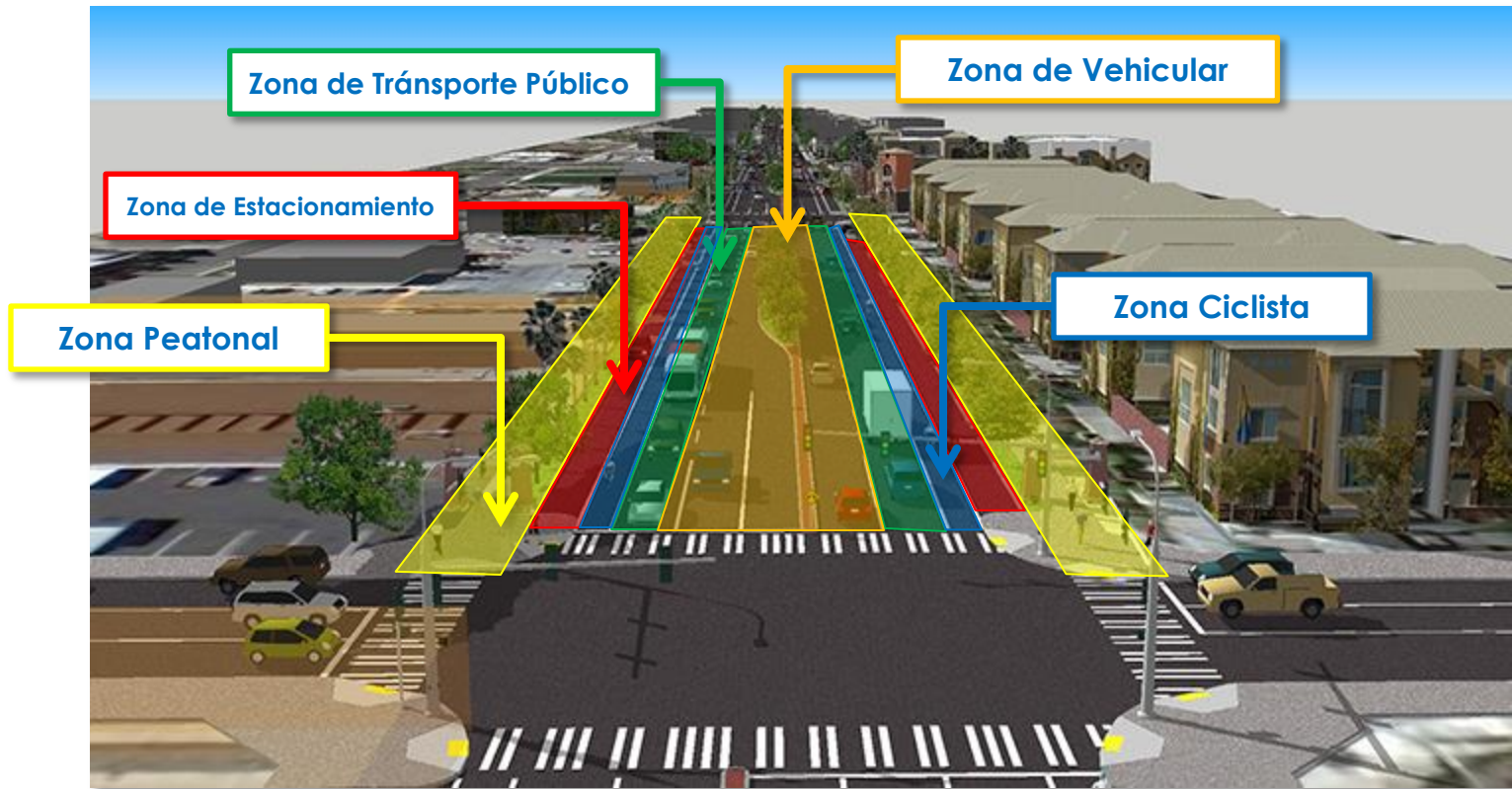
Photo Credit: Dan Burden



Presentación del Proyecto

¿Qué son las Calles Completas?

Ofrecen viajes seguros para personas en cualquier modo de transporte, incluyendo: a pie, en bicicleta, en transporte público y en automóvil.



Presentación del Proyecto

Qué considerar en una calle completa

- Seguridad
- Accesibilidad
- Movilidad
- Uso de Suelo
- Necesidades de la comunidad



Aceras Faltantes



Obstrucciones en la Aceras



NO STOPPING ANY TIME

AHEAD

LUTHER BURBANK SAVINGS
HOME IMPROVEMENT LOANS
MADE EASY.
855-90-DAISY

ENTER

Falta de Instalaciones para Bicicleta



Camino Compartido



Carril para Bicicleta



Carril para Bicicleta



Ruta para Bicicleta



Ruta para Bicicleta



Carril Protegido para Bicicleta



TURNING
VEHICLES

STOP FOR
BICYCLIST

WHERE DO I PARK?

E Spruce St

Carril Protegido para Bicicleta



Otras instalaciones: Bulevar para Bicicleta



Mejoras Peatonales



Mejoras Peatonales



Mejoras Peatonales



Mejoras Peatonales



¡Lo han hecho antes!

¡El Plan de Calles Completas del Centro de Santa Ana fue un éxito!

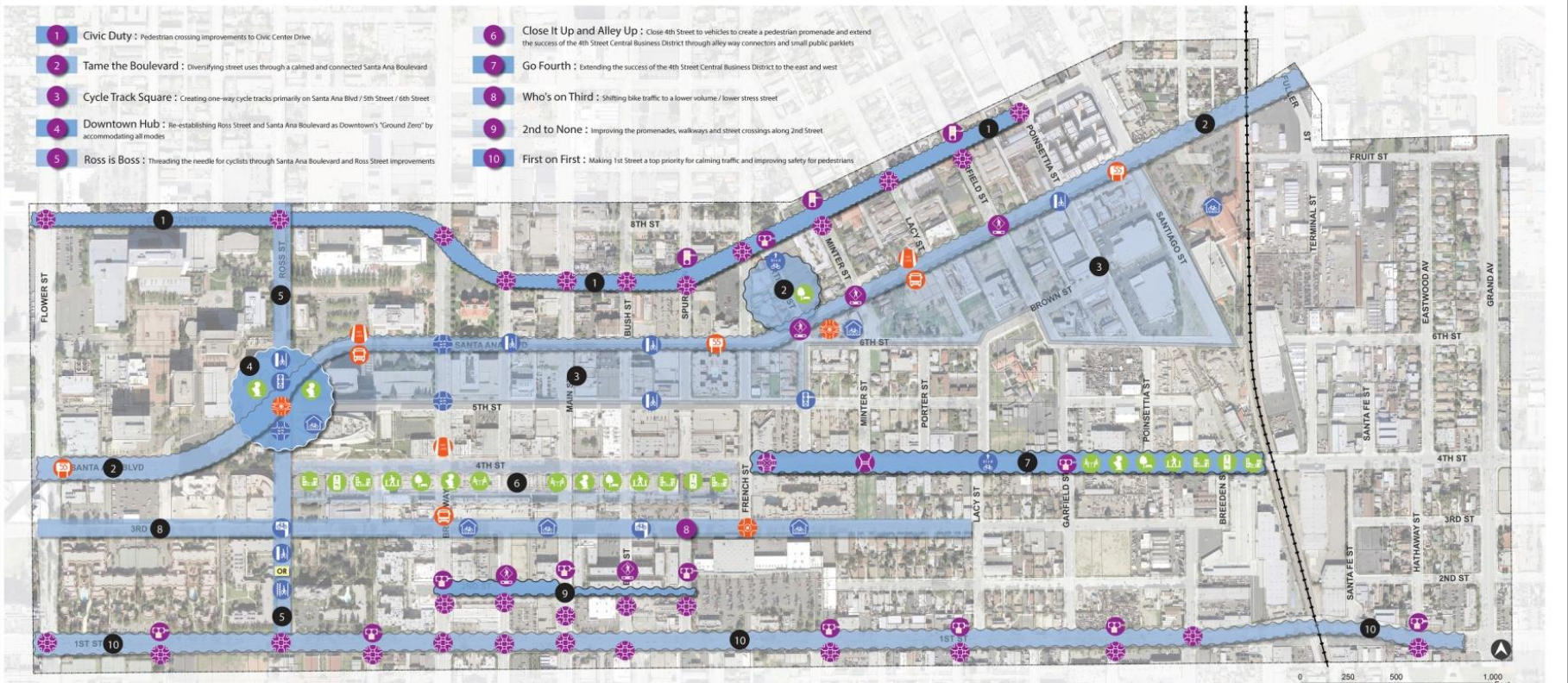
- Más de \$9 millones en fondos fueron otorgados para proyectos de Calles Completas en el Centro de Santa Ana.



¡Lo han planeado antes!

- De un mar de posibilidades, ustedes eligieron los cinco proyectos más importantes para el Centro de Santa Ana
- Examinaron oportunidades, limitaciones y opciones de diseño

SANTA ANA DOWNTOWN COMPLETE STREETS MASTER PLAN: DRAFT PILOT PROJECTS



¡Lo han construido antes!

Gracias a la fuerte participación y apoyo, ¡ la Ciudad aseguró fondos para implementar varios proyectos antes de que el proyecto terminara!



Bulevar de Bicicleta en 3rd Street



¡Lo han construido antes!

Gracias a la gran participación y apoyo, ¡la Ciudad aseguró fondos para implementar varios proyectos antes de que el proyecto terminara!



Green-backed sharrows on 3rd Street



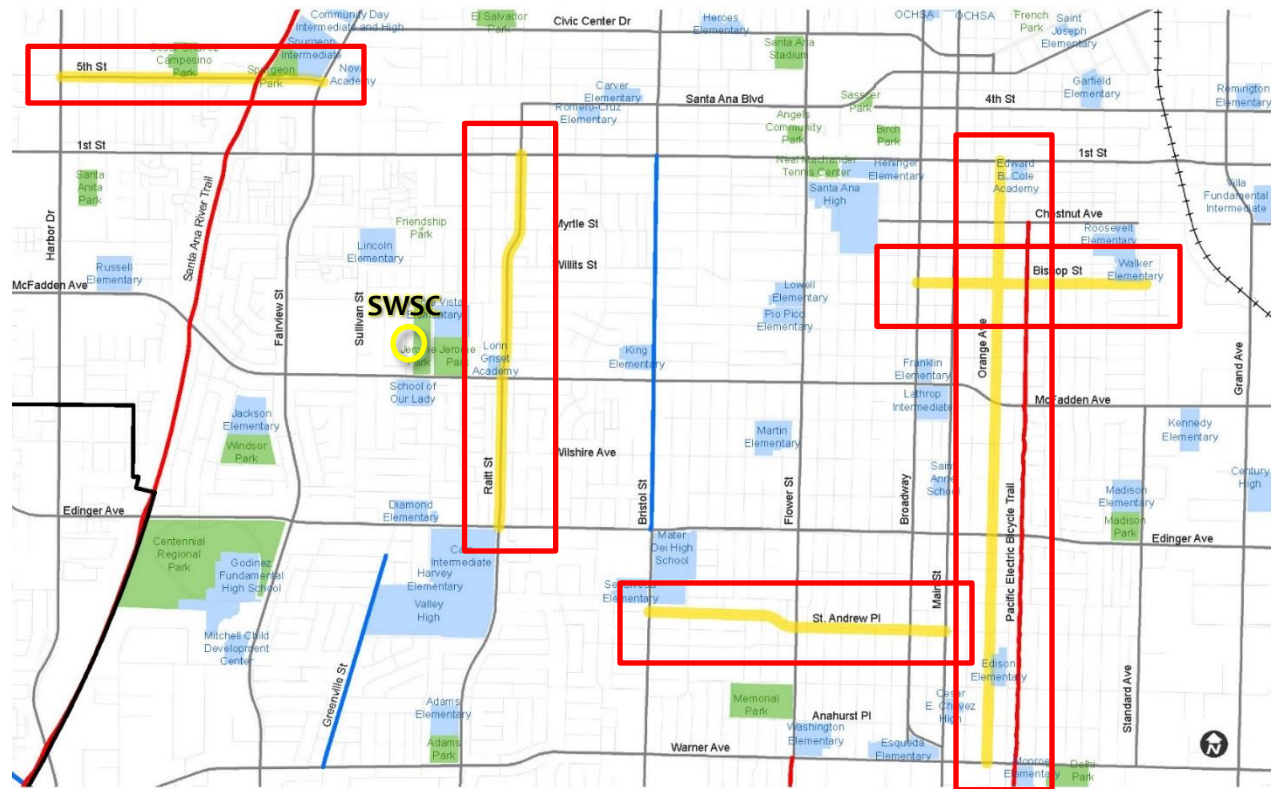
Premior de la Orange County **American Planning Association**: Mejor Planificación de Transporte y Mejores Prácticas & ULI Best of the Best: Premio Visionario



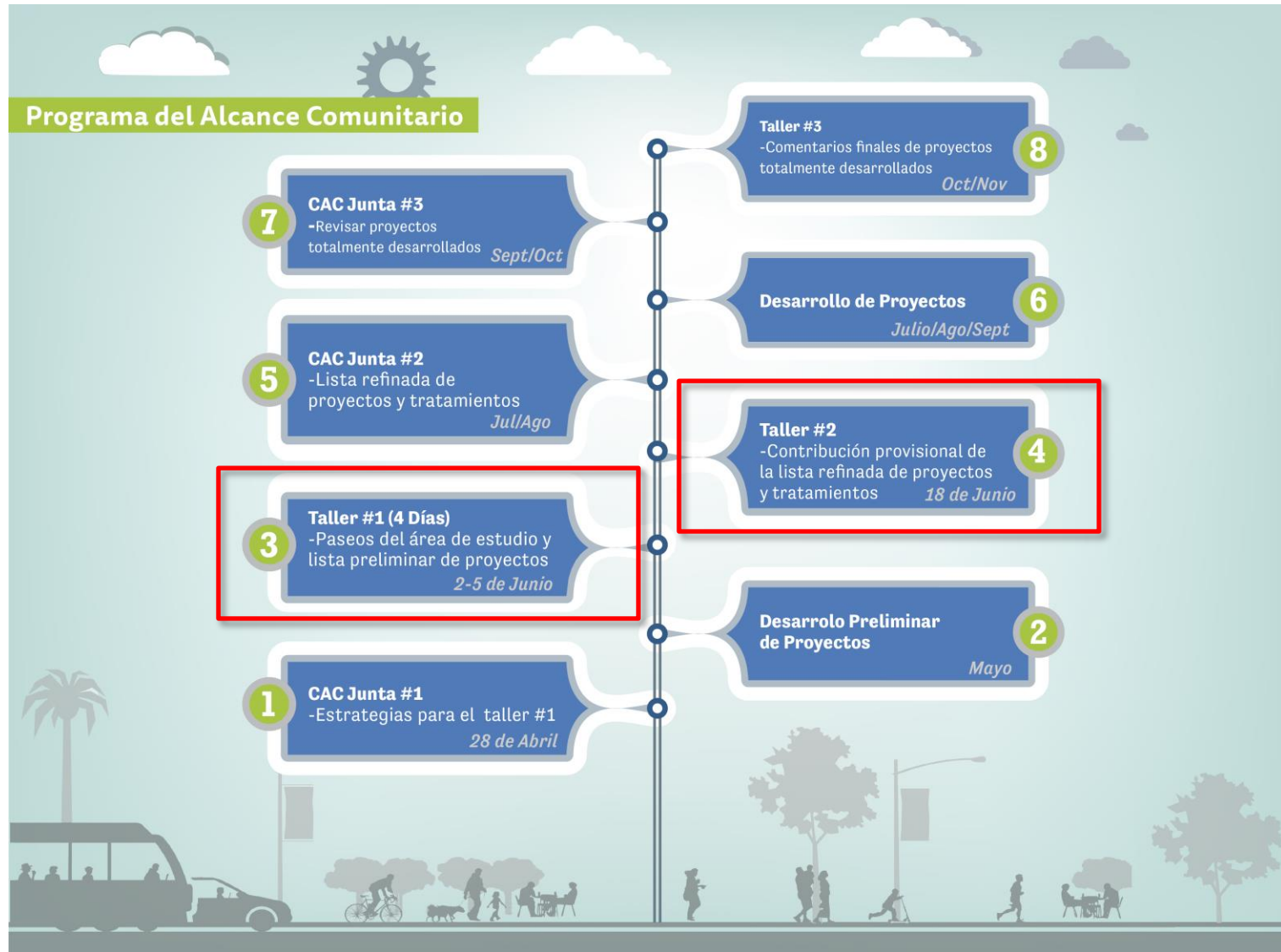
Área de Estudio: Santa Ana Central

A través de esfuerzos previos de planificación, la ciudad ha identificado cinco corredores de prioridad para el centro de Santa Ana:

- 5th Street (.9 mi)
- Raitt Street (1.3 mi)
- St Andrews Place (1 mi)
- Bishop Street (.8 mi)
- Orange Avenue (2 mi)



Proceso del Alcance Público



Programa de los Talleres

Jueves, 2 de junio

6 - 7:30pm : Open House, Presentación del proyecto

Viernes, 3 de junio

2 – 2:30 : Registro y presentación breve

2:30 – 3:30 : Caminata y paseo ciclista

4 – 5pm : Taller

Sábado, 4 de junio

1 – 1:30 : Registro y presentación breve

1:30 – 2:30 : Caminata y paseo ciclista

3 – 4pm : Taller

Domingo, 5 de junio

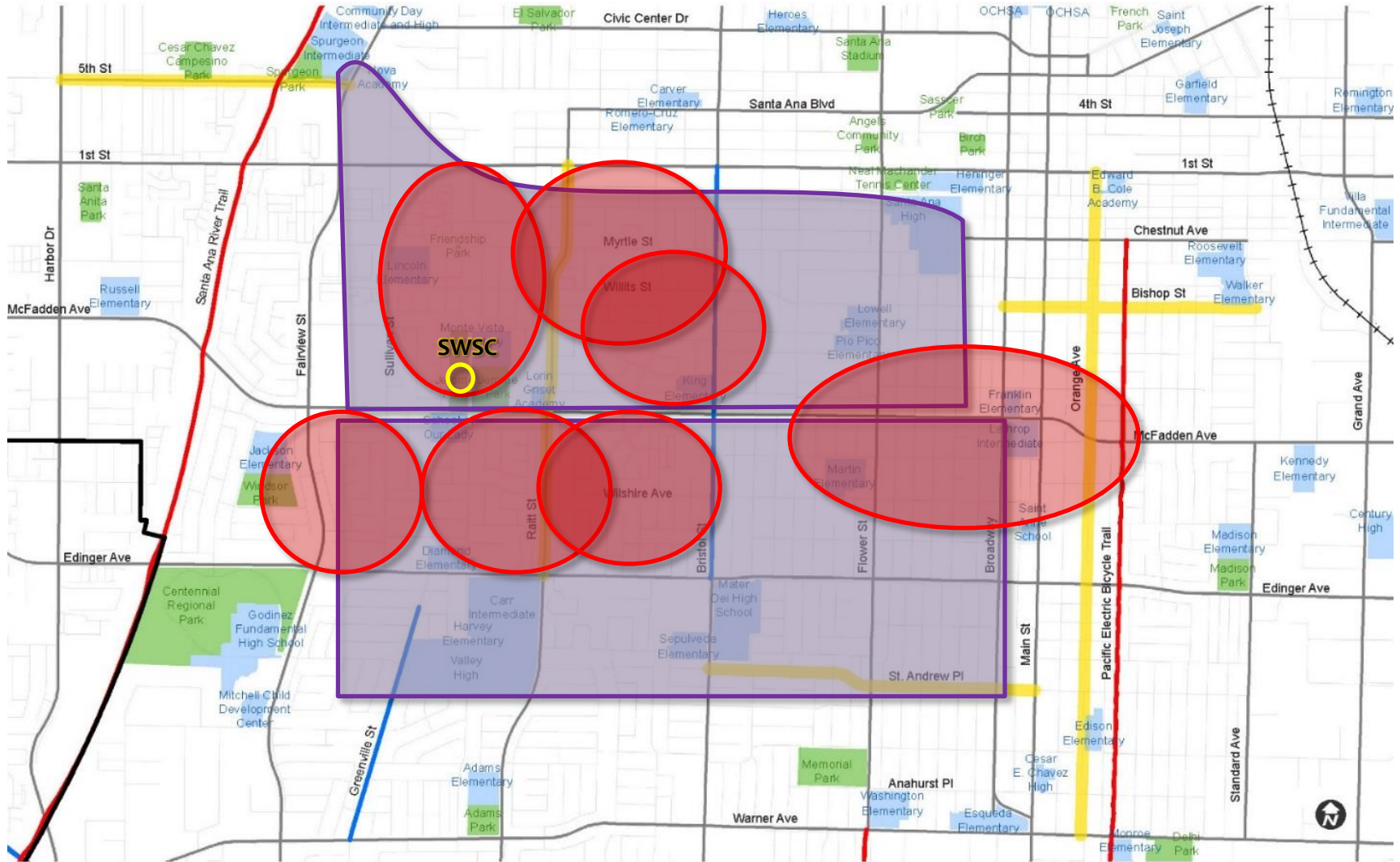
2 – 4pm : Open House, Resumen del proyecto

Sábado, 18 de junio

10 – 12pm : Open House, Presentar recomendaciones, votar sobre proyectos prioritarios



Caminatas y Paseos Ciclistas



Actividades del Taller

Como miembros de la comunidad de Santa Ana, será su trabajado ayudar en:

- Identificar destinos clave en su comunidad
- Identificar problemas en su comunidad
- Ayudar a conectar corredores, adicionales a los mencionados anteriormente
- Identificar mejoras específicas para los corredores recomendados

