

SUNSHINE ORDINANCE COMMUNITY MEETING NOTICE

You are invited to attend a Community Meeting for the project described below:

Subject: Amend the zoning of the northwest parcel from Industrial to Specific Development No. 82 (SD-82) to be consistent with the majority of the parcel and to amend the Operational Standards of the SD-82 zoning to allow outdoor recreation areas.

Spanish language translators will be available during the meeting.

Location: 2609 West Fifth Street (Vista Heritage Bay 3 Cafeteria)

Meeting Date: Monday, March 6, 2023

Meeting Time: 5:30 pm to 6:30 pm

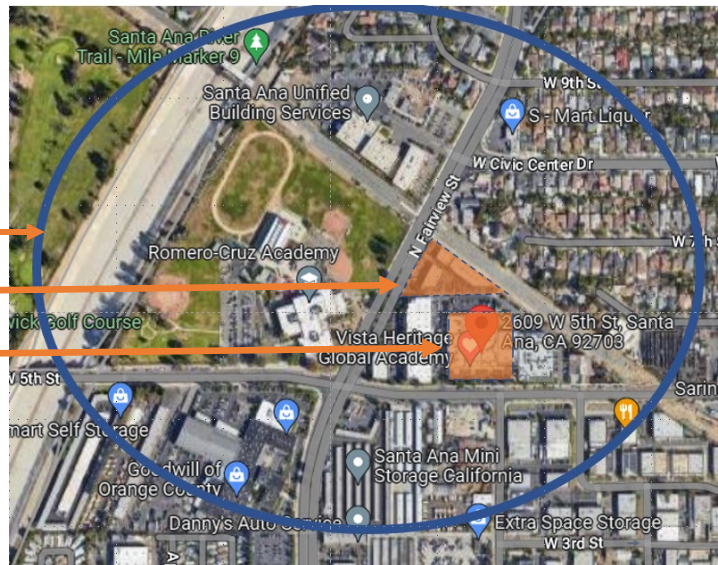
Meeting Location: Vista Heritage Bay 3 Cafeteria

2609 West Fifth Street

Notification Area: 

Project Site: 

Meeting Site: 



For more information, contact Vince Fregoso at 714-904-4506 or Ingrid Canedo at 818-309-3664

SUNSHINE ORDINANCE

AVISO DE REUNIÓN COMUNITARIA

Está invitado a asistir a una reunión comunitaria para del proyecto descrito a continuación:

Propósito: Modificar la zonificación industrial de la propiedad ubicada en la parte noroeste de la escuela de la zona industrial a desarrollo específico No. 82 (SD-82) para que coincida con la mayor parte del terreno junto, que viene siendo la escuela. La modificación también agregará términos generales a la zona SD-82 para incluir actividades físicas al aire libre.

Traductores en lenguaje español estarán presentes durante la reunión.

Ubicación: 2609 West Fifth Street (la cafetería de bay 3 de Vista Heritage School)

Fecha de reunión: Lunes, 6 de Marzo de 2023

Hora de reunión: 5:30 p. m. a 6:30 p. m.

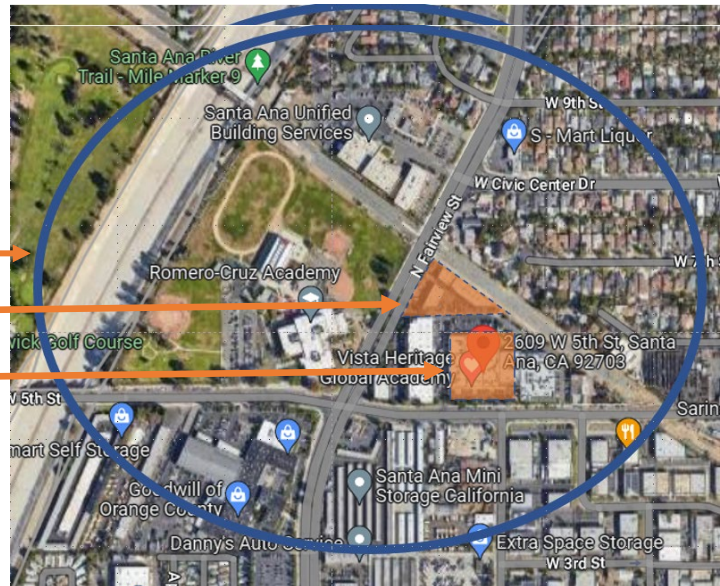
Lugar de reunión: La cafetería de bay 3 de Vista Heritage School

2609 West Fifth Street

Area de Notificación: 

Sitio de Proyecto: 

Sito de Reunion: 



Para más información, comuníquese con Vince Fregoso al 714-904-4506 o Ingrid Canedo al 818-309-3664

RADIUS MAP 1000'

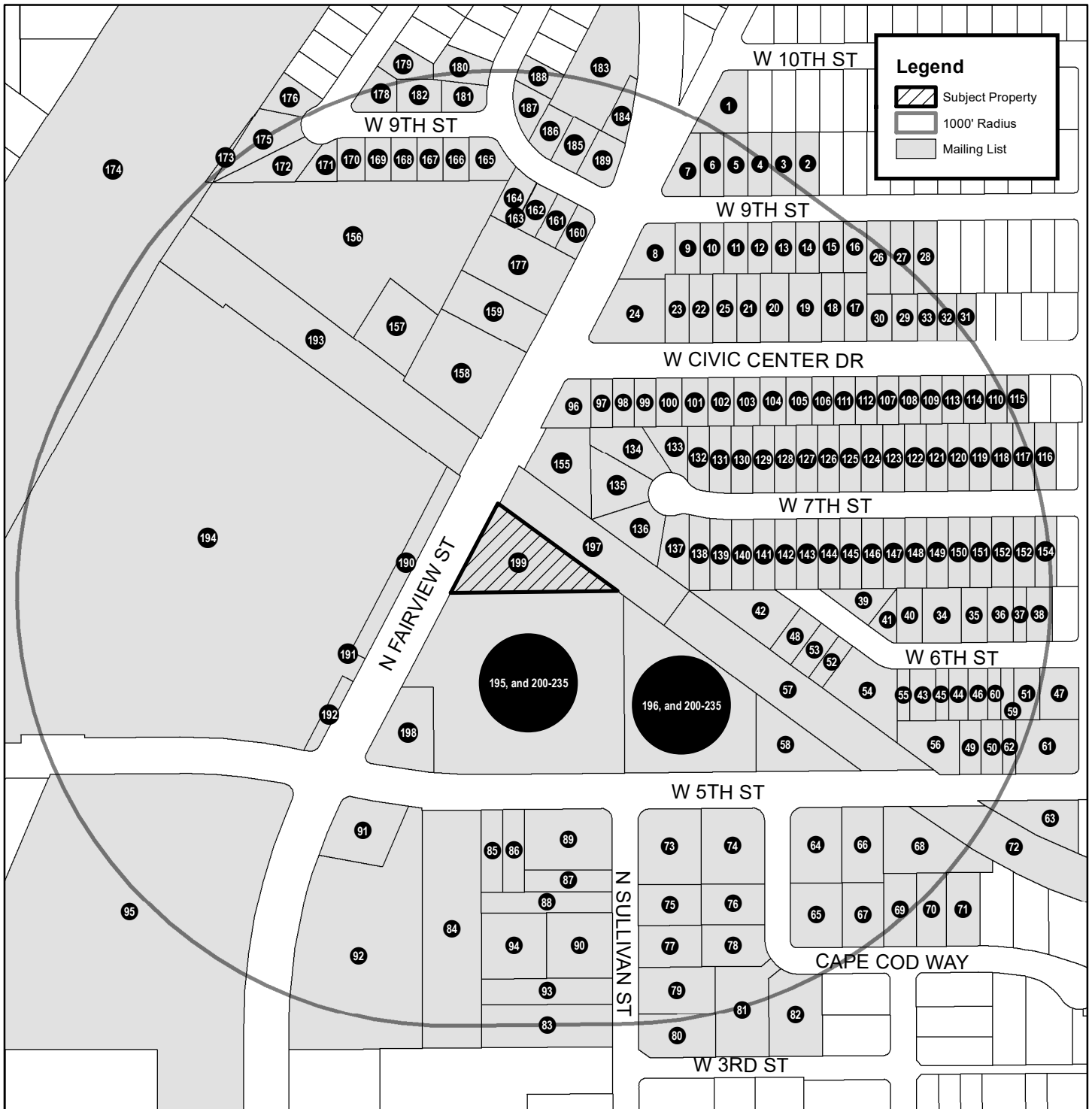
Map Date: 2/9/2023

SUBJECT PROPERTY

ADDRESS: 601 N. FAIRVIEW AVE., SANTA ANA, CA 92703
APN: 405-241-04

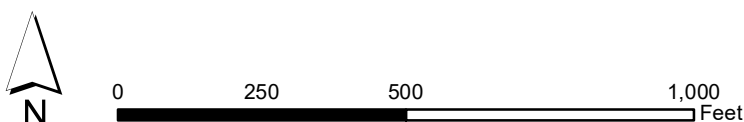
Graphic Data Source

Orange County Geographic Information System
Base Parcel Database (Derived from APN Maps)
Coordinate System: NAD 1983 StatePlane California V FIPS 0405 Feet
Datum: North American 1983



Latest equalized assessment rolls obtained from the Orange County Assessor's Office through ParcelQuest, a vendor service on 2/9/2023

ORDER NO. 2023-26



RADIUS MAPS 4 LESS
PLANNING + ENGINEERING

www.radiusmaps4less.com | (909) 997-9357