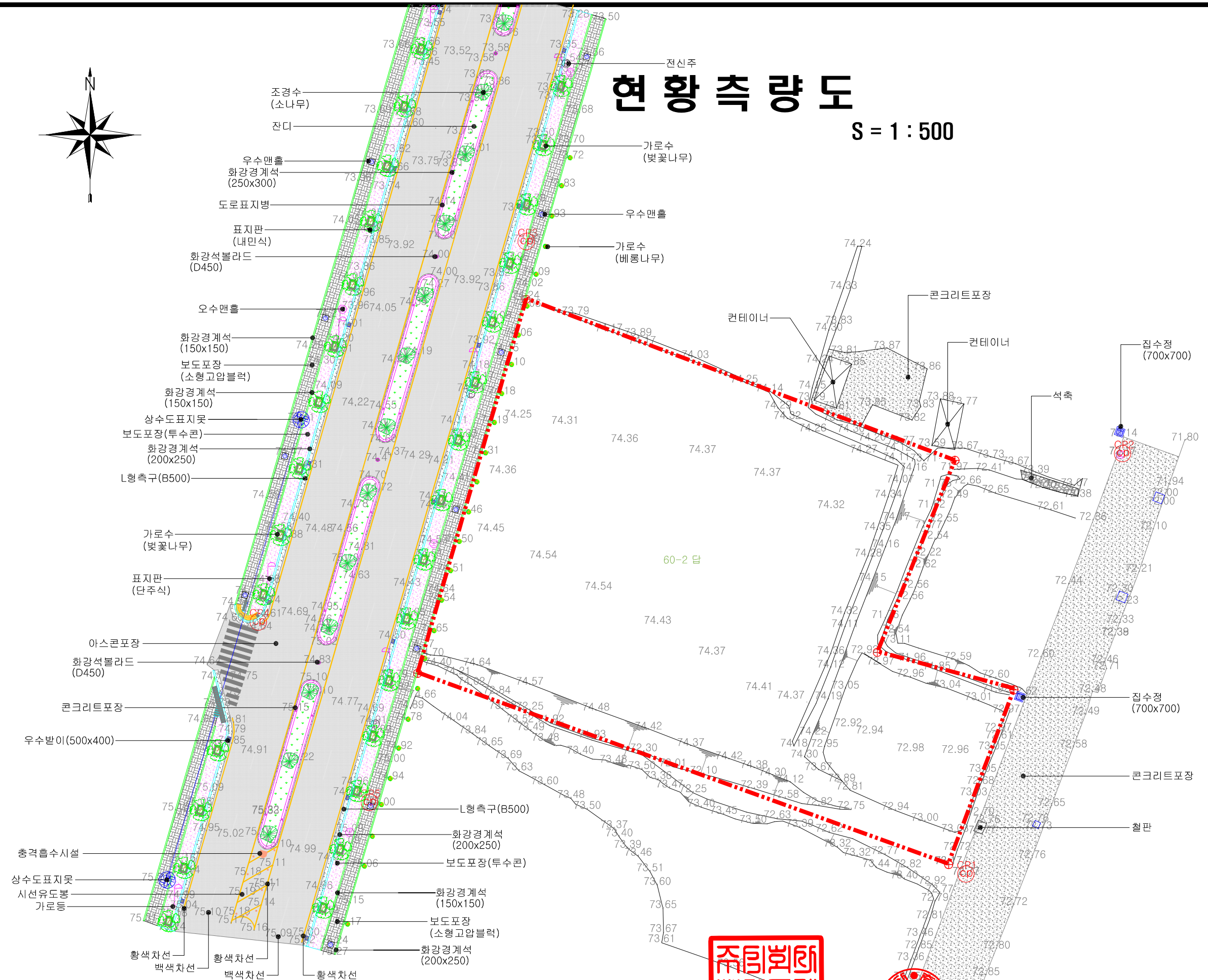


현황측량도


S = 1 : 500




| CP점 | | | |
|-----|-------------|-------------|-----|
| 구분 | X좌표 | Y좌표 | 비 고 |
| CP1 | 392590.1347 | 117313.5467 | |
| CP2 | 392644.9865 | 117334.0065 | |
| CP3 | 392672.6449 | 117256.1703 | |
| CP4 | 392623.0068 | 117221.1947 | |
| CP5 | 392599.4728 | 117235.6919 | |

| 범 례 | | | |
|-----------|---------|-----|-------|
| 구분 | 규 격 | 표 시 | 비 고 |
| 아스콘포장 | | | |
| 콘크리트포장 | | | |
| 보도포장 | 투수콘 | | |
| | 소형고압블럭 | | |
| 경계석 | 250x300 | | |
| 경계석 | 200x250 | | |
| 경계석 | 150x150 | | |
| 유도블럭 | 300x300 | | 선형 정형 |
| 집수정 | 700x700 | | |
| 우수받이 | 500x400 | | |
| 오수맨홀 | D648 | | |
| 오수맨홀 | D648 | | |
| 상수관표지못 | | | |
| 가로수(벚꽃나무) | | | |
| 가로수(벚나무) | | | |
| 가로수(소나무) | | | |
| 지적말뚝 | | | |
| 화강석볼라드 | D450 | | |
| 가로등 | | | |
| 표지판 | | | |
| 시선유도봉 | | | |
| 도로표지봉 | | | |
| 총격흡수시설 | | | |

| | | | | | | | | |
|------------------------|-----|-----------|-------|-----|-----------|--------------|-------|------|
| 공사명 | 시행청 | 용역회 | 과업책임자 | 실제자 | 설계일자 | 축척 | 도면명 | 도면번호 |
| 다수119안전센터 이전 신축부지 현황측량 | | (주)현대측량설계 | 이석근 | 최관우 | 2024. 09. | A3 = 1 : 500 | 현황측량도 | |





지적현황도

S = 1 : 500

대로3류(폭25m~30m)

도시지역(김천도시지역)
생산녹지지역

①

구적표

| 번호 | 지번 | 지목 | 지적면적 | 부지 | 도로지정 | 도로공제 | 제외면적 | 소유자 | 비고 |
|----|------|----|-------|-------|------|------|------|-----|----|
| ① | 60-2 | 답 | 3,310 | 3,310 | - | - | 0 | - | - |
| 합계 | 1필지 | | 3,310 | 3,310 | - | - | 0 | | |

| | | | | | | | |
|------------------------|-----------|-----|-------|-----------|--------------|-------|------|
| 공사명 | 시행청 | 용역회 | 과업책임자 | 실제일자 | 축척 | 도면명 | 도면번호 |
| 다수119안전센터 이전 신축부지 현황측량 | (주)현대측량설계 | 이석규 | 최관우 | 2024. 09. | A3 = 1 : 500 | 지적현황도 | |

