

Kasurilan

***KYLÄSUUNNITELMA
2009-2025***

Kasurila kasvaa ja kehittyy!

SISÄLLYSLUETTELO

SISÄLLYSLUETTELO.....	2
Johdanto	3
1. Kasurilan kylä ja kyläläiset	4
1.1 Kasurilan sijainti ja liikenneyhteydet	4
1.2 Kasurilan kylän asukkaat.....	5
1.3 Kasurilan historiaa.....	6
1.4 Kasurilan koulu ja kyläyhdistys	7
2. Kasurilan vahvuuksien kartta.....	7
2.1 Kyläympäristö	7
2.2 Palvelut ja yritystoiminta.....	8
2.3 Harrastus- ja yhteisötoiminta.....	9
2.4 Kulttuuritoiminta ja käden taitajat	9
3. Kasurilan kylän tavoitetila ja kehittämistavoitteet v. 2025.....	9
4. Kehittämiskohteet ja –ohjelma.....	12
4.1 Kehittämiskohteet.....	12
4.2 Toimenpiteet lyhyellä aikajänteellä.....	14
5. Yhteenveto.....	18
Liite 1: Kasurilan kylän yhdistyksiä ja järjestöjä.....	20
Liite 2: Kasurilan kylän yritykset.....	21
Liite 3. Kasurilan vahvuuksia: millaisessa kylässä asumme?.....	21



Euroopan maaseudun
kehittämisen maatalousrahasto:
Eurooppa investoi maaseutualueisiin

Johdanto

Kyläsuunnitelman tarve on eri kylillä erilainen. Kasurilan kylällä innostuttiin suunnitelman teosta, kylä kasvaa nopeasti ja kohtaa tulevaisuudessa haasteita väestön lisääntyessä. Vesi- ja viemäri, sekä laajakaista-asiat puhuttivat. Kylätalon käyttö ja koulun sekä päiväkodin pienuus tulevaisuudessa tuntuivat haasteellisilta.

Tämäkin suunnitelma on kyläläisten itsensä laatima suunnitelma oman kylän tulevaisuuden näkymistä. Suunnitelmalla ei ole määrämuotoa, vaan se on juuri omalle kylälle tarkoitettu ja kyläläisten omin voimin toteutettava paperille kirjattu elävä ja jatkuva prosessi. Kylän kehittämisen taustalla ovat kylän erityiset vahvuudet, voimavarat ja tarpeet. Näistä syntyvät Kasurilan kylän tulevaisuuden suunta ja kehittämisen painopistealueet.

Kyläsuunnitelmassa on eri tapoja lähestyä kylää ja sen ympäristöä: kylä ja sen asukkaat on yksi tärkeimmistä näkökulmista. Kasurilan kylän lähin yhteistyökumppani on Siilinjärven kunta sekä alueen monipuoliset yritykset ja maatilat. Kasurilassa on monia erityispiirteitä, joita ei tavallisessa maaseutukylässä ole, kuten Siilinjärven kunnan erityiset kasvutarpeet, laskettelurinne ja golfkenttä. Kylän kehittämisen kannalta myös ulkopuoliset rahoituslähteet kannattaa ottaa huomioon kylän kehittämisessä, sillä EU:n myötä avustumahdollisuudet mm. kylätoimintaan ovat parantuneet, Kalakukko Leader rahoittaa vuosittain useita kylähankkeita.

Kyläsuunnitelma tehdään aina juuri omaa kylää ja siellä olevia asukkaita ja toimijoita varten. Kyläsuunnitelma innostaa ja yhdistää kyläläisiä sekä parhaimmillaan luo ”me”-henkeä ja lisää yhteisöllisyyttä. Kunnan ja naapurikylien näkökulmasta kyläsuunnitelma antaa tietoa kylän omasta tahtotilasta ja kehityksen toivotusta suunnasta lähitulevaisuudessa. Ulkopuolisille rahoittajatahoille suunnitelma antaa kuvan kehittämistarpeista ja keinoista niiden tyydyttämiseksi.

Kyläsuunnitelman teko voidaankin nähdä suunnitteluprosessina. Ensimmäinen varsinainen kylätapaaminen oli 3.6.2009 jolloin Kalakukko ry:n kyläkasakka Matti Rahusen ja Marjo Valtasen johdolla kirjattiin ylös Kasurilan kylän nykytilannetta ja vahvuuksia. Mukana oli myös Kalle Savolainen, Siilinjärven kunnan kehittämispäällikkö.

Suunnitelmaa jatkettiin heti 15.6, jolloin etsittiin Unelmien kylää Kasurilasta. Syyskuun 21.9. jatkettiin suunnittelua ja 5.10. kiteytettiin visiota vuodelle 2025 ja viimeisessä tapaamisessa tehtiin toimenpidelistaa, aikatauluja ja etsittiin vastuutahoja lähitoiminnan järjestämiseen. Erikseen järjestettiin Siilinjärven ja Kasurilan kaava-asioista tilaisuus 2. elokuuta, jolloin aiheesta alusti kunnan kaavoitustoimiston toimistoarkkitehti Timo Nenonen. Tilaisuus herätti runsaasti keskustelua ja valotti kylän mahdollisuuksia niin kasvuun kuin virkistysalueidenkin suunnitteluun. Erityisesti kylän alueen maantieteelliset korkokuvat sekä Jälän lentomelualue lisäsivät tietoisuutta ja tarvetta ns. kyläkaavan mietintään jatkossa.

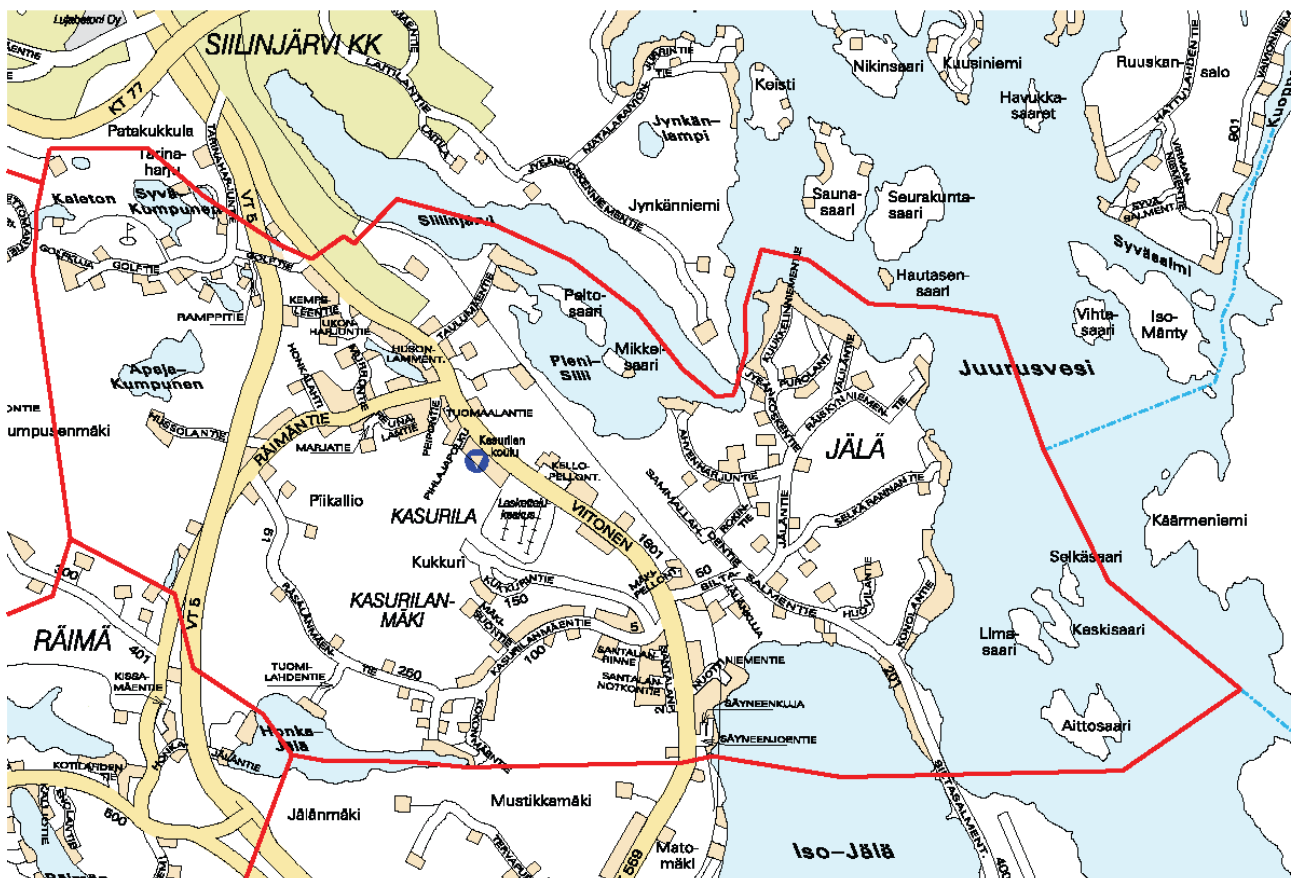
Suunnitelman laadinta käynnistyi Kasurilan kyläyhdistys ry:n aloitteesta. Suunnitelmaa prosessoitiin Kasurilan kylätalolla sekä koululla. Suunnitelman työstäminen perustui ryhmitöihin ja vapaaseen keskusteluun. Yrittäjä Marjo Valtanen kirjasi suunnitelman sen edistyessä. Kyläsuunnitelmaa esiteltiin myös kylän uusilla nettisivuilla, www.msl.fi/kasurila.

1. Kasurilan kylä ja kyläläiset

1.1 Kasurilan sijainti ja liikenneyhteydet

Kasurilan kylä sijaitsee Siilinjärven kunnassa vanhan 5-tien molemmilla puolilla, lähes kunnan maantieteellisessä keskipisteessä. Kasurilan kylän alue ulottuu kirkonkylän keskustan välittömästä läheisyydestä Jälän maisemien kautta aina 197 metriä korkeaan Kukkuriin, jota myös Kasurilanmäeksi kutsutaan. Hyvä ja keskeinen sijainti Siilinjärven keskustan kupeessa on saanut kunnan linjaamaan Kasurilaan myös uusia asuinalueita.

Kylältä on erinomaiset liikenneyhteydet joka suuntaan, lähistöllä on lentokenttä, rautatie, vesireitti syväväyliseen, moottoritie ja esimerkiksi pyörätie kulkee Siilinjärveltä Kuopioon kylän ”halki”. Voidaan puhua Siilinjärven liikennekäytävästä, koska linja-autoliikenne on erittäin toimiva sekä Kuopion että kirkonkylän suuntaan. Yhtenäiset linja-autopysäkit ovat parhainta mahdollista tasoa. Kuopion keskustaan on kylältä matkaa noin 22 km ja Siilinjärven keskustaan noin 7 km.



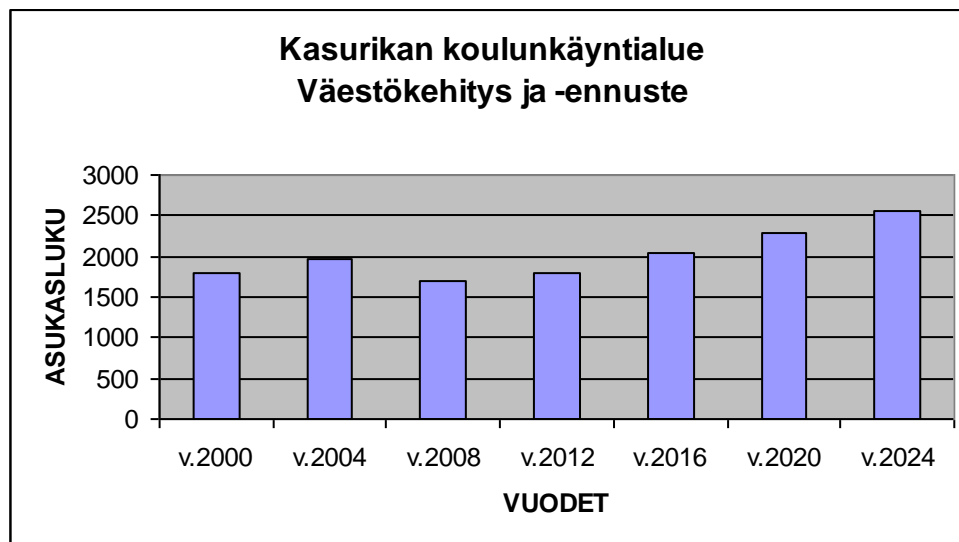
Kuva 1. Kasurilan kylän aluekartta.

Asutus on siis levittäytynyt laajalle ja hajanaisesti kylän alueella. Pieni asutusalue löytyy myös Kukkurinmäen päältä. Alun perin alue tarkoitettiin pelkästään loma-asutukseen, mutta nykyään suurin osa mökeistä on ympärivuotisia omistusasuntoja. Kukkurintien päässä olevan levikkeen päähän suunniteltiin 1980-luvulla hotelli, minkä vuoksi alueelle on vedetty vesijohdotkin, mutta

taloudellisen tilanteen vuoksi hotelli ja osa loma-asunnoista jäi rakentamatta. Tasaista pellolle tehtyä asuinalueetta on kutsuttu Kasurilan pelloksi.

1.2 Kasurilan kylän asukkaat

Kasurilassa oli vuonna 2009 asukkaita 1703 henkilöä koulunkäyntialueiden mukaisesti laskettuna. ikärakenne on monipuolinen. Ennusteiden mukaisesti Kasurilan alueen asukasmäärä on kasvussa, mm. Kasurila II –pientaloasutusalue nostaa väkilukua. Kunnan maaseutustrategiassa ennustetaan, että vuonna 2015 Kasurilan kylällä asuu 2068 henkilöä, joista alakouluikäisiä olisi 7,4 % ja yläkouluikäisiä 4,9 %. Kuva 2.



Kuva 2. Kasurilan koulunkäyntialueen väestökehitys ja –ennuste. Kylän asukasluku kasvaa huomattavasti tulevina vuosina.

Kasurilan alue on ollut haluttua asuinalueetta ja potentiaalista kysyntää on kylälle muuttajista sen hyvän sijainnin vuoksi. Asukasluku on ollut tasaisessa kasvussa. Tulevaisuudessakin Kasurila on Siilinjärven kirkonkylän voimakas kasvusuunta. Olkinuoran alueella suunnitellaan Kasurila II –asuinalueetta, johon muuttaisi 2010-luvulla noin 350 uutta asukasta. Kasurilan alueella ei ole yhtenäistä kaavaa, suunnitelmia kylän alueen rakentamiseksi kuitenkin on olemassa. Tarvetta yleis- ja rantakaavalle on olemassa. Jälän alue (lentomelu) ja moottoritien ympäristö ovat suurelta osin melualueita, mikä estää asutuksen laajentamisen sinne. Korkeuserot ja maaston jyrkkyys estävät rakentamista osassa Kasurilaa.

Kasurilan kylällä on varsin runsaasti työpaikkoja, yrityksiä on 61 kpl ja maatiloja 35 kpl. Kylässä sijaitsee myös Suomen suurin sipulin tuottaja ja jalostaja, Pekka Vehviläinen.

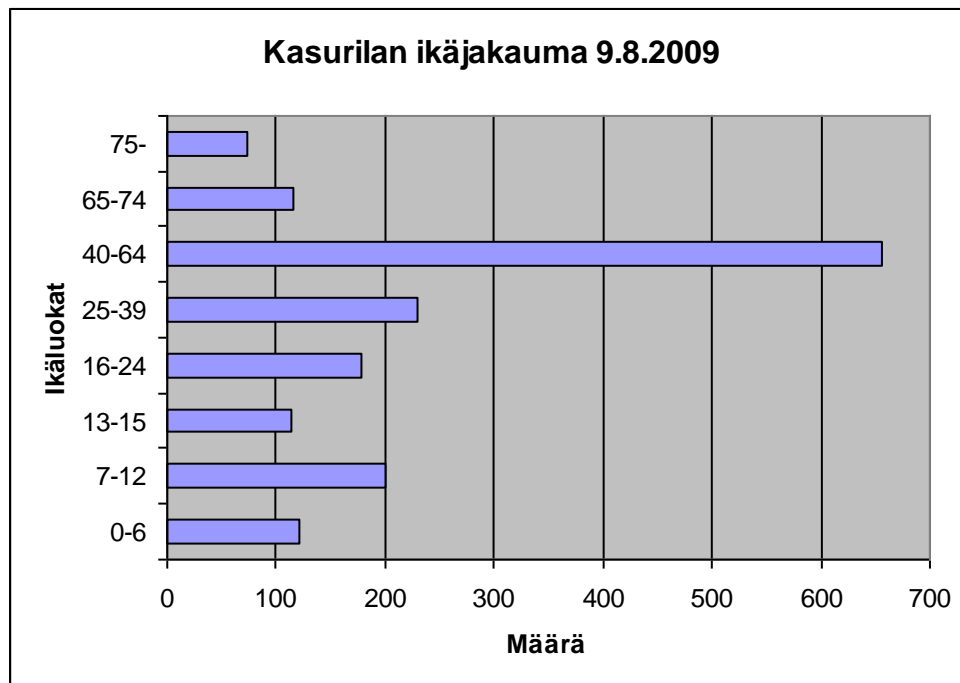
Kylän alueella on golf-kenttä TarinaGolf, jossa on 36-reikäinen golfkeskus ja kaksi erilaista 18-reikäistä kenttää. Kotisivut www.tarinagolf.fi.

Toinen valtakunnallisestikin asiakkaita palveleva yhdistys/yritys on Kasurilan laskettelukeskus, jossa on 9 rinnettä, joiden korkeuserot ovat 86-102 m. Laskettelurinteiden lisäksi keskuksessa on myös kahvio-ravintola, suksivuokraamo ja –korjaamo. Lumilautailijoiden käytössä on Super Pipe, Street ja boxit. Kotisivut www.kasurila.fi. Valaistua hiihtolatuja on noin 5,1 km. Latu kulkee

laskettelurinteiden vierestä ja kiemurtelee mäen päällä palaten lähtöpaikkaan. Ladun varrella on myös pieni kota.

Kylällä asuu paljon lapsiperheitä ja ikärakenne on laaja. Valtaosa asukkaista käy töissä tai ovat yrittäjiä ja maatilallisia. Kylän asukkaista suuri osa on muualta muuttaneita ja koulutettua väkeä löytyy.

Kuvassa 3 on Kasurilan asukkaat ikäluokittain.



Kylän asukkaiden omasta mielestä Kasurilassa asuu paljon perisavolaisia asukkaita ja jokunen muualta muuttanut. Kasurilalaisia parempia ei olekaan, ollaan sopivasti erilaisia ja erikoisia. Asuminen on tällä hetkellä sopivan väljää, kerrostaloja ei haluta ja rivitaloja voidaan harkita. Kyläläiset arvostavat omaa maalaismaisemaansa.

1.3 Kasurilan historiaa

Kasurilan kylän historiasta ei ole tarkkaa tietoa olemassa. Mm. Siilinjärven seurakunnan syntyhistoriassa kerrotaan, että vuonna 1908 perustettiin Keisarillisen Senaatin määräyksellä Kasurila-niminen toisen luokan kirkkoherrakunta. Kunta itsenäistyi vuonna 1925, jolloin kunnan nimeksi tuli alkuperäisestä suunnitelmasta poiketen Siilinjärvi. Vielä nykyään kunnan vaakunan kaksi kassaraa liittyvät Kasurila-nimeen. Vaakunan lehvä viittaa järveen, jonka mukaan kunta sai nykyisen nimensä. Usean eri suvun sukututkimuksissa mainitaan Kasurilan kylä ja sen asukkaat jo 1700-luvun alkupuolelta asti.

Kasurilan ensimmäinen asuinalue Vanhan Pappilan kylkeen rakennettiin vuosituhaten vaihteessa ja ns. Kasurila II –alue vanhan viitostien kylkeen vastapäätä Raimäntien risteystä valmistuu 2010-luvun aikana.

1.4 Kasurilan koulu ja kyläyhdistys

Kasurilassa toimii alakoulu, jossa on noin 220 oppilasta 10 eri luokassa. Koulussa keskitytään perusopetuksen lisäksi myös taide- ja taitoaineisiin.

Kasurilassa toimii aktiivinen rekisteröity kyläyhdistys. Yhdistys järjestää mm. talkootapahtumia ja kylällä on peruskorjattu kylätalo. Tämä suunnitelma sai alkunsa kyläyhdistyksen aloitteesta. Suunnitelmaa tehdessä saatiin mukaan myös nuoria kyläläisiä, joilla oli virkeitä ajatuksia niin kylätalon käytöstä kuin kylän kehittämistäkin.



Kuva 4. Kyläsuunnitelmaa työstettiin ryhmätöinä. Kyläpäällikkö Asko, sihteeri Pirjo ja rahastonhoitaja Marjo keskittyivät kiperiin kysymyksiin.

2. Kasurilan vahvuuksien kartta

Kyläsuunnitelmaprosessissa kyläläiset pohtivat Kasurilan kylän nykytilannetta ja vahvuuksia. Ryhmätöinä vastattiin mm. kysymyksiin ”Mitä hyvää kylällä on?” ”Millaisessa kylässä asumme?” Kaikki esille tulleet asiat ovat liitteessä 2.

2.1 Kyläympäristö

Kyläläisten mielestä Kasurilan liikenneyhteydet ovat erittäin hyvät. Todettiin, että Kasurila sijaitsee kunnan maantieteellisessä keskipisteessä ja että Kukkurin eli Kasurilan mäki on Siilinjärven korkein ja keskeisin napa. Joitakin liikenteellisiä vaaran paikkoja ja puutteita tosin löytyi.

Kuopioon ja Siilinjärvelle on hyvät kulkuyhteydet sekä julkisia liikennevälineitä että myös omia kulkuneuvoja käyttäen. Kylä on tunnettu erityisesti laskettelukeskuksestaan.

Kylän ympäristöä voidaan pitää monipuolisena. Kirkonkylän keskustan läheisyydessä on varsin tiheää asutusta, mutta myös maaseutuasutusta on. Kyläläiset arvostavat järvi-, metsä- ja maaseutumaisemaa. Kylän kohdalla 5-tien varressa on myös kultainen kauris, joka on Siilinjärven maamerkki. Siivetön tuulimylly kuuluu myös maisemaan, kyläläiset odottavat, että josko siihen kasvaisi siivet takaisin.

Luontomaisemassa on mainittava Jälänjärvi ja lammet, Juurus-Jälä, Honka-Jälä ja Apaja-Kumpunen, lisäksi hiihtolatu ja luontopolku, joka vaatisi kunnostusta, löytyy kylän alueelta.

2.2 Palvelut ja yritystoiminta

Koulutus

Koulutusmahdollisuudet ovat Kasurilassa hyvät. Täynnä oppilaita oleva hyvässä kunnossa oleva alakoulu on siis omalla kylällä. Siilinjärven kasvuennusteiden mukaan koulu on tulevaisuudessa käymässä pieneksi, mikä huolestuttaa kyläläisiä. Koululle on jouduttu tekemään yhdysluokkia ja varastotiloista on tehty tilapäisiä luokkahuoneita. Esimerkiksi englanninluokille ei ole ollut tilaa ja näiden tilapäisten luokkien jääminen pysyviksi huonoine ilmastointineen ja lattiamattoineen ei ole tarkoituksenmukaista.

Yläkoulut ovat Ahmon koulu Siilinjärvellä sekä Suininlahden koulu Toivalassa. Lähin lukio on Siilinjärven keskustassa, tosin Kuopion lukiotarjonta on myös hyvien kulkuyhteyksien päässä. Toivalassa toimii Ingmanin käsi- ja taideteollisuusoppilaitos sekä Savon ammatti- ja aikuisopiston Metsä- ja luonto-opetuksen koulutusyksikkö, jota kutsutaan Metsäkouluksi. Mantun vieressä Siilinjärvellä sijaitsee Risulantien kurssikeskus, joka on ammatillinen aikuiskoulutuskeskus. Rissalan lentokenttäalueella voi opiskella lentomekaanikoksi ja lähellä on myös Kuopion oppilaitostarjonta yliopistoineen ja korkeakouluineen.

Yritystoiminta ja palvelualan yritykset

Kasurilan alueella on Siilinjärven maaseutukylästä eniten yritystoimintaa, rekisteröitynä on 61 eri yritystä alueella. Maatilatalous on myös monipuolista sivu- ja liitännäiselinkeinoineen.

Maatilojen tuotantosuuntina mainittakoon maitotilat, marja- ja puutarhatilat, hevostilat, sipulin- ja perunanviljelijät. Lisäksi kylän alueella on Säyneenjoen puutarha, TarinaGolf ja Kasurilan laskettelurinne, karavaaniyritys, huoltoasema ja useita pienyrityksiä eri aloilla sekä tuotannossa että palvelusektorilla, esim. tilitoimisto, mökkitalokkarit, atk-palvelut, putkiasentaja, yms.

Siilinjärven kunnan maaseutustrategiasta mm. löytyy luettelo Kasurila-Jälän alueen yrityksistä.

Julkiset palvelut

Kylällä toimii päiväkotia, joka sekin uhkaa käydä liian pieneksi tulevaisuudessa, yksittäisiä perhepäivähoitajia toimii kylällä. Kirjastoauto palvelee kyläläisiä, samoin kansalaisopisto. Luistinradat, hiihtolatu ja urheilukenttä ovat kyläläisten käytössä.

2.3 Harrastus- ja yhteisötoiminta

Kylän yhdistystoiminta on vilkasta, kyläyhdistys ja metsästysseura sekä koulun vanhempainyhdistys toimivat aktiivisesti. Kyläläisillä on hyvät kokoontumistilat Kasurilan koululla sekä oma peruskorjattu kylätalo Kasurilanmäentien varrella. Kyläyhdistys omistaa myös laavun.

Kasurilan kyläyhdistys on perustettu vuonna 1979 ja se järjestää vuosittain erilaista toimintaa kyläläisille, mm. siivoustalkoilla tien varret pidetään puhtaina, lauluiltoja, ym. ym. Metsästysseura toimii kylällä ja järjestää mm. nuorille erilaista toimintaa. Kalastusosakunnat tekevät myös yhteistyötä keskenään, yksin Jälällä on 11 eri osakaskuntaa. Varsinaista omaa kylän urheiluseuraa ei ole, mutta yhteistyötä tehdään mm. Siilinjärven Palloseuran, Toivalan urheilijoiden, Siilinjärven Ponnistuksen ja Siilinjärven Hiihtoseuran kanssa.

Harrastustoiminnasta kannattaa mainita laskettelumahdollisuuksien ja golfin lisäksi metsästys ja kalastus. Moottorikelkkareitti kulkee kylällä. Kyläläiset harrastavat luonnollisesti myös murtomaahiihtoa valaistulla, rankalla yli 5 km:n reitillä sekä jäällä. Kansalaisopisto tarjoaa liikuntamahdollisuuksia Kasurilan koululla.

2.4 Kulttuuritoiminta ja käden taitajat

Kasurilan kylän alueella toimii useita puuseppiä, keittiökalusteiden, portaiden yms. tekijää. Erikoisuutena mainittakoon ikkunakoristeiden valmistaja kierrätystuotteista, Mari Puttonen.

Kulttuurin osaajia on monenlaisia, Vexi Poutiainen on maankuulu posetiivinsoittaja. Harrastelijabändejä, mopokulttuuria, urheilutähtiä ja puukäsitöiden osaajia (Ulla Antikainen) löytyy kylältä. Mm. kenraaliluutnantti Ilkka Halonen on kotoisin Kasurilasta.

3. Kasurilan kylän tavoitetila ja kehittämistavoitteet v. 2025

Kyläsuunnitelmassa on tarkoitus määritellä kylän tulevaisuuden suunta ja kyläläisten toiveet kylän kehittämisen painopistealueista. Näin on helpompaa etsiä yhteisiä asioita, joita lähdetään toteuttamaan. Samalla syntyy toimenpideohjelma, johon kirjataan myös aikataulus. Ohjelman toteutumista seurataan.

Keskusteluissa ja fläppitaululle tehtävissä ryhmätöissä etsittiin yhteistä kuvaa Kasurilan kehittämisestä ja tulevaisuudesta aina vuoteen 2025 saakka. Alla kokonaisuudessaan kolmen eri ryhmän unelmointia ja kirjaukset tulevaisuuden Kasurilasta. Ensimmäisessä kirjausvaiheessa ei näitä ideoita karsittu mitenkään.

Unelmien kylä: Kasurila vuonna 2025

Ryhmä A.

- vesijohto+ ja viemäriverkosto koko Kasurilan alueelle (erityisesti Jälän alueelle, kunnalle tästä asiasta velvoite, viemäri puuttuu kylän alueelta monista paikoista)
- tieyhteys Säyneenjoki- ”sipulitehdas”, myös pyörätie
- raskas liikenne omalle reitille
- samalla rakennetaan vesi-, viemäri- ja laajakaista kylälle, näin saadaan edullinen laajakaistayhteys kaikille
- uusia tontteja? – yleiskaava, tms. ?
- uimapaikat: Räimä, Husolammenpuisto: oleskelupaikka (Nuutisen yksityismaita), Jälällä Ritarien sillan kupeeseen + venepaikat + vesille laskupaikka, nämä kuntoon ja käyttöön
- Rantakaavat, kyläkaava, tarvitsee perustavan suunnittelutyön, tarvitaan aktiivinen henkilö perkaamaan asioita, koska auttaisi myös kuntaa, tiedettäisiin myös, mitä maanomistajat tahtovat
- polkupyöräverkosto, - kuntoilu, voisi ajaa ympäri lentokentän kautta, mutta patkka pyörätietä puuttuu
- tasaisen maan valaistu hiihtolatu puuttuu, nykyinen on jyrkkä ja jopa vaarallinen, viheralueille myös hiihtoladut, ei tarvitsisi mennä autolla ladulle
- laskettelukeskuksen ympärillä olevien yritysten verkostoitumista olisi lisättävä
- lumilinna kipsistä laskettelukeskuksen yhteyteen- kesäteatteri- ym. toimintaa
- biolämpövoimala (huom. Pekka Vehviläinen suunnittelee sipulijätteen hyödyntämistä, yrittäjä tarvittaisiin toteuttamaan ideaa)

Ryhmän A mielestä tärkeintä on saada vesi- ja viemäri sekä laajakaista koko kylän alueelle. Ranta- ja kyläkaava pitää olla olemassa koko alueelle. Polkupyörätiet ovat kunnossa ja tasaisen maan hiihtolatu olemassa.

Ryhmä B.

- Liikenteen turvallisuus tärkeää
- kevyen liikenteen väylät (Siltasalmentie)
- liittymä, esim. koulun liittymä vaarattomaksi
- Räsälänmäentie – Säyneenjoki-tie
- veneen laskupaikka (Ritarien sillan viereen), voisi olla lentokentän puolella? (Jännevirta-Rissalan kylän puolella)
- Terveet ja tilavat koulu ja päiväkotit
- koko kylän kattava yhteistoiminta
- talkootoiminta ympäri kylää
- tapahtumia kaikille
- kylän yrittäjien yhteen hiileen puhaltaminen
- uimapaikka Husonlammen rantaan (talkoilla kunnostus)
- asutus ”väljää” maalaismaiseman säilyttäminen (peltomaisemat säilyy!)
- Siisti, rauhallinen ympäristö

Ryhmä C.

- tuettua/palveluasumista (rivitaloyhteisö, vanhusten määrä kasvaa)
- päivähoitotoimintaa, monimuotoista palvelua
- vanhuksille päivätoimintaa
- ”pihakirpputorit”, taimenvaihtopäivät
- Kasupeikon luontopolun kunnostus ja päivittäminen, n. 2 km esim. puru, on nyt valaistu hiihtolatu

- luontopolku ja laavu (mäellä Kukkurintien päässä)
- juhannusjuhlat, kokkotapahtuma rannassa, mäen päällä?
- lapsille ja nuorille toimintaa (koulu, kuvataide, askartelu,
- Periaate kylällä: ”kaikki huolehtisivat kaikista” – oikeus ja velvollisuus huolehtia myös muiden lapsista/nuorista
- pyörätie
- Räimäntien koululaisten turvallisuus
- uimaranta
- kyläsauna johonkin rantaan (yleinen käyttö ja vuokraus), Konolantieltä suoraan rantaan on myynnissä mökki Limasaarta vastapäätä (tarkistapa)
- ei liikaa asutusta!!

Jatkokeskusteluissa kiteytettiin tavoitetilaa seuraavasti:

Kasurilan tavoitetila v. 2025

1

Kasurila v. 2025 on edelleen olemassa. Kasurilassa on tilaa uusille yrityksille ja maaseutumainen yleiskuva säilyy.

Asutusta ohjataan sopiviin, kaavoituksella ohjattuihin ryppäisiin, joissa infrastruktuuri on kunnossa.

Lähipalvelut, asutus ja elinkeinoelämä kehittyvät arvokasta luontomaisemaa kunnioittaen. Jälän peltomaisema ja Kasurilanmäen loppuosa säilytetään.

2

Kasurila v. 2025 on uudistuva, turvallinen ja elävä kylä. Elinympäristö ja liikennejärjestelyt luovat lapsille ja nuorille turvallisen kasvualustan.

Yhteisöllisyyttä kylän sisällä syvennetään ja toisistaan huolehtimisen ilmapiiriä parannetaan.

Kaikenikäisten harrastusmahdollisuuksista pidetään hyvää huolta.

3

Kasurila v. 2025 on maaseutumainen, väljästi asuttu ja pientalovaltainen kylä, jonka luonto on säilynyt puhtaana.

Kasurila on yhteisöllinen kylä. Aktiiviset ihmiset auttavat toisiaan ja osallistuvat yhteisiin tapahtumiin. Talkoohenkeä arvostetaan.

Kasurilassa on liikunta- ja virkistysalueita kaikkien tarpeisiin.

Yhteisesti saatiin määriteltyä visioksi vuodelle 2025 seuraavaa:

VISIO V. 2025:

Kasurila on kasvava, elävä ja maaseutumainen kylä, jossa vuorovaikutus ja tiedotus kunnan ja kyläläisten välillä sekä kylän sisällä on tiivistä ja jatkuvaa. Palvelujen kehittyminen - erityisesti päivähoito, koulu ja ikääntyvien palvelut - on tasapainossa asutuksen lisääntymisen kanssa. Kyläympäristö on turvallinen ja tarjoaa luontoelämyksiä. Kylätoiminta on aktiivista ja nuorten tarpeet huomioiva.

Lisäksi saatiin hyviä nimiehdotuksia kyläsuunnitelmalle:

Kasurila=KAunis, SUosittu, RIikas, LAaja
Kasulandia
Kasumaa
Kasurila – hyvä immeisen ellee
Kasurila

- sekä suunnitelman nimen alla oleva slogan: Kasurila kasvaa ja kehittyy!

4. Kehittämiskohteet ja –ohjelma

4.1 Kehittämiskohteet

Ideariihessä kirjattiin erilaisia kehittämisideoita, joista olisi hyötyä kylälle. Ideoiden kirjaamisen jälkeen ne asetettiin suuntaa-antavaan tärkeysjärjestykseen. Ideoita ei arvosteltu tai karsittu mitenkään tässä vaiheessa.

Seuraavassa on kirjattu otsakkeittain fläppitauluilta erilaisia kehittämiskohteita Kasurilan kylällä. Alleviivatut asiat koettiin tärkeimmiksi. Rivin lopussa oleva numero ilmaisee tärkeyttä äänestyksessä, mitä suurempi numero, sitä tärkeämmäksi kyläläiset asian kokivat.

IDEARIIHI

KUNTAYHTEISTYÖ

- Rahoitustukea
- Kaavoitus 4
- Kyläyhdistys voisi kutsua kunnanhallituksen aamukahville keskustelemaan (virkamiehet, luottamushenkilöt, ym?) tai kyläyhdistyksen vierailut kuntaan, yhteistyön näkyvyys, maaseutuohjelman toteuttaminen
- Tiedotus tehokkaammaksi kunnasta päin ja kuntaan päin; nettisivujen kehittäminen, kunta ja kylät – benchmarkkaus muiden kylien ja kaupunkien tiedottamisesta: hyvät mallit käyttöön, kuntalaisille oma vaikuttamissivu

NUORTEN TOIMINTA

- Kokoontumispaikka nuorille, nuorisotalo - monitoimitalo
- Skeittipaikka 2
- Liikuntakerhoja
- Alakoulu- ikäisille kerhoja 2
- Lanit - paikka isolle porukalle
- Vaihtoehtomusiikkia luonnon helmassa 5
- Ihmissuhdekerhoja nuorille ja vanhemmille 1

TIEDOTTAMINEN

- Paikallis- tv/-radio 3
- Nettisivut, luotettavat 1
- Lehtinen- kylälehti
- Ilmoitustaulut, Uutisjousi 5
- Sähköinen viestintä, sähköpostiluettelo kasurilalaisista 1
- Ilmoitustaulut kylänraitin varteen 1

LUONTO, KYLÄMAISEMA

- Ei lähiöitä
- Hiihtolatu 2
- Uimapaikat, Räimä ja Husolammenpuisto
- Luontopolku + laavu ja sen kunnostus
- Näkötorni 4
- Polkupyöräverkosto
- ”Lumilinna” kipsistä
- Jälän peltomaisema ja Kasurilanmäki säilyy 1
- Siisti ympäristö
- Pikku Siilin rannat siistiksi
- Kasupeikon luontopolun kunnostus 4
- Harjamäki-Kasurila –reitistö(hiihto ja patikointi)

PALVELUT

- Ikääntyvän väestön kotiapu 1
- ”Talkkaritoiminta” 6
- Kirjastoauto
- Mikrotuki
- Siivousapu
- Kasurilan yritysten tietojen kokoaminen yhteen, markkinointi, verkostoituminen 1
- Nettisivuille ilmoitustaulu
- Laajakaista nykytarjontaa edullisemmin ja nopeammin 4
- Päivätoimintaa senioreille
- Nuorisotalo tai vastaava palvelutalo
- Päiväkotien ja koulun säilyminen
- Kylän tietoliikenneverkko, johon kylän talot voisivat liittyä – nopeus riittävä

ASUMINEN

- Väljää asuttamista 4
- Yleiskaava 1
- Vesi- ja viemäriverkosto koko kylälle
- Omakotiasumista, ei kerrostaloja
- Reilu tonttikoko
- Aluelämpökeskus, kaukolämpö joka torppaan

LIIKENNE

- Risteysalueet turvalliseksi 2
- Lisää bussivuoroja halki Kasurilan 2
- Metro Kukkurin ali – lähijunat? Asiointiliikenne ja työmatkaliikenne: 1300 henkilöä Kuopiosta Siilinjärvelle ja 3600 matkustaa Siilistä Kuopioon per pv 1
- Turvallisuus ennen kaikkea
- Kevyen liikenteen väylät 1
- Koulun liittymän turvallisuus 6
- Raskas liikenne omalle reitille

YHTEISTOIMINTA

- Kylän yhteisiä tapahtumia 3
- Sauna + muu yhteinen virkistys
- Talkoohengen virittäminen 2
- Kylän yrittäjien yhteen hiileen puhaltaminen
- Juhannusjuhlat mäen päällä
- Periaate: ”Kaikki huolehtivat kaikista” 1
- Pihakirpparit
- Yhteistyö naapurikylien kanssa

HARRASTUKSET

- Sukututkimus 1
- Tasamaalatuksen ylläpito 2
- Koululle kyläyhdistyksen salivuoro
- Koululle kansalaisopiston kursseja
- Valokuvaus
- Kuorotoiminta
- Tietokonetoiminta kaikissa muodoissaan
- Musiikkiharrastus
- Laskettelurinne kehittyy ja kasvaa
- Luontokerho + retket 3
- kurssit, leirit, lasten juhlat, kansainvälinen toiminta (yhdessä Kalakukon ja muiden kylien kanssa)
- partio, seurakunta, 4H

MUUT IDEAT

- Biolämpövoimala, lämmön ja sähkön tuotantoon
- Hurjastelijoille kiihdytysajot lentokentälle valvotuissa oloissa
- Lentokentän nimi: Kasurilan kenttä
- Kylätalolle nopea netti, mahdollistaa atk-kokoontumiset
- Kasurilaan seutuverkko (100Mbps, jopa 10G)!!! 2

4.2 Toimenpiteet lyhyellä aikajänteellä

Pelkät hyvätkin kehittämissideat ilman toimenpiteitä, vastuutahoja ja niiden aikatauluttamista jäävät usein pelkäksi paperiksi ja unohtuvat kirjahyllyyn. Ryhmätöinä suunniteltiin Kasurilan kylälle toimenpiteet lyhyellä aikajänteellä. Kyläsuunnitelma vaatii jatkuvaa päivittämistä ja seuraamista, että siitä olisi oikeasti kyläläisille hyötyä ja että sillä saataisiin näkyvyyttä.

Teema: Maankäyttö

Toimenpiteet

1. Yleiskaava Kasurilan alueelle

Toimenpide: Kaavoitussuunnitelma ja aikataulutukset tehtävä, mainittava kuntastrategiassa v. 2010. Asukkaiden mielipiteet kuuluviin ja kuntalaisten aktiivinen ote kaavoitukseen tarvitaan. Vuorovaikutus oikea-aikaisesti asukkaiden ja kunnan välillä.

Vastuutaho: Kunta, maankäyttöpalvelut, asukkaat

Aikataulu: v. 2010

2. Rantayleiskaava

Toimenpide: Koska rantaviivaa on paljon, tarvitaan kylän alueelle rantayleiskaava.

Vastuutaho: Kunta, maankäyttöpalvelut

Aikataulu: v. 2015

3. Maanhankinta

Toimenpide: Aktiivista keskustelua maanomistajien kanssa. Etsitään uusia ratkaisuja, jossa ei välttämättä tarvitse luopua maasta, maankäyttösopimukset.

Vastuutaho: Kunta ja kyläyhdistys

Aikataulu: jatkuvaa

Teema: Kyläympäristö

Toimenpiteet

1. Kasupeikon luontopolku

Toimenpide: Kasupeikon luontopolun suunnittelu, toteutus ja rakentaminen, Rastit ja kyltit pitää päivittää, lapsille lisää elämyksiä, yms.

Vastuutaho: Kyläyhdistys tekee talkoina, metsästysseura apuna

Aikataulu: suunnittelu talvi-kevät 2010, toteutus kesä 2010

2. Vanhan Pappilan uimapaikan kunnostus

Toimenpide: Kulkemisen järjestäminen Kanavatien kautta, polun kunnossapito, uimapaikan siisteys, yms.

Vastuutaho: Kyläyhdistys ja kyläläiset talkoina, Vanhan Pappilan paikallinen kyläosasto

Aikataulu: toteutus 2010 kevät ja kesä

3. Näkötorni

Toimenpide: Rakennetaan näkötorni sopivaan paikkaan, yli 20 metriä korkea, että kauniit maisemat näkyvät puiden latvojen yläpuolella. Suunnittelu aloitetaan heti.

Vastuutaho: Kyläyhdistys ja sen nuorisosaosto

Aikataulu: rakentaminen vuonna 2012

Teema: Yhteistoiminta ja yhteisöllisyys

Toimenpiteet

1. Kasurilan kylän ja Siilinjärven kunnan välinen vuorovaikutus, lisääminen

Toimenpide: Kunnanhallituksen ja uuden kunnanjohtajan kanssa sovitaan yhteinen tapaaminen. Esimerkiksi kyläsuunnitelman julkistamistilaisuus on hyvä tapaamisaika.

Vastuutaho: Kyläyhdistys

Aikataulu: syyskuu 2009

2. Kyläyhdistysten välinen yhteistyö, sen lisääminen

Toimenpide: perustetaan toimikunta ja sovitaan kyläyhdistysten kanssa toimenpiteitä. Esimerkiksi ystävyyslentopallo- tai sählyotteluita, teemaviestitapahtumat, ym.

Vastuutaho: Kyläyhdistys

Aikataulu: v. 2010 aloitetaan.

3. Järjestetään erilaisia kylätapahtumia

Toimenpide: Pyydetään kyläläisiltä ideointia ja yhteydenottoja.

Vastuutaho: Kyläyhdistyksen hallitus

Aikataulu: jatkuvaa toimintaa, aloitus heti.

Teema: Nuorten toiminta kylällä

Toimenpiteet

1. Nuorisotalo

Toimenpide: Hankitaan nuorille kokoontumistila, esimerkiksi kylätalo joinakin iltoina nuorten käyttöön. Kartoitetaan mahdollisuus käyttää esim. Shellin tiloja tai rakennetaan uutta. Hankitaan nuorille sopivia pelejä, järjestetään verkkoyhteydet, audiovisuaalisia laitteita, yms. Etsitään luotettavia nuoria järjestämään ja koordinoimaan toimintaa, haetaan sponsoreita.

Vastuutaho: Nuoret itse, vanhemmat, kyläyhdistys, kunta

Aikataulu: mahdollisimman nopeasti toimintaan.

2. Lanit

Toimenpide: Järjestetään omalla kylällä tai ainakin kylän nuorten voimin lani-tapahtuma. Selvitetään kunnasta tilamahdollisuudet, sähkö, yms. asiat, hankitaan sponsoritukea.

Vastuutaho: Kyläyhdistys, nuoret, yhteistyö muiden lani-yhdistysten kanssa

Aikataulu: suunnittelu 2010 ja toteutus 2011.

3. Nuorison saaminen mukaan matikan kutupaikkojen kartoitukseen

Toimenpide: Tallennetaan perimätieto hyvistä paikoista.

Vastuutaho: Kyläyhdistys, nuoret

Aikataulu: toteutus 2010 alkaen.

Teema: Imago ja viestintä

Toimenpiteet

1. Valokuitu

Toimenpide: Kartoitetaan verkkoon liittyvät asiakkaat. Rakennetaan verkko fyysisesti, suunnitellaan ja hankitaan valokuitu ja laitteet.

Vastuutaho: asiantuntijaryhmä, nuoret

Aikataulu: mahdollisimman pian.

2. Paikallistelevisio ja -radio

Toimenpide: Aloitetaan yhteistyö Digitan ja viestintäviraston kanssa. Hankitaan laitteistoa ja tehdään yhteistyötä kylän asukkaiden kanssa, kartoitetaan Ylen mahdollisuuksia, pyritään saamaan toimitilat ja paikallistoimitus pystyyn. Hankitaan sponsoreita ja yrityksiä yhteistyöhön

Vastuutaho: Digita, aktiiviset asukkaat, konsultit

Aikataulu: lähivuosina

3. Kylän nettisivut

Toimenpide: Päivitys tai uudet sivut

Vastuutaho: Kyläyhdistys ja kyläläiset

Aikataulu: jatkuvaa

4. Kylän oma viiri ja lippu

Toimenpide: Suunnitellaan Kasurilan kylälle oma viiri, lippu ja logo

Vastuutaho: Nuoriso-osasto

Aikataulu: v. 2010

Teema: Liikenne ja turvallisuus

1. Kasurilan koulun liittymä

Toimenpide: Olemassa olevat tieliittymät yhdistetään, pyörätie ja erillinen katu. Kyläyhdistys tekee aloitteen asiasta.

Vastuutaho: Kyläyhdistys, kunta ja tiehallinto

Aikataulu: Valmiina viimeistään v. 2016

2. Kasurilanmäentien liittymä

Toimenpide: Nyppylän madaltaminen, molemmille kaistoille oikealta ohittaville kaistat ja vanhan 5-tien leventäminen risteyksen kohdalla.

Vastuutaho: Kyläyhdistys ja tiehallinto

Aikataulu: Valmiina viimeistään v. 2015

3. Golftien ja paikallistien risteys

Toimenpide: Mietittävä liikenneratkaisut kokonaisuutena, ei väliaikaisratkaisuja käyttöön. Asukkaiden mielipiteet kuuluviin.

Vastuutaho: Kyläyhdistys ja tiehallinto

Teema: Palvelujen kehittäminen

1. Päiväkoti

Toimenpide: Varmistetaan yhdessä kunnan kanssa, että päivähoitoa on riittävästi saatavilla

2. Kioski

Toimenpide: Etsitään paikkaa ja yrittäjää/yhdistystä, joka aloittaisi kesäkioskin pidolla

3. Monitoimitalo

Toimenpide: Monipuolistetaan kylätalon käyttöä, suunnitellaan tulevaa tarpeen mukaan.

Aikataulu: Jatkovaa toimintaa.

5. Yhteenveto

Kyläsuunnitteluun osallistui aktiivisia kyläläisiä eri puolilta Kasurilaa, mm. Jälän alueelta ja Kasurilanmäentien varrelta. Kokoontumisissa keskusteltiin erittäin laajasti paitsi kylän omasta kehittämisestä, myös koko Siilinjärven kunnan kasvusuunnasta ja kaavoituksesta. Erityisesti vesi- ja viemäriasiat, laajakaista sekä kaavoitusasia yleisesti kiinnostivat kyläläisiä. Omia vaikutusmahdollisuuksia mietittiin laajasti. Yhteistyötä kunnan ja kylän välillä toivottiin tiivistettävän. Kasurilaan ei haluta liian tiheää asutusta ja osa maalaismaisemasta halutaan säilyttää.

Kyläyhdistyksen aktiivisuus ja hyvät kokoontumistilat antavat mahdollisuuksia myös jatkotoiminnassa. Kokoontua voidaan paitsi koululla, myös kylätalossa, jonka käyttöastetta voitaisiin nostaa. Paljon ideoita tuli esille ja kylältä löytyy resursseja lisätä yhteistoimintaa ja kylän yhteisiä tilaisuuksia. Kokoontumisissa oli paikalla myös ilahduttavasti nuoria, jotka toivat omia näkemyksiään ja toiveitaan esille. Näkemyksissä oli laajasti esillä tulevaisuuden tietoyhteiskunta ja sen mahdollisuudet, uudet verkot ja jopa paikallistelevisio vaikuttajana. Osa ideoista vaatii paljon selvitystyötä toteutuakseen.

Kasurilan merkitys Siilinjärven kunnalle on suuri. Kylällä toimii todella paljon erilaisia yrityksiä, joista osa on valtakunnallisestikin merkittäviä, mainittakoon Kasurilan laskettelukeskus, Tarina-Golf sekä Pekka Vehviläisen sipulitila. Liikenneyhteydet eri suuntiin ovat erinomaiset, lentokenttä, rautatie sekä pääväylä viitostie ovat lähellä kylää. Kasurilan kylän vahvuuksina on monipuolinen ikärakenne ja kiivas kasvu. Asutuksen lisääntyminen luovat paineita myös palveluille, nykyinen päiväkotia ja koulu saattavat jäädä liian pieniksi, ainakin lasten päivähoito on varmistettava omalla kylällä. Liikenneturvallisuus on myös taattava liikenteen lisääntyessä.

Kyläsuunnitelman jatkuva päivittäminen on tärkeää. Toimenpiteitä tehtäessä uudet asiat nousevat kyläläisille tärkeiksi asioiksi. Varsin suuri osa tämänkin suunnitelman toteuttamisvastuusta jää kyläyhdistyksen toimijoiden tehtäväksi. Kyläläisten aktivointi erilaisilla tapahtumilla ja kylien yhteisillä tapaamisilla sekä mm. kotisivujen päivittäminen ovat haasteellisia. Samoin nuorten saaminen mukaan kylätoimintaan ja heidän omien ideoidensa toteuttamiseen on jatkossakin oltava kiinnostusta. Kasurilan profiilin ja itsetunnon nostamiseksi kylälle tarvitaan uudet nettisivut ja suunnitellaan nuorten voimin viiri ja oma lippu.



Kuva 5. Kyläsuunnitteluun osallistui aktiivisesti myös Siilinjärven kunnan kehittäispäällikkö Kalle Savolainen



Euroopan maaseudun
kehittämisen maatalousrahasto:
Eurooppa investoi maaseutualueisiin

Liite 1: Kasurilan kylän yhdistyksiä ja järjestöjä

Yhdistykset ja järjestöt

Kasurilan kyläyhdistys ry

Kyläyhdistyksen tarkoituksena on pitää kylä toimivana, lisätä yhteishenkeä ja viihtyisyyttä, sekä edistää harrastus- ja vapaa-ajan toimintaa. Tarkoituksensa toteuttamiseksi yhdistys järjestää retkiä, yhteisiä tapahtumia, juhlia, talkoita ja erilaisia rahankeruutempauksia.

Tapahtumista ilmoitetaan Uutis-Jousi-paikallislehdessä ja kyläyhdistyksen omilla kolmella ilmoitustauluilla. Ilmoitustaulut sijaitsevat Kasurilanmäentien risteyksessä jätekatoksen seinässä, Kasurilan koulun parkkipaikan vieressä sekä Kasurilanpellon asuinalueen vastapäätä olevan kävelytien varressa.

Kasurilan kylätoimikunta

Yhdyshenkilö Asko Kortelainen
Kasurilanmäentie 181, 71800 Siilinjärvi
017 461 6244, 040 536 7570

Kasurilan-Jälän Erämiehet

Yhdyshenkilö Markku Oinonen
Jäläntie 26 A, 71800 Siilinjärvi
0400 876 435

Kasurilan eteläinen osakaskunta

Yhdyshenkilö Kauko Räsänen
Sulkavantie 360, 71800 Siilinjärvi
017 462 2337, 0500 938 161

Kasurilan pohjoinen osakaskunta

Yhdyshenkilö Tapani Ruuskanen
Raasiontie 50, 71800 Siilinjärvi
017 461 7204, 040 742 0637

Vesiosuuskunnat

Vesiosuuskuntia toimii kylän alueella useita, lisätietoa mm. kunnan kotisivuilta:

www.siilinjarvi.fi/palvelut/tekniset/vesihuolto/vesiosuuskunnat.php

Liite 2: Kasurilan kylän yritykset

Yritykset ja palvelut

Lisätietoja kunnan kotisivulta www.siilinjärvi.fi/yritykset/yrityshakemisto/yrityshakemisto.php

Tai Siilinjärven kunnan maaseutustrategian liitteistä.

Liite 3. Kasurilan vahvuuksia: millaisessa kylässä asomme?

Kasurilan vahvuuskartta 3.6.2009

Sijainti, liikenne

- Siilinjärven korkein ja keskeisin napa ajatellen läpiajoliikennettä, korkea 200 m
- ”maantieteellinen” keskipiste
- Jälän alueen pyörätie puuttuu, vanhan vitostien varrella on jo kevyen liikenteen väylä
- lentokenttä, rautatie
- vesireitti, syväväylä
- Siilinjärven kylän kupeessa hyvä sijainti, unohtamatta Kuopiota
- linja-autoliikenne
- Siilinjärveltä Kuopioon on pyörätie
- Siilinjärven liikennekäytävä, pysäkkikatokset erittäin hyvät, pysäkkikatokset parhainta tasoa

(Vaarallisia paikkoja: Koulun risteysalueelle oma liittymä, Räimän risteys, 4 tien risteys (Shellin risteys) tarvitsee liikennevalot)

Koulutustarjonta

- alakoulu Kasurilassa, hyvä, täysi, mutta pieneksi käy, ei kovin suuri vaihtuvuus opettajissa 11 opettajaa, marja rytivaara, rehtorina
- on jouduttu tekemään yhdysluokkia, ei ole tilaa englanninluokille, yms.
- hometta? varastotiloista tehty luokkia, kosteus noussut muovimatot
- yläkoulut
- lukio keskusta, Kuopio
- Ingman, Metsäkoulu, kansalaisopisto koululla
- Risulantien kurssikeskus, ammatillinen aikuiskoulutuskeskus Mantun vieressä. Kasurilan käytettävissä
- Lentomekaanikkokoulutus lentokentän yhteydessä

Yritystoiminta

- sipulintuottaja, perunantuottajia, puutarhatuotteet
- laskettelukeskus
- Säyneenjoen puutarha

- maitotilat
- hevoset
- marjatilat, mansikka, vadelma
- golf
- karavaanikeskus
- pienyrittäjiä
- 61 yritystä Kasurilan kylän alueella
- 35 maatilaa, Kasurila-Räimä-Jälän alueella

Palvelut

- pieniä palvelualan yrityksiä
- huoltoasema
- golf, laskettelurinne
- kirpputori-kauppa
- päiväkotit (liian pieni), perhepäivähoitajat
- kirjastoauto
- kenttä, hiihtolatu, luistinradat
- Puutarhatuotteet, palvelua
- Tilitoimisto
- mökkitalot
- atk-firma
- putkiasentaja

Käden taitajat

- puusepät, keittiökalusteet, portaat, yms. 2 eri tekijää (Rönkä ja toinen)
- Mari Puttonen, koriste-esineet (ikkunakoristeet kierrätystuotteista)
- puukontekijät, aseentekijät

Kulttuuri

- Poutiainen Vexi, posetiivisoittaja, teatteri, puulelut, mopokulttuuri, ym. ym.
- harrastelijabändit
- Mannerheimin Ristin ritari, Oinonen Erkki (Ritariensilta), oliko useampia?
- Varpunen jouluuamuna – säveltäjä on ollut Kasurilasta, koulun entinen opettaja
- kenraali Ilkka Halonen kotoisin Kasurilasta
- Jussi Vehviläinen, joukkuepronssi MM-kisoissa motocrossi
- Ilkka Eemeli Laari, Kasurilasta
- Kasupeikko, taru Kasurilanmäen peikosta
- Ulla Antikainen, tekee puukäsitöitä (Puusairaala)

Kyläympäristö, luonto

- Kasupeikon polku (kunnostettava)
- Järvet, mäet, metsät, pellot (Jälän ja Kasurilan peltomaisemat)
- Jälänjärvi ja lammet, Juurus-Jälä, Honka-Jälä, Apaja-Kumpunen (Seppälän Antin paikka)
- maaseutumaisema

- tuulimyllyt, Säyneenjoki ja Olkinuora (siivet puuttuvat, kasvavatko?)
- Kasurilan laskettelurinne
- Kasurilanmäki, vanha 5 kulkee kylän läpi
- Kultainen Kauris Kasurilan kohdalla

Harrastustoiminta

- laskettelu
- golf
- kalastus metsästys
- murtomaahiihto, valaistu yli 5 km lenkki (jyrkkää nousua)
- jäällä voi hiihtää
- moottorikelkkareitti
- kylätalolla käden taidot
- kansalaisopiston jumpat Kasurilan koululla
- ratsastus

Yhteistoiminta

- siivoustalkoot
- kyläyhdistys, v. 79 (tarkista perustamisvuosi)
- lauluillat
- metsästysseura, järjestänyt yhteisiä koulupäiviä, yms. nuorille toimintaa
- koulu
- vanhempainyhdistys
- tie- ja vesiosuuskunnat 2 Kasurilanmäentien varrella + Jälällä
- kota 4 tien risteyksessä, umpikota, mm. jouluhartauksia koulu, esikoulu ja päiväkotiki
käyttävät tarvittaessa, Tuomaalantieltä helppo kulkea
- kyläyhdistyksen laavu
- kylätalo, kunta omistaa, mutta kyläyhdistys käyttää
- kalastusosakaskunnat, toimivat, yhteistyötä, mm. Jälällä (11 eri osakaskuntaa)
- maa- ja kotitalousseurat tai martat eivät toimi – urheiluseuraa ei ole? SiPo (Siilinjärven Ponnistus)

Asuminen, asukkaat

- maataloja, haja-asutusta, muutama taajamaksi luokiteltava alue(vanhaa asutusta)
- lapsiperheitä paljon, nuorekasta
- omakotitalo, muutama rivitalo
- valtaosa työssäkäyjiä
- ikärakenne laaja
- kaupungista muuttaneita ja maalta muuttaneita
- koulutettua väkeä
- suurin osa muualta muuttaneita
- kunnan suunnittelemaa kasvualuetta (Kasurila II, Olkinuoran talon ympärille 350 asukasta)
- Kuopiossa käydään töissä
- yrityksiä lisää, vahvistetaan edellisiä (Green Valley lykkäytyi laman takia 140 työpaikkaa tulossa)
- väestöpohja kasvava

- asuminen sopivan väljää

Kasurilalaisen oma prototyyppi:

- meitä parempia ei olekaan
- sopivasti erilaisia ja erikoisia
- jokunen muualta muuttaneita ja paljon savolaisia asukkaita