



SIILINJÄRVI

Omakotirakennuspaikkojen hakuohjeet - kevät 2021



Sisältö

1	Yleistä	3
1.1	Taivallahti	3
1.2	Pyöreälahti.....	3
2	Hakuaika ja hakeminen	4
3	Rakennuspaikka-arvonnan ehdot	5
4	Valintatilaisuus.....	5
5	Luovutusehdot	6
5.1	Varaussopimus	6
5.2	Lopullinen luovutussopimus	6
5.3	Rakentamisvelvoite kaava-alueella	7
5.4	Muut kustannukset	7
6	Rakentamisohjeet.....	7

Liitteet

- Liite 1 Kartta rakennuspaikoista (pinta-alat ja hinnat) / Taivallahti
Liite 2 Kartta rakennuspaikoista (pinta-alat ja hinnat) / Pyöreälahti
Liite 3 Ohje - Rakennuspaikan hakeminen sähköisen hakupalvelun kautta

Yhteystiedot:

Heikki Pietikäinen
maanhankintainsinööri
044 740 1440

Katja Hartikainen
maankäyttöinsinööri
044 740 1409

Sari Kattainen
tonttisihteeri
044 740 1407

sähköpostiosoitteet muotoa: etunimi.sukunimi@siilinjarvi.fi

Facebook:

<http://www.facebook.com/siilinjarven.kunta>

Twitter:

<http://www.twitter.com/siilinjarvenkun>

Sähköinen rakennuspaikkojen [hakupalvelu](#):

<https://kartta.siilinjarvi.fi/eSite> > *selaa vapaita rakennuspaikkoja* (selainsuositus: Google Chrome)

1 Yleistä

1.1 Taivallahti

Taivallahden asemakaava-alue sijoittuu noin 1,5 kilometriä Siilinjärven kuntakeskuksesta luoteeseen, moottoritien (vt 5) länsipuolelle, Mäntymäen ja Pyylammin asuinalueiden väliin. Kevätön järvi kaava-alueen länsipuolella kuuluu valtakunnalliseen lintuvesien-suojeluohjelmaan. Taivallahden rantaan on kaavassa osoitettu maisemallisesti arvokas peltoalue sekä lähivirkistysaluetta.

Kaava-alueella on tehty maaperäselvityksiä vuosina 2010 ja 2017. Rakennettavuudeltaan kaava-alue jakautuu normaalisti ja vaikeasti rakennettaviin alueisiin. Vaikeimmin rakennettavilla paikoilla on varauduttava paalutukseen.

Lähimmät kunta- ja kauppapalvelut löytyvät kuntakeskuksesta. Taivallahti kuuluu Hamulan koulun-ikäntialueeseen. Taivallahden alakouluikäisiä palvelee Hamulan koulu Harjamäessä n. 3 km päässä ja yläkouluikäisiä Ahmon koulu, kuntakeskuksessa n.3 km päässä.

Taivallahden kaava-alue käsittää kokonaisuudessaan noin 68 hehtaarin kokoisen alueen, joka pitää sisällään 82 omakotirakennuspaikkaa ja seitsemän erikokoista rivitalojen rakennuspaikkaa. Asemakaava mahdollistaa n. 500 – 650 asukkaan pien- ja omakotiasuinalueen. Alueella toimii yksityinen päiväkotiki, joka on aukaissut ovensa elokuussa 2020. Musiikkipainotteinen päiväkotiki Nuotti tarjoaa varhaiskasvatuksen lisäksi esiopetusta. Päiväkodissa on neljä lapsiryhmää.

Nyt luovutettavat rakennuspaikat, pinta-alat ja hinnat käyvät ilmi [liitekartalta 1](#).

Taivallahden rakennuspaikan voi vuokrata tai ostaa, perusvuosivuokra on 8 % rakennuspaikan luovutushinnasta. Vuosivuokraa tarkistetaan vuosittain indeksillä.

1.2 Pyöreälahti

Pyöreälähden asuinalue sijaitsee Toivalassa, Haaparinteen ja Metsäkoulun asuinalueiden pohjoispuolella, vajaan kolmen kilometrin päässä Toivalan keskustasta. Alue on pääosin metsää tai vanhaa pellonpohjaa. Maasto laskee tasaisesti itään, Iso-Jälän suuntaan. Kaava-alueen itäreunalla sijaitsevan rautatien aiheuttaman melun vuoksi radan ja asuinalueen väliin on rakennettu meluvalli. Valli sijoittuu kokonaan rakennuspaikkojen ulkopuolelle.

Kaava-alueella on tehty maaperäselvityksiä vuosina 2010 ja 2013. Rakennettavuudeltaan kaava-alue jakautuu normaalisti ja vaikeasti rakennettaviin alueisiin. Vaikeimmin rakennettavilla paikoilla on varauduttava paalutukseen.

Pyöreälähden kaava-alueella on osoitettu neljä hulevesien viivytysaluetta, joista kaksi sijoittuu alueen itälaidalle, meluvallin viereen. Viivytysalueista vedet johdetaan meluvallin alitse kulkeviin rumpuihin ja edelleen junaradan alittaviin rumpuihin.

Lähimmät kunta- ja kauppapalvelut löytyvät noin 3,5 kilometrin päässä sijaitsevasta Vuorelan keskustasta, Siilinjärven keskustaan matkaa on noin 9 kilometriä. Pyöreälahti kuuluu Toivalan koulun-ikäntialueeseen. Toivalan alakoulu ja Suininlahden yläkoulu sijaitsevat Toivalassa (n. 2,5 km). Pyöreälähdessa on uusi liikuntapainotteinen päiväkotiki viidelle lapsiryhmälle. Päiväkotiki Touhula tarjoaa varhaiskasvatuksen lisäksi myös esiopetusta.

Pyöreälahden kaava-alue käsittää kokonaisuudessaan noin 70 hehtaarin kokoisen alueen ja pitää sisällään 119 omakotirakennuspaikkaa ja kolme rivitalojen rakennuspaikkaa. Alueen eteläosassa on pienyritysalue, jossa voi yhdistää asumisen ja yrittämisen.

Pyöreälahden asuinalue on avattu rakentamiseen vuonna 2016. Nyt haettavana on alueen viimeisen vaiheen 25 uutta omakotirakennuspaikkaa. Rakennuspaikat sijoittuvat kaava-alueen pohjoispäähän Kiihtelystien varteen ja ne ovat rakennettavissa kesäkuussa 2021.

Pyöreälahden rakennuspaikkojen luovutusmuoto on myynti.

Nyt luovutettavat rakennuspaikat, pinta-alat ja hinnat käyvät ilmi [liitekartalta 2](#).

Lisätietoa ja taustamateriaalia vapaista rakennuspaikoista löytyy kunnan nettisivuilta (Asuminen ja ympäristö / Rakentaminen / Tontit / [Omakotitalotontit](#)), kunnan [sähköisestä rakennuspaikkojen hakupalvelusta](#) sekä kunnan maankäyttöyksiköstä, yhteystiedot tämän ohjeen sivulla 2.

2 Hakuaika ja hakeminen

Hakuaika Taivallahden ja Pyöreälahden rakennuspaikoille on 8.2.–1.3.2021. Hakemukset on jätettävä viimeistään maanantaina 1.3.2021 klo 09.00.

Rakennuspaikkoja haetaan ensisijaisesti [sähköisen rakennuspaikkapalvelun](#) kautta, jossa voi hakemuksen täyttää sähköisesti ja osallistua sitä kautta rakennuspaikkojen arvontaan. Sähköisen palvelun osoite on: <https://kartta.siilinjärvi.fi/eSite> -> *Selaa vapaita rakennuspaikkoja*

Hakija rekisteröityy palveluun ja luo omat käyttäjätunnukset hallinnoidakseen hakemuksia. Ohjeet rakennuspaikan hakemiseen sähköisen hakupalvelun kautta on liitteessä 3.

Arvonnalla jaettavia Taivallahden ja Pyöreälahden rakennuspaikkoja voidaan hakea poikkeustapauksissa vaihtoehtoisesti myös erillisellä [hakulomakkeella](#), joka on saatavilla Elinvoima- ja konsernipalveluista, käyntiosoite Kasurilantie 1, Siilinjärvi. Hakulomake löytyy myös kunnan internet-sivuilta: Asuminen ja ympäristö/ Rakentaminen / Tontit / Ohjeet

Allekirjoitettu hakulomake tulee toimittaa määräaikaan mennessä postiosoitteeseen Siilinjärven kunta, Elinvoima- ja konsernipalvelut / Maankäyttö, tonttisihteeri, PL 5, 71801 Siilinjärvi tai sähköisesti osoitteeseen kirjaamo@siilinjärvi.fi. Hakemuksen voi jättää määräaikaan mennessä myös kunnan neuvontaan tai kunnan postilaatikkoon kirjekuussa varustettuna merkinnällä ”tonttisihteeri”.

Mikäli lähetät hakemuksen postitse, huomioithan että hakemuksen tulee olla perillä hakuaikana. Hakuajan ulkopuolella saapuneita hakemuksia ei huomioida.

Rakennuspaikkapäätös ja edelleen luovutus sopimus (kauppakirja/vuokrasopimus) tullaan tekemään niiden hakijoiden nimiin, joiden tiedot on esitetty hakemuksessa.

Hakulomakkeella haetut Taivallahden ja Pyöreälahden rakennuspaikat jaetaan arpomalla ja arvontaan osallistutaan ensisijaisesti sähköisen palvelun kautta tai paperisena/sähköpostitse toimitetulla rakennuspaikkahakemuksella. Mikäli hakemus toimitetaan muulla tavoin kuin sähköisen rakennuspaikkojen hakupalvelun kautta, viedään hakemusten tiedot sähköiseen hakujärjestelmään, jolla suoritetaan arvonta määräaikaan hakeneiden kesken.

3 Rakennuspaikka-arvonnan ehdot

- Arvontaan osallistutaan ensisijaisesti [sähköisen rakennuspaikkojen hakupalvelun](#) kautta
- Vaihtoehtoisesti arvontaan osallistutaan poikkeustapauksissa täyttämällä [Omakotirakennuspaikkahakemus](#), joita löytyy kunnantalolta tai kunnan internet sivuilta, ja palauttamalla se määräaikaan mennessä kuntaan, osoitteeseen Siilinjärven kunta, Elinvoima- ja konsernipalvelut / Maankäyttö, tonttisihteeri, PL 5, 71801 Siilinjärvi tai sähköisesti osoitteeseen kirjaamo@siilinjarvi.fi
- Kunta pidättää oikeuden hylätä saadut/saadun hakemukset/hakemuksen.
- Arvontaan voi osallistua yhdellä hakemuksella / talous
- Arvontakoriin 1 sijoitetaan yksityistalouden hakijat, jotka rakentavat omaan käyttöön, eivätkä ole saaneet viimeisen viiden (5) vuoden aikana Siilinjärven kunnalta omakotirakennuspaikkaa.
- Myyntiin rakentavat, ammattirakentajat ja viimeisen viiden (5) vuoden aikana kunnalta rakennuspaikan saaneet osallistuvat arvontaan siten, että heidän hakemuksensa ovat arvontakorissa 2.
- Arvontakorissa 1 oleville hakijoille suoritetaan ensin arvonta, jonka jälkeen suoritetaan arvonta arvontakorissa 2 oleville hakemuksille
- Mikäli rakennuspaikan hakija antaa virheellisiä tai harhaanjohtavia tietoja, voi maankäyttöinsinööri hylätä hakemuksen.

4 Valintatilaisuus

Covid-19 tilanteesta johtuen ja viranomaisten antamien ohjeiden mukaan pyrimme järjestämään rakennuspaikkojen arvontatilaisuuden **torstaina 4.3.2021 klo 09.00 ja 16.00 välisenä aikana** porrastetusti hakijoiden saamien arvontanumeroiden mukaisesti viiden hakijan ryhmissä. Arvontatilaisuuden paikkana toimii **Siilinjärven kunnan valtuustosali osoitteessa Kasurilantie 1, 71800 Siilinjärvi**.

Arvontaan osallistuneille lähetetään tilaisuudesta ja sen järjestelyistä tietoa ensisijaisesti sähköpostilla tai puhelimitse, mikäli sähköpostitiedotus ei ole mahdollista ennen arvontatilaisuutta. Rakennuspaikkojen saajien valintajärjestys arvotaan 1.3.2021 klo 09.00 jälkeisenä aikana kunnan viranhaltijoiden toimesta sähköisen rakennuspaikkahaun ohjelman arvontatoiminnallisuudella. Arvonnan järjestämisaikatauluun vaikuttaa sähköisen hakujärjestelmän ulkopuolella jätettyjen hakemusten määrä, jotka joudutaan syöttämään järjestelmään ennen arvontaa.

Hakijan tulee todistaa arvontatilaisuudessa henkilöllisyytensä. Osallistujamäärä rajataan hakuohjeen julkaisuhetkellä 2 hlöä/hakemus. Koronatilanteesta johtuen voidaan joutua määrää pienentämään. Hakija voi valtakirjalla valtuuttaa toisen henkilön osallistumaan valintatilaisuuteen puolestaan. Valtakirjalla tilaisuuteen osallistuvan tulee myös todistaa henkilöllisyytensä.

Päätökset hakemusten perusteella jaettavien rakennuspaikkojen saajista tehdään arvontatilaisuuden jälkeen. Kaikille rakennuspaikasta määräaikaan mennessä hakemuksen jättäneille toimitetaan päätös tiedoksi kirjeellä tai sähköpostilla. Päätökset rakennuspaikan myöntämisestä tekee kunnan hallintosäännön perusteella maankäyttöinsinööri.

5 Luovutusehdot

Rakennuspaikat luovutetaan luovutushetkellä voimassaolevilla valtuuston hyväksymillä luovutusehdoilla ja kunnanhallituksen hyväksymillä luovutushinnoilla.

Kunta perii lopullisen luovutussopimuksen (kauppakirja / maanvuokrasopimus) yhteydessä lohkomiskustannuksina 1 020 € kaava-alueen rakennuspaikoilla.

Rakennuspaikkaa ei voi siirtää rakentamattomana edelleen.

5.1 Varaussopimus

Rakennuspaikan varaussopimus on voimassa yhden vuoden rakennuspaikkapäätöksestä, jonka kuluessa rakennuspaikan saajalla on aikaa järjestää hankkeen suunnittelu ja rahoitus siihen vaiheeseen, että rakennuslupaa voidaan hakea. Varaussopimus oikeuttaa tekemään rakennuspaikalla rakennushankkeen edellyttämät selvitykset, mm. maaperäselvitys. Varaussopimus ei oikeuta muihin toimenpiteisiin sopimuksen kohteella. Varausmaksu luovutettavilla rakennuspaikoilla on 350 euroa. Varausmaksu laskutetaan sitten kun rakennuspaikkapäätös on lainvoimainen.

5.2 Lopullinen luovutussopimus

Lopullinen luovutussopimus (kauppakirja tai vuokrasopimus) on tehtävä ennen rakennusluvan hakemista varaussopimuksen voimassaoloaikana.

Kiinteistökauppa on käteiskauppa, jolloin kauppahinnan eräpäivä on kauppakirjan allekirjoituspäivä.

Hakuhetkellä voimassaolevat vuokrausehdot:

- vuokra-aika on viisikymmentä (50) vuotta.
- perusvuosivuokra on 8 % rakennuspaikan myyntihinnasta
- vuokra peritään vuokramiehen valinnan mukaan joko kertasuorituksena koko vuoden osalta toukokuussa tai kahdessa erässä maaliskuu- ja syyskuussa. Kahdessa erässä maksettaessa peritään ensimmäisen erän yhteydessä maksutapalisä (5 € vuonna 2021).
- Vuokra sidotaan elinkustannusindeksiin.
- Vuokra-alueella olevat puut luovutetaan korvauksetta vuokramiehen omistukseen.

Asuinrakennusta varten vuokrattu rakennuspaikka on aina lunastettavissa omaksi sen jälkeen kun rakentamisvelvoite on täytetty. Mikäli rakennuspaikan lunastus tapahtuu kuuden (6) vuoden kuluessa vuokrasopimuksen teosta, vähennetään luovutushinnasta vuokrasopimuksen perusvuokra-prosentista riippuen joko 3 % tai 4 % kutakin täyttä vuokravuotta kohden. Alennukset kuudentena vuokravuonna ovat täten joko 15 % tai 20 %.

Mikäli vuokrauksesta on kulunut yli kuusi (6) mutta alle yksitoista (11) vuotta, vähennetään luovutushinnasta 15 % tai 20 % perusvuokra-prosentista riippuen.

5.3 Rakentamisvelvoite kaava-alueella

Lopulliseen luovutussopimukseen sisältyy rakentamisvelvoite, jolla rakennuspaikan omistaja tai haltija sitoutuu rakentamaan asemakaavan, rakennusjärjestyksen ja hyväksytyjen piirustusten mukaisen uudisrakennuksen kolmen (3) vuoden kuluessa kaupanteko- tai vuokrasopimuksen allekirjoitushetkestä siihen valmiusasteeseen, että rakennusvalvontaviranomainen voi siinä suorittaa rakennusluvan edellyttämän hyväksyttävän käyttöönottokatselmuksen.

5.4 Muut kustannukset

Sähkö-, puhelin-, tietoliikenne- vesi ja viemäri- yms. liittymistä ja niiden hinnoista antavat lisätietoja paikalliset palvelun tarjoajat.

6 Rakentamisohteet

Kunnan kaava-alueille on laadittu erityiset suunnittelu- ja rakentamistapaohjeet. Ohjeissa määritellään pääpiirteittäin rakennusten sijoittuminen, julkisivumateriaalit sekä värit. Ohjeissa annetaan opastusta myös rakennuspaikan istutuksista ja vihertöistä. Ohjeiden liitteenä ovat mm. kaavakartan otteet + kaavamerkinnot ja -määräykset, korttelikartat, joista selviää rakennuspaikkojen pinta-ala, rajamitat yms.

Lisätietoja rakentamisesta rakennustarkastajilta, joille on myös esitettävä suunnitelmaluonnos rakennushankkeesta ennen rakennusluvan hakemista.

Hyväksytyt aluekohtaiset rakentamistapaohjeet löytyvät kunnan internet-sivuilta:

[Asuminen ja ympäristö / Rakentaminen / Tontit / Ohjeet](#)

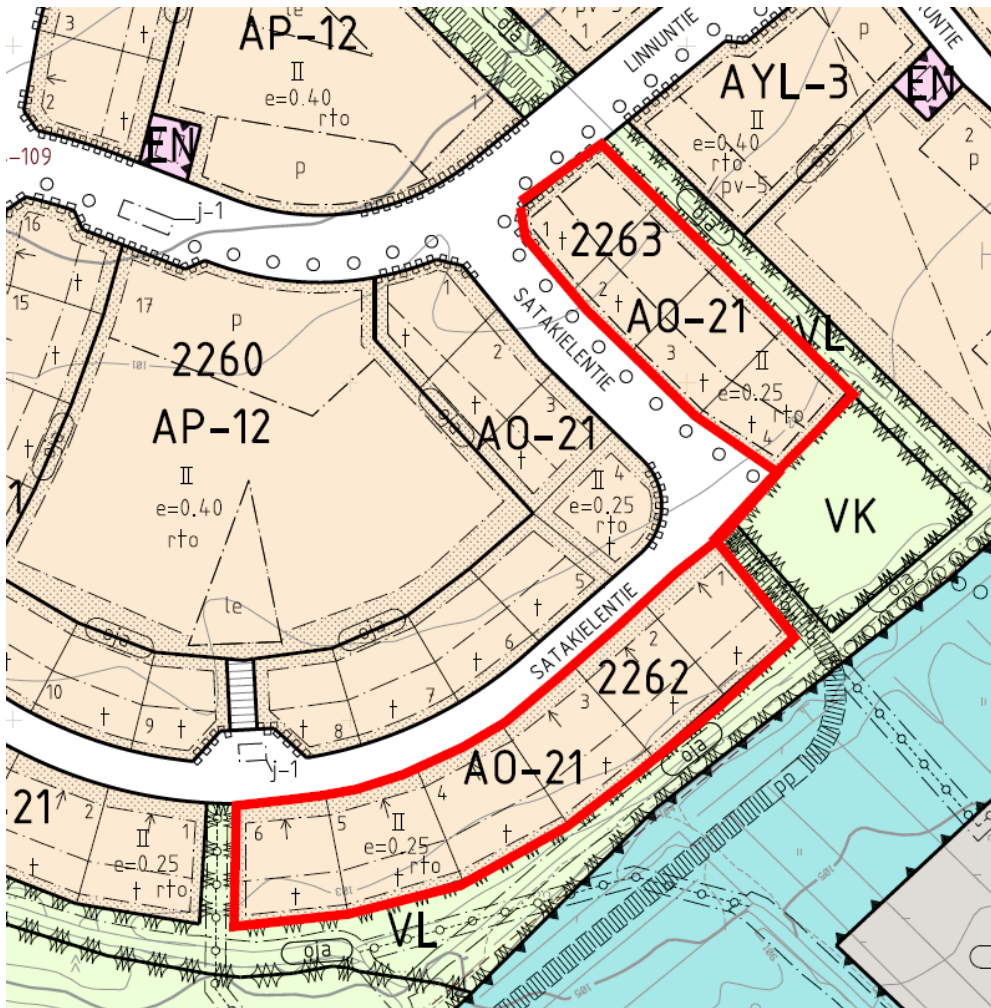
Haettavana olevia rakennuspaikkoja koskevat ohjeet:

[Taivallahti, vaihe 3 suunnittelu- ja rakentamistapaohje](#)

[Pyöreälahti, vaihe 4 suunnittelu- ja rakentamistapaohje](#)

Liitekartta 1

Hakemuksella / arvonnalla luovutettavat rakennuspaikat / Taivallahti

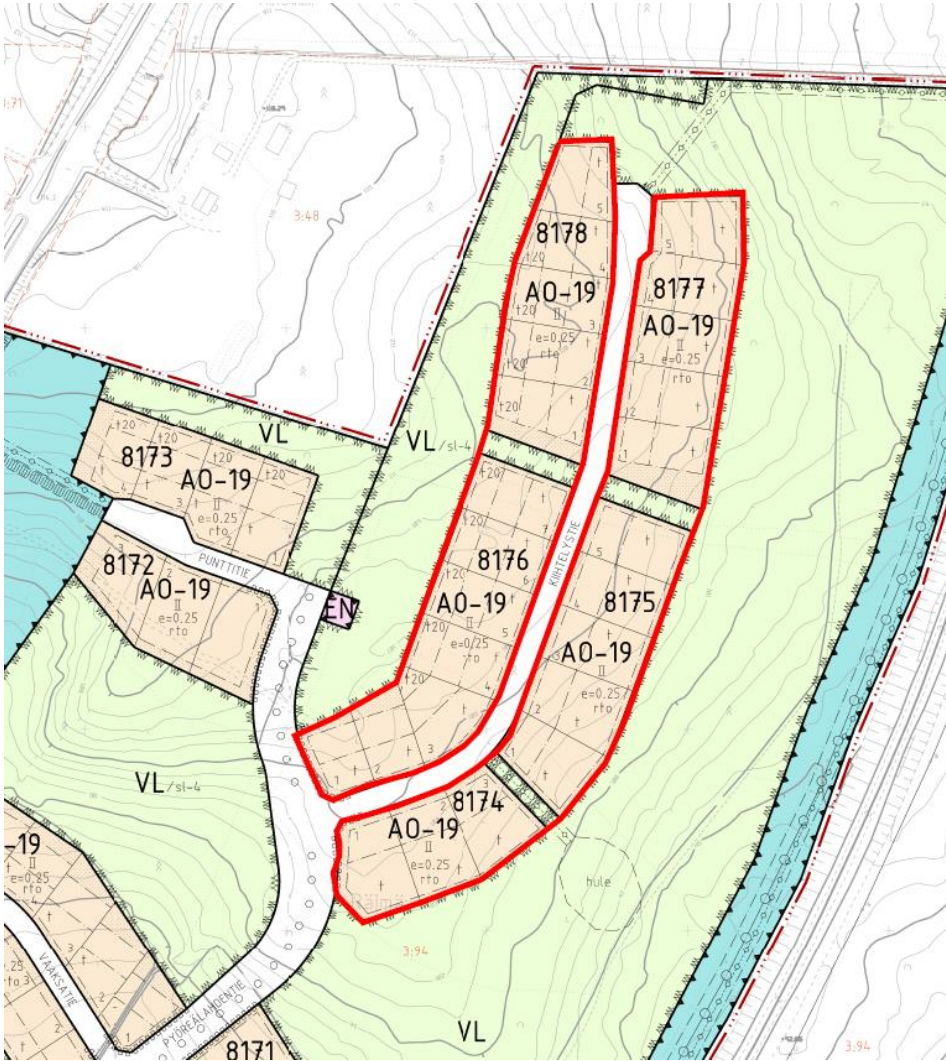


Kortteli	Paikka nro.	Pinta-ala m ²	Rak.oikeus k-m ²	Hinta €	
	2262	1	1 008	252	17 140
	2262	2	1 008	252	17 140
	2262	3	1 064	266	18 090
	2262	4	1 127	282	19 160
	2262	5	1 127	282	19 160
	2262	6	1 076	269	18 295
	2263	1	929	232	15 795
	2263	2	936	234	15 915
	2263	3	1 031	258	17 530
	2263	4	957	239	16 270

Alueella kunnallistekniikan rakentaminen kesken ja työmaalla liikkuminen kielletty.

Liitekartta 2

Hakemuksella / arvonnalla luovutettavat rakennuspaikat / Pyöreälahti



Kortteli	Paikka nro.	Pinta-ala m ²	Rak.oikeus k-m ²	Hinta €
8174	1	1 674	419	37 905
8174	2	1 560	390	35 880
8174	3	1 542	386	35 470
8175	1	1 487	372	34 200
8175	2	1 586	397	36 480
8175	3	1 400	350	32 200
8175	4	1 400	350	32 200
8175	5	1 425	356	32 775
8176	1	1 055	264	24 265
8176	2	1 125	281	25 875
8176	3	1 399	350	32 180
8176	4	1 400	350	32 200
8176	5	1 400	350	32 200
8176	6	1 400	350	32 200
8176	7	1 425	356	32 775

Kortteli	Paikka nro.	Pinta-ala m ²	Rak.oikeus k-m ²	Hinta €
8177	1	1 732	433	39 840
8177	2	1 400	350	32 200
8177	3	1 400	350	32 200
8177	4	1 388	347	31 925
8177	5	1 391	348	31 995
8178	1	1 680	420	38 640
8178	2	1 400	350	32 200
8178	3	1 399	350	32 180
8178	4	1 246	312	28 660
8178	5	1 247	312	28 680

Alueella kunnallistekniikan rakentaminen kesken ja työmaalla liikkuminen kielletty.



SIILINJÄRVI

8.2.2021

Ohjeet - Rakennuspaikan hakeminen sähköisen hakupalvelun kautta

[Siilinjärven sähköinen rakennuspaikkapalvelu](https://kartta.siilinjarvi.fi/eSite)
(<https://kartta.siilinjarvi.fi/eSite>)

Luo käyttäjätunnus

Käyttäjätunnusten luomiseksi tulee olla voimassaoleva sähköpostiosoite.

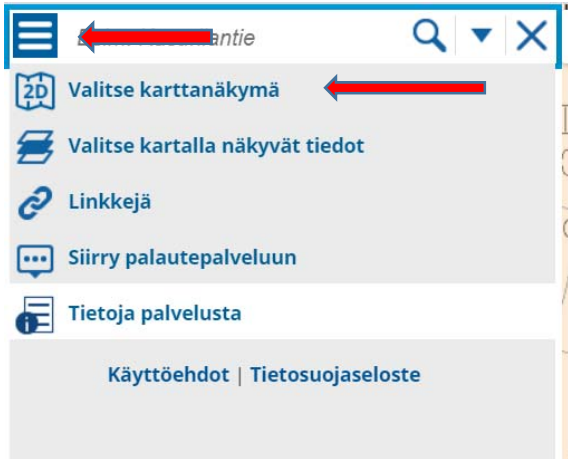
1. Palvelun **KIRJAUDU SISÄÄN** -kirjautumissivulla napsauta **Luo uusi käyttäjätunnus**.
2. Anna voimassa oleva sähköpostiosoitteesi, josta tulee käyttäjätunnuksesi.
3. Anna salasana palveluun.
4. Anna tarvittavat tiedot. Tähdellä merkityt ovat pakollisia.
5. Hyväksy palvelun **Käyttöehdot** ja **Tietosuojaseloste**.
6. Napsauta **Luo käyttäjätunnus**.
Saat vahvistusviestin sähköpostiosoitteeseen, jonka annoit käyttäjätiedoissa.
7. Sinun on vahvistettava tilisi napsauttamalla sähköpostissa olevaa linkkiä.
8. Muistathan ottaa ylös luomasi käyttäjätunnuksen ja salasanan palvelun myöhempää käyttöä varten.

Pääset selailemaan vapaita rakennuspaikkoja palvelun oikeasta laidasta linkistä [Selaa vapaita rakennuspaikkoja](#)

The screenshot shows the top navigation bar of the Siilinjärvi website. On the left is the logo with the text 'SIILINJÄRVI Kultaa etämösi'. On the right are two buttons: 'KIRJAUDU SISÄÄN' and a language dropdown menu set to 'FIN'. Below the navigation bar, the main content area has the heading 'Omat rakennuspaikkahakemukset' and a sub-heading 'Kirjaudu palveluun nähdäksesi omat rakennuspaikkahakemuksesi'. In the bottom right corner of this area, there is a blue link 'Selaa vapaita rakennuspaikkoja' which is circled in red.

Karttanäkymä

Voit selata karttaikkunassa näkyviä vapaita kohteita ja liikuttaa karttaa tarttumalla siihen hiirellä. Lisäksi karttaa voi lähentää tai loitontaa tarvittavan määrän ja tarkastella lähialueita. Karttapalvelun pohjakarttaa voi vaihtaa vasemman yläkulman painikkeesta, jonka takaa avautuu valikko, mistä voi valita eri karttanäkymiä pohjalle.



Rakennuspaikat karttanäkymässä

Vapaita rakennuspaikkoja voi selata karttapalvelussa. Voit hakea haluamaasi tonttia valitsemalla rakennuspaikan karttanäkymässä ja napsauttamalla tontin tiedoista **Hae rakennuspaikkaa**.



Rakennuspaikkahakemuksen tekeminen

Kun teet rakennuspaikkahakemuksen, tarvitset käyttäjätunnuksen palveluun.

Voit hakea yhtä valitsemaasi tonttia napsauttamalla linkkiä **Hae vain tätä rakennuspaikkaa ja siirry suoraan rakennuspaikkahakemukseen.** ①

Voit lisätä valitsemasi rakennuspaikan omiin kohteisiin ja kerätä useamman rakennuspaikan listalle sekä hakea kaikkia samalla hakemuksella napsauttamalla **Lisää tämä rakennuspaikka valittujen rakennuspaikkojen listalle ja jatka rakennuspaikkojen valitsemista.** **2**

Rakennuspaikkahakemuksen tekeminen

Voit hakea joko suoraan tätä rakennuspaikkaa tai kerätä useamman rakennuspaikan listalle ja hakea kaikkia samalla hakemuksella.

Hae vain tätä rakennuspaikkaa ja siirry suoraan rakennuspaikkahakemukseen. **1**

Jos haluat hakea useampia rakennuspaikkoja, lisää rakennuspaikat valittujen rakennuspaikkojen listalle omiin kohteisiin. Voit hakea rakennuspaikkoja myöhemmin napsauttamalla Tee rakennuspaikkahakemus -painiketta valittujen rakennuspaikkojen listalla.

Lisää tämä rakennuspaikka valittujen rakennuspaikkojen listalle ja jatka rakennuspaikkojen valitsemista. **2**

Omat kohteet Omat kokoelmat

Karttalinkki kokoelmaan Toiminnot

Valitut rakennuspaikat

Tee rakennuspaikkahakemus

Omakotirakennuspaikka
Satakielentie 1
, Taivallahti

Tallentamaton kokoelma

Lisää omia kohteita piirtämällä tai valitsemalla
Lisää omiin kohteisiin hakukohteen tiedoista.

Jos haluat hakea useampia tontteja, lisää tontit valittujen tonttien listalle omiin kohteisiin. Voit hakea rakennuspaikkoja napsauttamalla **Tee rakennuspaikkahakemus** -painiketta valittujen kohteiden listalla.

Hakemuksen tiedot

Jos haet useampia rakennuspaikkoja, järjestä valitsemasi rakennuspaikat hakemuksessa toivomaanne järjestykseen. järjestystä käytetään vain siinä tapauksessa, että olisit saamassa useamman kohteen.

Kaikki hakijat tulee lisätä hakemukseen toiminnolla **Lisää uusi hakija**. Vähintään yhden hakijoista tulee tehdä vahva tunnistautuminen ennen hakemuksen lähettämistä.

Hakemus lähtee käsittelyyn toiminnolla **Lähetä hakemus**. Hakemuksen saapumisesta käsittelyyn lähetetään sähköpostivahvistus. Viestissä tulleen linkin kautta voi selata hakemusta ja seurata sen tilaa.

Yhteystiedot:

Heikki Pietikäinen
maanhankintainsinööri
044 740 1440

Katja Hartikainen
maankäyttöinsinööri
044 740 1409

Sari Kattainen
tonttisihteeri
044 740 1407

sähköpostiosoitteet ovat:
etunimi.sukunimi@siilinjärvi.fi