

ONTWERP

- ▶ UITGANGSPUNTEN ONTWERP
- ▶ GEHANTEERDE CRITERIA
- ▶ GRONDPLAN EN WEGPROFIEL
- ▶ ENKELE CIJFERS



Uitgangspunten Ontwerp

- ▶ KWALITATIEVE VOETPADEN
- ▶ TERUGDRINGEN GESLOTEN OPPERVLAKTEVERHARDINGEN
- ▶ INZETTEN OP HEMELWATERINFILTRATIE
- ▶ VERGROENING OPENBAAR DOMEIN

Uitgangspunten Ontwerp

▶ Noodzaak aan voetpaden?

▶ Ja, kwalitatieve voetpaden met min. breedte > 1,50 m

▶ Beide kanten?

▶ NEEN

▶ WEL een comfortabel van de rijweg gescheiden voetpad die de woonwijk volledige woonwijk aandoet.

▶ Overige bermen worden als groenberm uitgevoerd (reductie verharding)

Uitgangspunten Ontwerp

▶ Parkeerplaatsen

- ▶ Afgebakende stroken binnen de bestaande asfaltbaan
- ▶ Uitvoering d.m.v. waterdoorlatende gras-betonstenen

▶ Groenaanleg

- ▶ Boomvakken ter afbakening van de parkeerstroken
- ▶ Groenaanleg/gras ter hoogte van de nieuwe groenbermen



Gehanteerde criteria

▶ Voetpaden

▶ Waar wel en waar niet?

- ▶ In functie van de bebouwingsdichtheid en aanwezigheid van grootste aantal woningen
- ▶ In functie van de verbinding/aansluiting met de Haachtsesteenweg
- ▶ In functie van het aantal voertuigen (2 doodlopende delen)

▶ Opritten

- ▶ Elke woning wordt voorzien van een oprit in waterdoorlatende/passerende betonstraatstenen met een breedte van 5 m.
- ▶ Bestaande tuinpadjes en perceelstoegangen voor personen krijgen eveneens een aansluiting waterdoorlatende/passerende betonstraatstenen





Van Dijklaan

Rubenslaan



Temerslaan

N21

Haac

Gehanteerde Criteria

Parkeerplaatsen

-  Ter hoogte van de zones waar er voetpaden aangelegd worden.
-  In en uitstappen thv. een verharding en niet op de groenberm

Grondplan en wegprofiel

- ▶ Grondplan globaal
- ▶ Grondplan uittreksel
- ▶ Wegprofielen



VOORONTWERP

AMBIENTORIENTEERD
 WILDEBOUWENDE
**GEMEENTE
 KAMPENHOUT**

AANLEG VOETPADEN WIJK DE HUTTE

Opgesteld door: op: 03/08/2016
 door: [naam]
 door: [naam]

Opdrachtgever: Gemeente Kampenhout
 Gemeentebestuur, afdeling Ruimte en Ontwikkeling
 Gemeentebestuur, afdeling Ruimte en Ontwikkeling

Gepland projectnummer: 2016-193

Plan: 21
 Datum: 21
 Status: 21
 Schaal: 1:500
 Datum: 2016-193

Projectleider: [naam]

MESO

Wijk: [naam]

Projectnummer: [naam]

Adres: [naam]

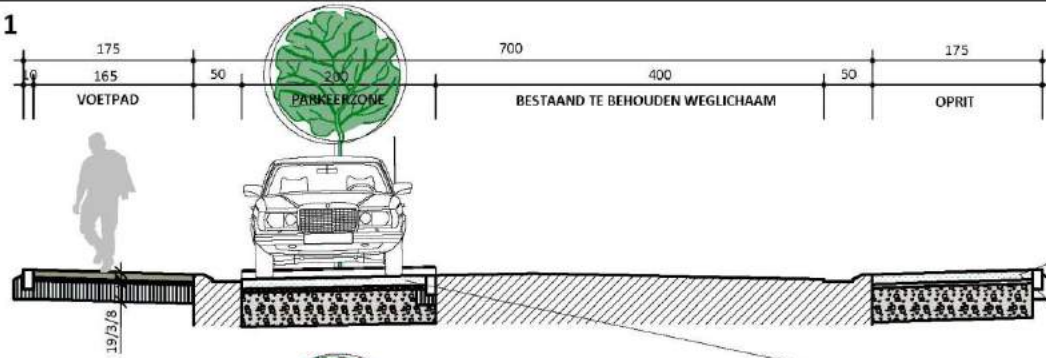
Postcode: [naam]

Plaats: [naam]

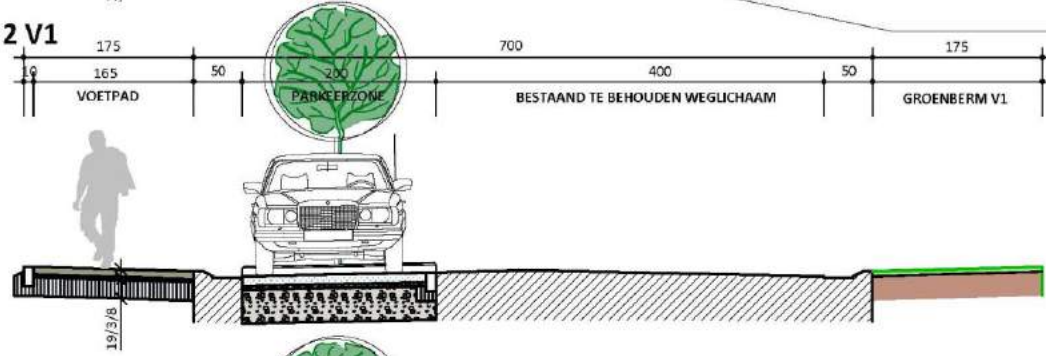
Land: [naam]



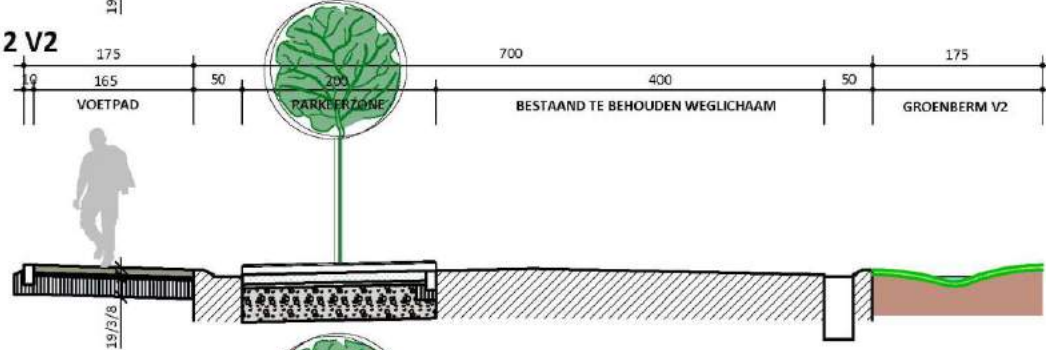
TDP 1



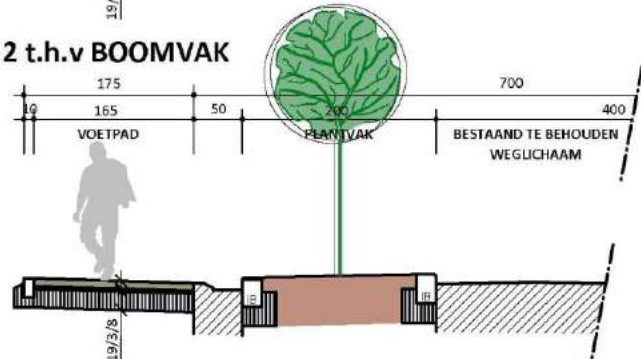
TDP 2 V1



TDP 2 V2




TDP 2 t.h.v BOOMVAK



VERKLARING

- BETONSTRAATSTENEN WATERPASSEREND OF HYDROLINEO
- BETONSTRAATSTENEN 22 x 22 x 8
- BREKERSZAND + STEENSLAG
- SCHRAAL BETON
- ONGEBONDEN STEENSLAG

Schaal: 1/50



Enkele Cijfers

Huidig

▶ Oppervlakte verharding = 11.650 m²

Ontwerp

▶ Oppervlakte verharding = 8.350 m²

▶ Ingeval voetpaden in poreuze betonstraatstenen = 2.030 m² extra ontharding

▶ **Ontharding** → min. 3.300 m² (30 %) - max. 5.330 m² (46 %)

▶ Parkeerplaatsen = 80

▶ Bomen = 28