

FIETSVAKANTIES

MTB-VAKANTIES

WIELERSTAGES

STADSFJETSEN


E-BIKES



DE TOERIST BIKING



ALTEA
TRACKS



HOE WORDT ER GEFIETST

Er wordt gefietst in groepen volgens het principe 'samen uit, samen thuis'.
Er worden 3 verschillende niveau's aangeboden:

- Groep 1 - Wielertoeristen:
 - ⇒ 110–130km/dag
 - ⇒ gem. snelheid in België 29-30km/uur
 - ⇒ gem. snelheid op bestemming 26-27km/uur
- Groep 2 - Wielertoeristen:
 - ⇒ 90–110km/dag
 - ⇒ gem. snelheid in België 27-28km/uur
 - ⇒ gem. snelheid op bestemming 23-24km/uur
- Groep 3 - Wielertoeristen:
 - ⇒ 70–100km/dag
 - ⇒ gem. snelheid in België 21-24km/uur
 - ⇒ gem. snelheid op bestemming 20-22km/uur

De aangegeven gemiddelde snelheden kunnen afwijken afhankelijk van het weer, het parcours of het niveau van de fietsers. De begeleiders zullen ter plaats op het niveau van de aanwezige fietsers inspelen om zo homogeen mogelijke groepen te bekomen.

FIETSPROGRAMMA

Op het infobord aan de hotelreceptie kan je dagelijks het programma voor de volgende dag raadplegen. Je vindt er detailkaarten van de diverse ritten voor iedere groep, voorzien van het hoogteprofiel. Iedereen is vrij in keuze van groep en mag iedere dag wijzigen. Gelieve steeds tijdig aan de fietsenstalling klaar te staan bij de begeleider van de gewenste groep.

Ook de dagindeling en het vertrekur worden op het infobord gecommuniceerd. Raadpleeg deze regelmatig om op de hoogte te zijn van onvoorziene wijzigingen in het programma.

Onderstaande ritten worden aangeboden in Altea. De volgorde kan eventueel veranderen al naargelang de weersomstandigheden of andere fastoren. Diegenen die de routes graag op hun eigen fiets-gps wensen op te laden, kunnen dat aan de begeleiders vragen.

	GROEP 1	GROEP 2	GROEP 3
DAG 1	DÉNIA 119 km - 1600 hm	DÉNIA 95 km - 1300 hm	GATA DE GORGOS 78 km - 950 hm
DAG 2	GUADALEST 104 km - 2063 hm	GUADALEST 104 km - 2063 hm	GUADALEST 62 km - 900 hm
DAG 3	TORREMANZANAS 130 km - 2000 hm	AIGÜES 93 km - 1100 hm	RELLEU 80 km - 700 hm
	RUSTDAG	RUSTDAG	RUSTDAG
DAG 4	LA VALL D'ALCALÀ 132 km - 2100 hm	COLL DE RATES 90 km - 1500 hm	COLL DE RATES 78 km - 1100 hm
DAG 5	CUMBRA DEL SOL 96 km - 1800 hm	GRANADELLA 100 km - 1400 hm	GRANADELLA 91 km - 1050 hm



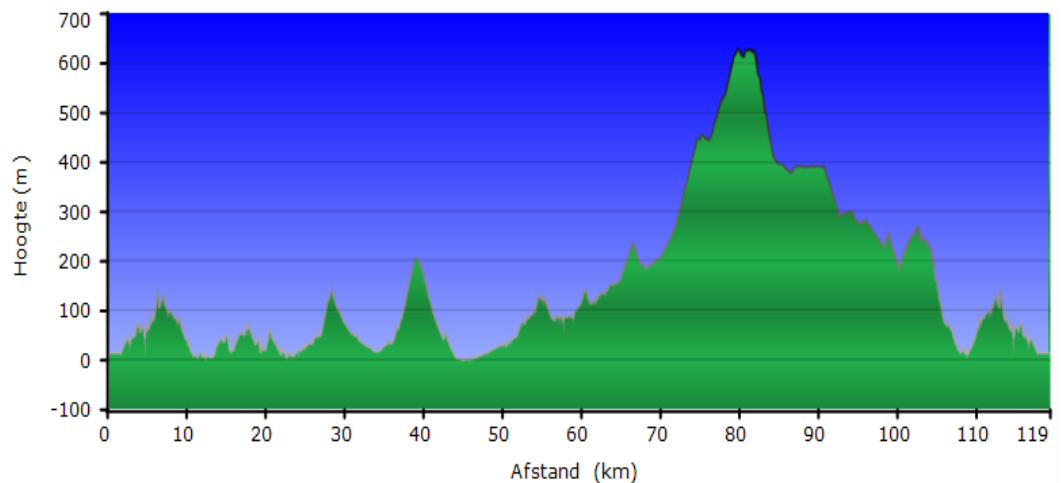
TRACKS

GROEP 1

DÉNIA

Afstand: 119 km

Hoogte: 1600 hm



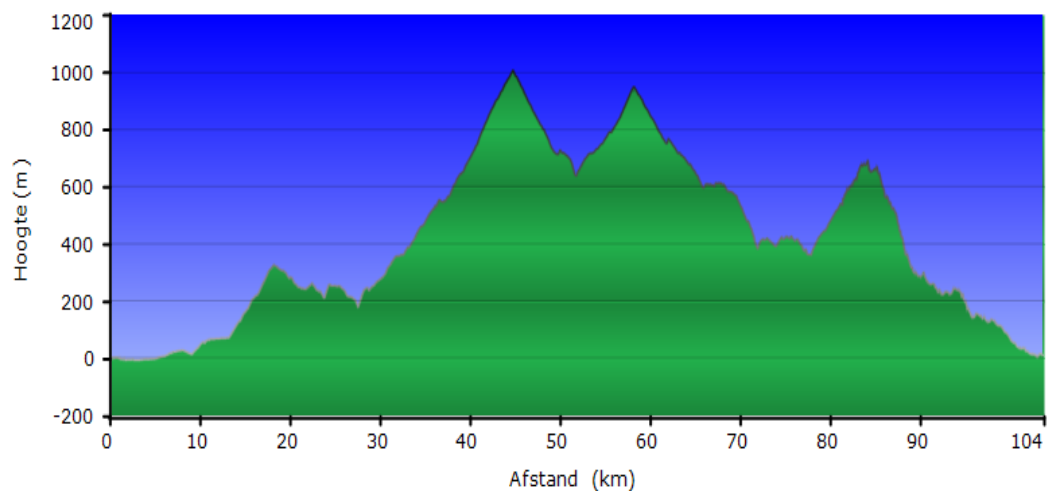
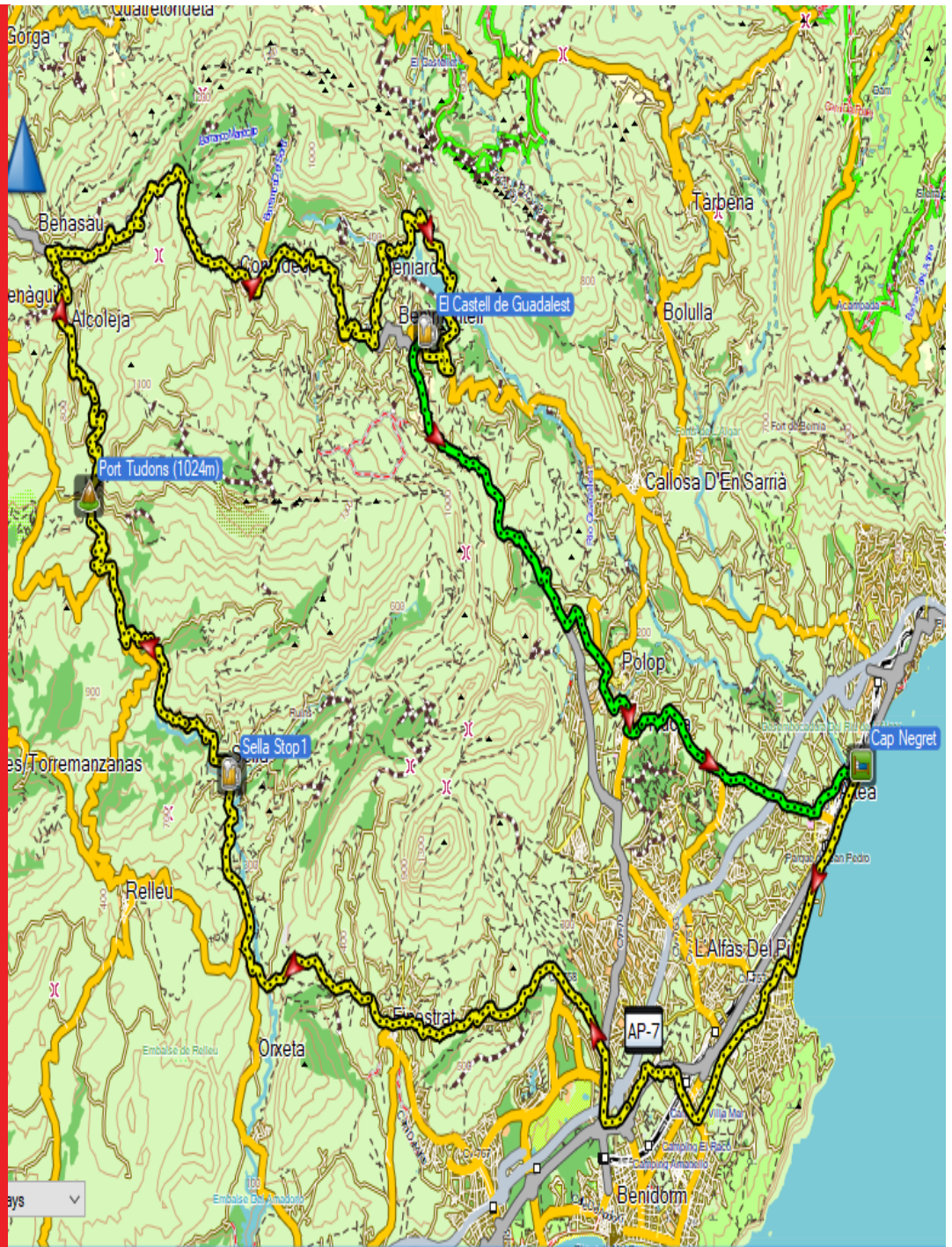


GROEP 1

GUADALEST

Afstand: 104 km

Hoogte: 2063 hm

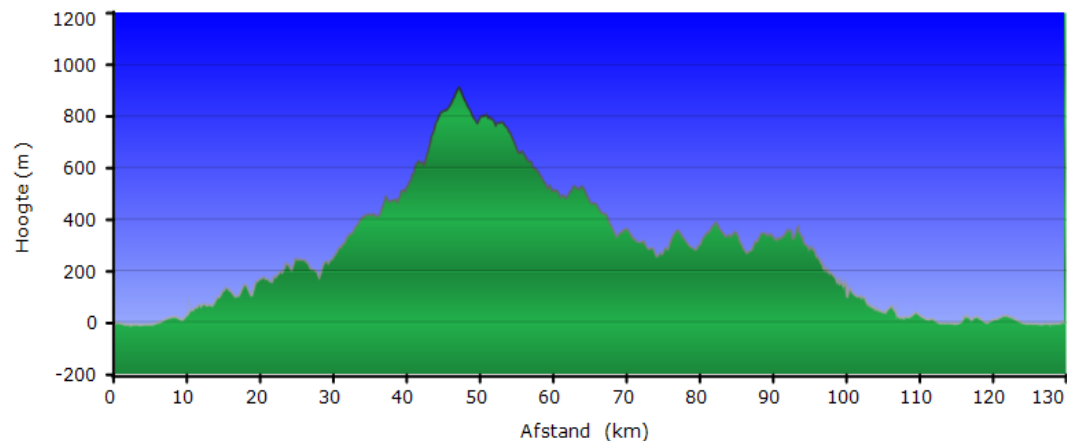


GROEP 1

TORREMANZANAS

Afstand: 130 km

Hoogte: 2000 hm



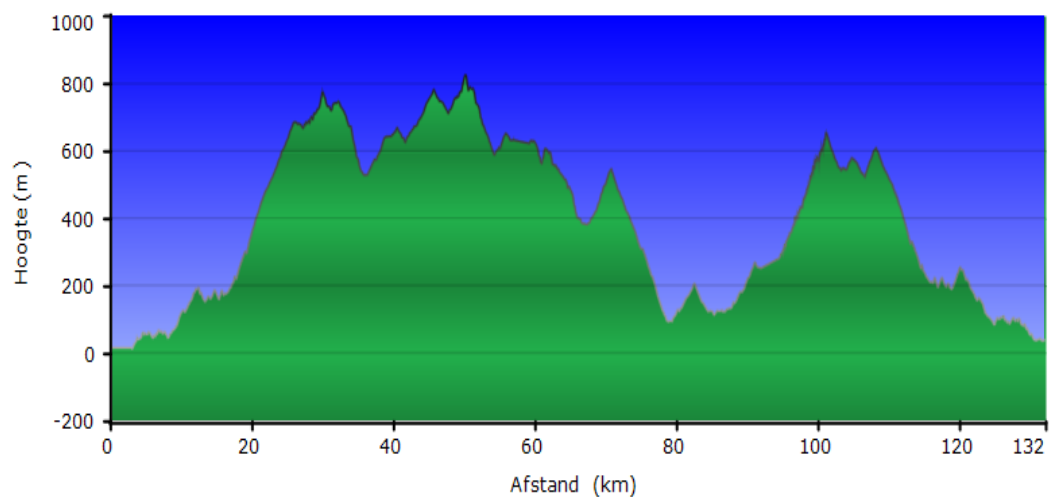
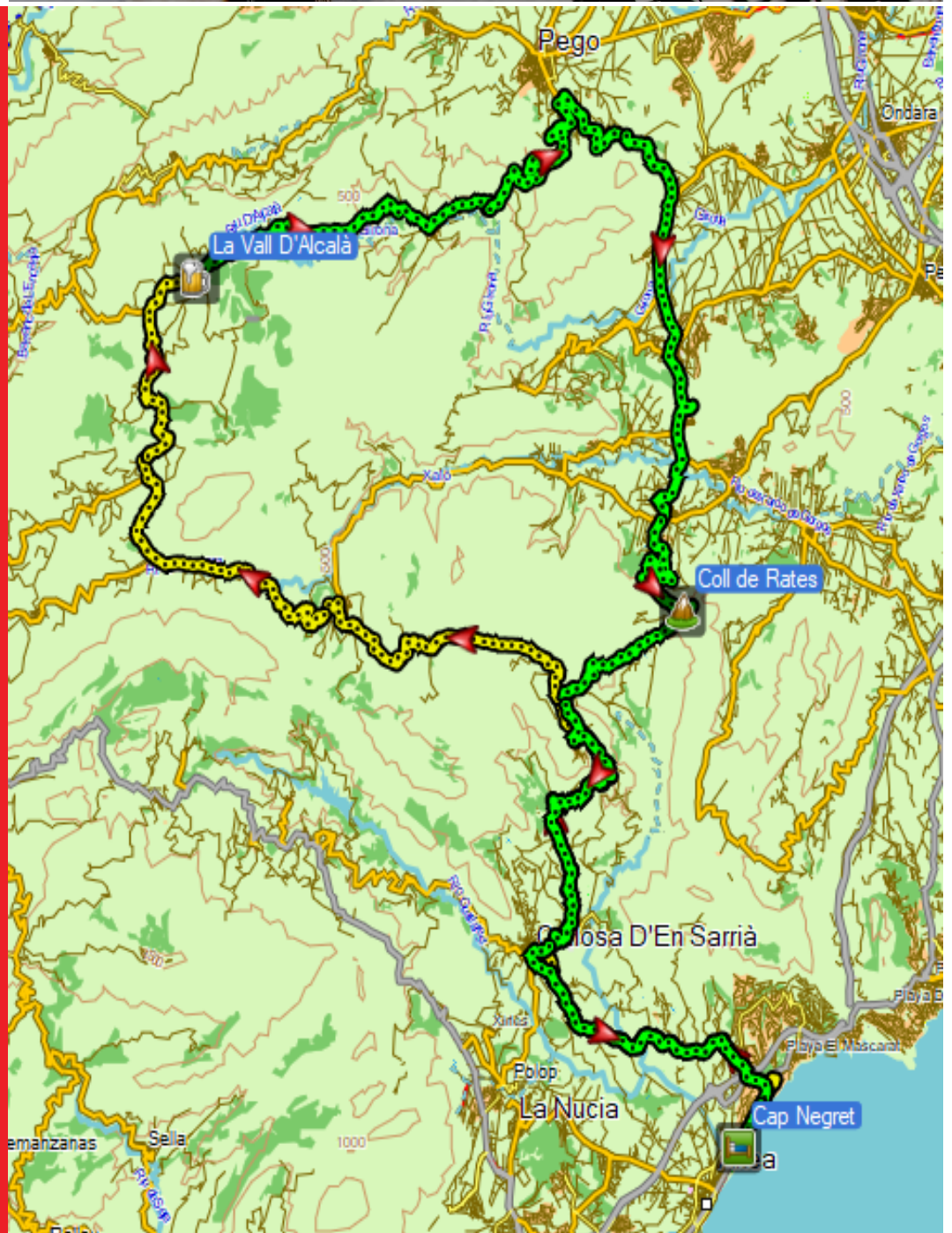


GROEP 1

LA VALL D'ALCALÀ

Afstand: 132 km

Hoogte: 2100 hm

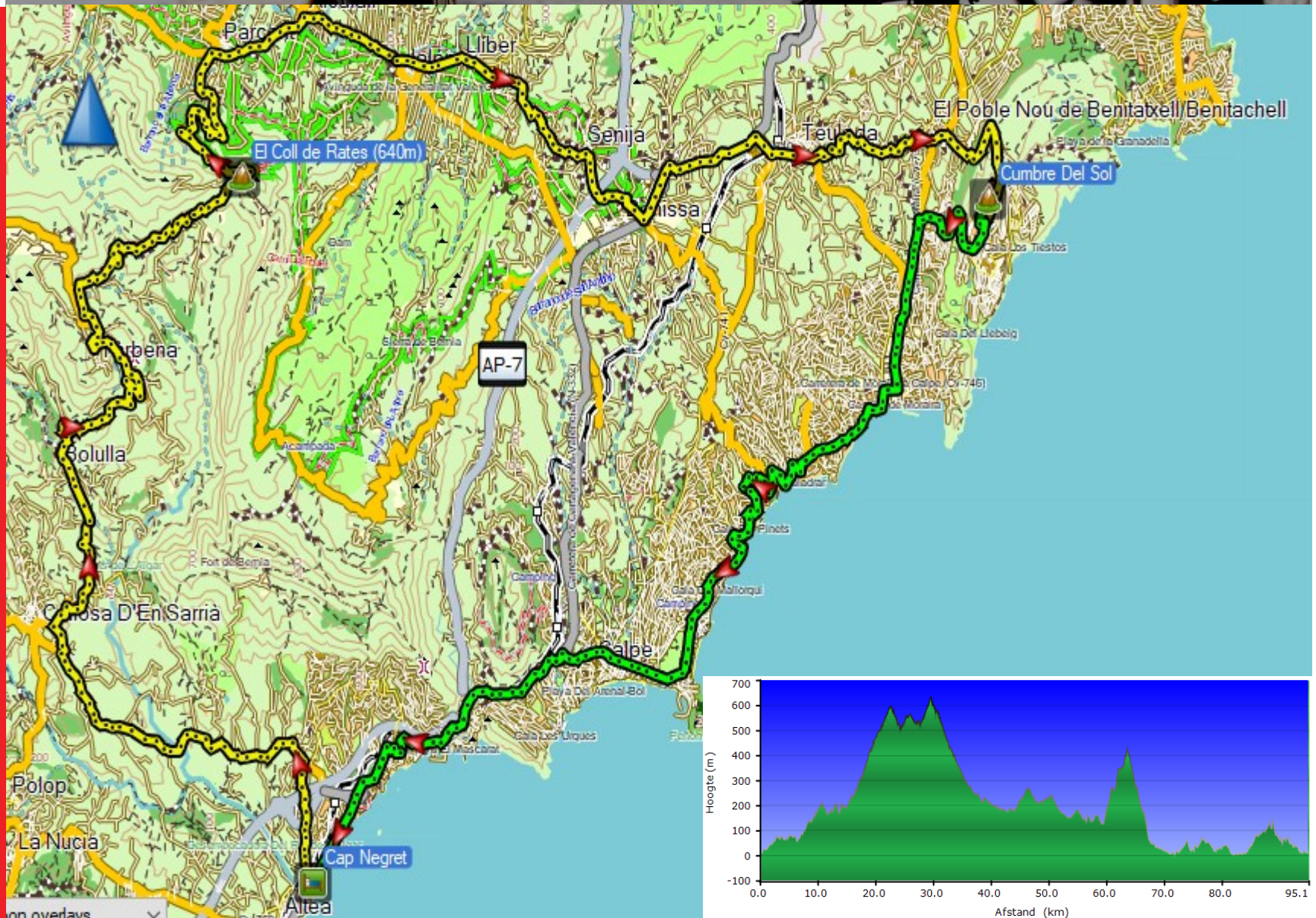


GROEP 1

CUMBRA DEL SOL

Afstand: 96 km

Hoogte: 1800 hm



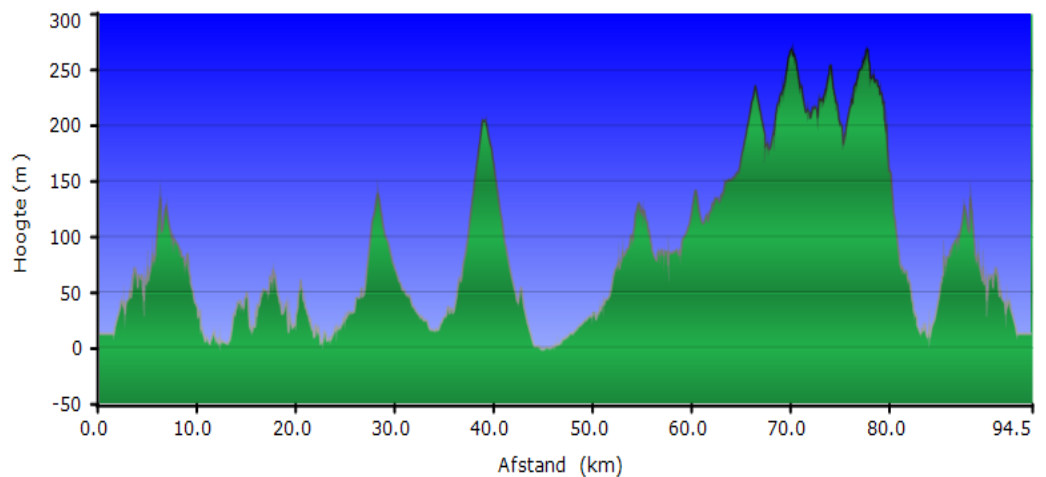


GROEP 2

DÉNIA

Afstand: 95 km

Hoogte: 1300 hm



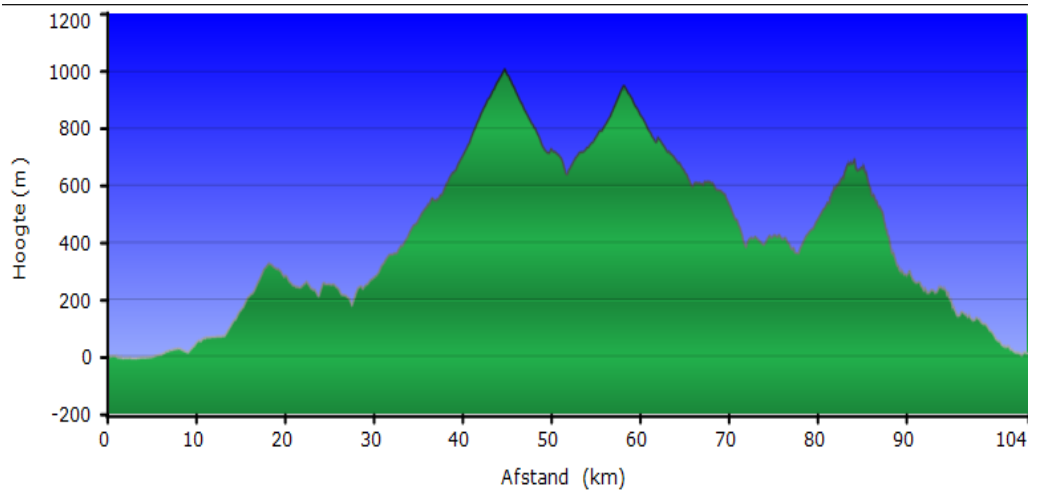
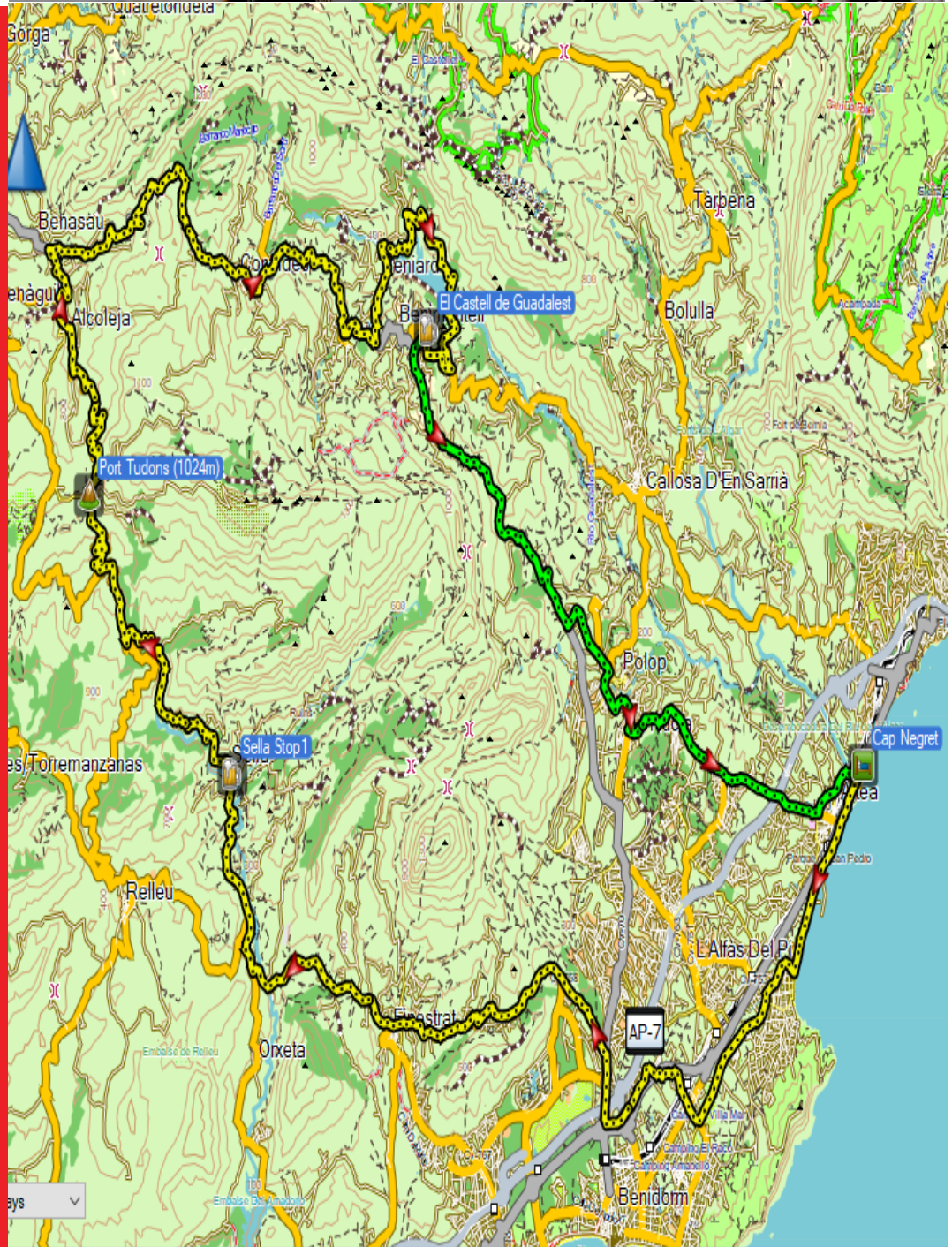


GROEP 2

GUADALEST

Afstand: 104 km

Hoogte: 2063 hm

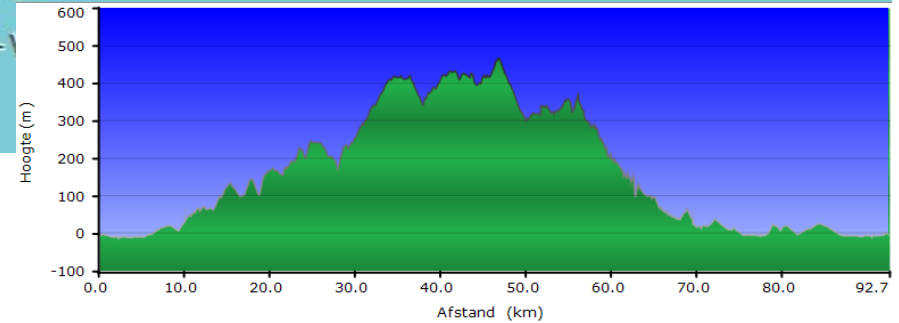


GROEP 2

AIGÜES

Afstand: 93 km

Hoogte: 1100 hm





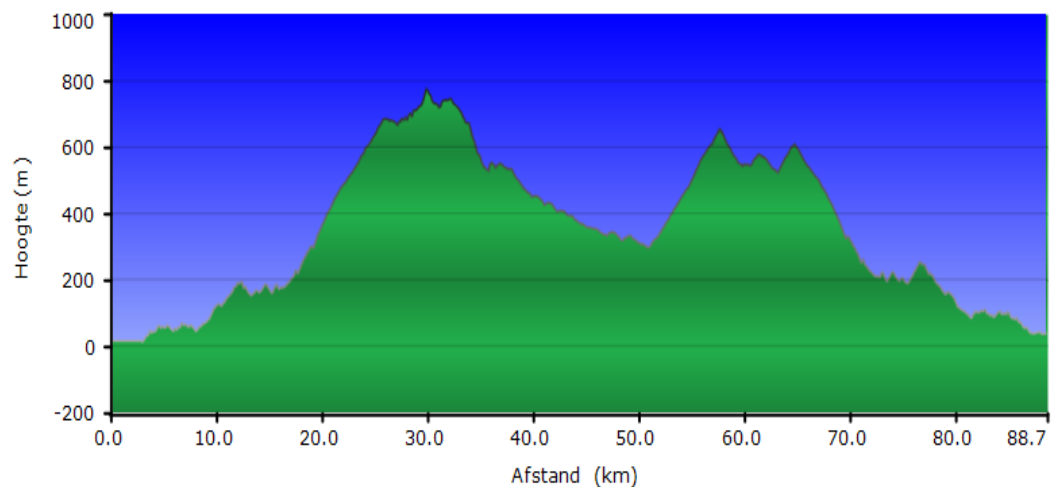
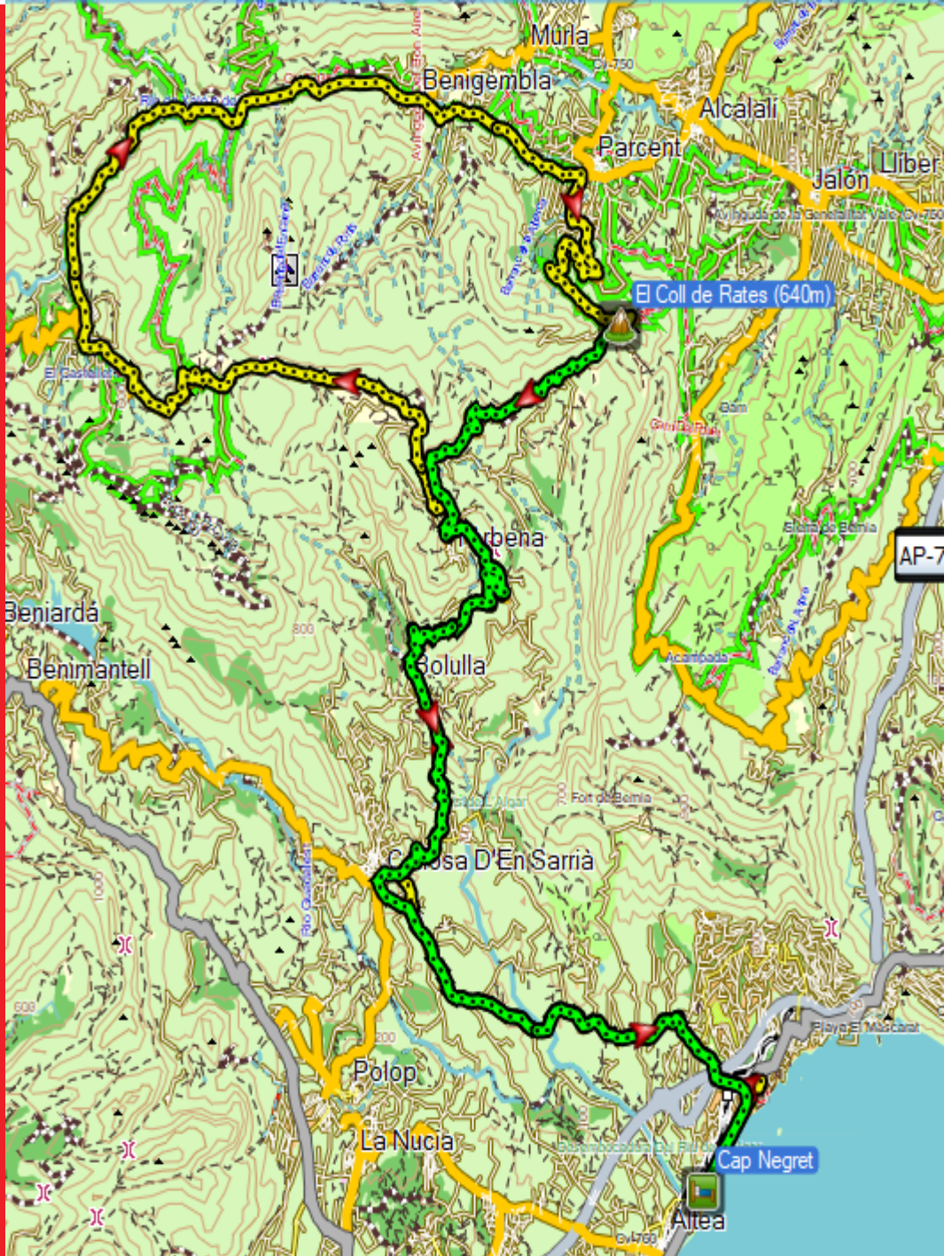
TRACKS


GROEP 2

COLL DE RATES

Afstand: 90 km

Hoogte: 1500 hm





TRACKS


GROEP 2

GRANADELLA

Afstand: 100 km

Hoogte: 1400 hm



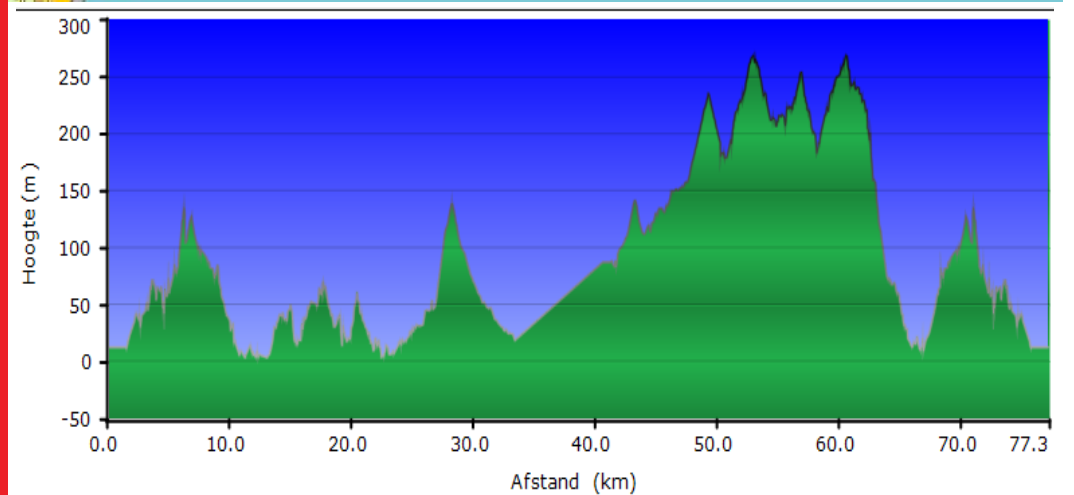


GROEP 3

GATA DE GORGOS

Afstand: 78 km

Hoogte: 950 hm

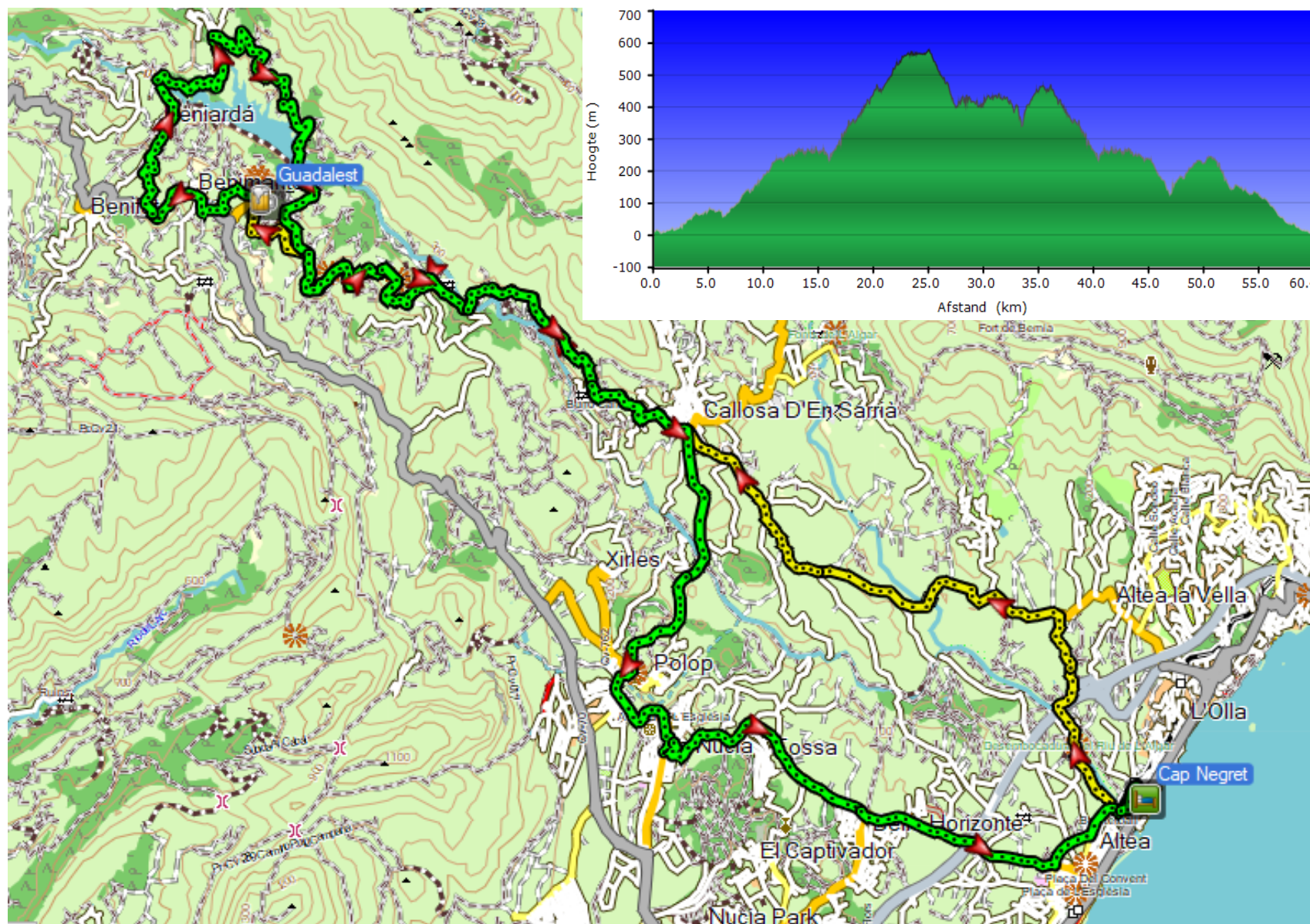


GROEP 3

GUADALEST

Afstand: 62 km

Hoogte: 900 hm

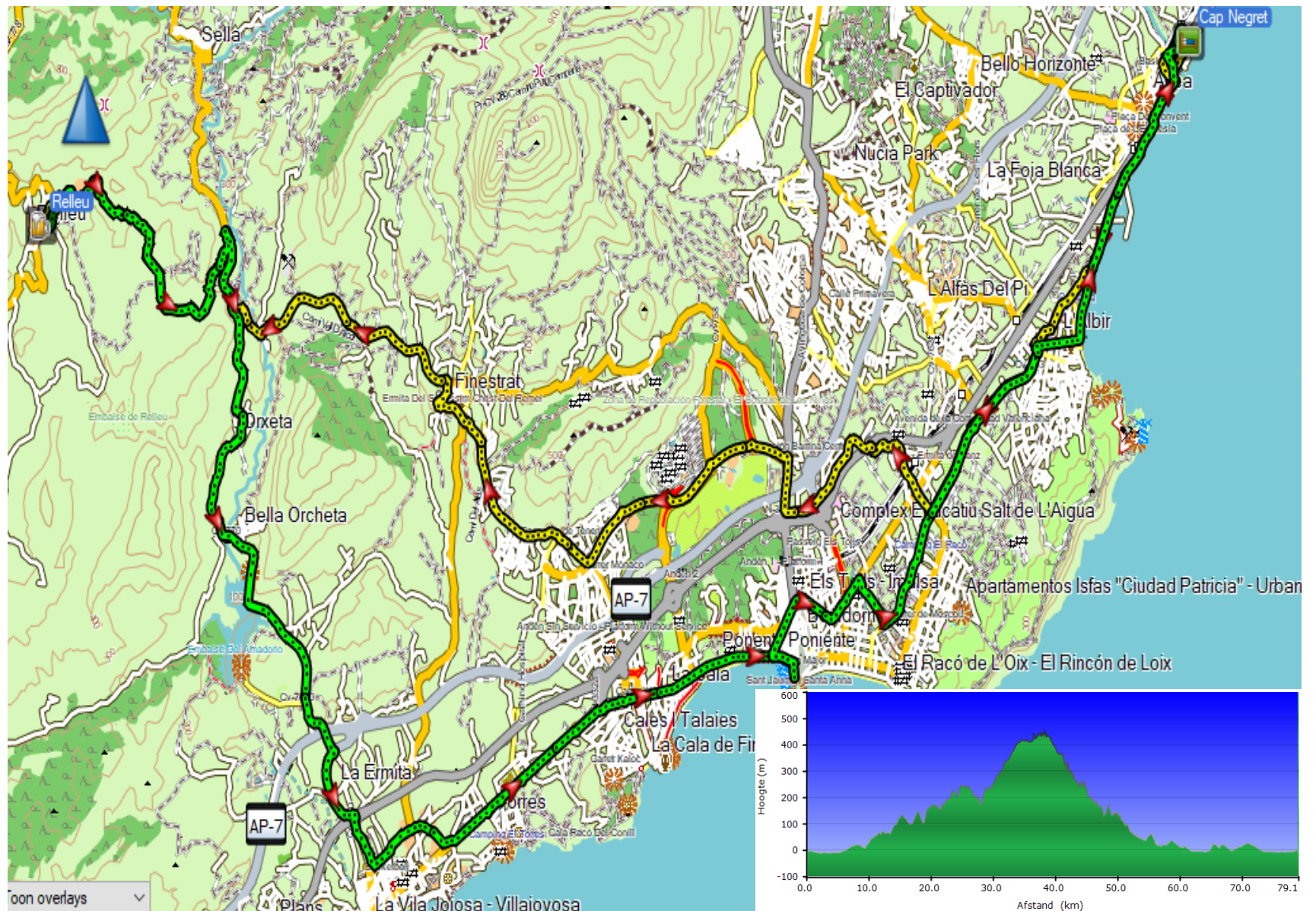


GROEP 3

RELLEU

Afstand: 80 km

Hoogte: 700 hm



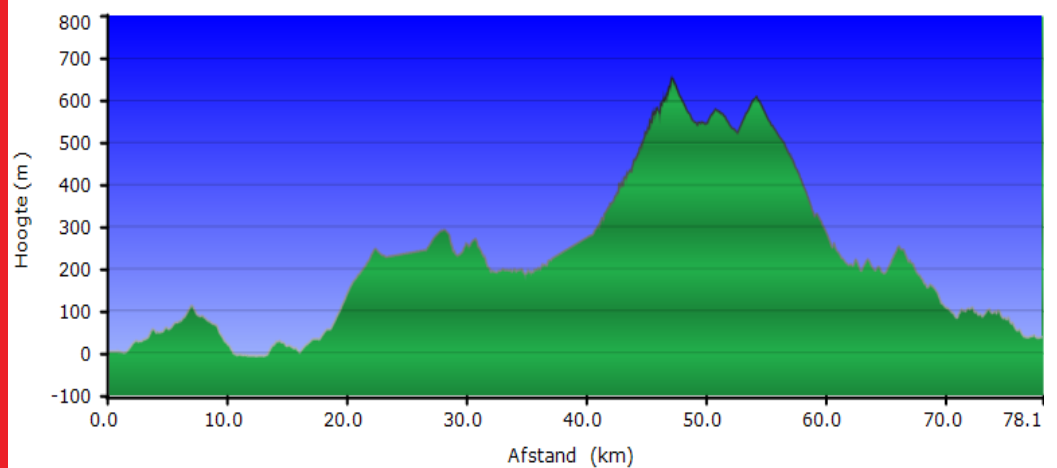
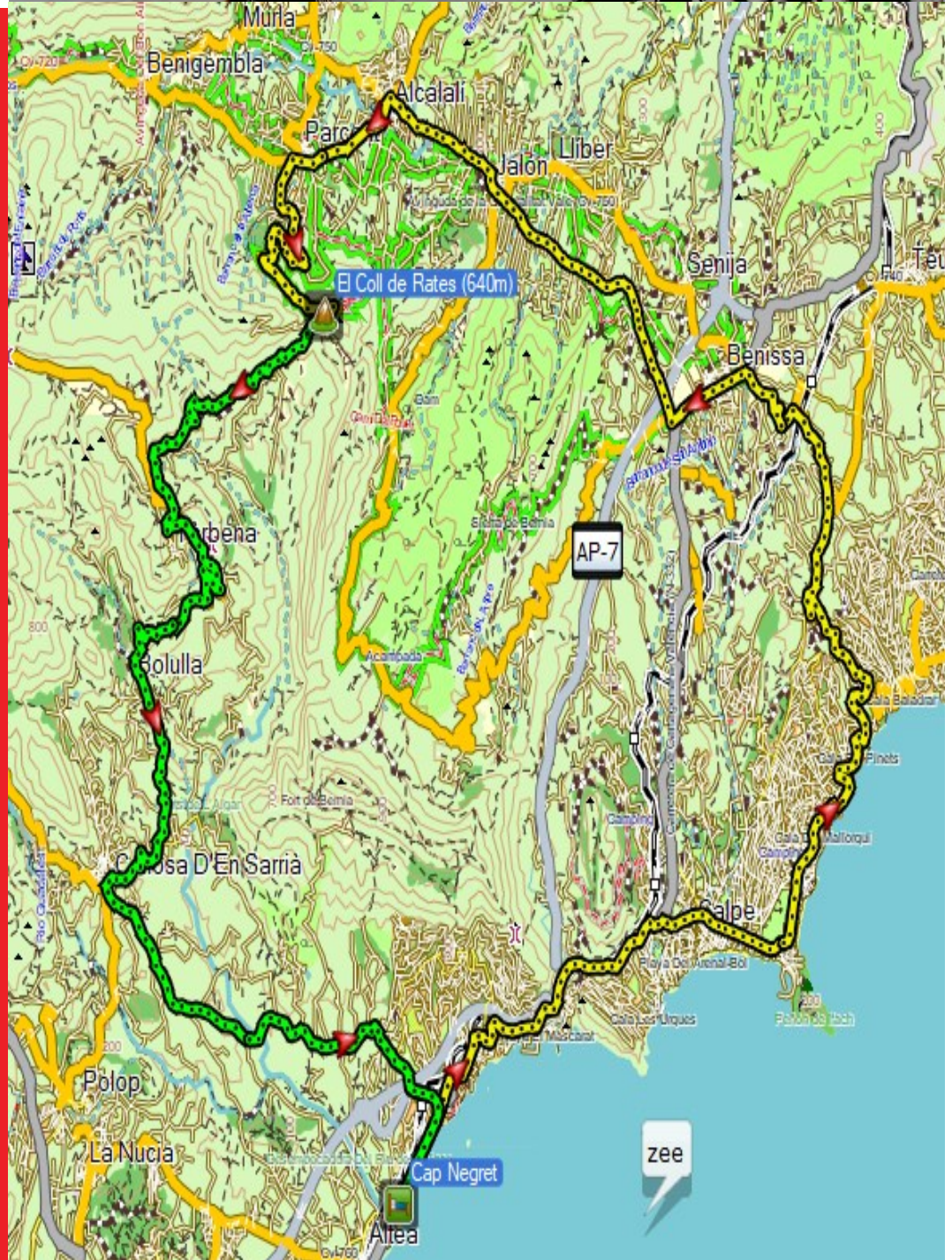



GROEP 3

COLL DE RATES

Afstand: 78 km

Hoogte: 1100 hm





TRACKS

GROEP 3

GRANADELLA

Afstand: 91 km

Hoogte: 1050 hm

