

FIETSVAKANTIES

MTB-VAKANTIES

WIELERSTAGES

STADSFIELSEN

E-BIKES



DE TOERIST BIKING

SALOU TRACKS





HOE WORDT ER GEFIETST

BENICASIM

Er wordt gefietst in groepen volgens het principe 'samen uit, samen thuis'.

MALLORCA

Op deze bestemming worden er momenteel 2 verschillende niveaus aangeboden:

ROSAS

km/dag

**km/u
België**

**km/u
Reis**

RICCIONE

Groep 1 - Wielertoeristen 110-130 29-30 26-27

Groep 2 - Wielertoeristen 90-110 27-28 23-24

Groep 3 - Wielertoeristen 70-100 21-24 20-22

SALOU

Groep 4 - E-bikes +/- 70 19-20 19-20

De aangegeven gemiddelde snelheden kunnen afwijken afhankelijk van het weer, het parcours of het niveau van de fietsers. De begeleiders zullen ter plaats op het niveau van de aanwezige fietsers inspelen om zo homogeen mogelijke groepen te bekomen.

FIETSPROGRAMMA

Op het infobord aan de hotelreceptie kan je dagelijks het programma van de volgende dag raadplegen.

Je vindt er detailkaarten van de diverse ritten voor iedere groep, voorzien van het hoogteprofiel. Iedereen is vrij in keuze van groep en mag iedere dag wijzigen. Gelieve steeds tijdig aan de fietsenstalling klaar te staan bij de begeleider van de gewenste groep.

Ook de dagindeling en het vertrekur worden op het infobord gecommuniceerd. Raadpleeg deze regelmatig om op de hoogte te zijn van onvoorziene wijzigingen in het programma.

Onderstaande ritten worden aangeboden op deze bestemming.

De volgorde kan eventueel veranderen al naargelang de weersomstandigheden of andere factoren.

Diegenen die de routes graag op hun eigen fiets-gps wensen op te laden, kunnen dat aan de begeleiders vragen.

GROEP 1	GROEP 2	GROEP 3	GROEP 4
L'HOSPITALET DE L'INFANT 105 km - 1400 hm	L'HOSPITALET DE L'INFANT 91 km - 1100 hm	L'HOSPITALET DE L'INFANT 78 km - 720 hm	L'HOSPITALET DE L'INFANT 60 km - 400 hm
ALCOVER 108 km - 1700 hm	ALCOVER 104 km - 1500 hm	VILALONGO 79 km - 713 hm	VILALONGO 79 km - 713 hm
FALSET 116 km - 1600 hm	FALSET 95 km - 1250 hm	FALSET 89 km - 950 hm	MONT-ROIG DEL CAMP 56 km
PRADES 118 km - 1659 hm	PRADES 118 km - 1659 hm	ALCOVER 88 km - 800 hm	ALCOVER 73 km - 600 hm
MARÇÀ 119 km - 1700 hm	GRATALOPOS 105 km - 1400 hm	TORREDEMBARA 74 km - 605 hm	TORREDEMBARA 74 km - 605 hm

GROEP 1

**L'HOSPITALET
DE L'INFANT**

Afstand: 105 km

Hoogte: 1400 hm



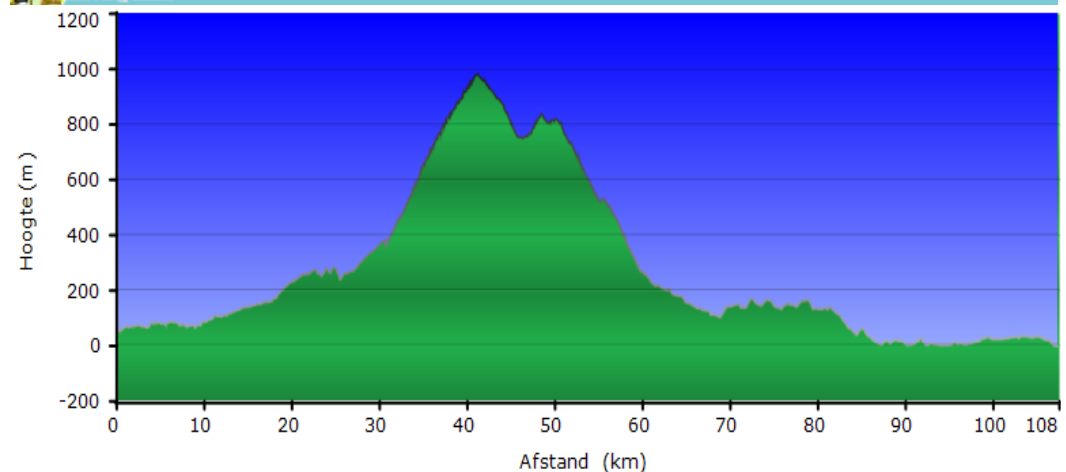



GROEP 1

ALCOVER

Afstand: 108 km

Hoogte: 1700 hm





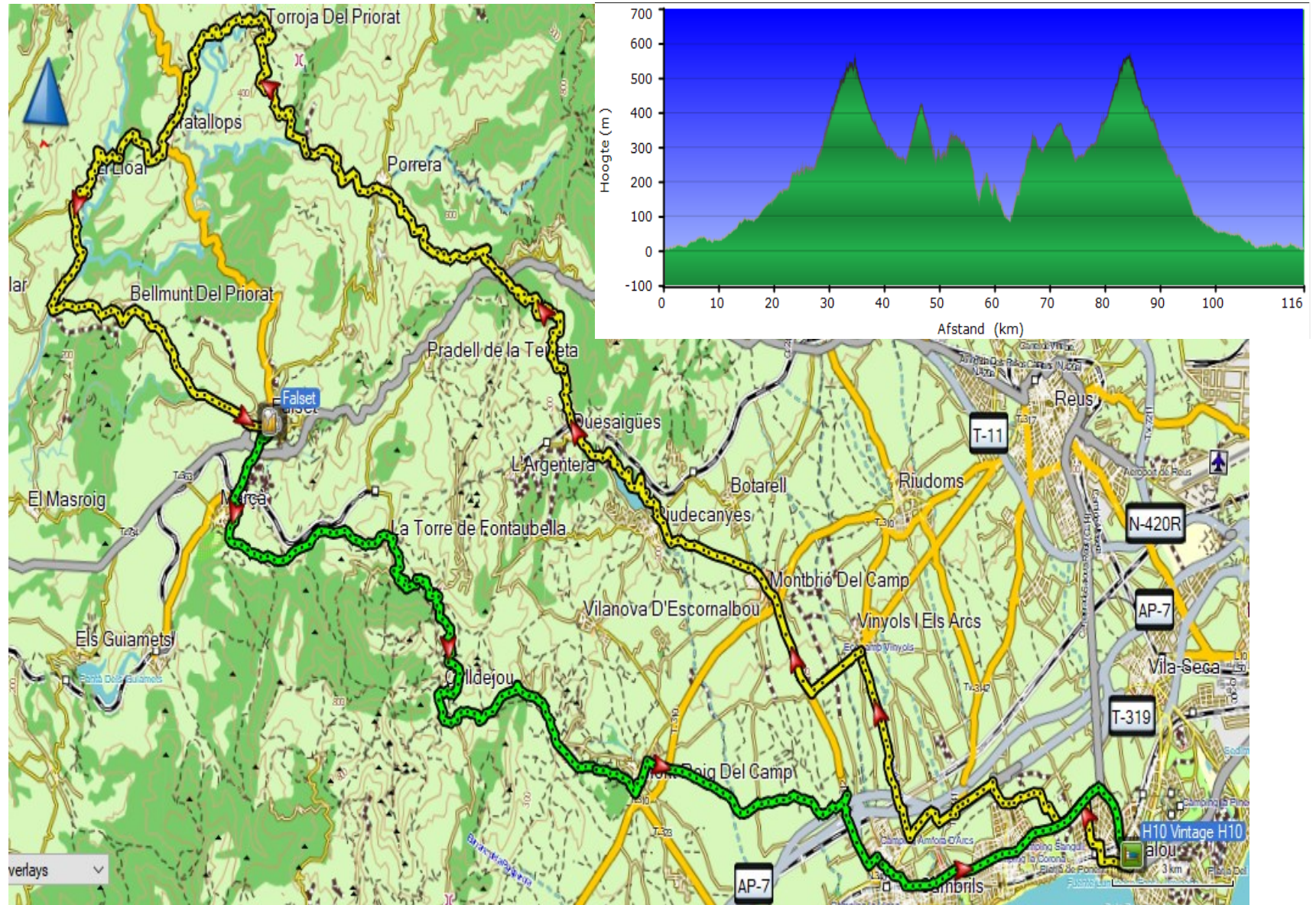
TRACKS

GROEP 1

FALSET

Afstand: 116 km

Hoogte: 1600 hm



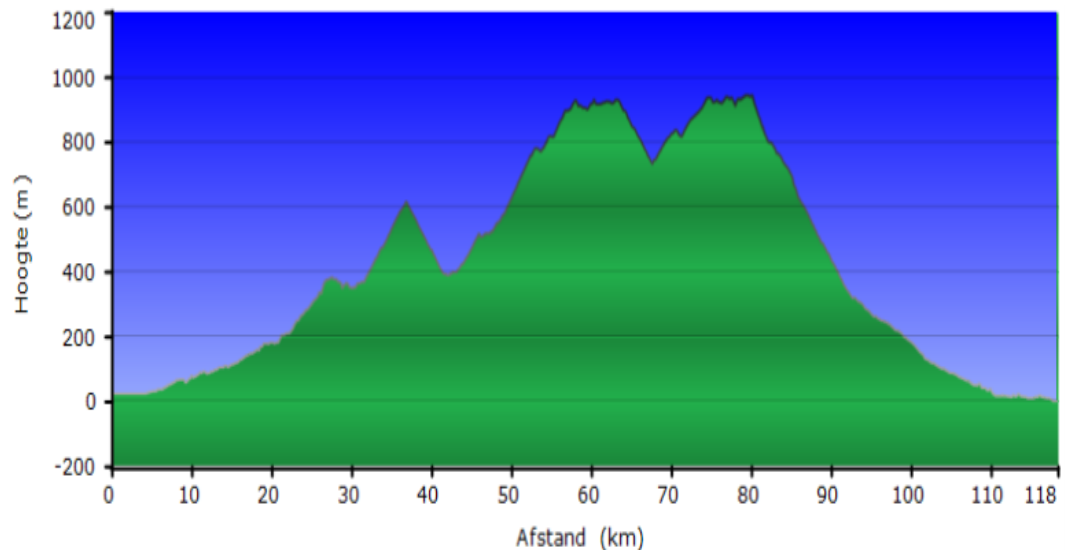
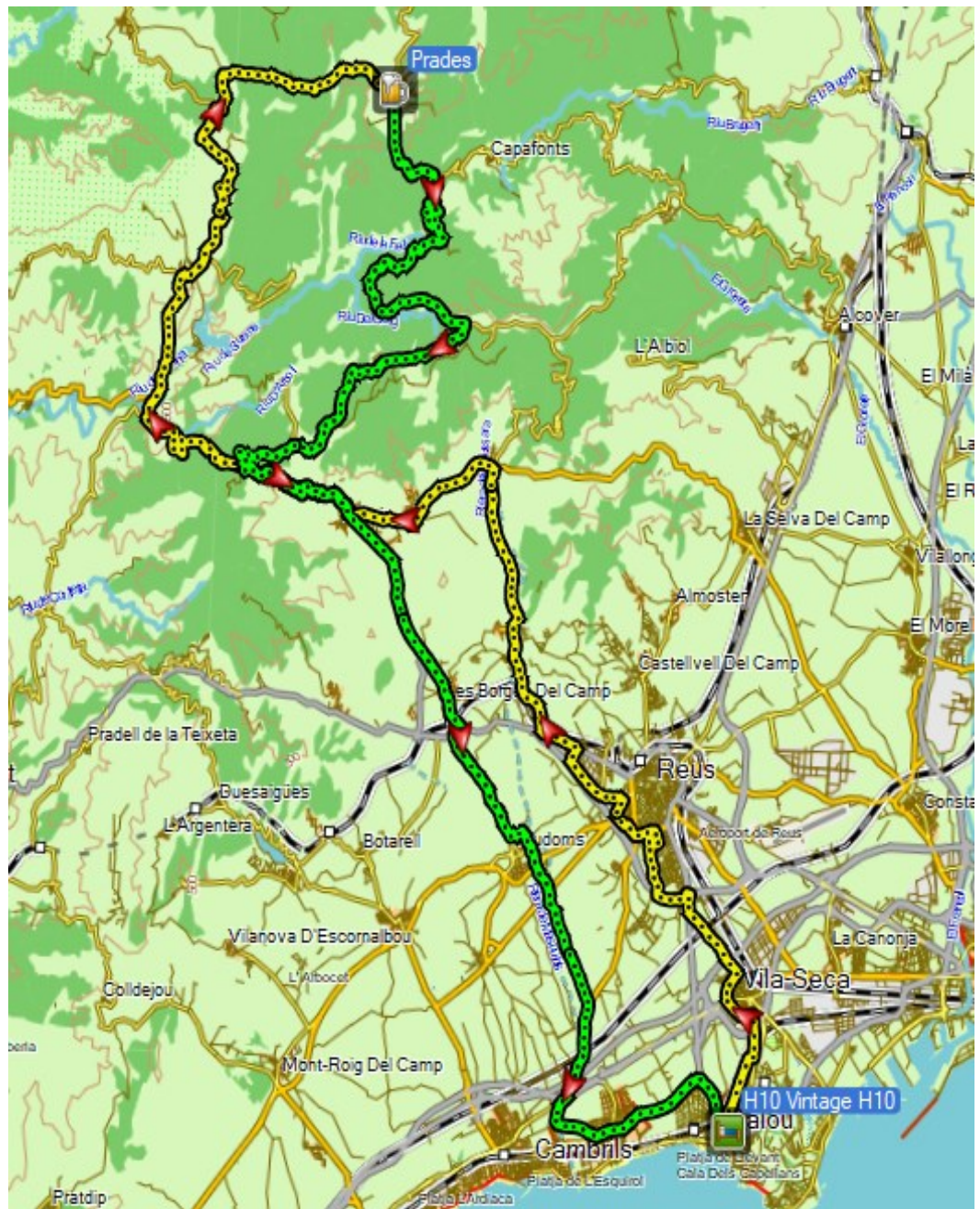


GROEP 1

PRADES

Afstand: 118 km

Hoogte: 1659 hm

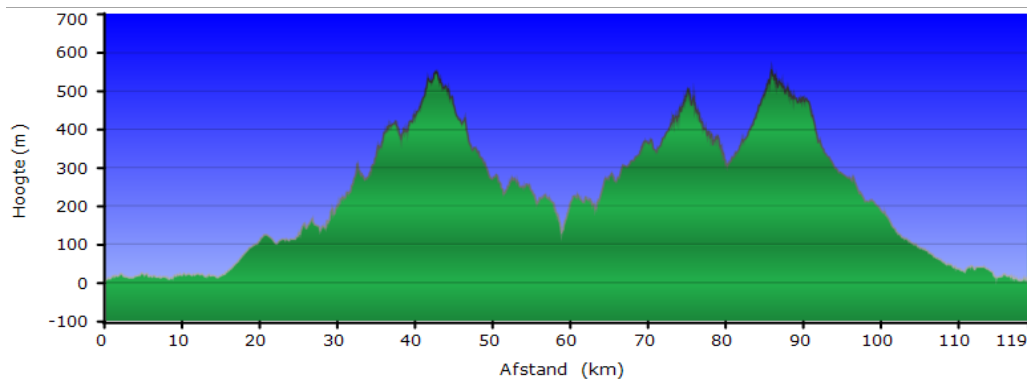



GROEP 1

MARÇÀ

Afstand: 119 km

Hoogte: 1700 hm





GROEP 2

L'HOSPITALET
DE L'INFANT

Afstand: 91 km

Hoogte: 1100 hm



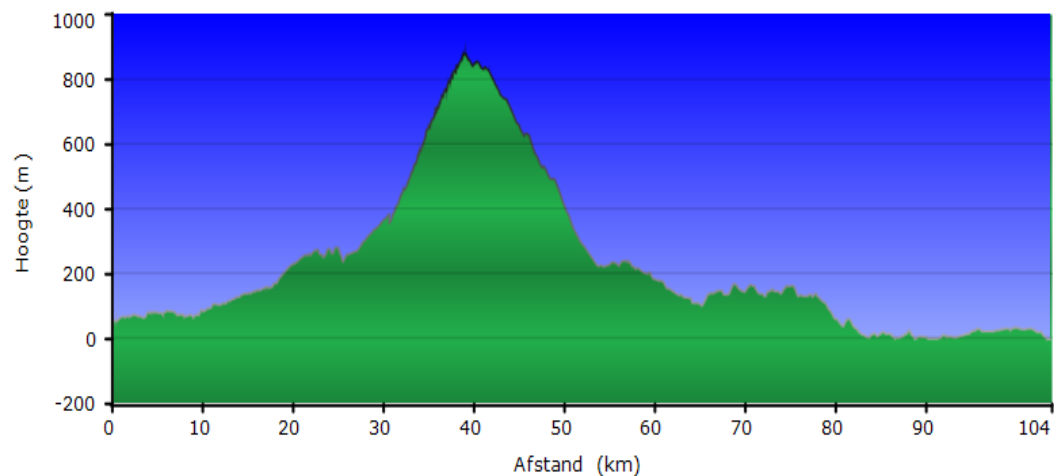
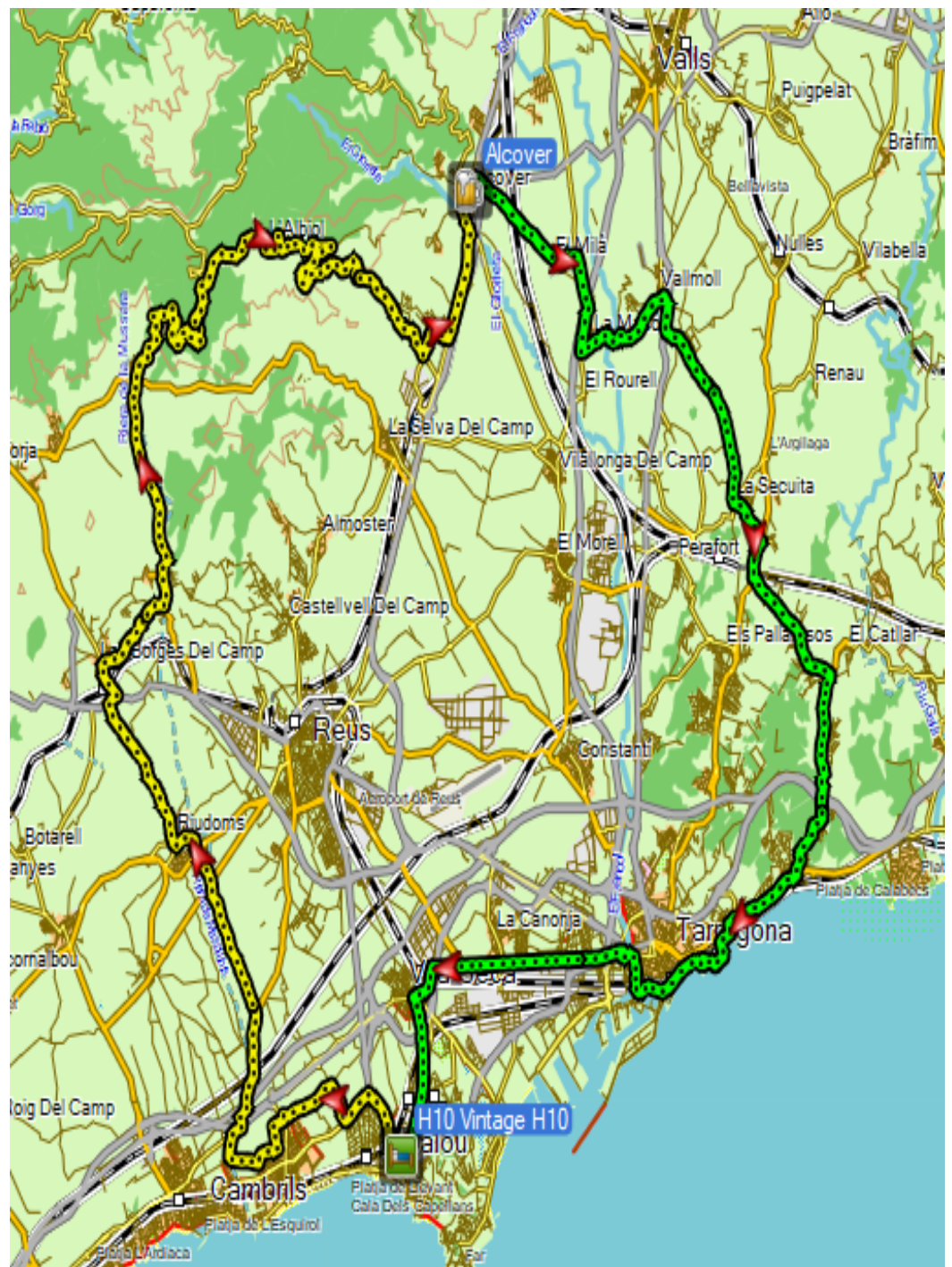



GROEP 2

ALCOVER

Afstand: 104 km

Hoogte: 1500 hm





TRACKS

GROEP 2

FALSET

Afstand: 95 km

Hoogte: 1250 hm



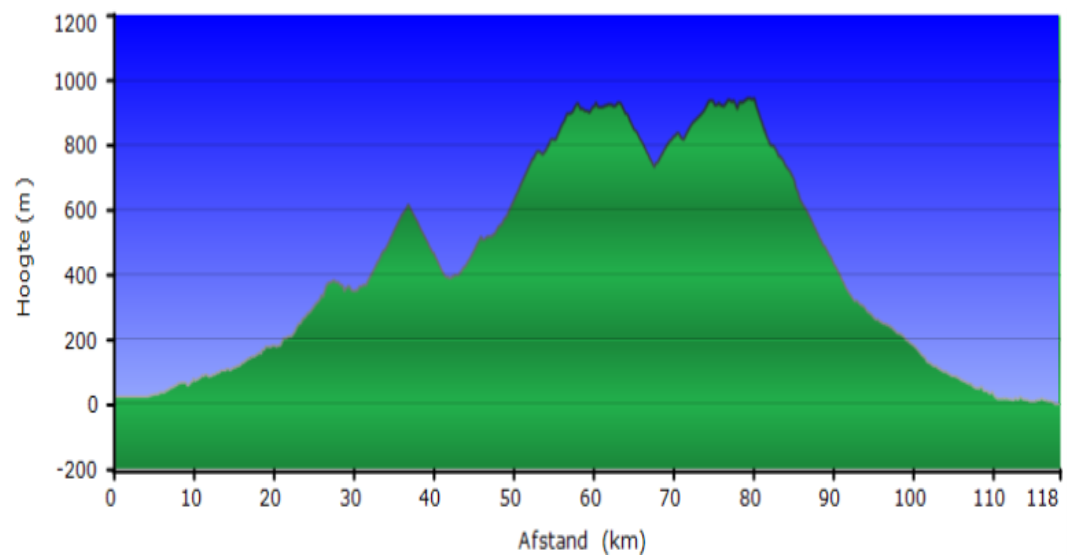
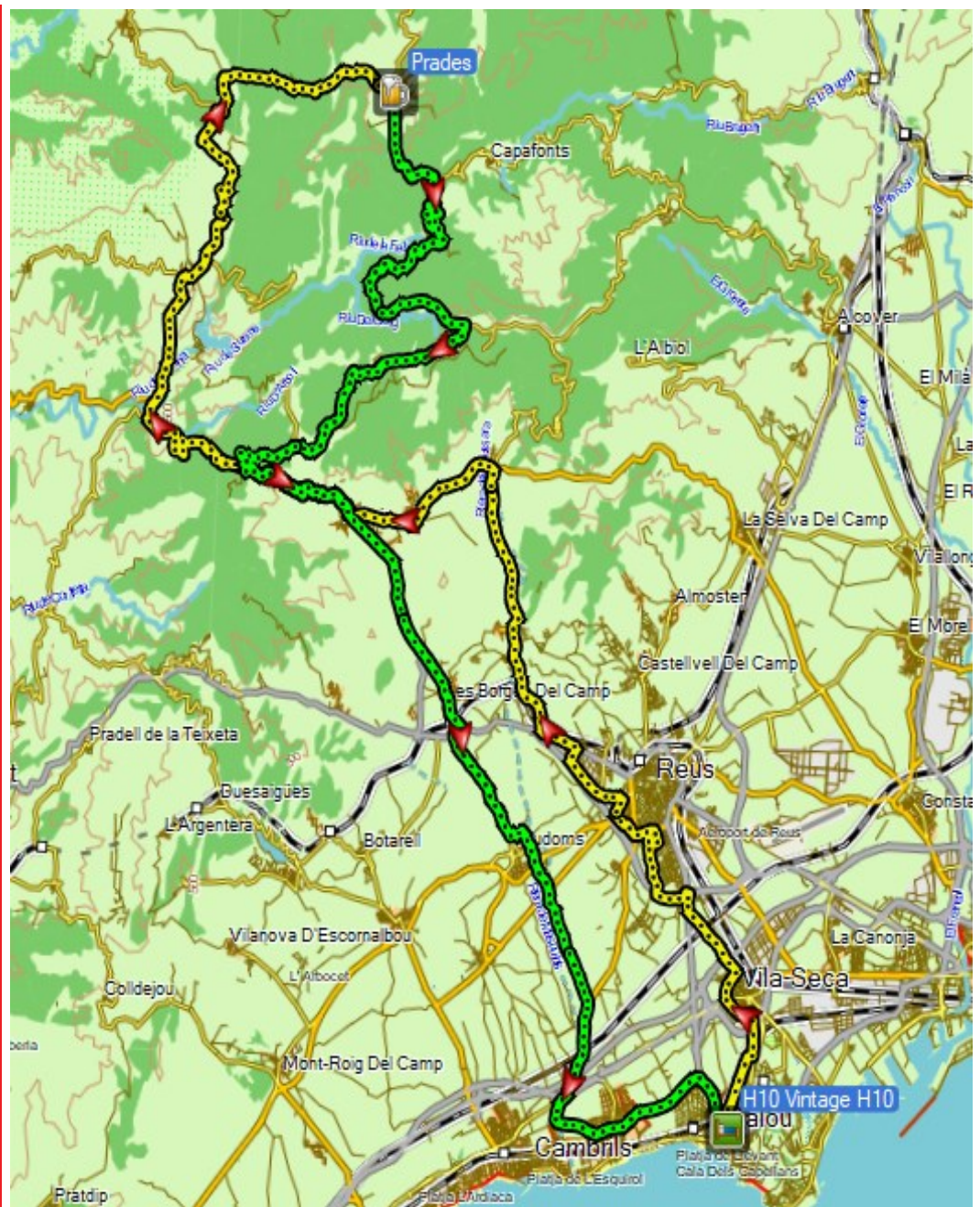



GROEP 2

PRADES

Afstand: 118 km

Hoogte: 1659 hm





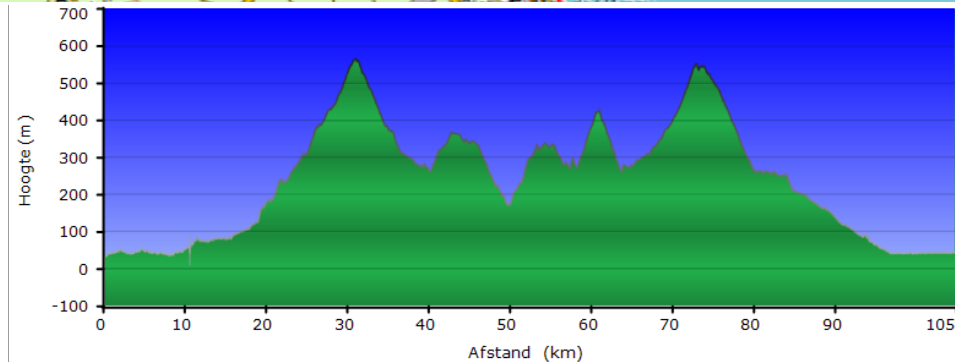
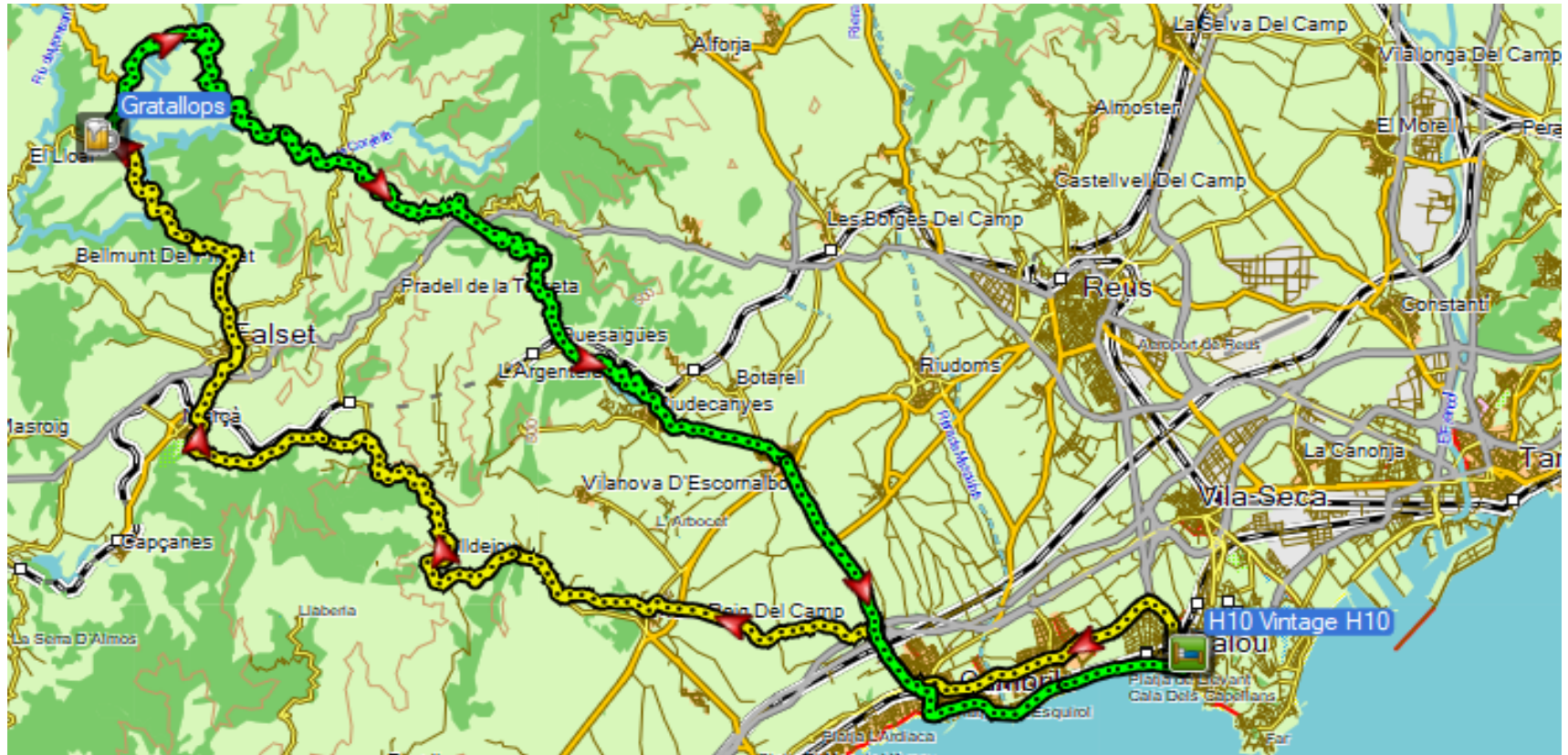
TRACKS

GROEP 2

GRATALOPS

Afstand: 105 km

Hoogte: 1400 hm



GROEP 3

L'HOSPITALET
DE L'INFANT

Afstand: 78 km

Hoogte: 720 hm



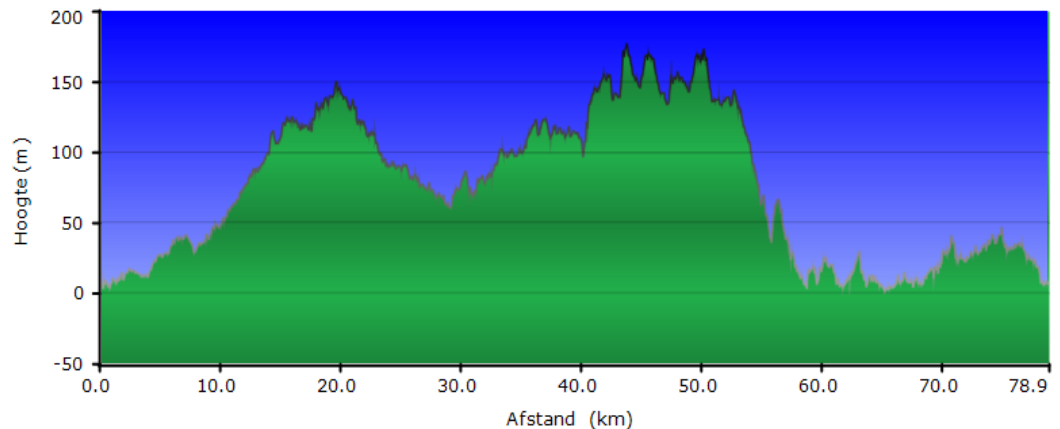
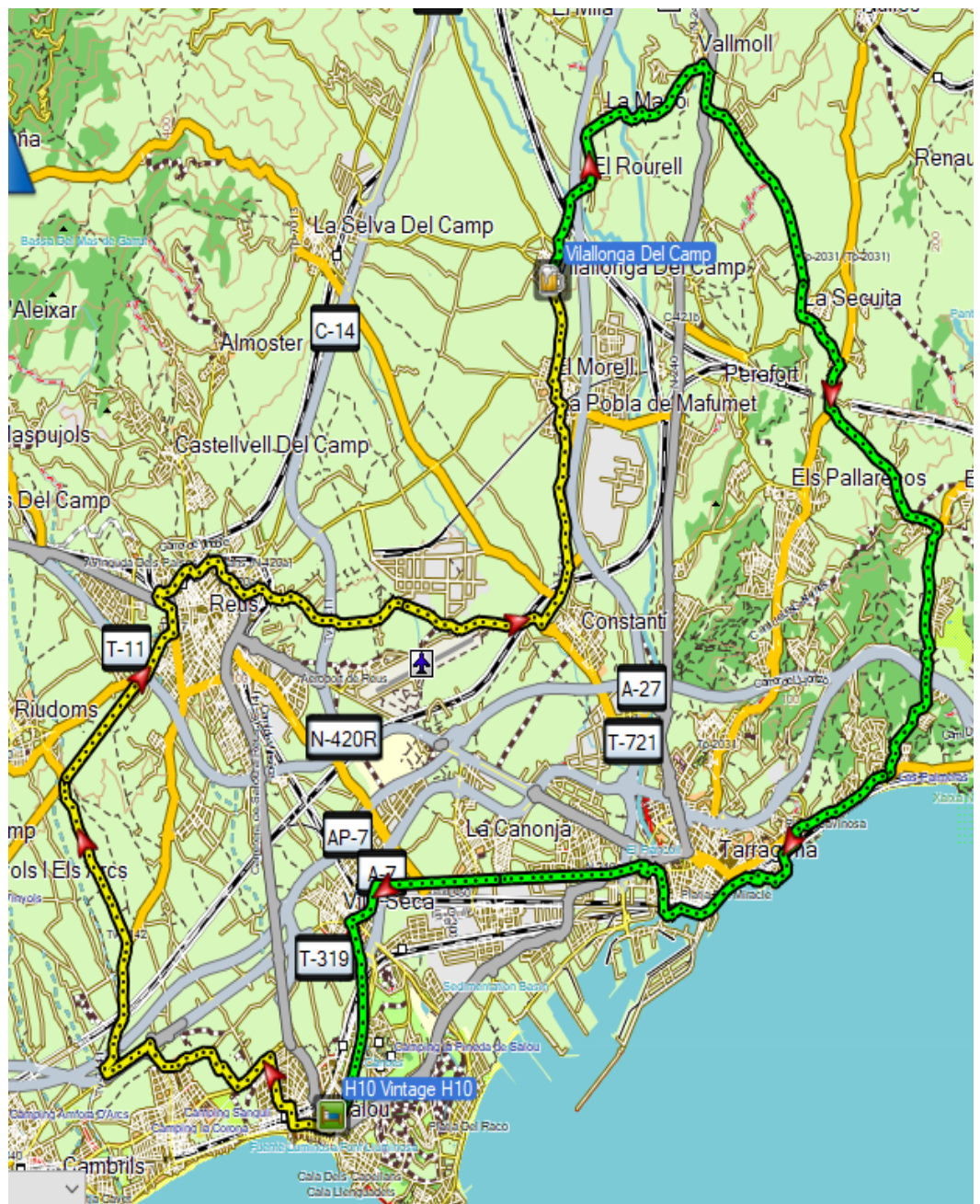


GROEP 3

VILALONGO

Afstand: 79 km

Hoogte: 713 hm



GROEP 3

FALSET

Afstand: 89 km

Hoogte: 950 hm



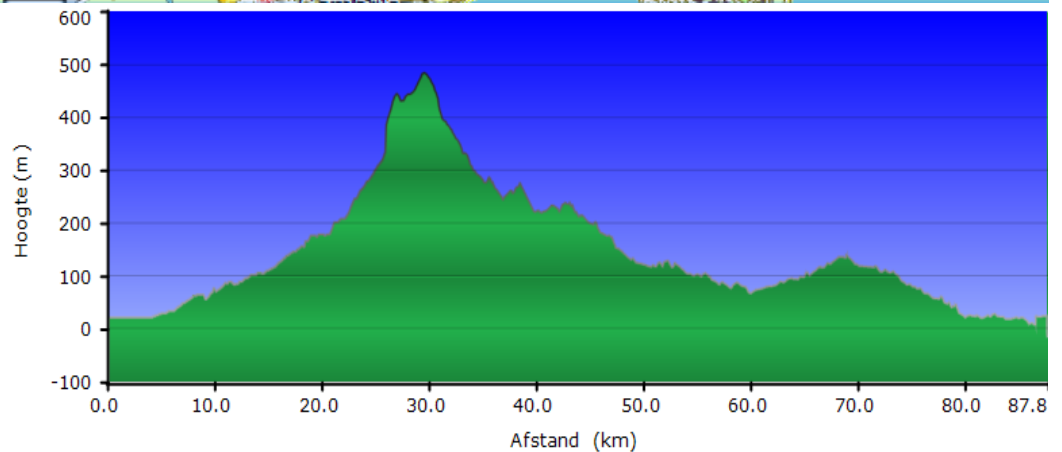
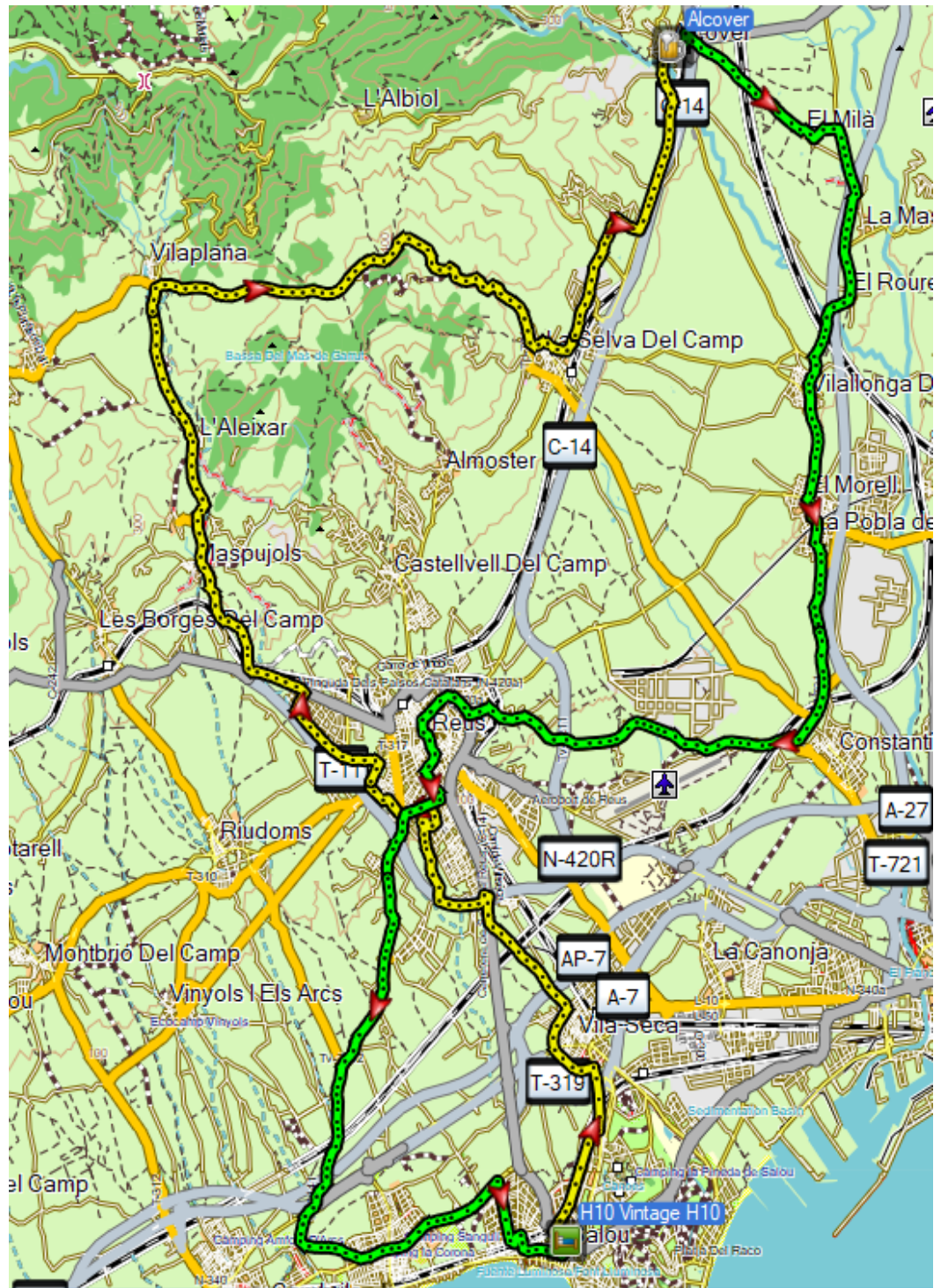


GROEP 3

ALCOVER

Afstand: 88 km

Hoogte: 800 hm



GROEP 3

TORREDEMBARRA

Afstand: 74 km

Hoogte: 605 hm



GROEP 4

**L'HOSPITALET
DE L'INFANT**

Afstand: 60 km

Hoogte: 400 hm



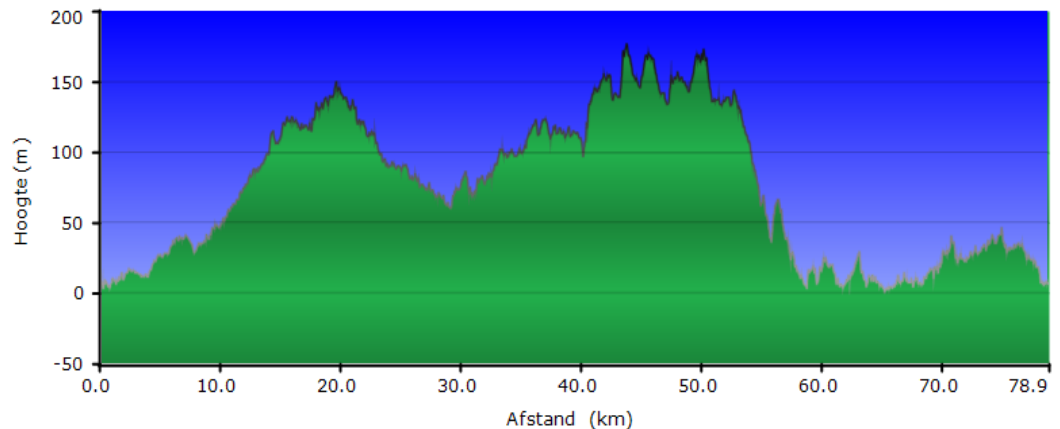
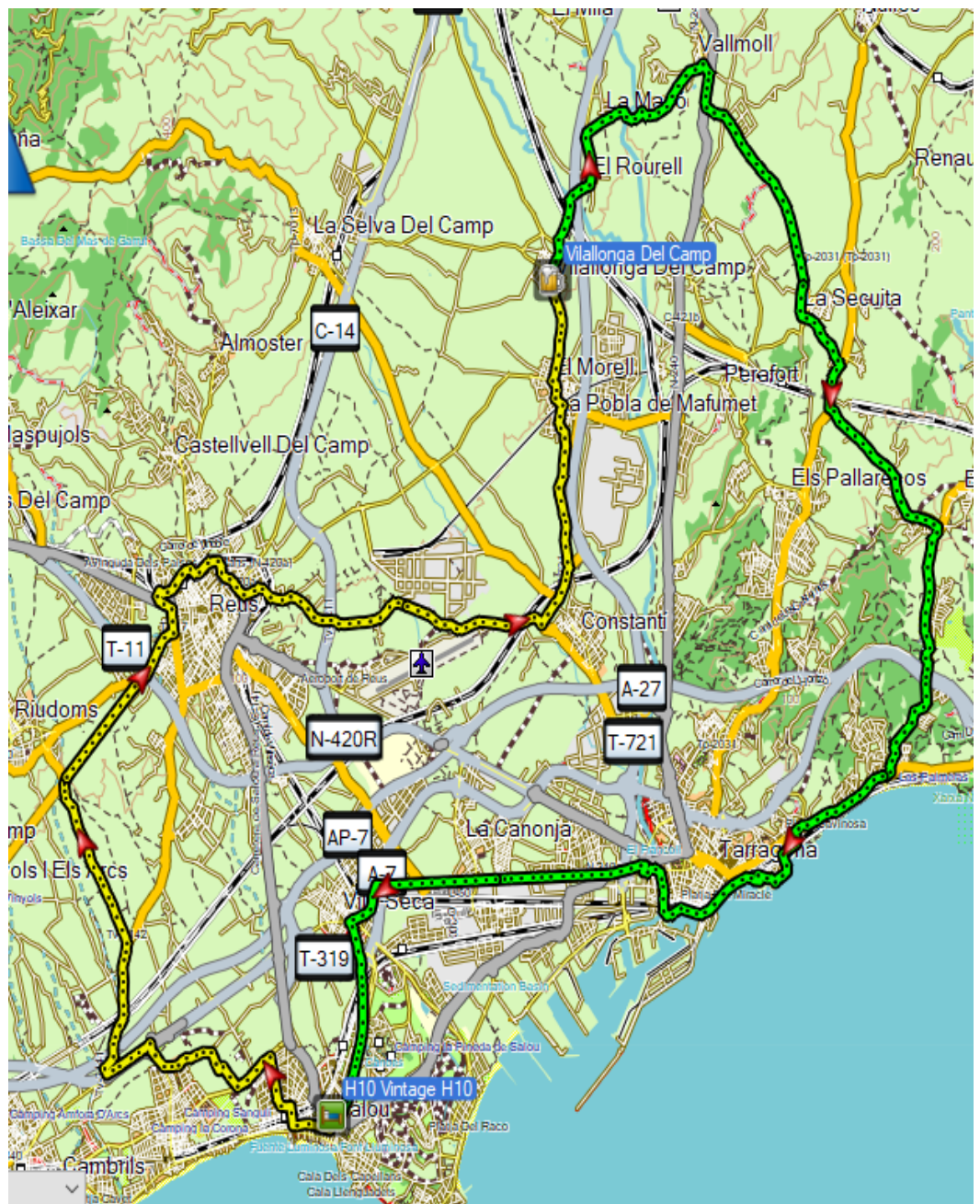


GROEP 4

VILALONGO

Afstand: 79 km

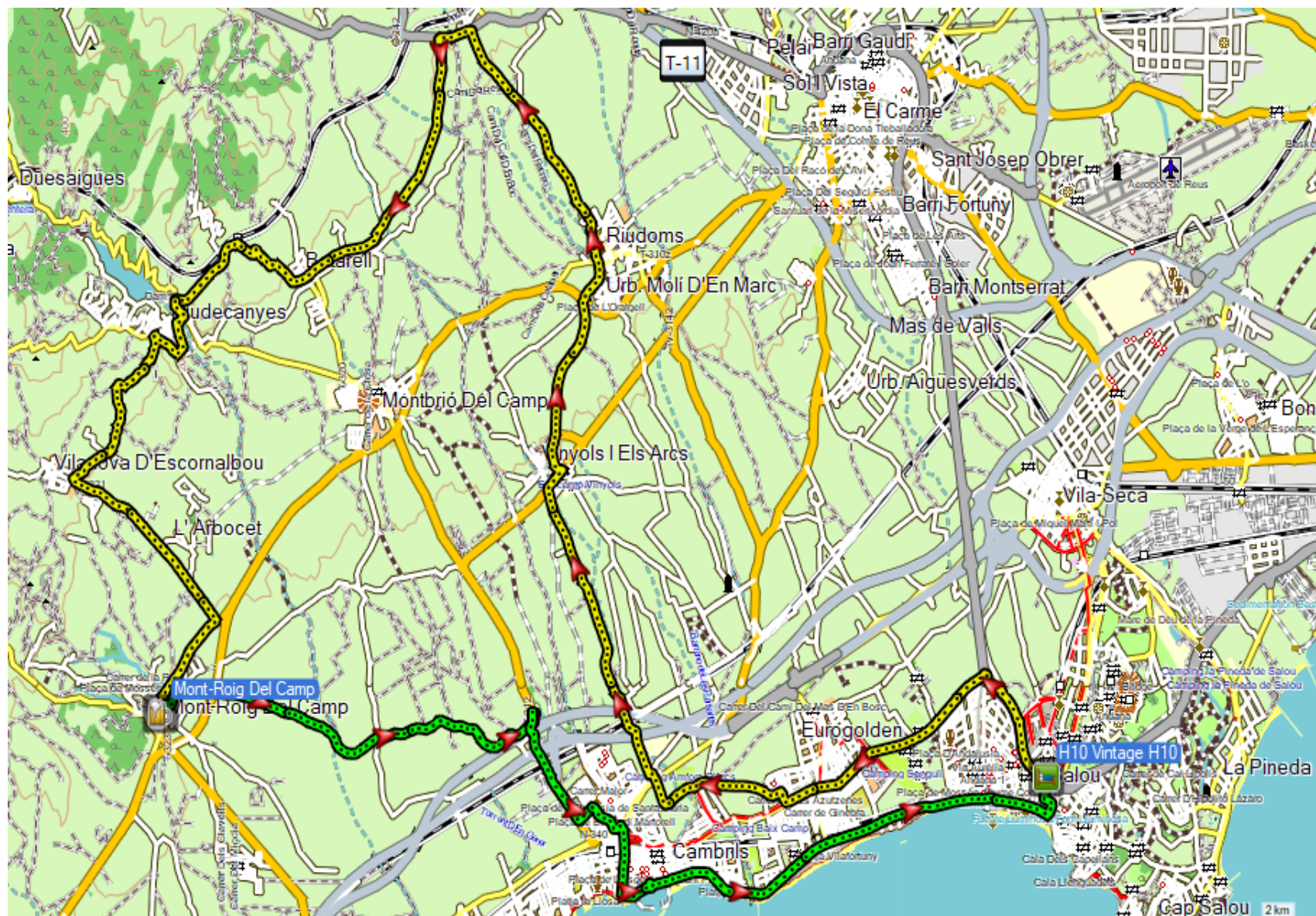
Hoogte: 713 hm



GROEP 4

MONT-ROIG DEL
CAMP

Afstand: 56 km



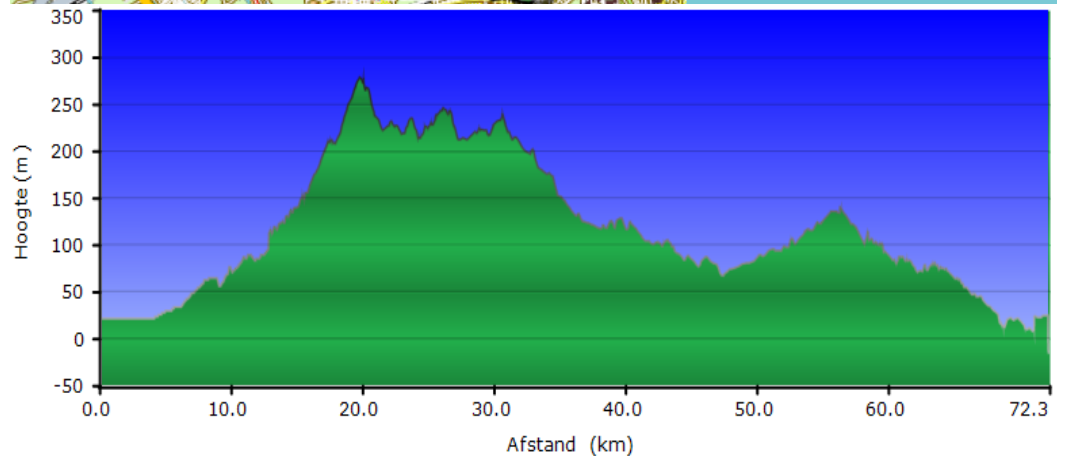
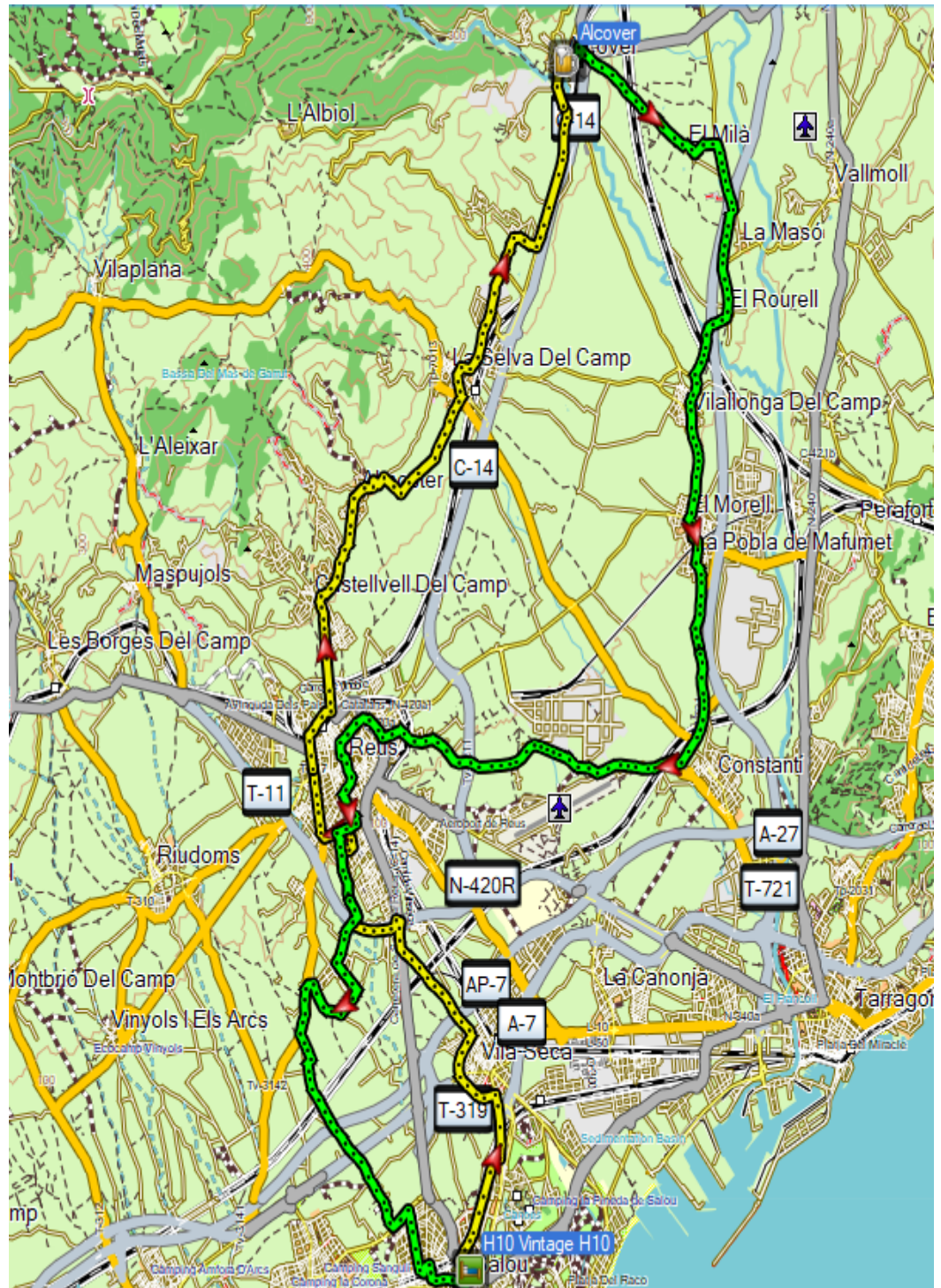


GROEP 4

ALCOVER

Afstand: 73 km

Hoogte: 600 hm



GROEP 4

TORREDEMBARRA

Afstand: 74 km

Hoogte: 605 hm

