

FIETSVAKANTIES

MTB-VAKANTIES

WIELERSTAGES

STADSFIELSEN


E-BIKES



# DE TOERIST **BIKING**



**ROSAS  
TRACKS**



## HOE WORDT ER GEFIETST

Er wordt gefietst in groepen volgens het principe 'samen uit, samen thuis'.

Op onze bestemmingen worden er 4 verschillende niveaus aangeboden:

	km/dag	km/u België	km/u Reis
Groep 1 - Wielertoeristen	110-130	29-30	26-27
Groep 2 - Wielertoeristen	90-110	27-28	23-24
Groep 3 - Wielertoeristen	70-100	21-24	20-22
Recreanten	35-70	15-16	15-16

De aangegeven gemiddelde snelheden kunnen afwijken afhankelijk van het weer, het parcours of het niveau van de fietsers. De begeleiders zullen ter plaats op het niveau van de aanwezige fietsers inspelen om zo homogeen mogelijke groepen te bekomen.

## FIETSPROGRAMMA

Op het infobord aan de hotelreceptie kan je dagelijks het programma van de volgende dag raadplegen.

Je vindt er detailkaarten van de diverse ritten voor iedere groep, voorzien van het hoogteprofiel. Iedereen is vrij in keuze van groep en mag iedere dag wijzigen. Gelieve steeds tijdig aan de fietsenstalling klaar te staan bij de begeleider van de gewenste groep.

Ook de dagindeling en het vertrekkur worden op het infobord gecommuniceerd. Raadpleeg deze regelmatig om op de hoogte te zijn van onvoorziene wijzigingen in het programma.

Onderstaande ritten worden aangeboden in Rosas. De volgorde kan eventueel veranderen al naargelang de weersomstandigheden of andere factoren. Op de eerste dag wordt er, afhankelijk van de aankomsttijd, meestal een korte verkenningrit gepland.

Diegenen die de routes graag op hun eigen fiets-gps wensen op te laden, kunnen dat aan de begeleiders vragen.

	GROEP 1	GROEP 2	GROEP 3	RECREANTEN
DAG 1	LA BISBAL 129 km - 730 hm	L'ESTARTIT 112 km - 620 hm	L'ESCALA 83 km - 220 hm	L'ESCALA 64 km
DAG 2	DARNIUS 119 km - 1413 hm	DARNIUS 107 km - 967 hm	DARNIUS 85 km - 722 hm	BOADELLA 72 km
DAG 3	COL DE BANYULS 123 km - 1900 hm	COL DE BANYULS 104 km - 1400 hm	PORTBOU 77 km - 964 hm	FIGUERAS 65 km
DAG 4	RUSTDAG	RUSTDAG	RUSTDAG	RUSTDAG
DAG 5	EL MONTE 152 km - 1900 hm	BANYOLES 112 km - 1004 hm	BANYOLES 112 km - 960 hm	GARRIGUELLA 60 km
DAG 6	CADAQUES 103 km - 1430 hm	CADAQUES 80 km - 1200 hm	EL PORT DE LA SELVA 66 km - 850 hm	CADAQUES 42 km

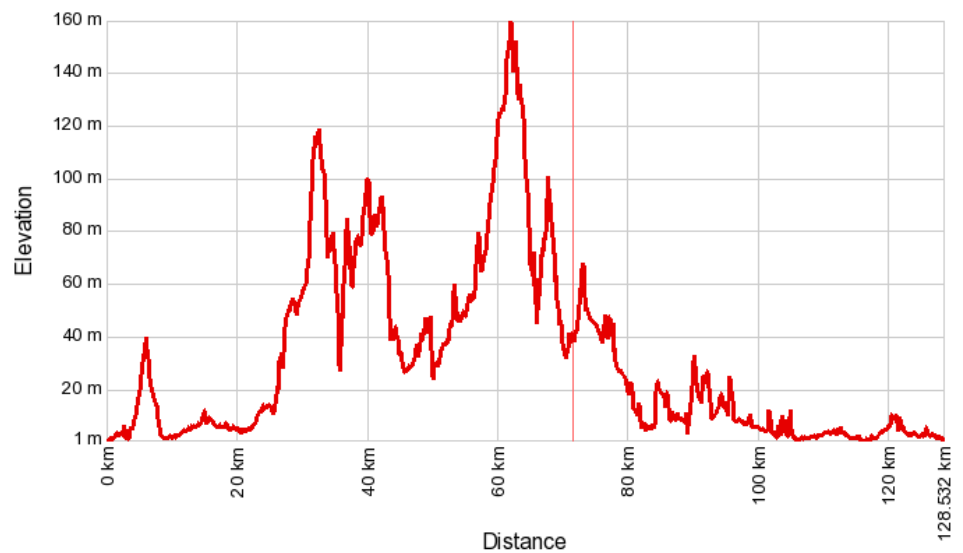


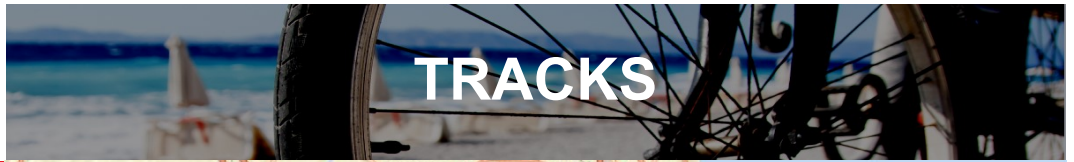
GROEP 1

LA BISBAL

Afstand: 129 km

Hoogte: 730 hm



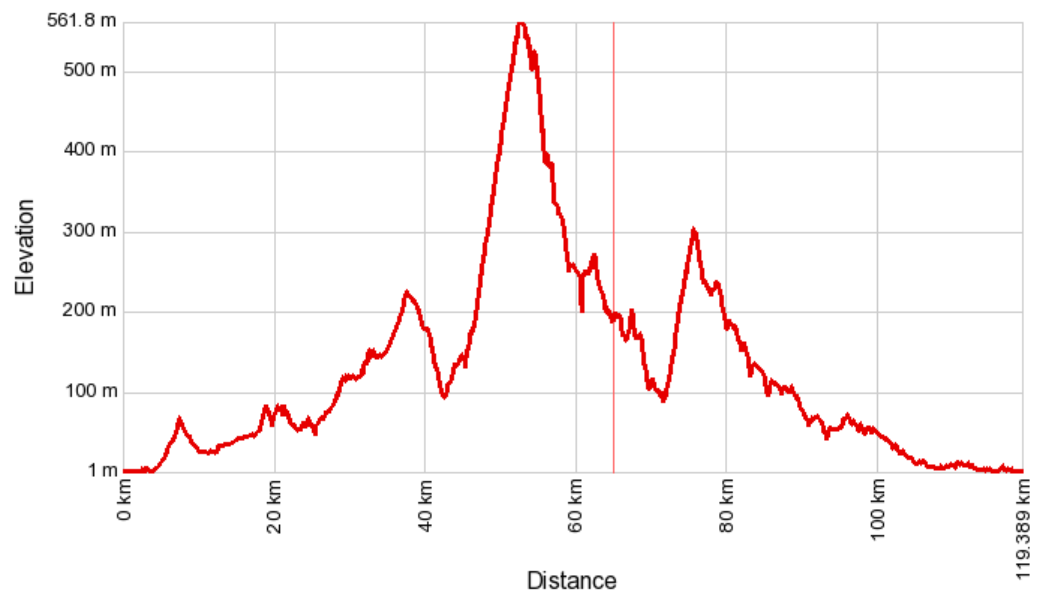


GROEP 1

DARNIUS

Afstand: 120 km

Hoogte: 1413 hm



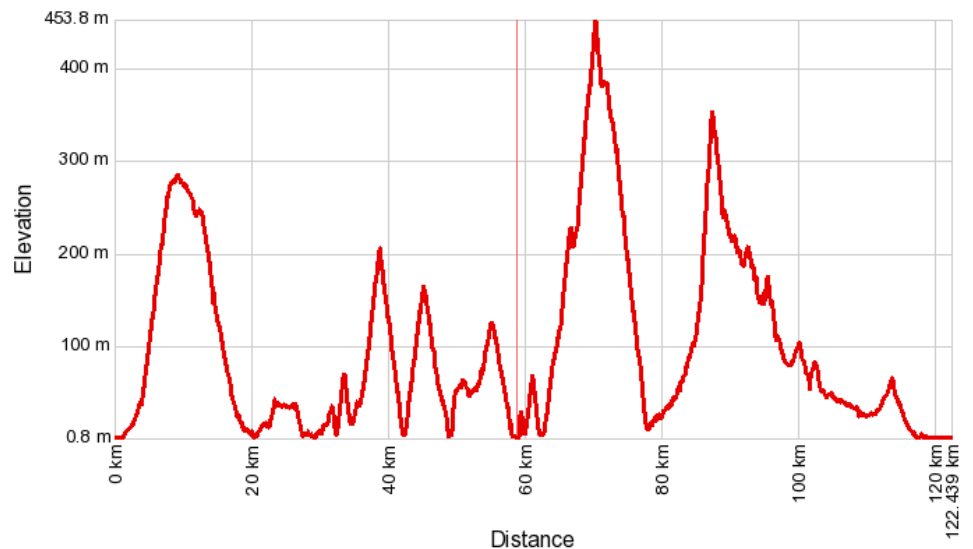
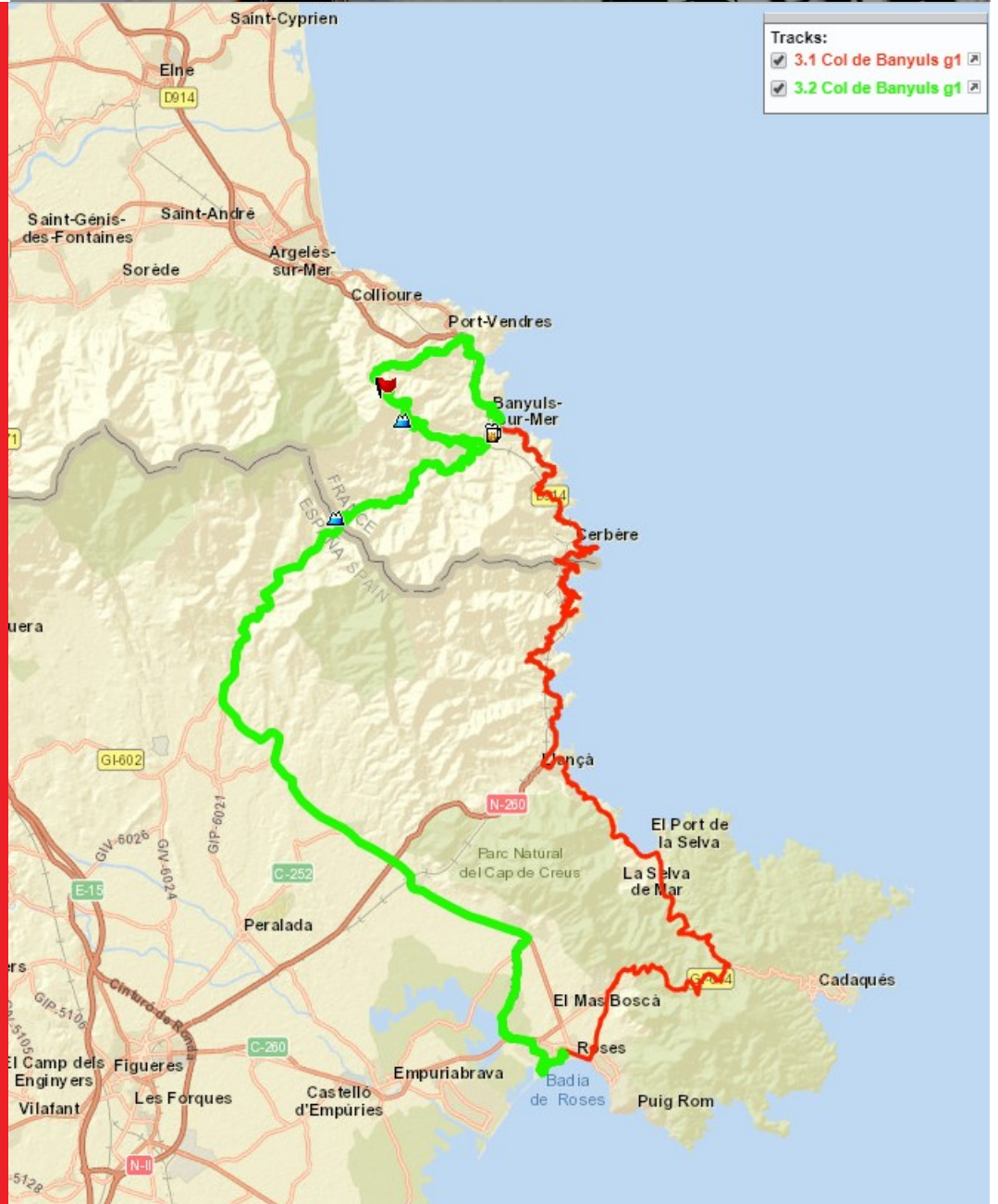


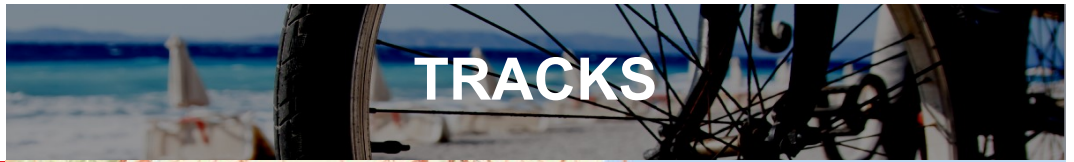
GROEP 1

# COL DE BANYULS

Afstand: 123 km

Hoogte: 1900 hm



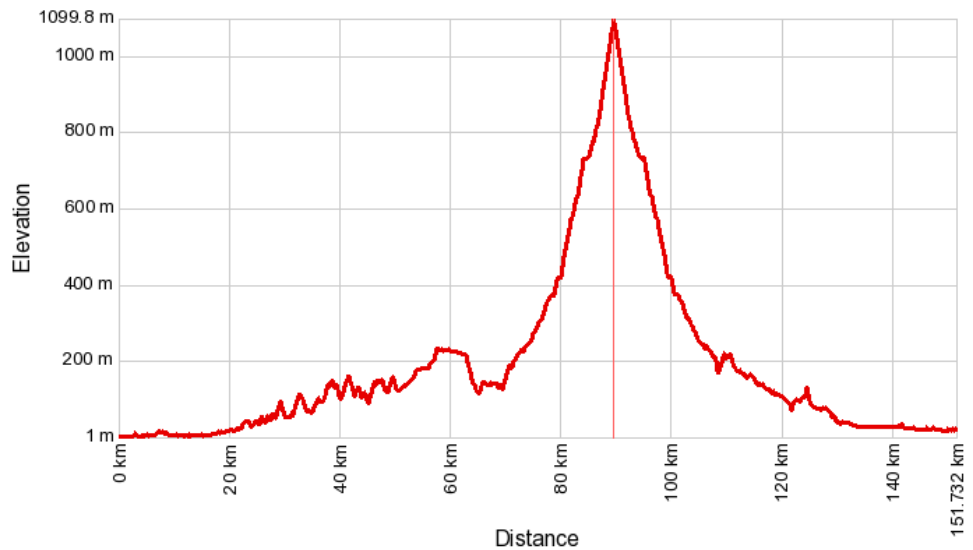
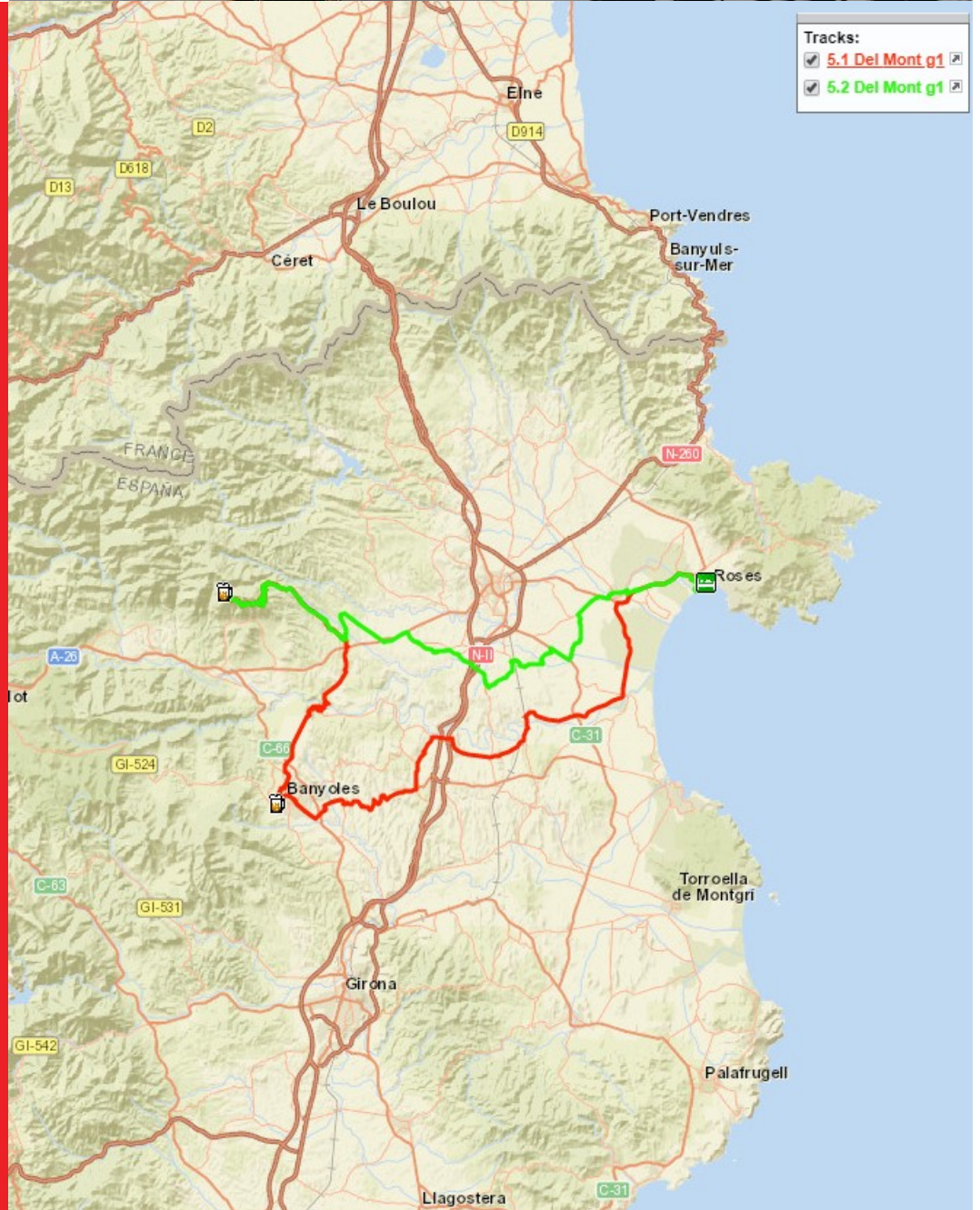


GROEP 1

DEL MONT

Afstand: 152 km

Hoogte: 1900 hm



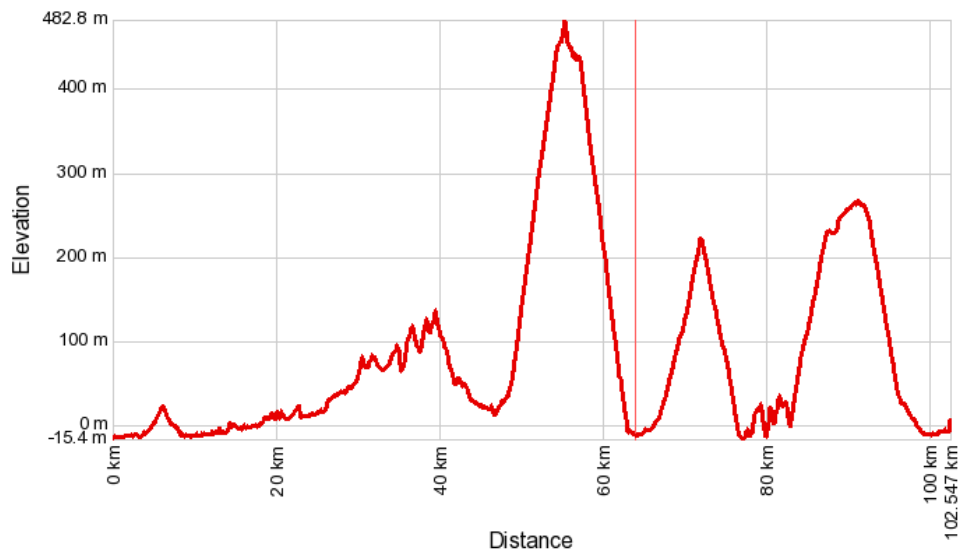
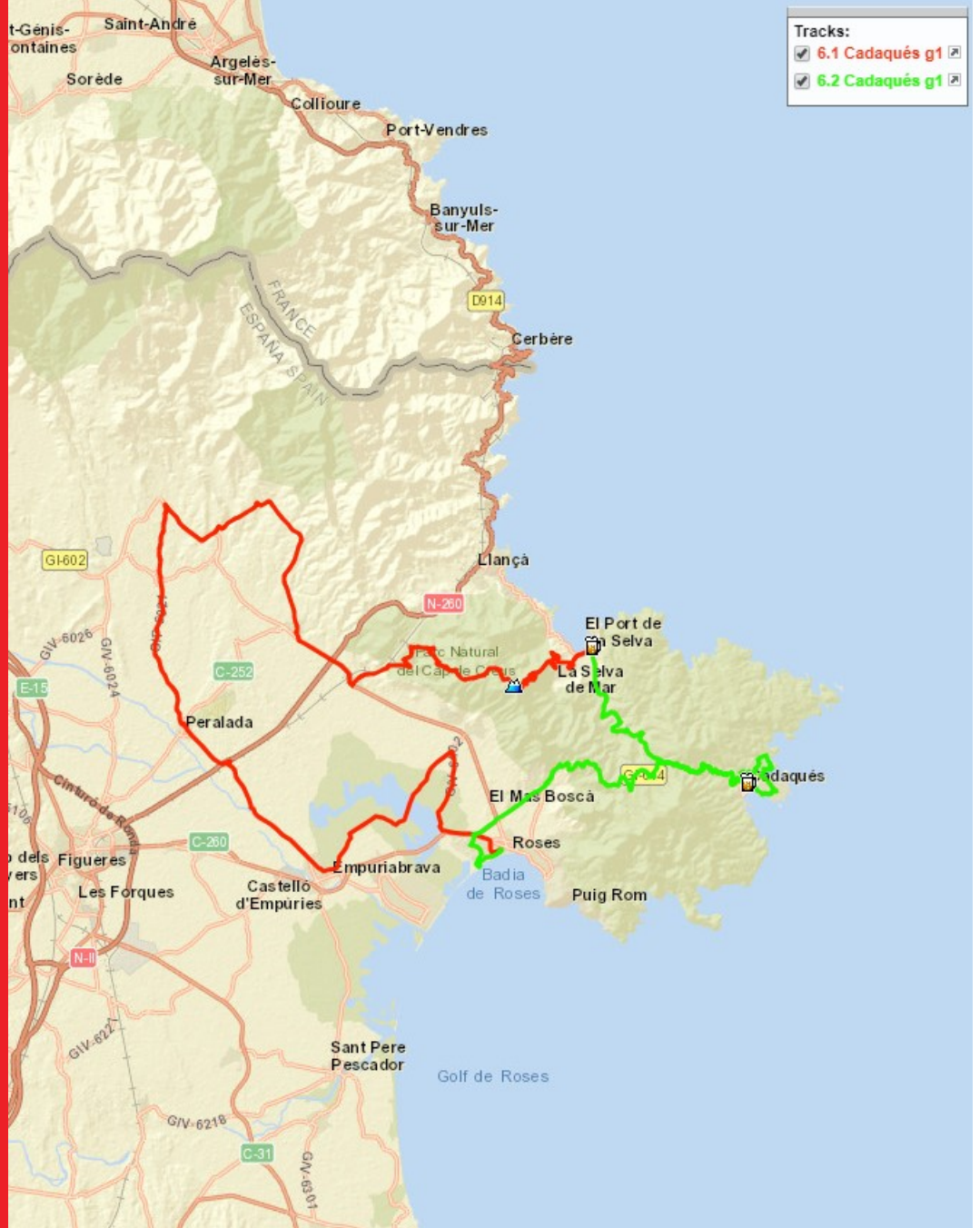


GROEP 1

CADAQUES

Afstand: 103 km

Hoogte: 1430 hm



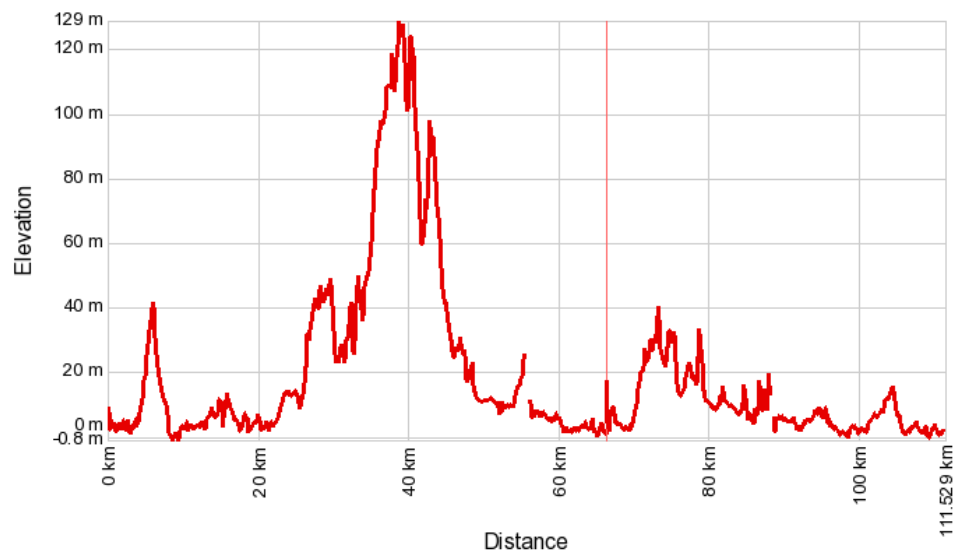


GROEP 2

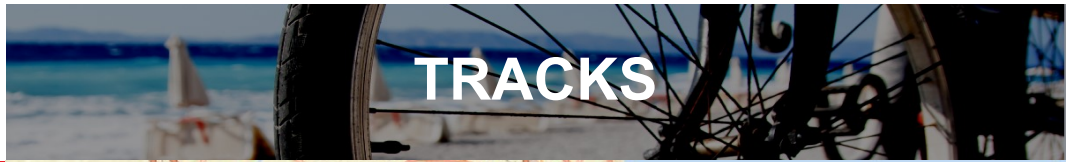
# L'ESTARTIT

Afstand: 112 km

Hoogte: 620 hm





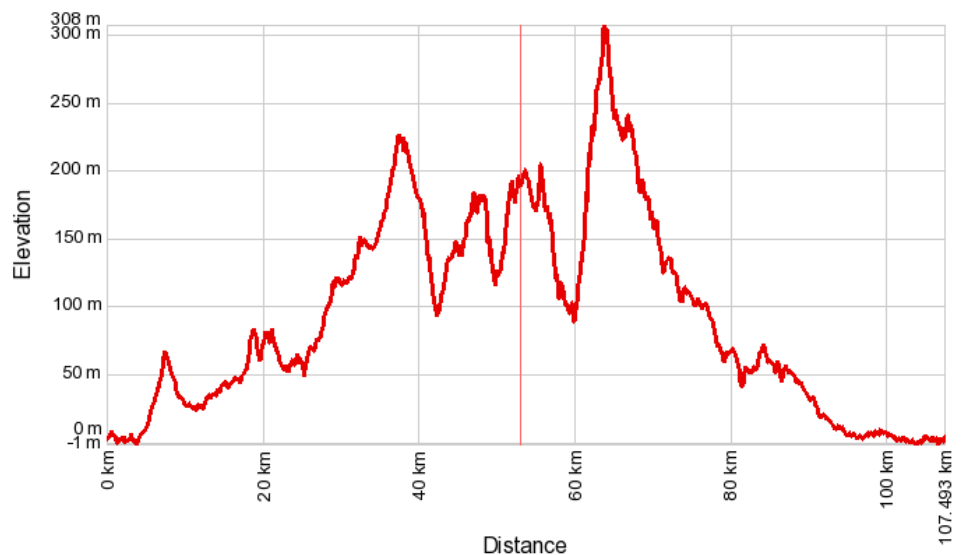


GROEP 2

DARNIUS

Afstand: 108 km

Hoogte: 967 hm



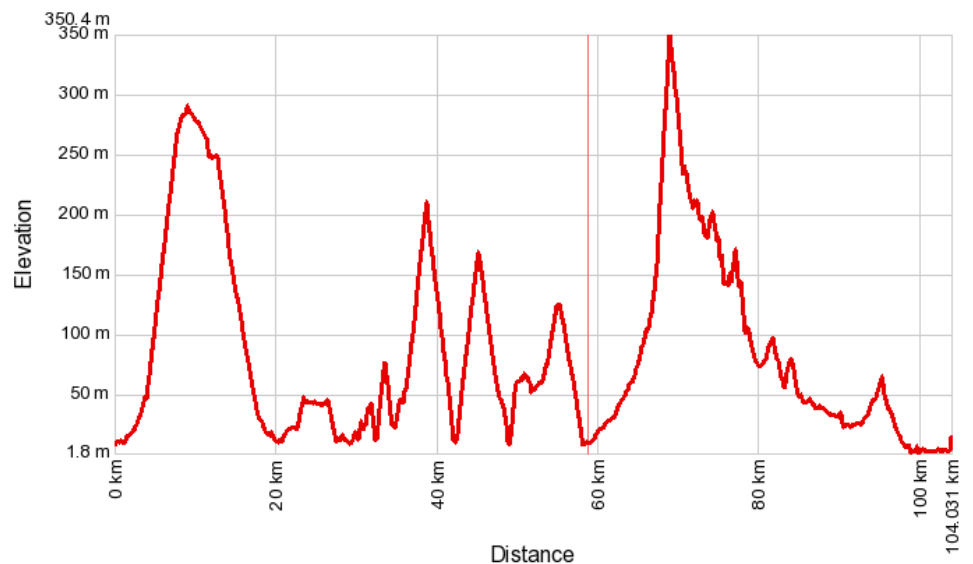


GROEP 2

# COL DE BANYULS

Afstand: 104 km

Hoogte: 1400 hm



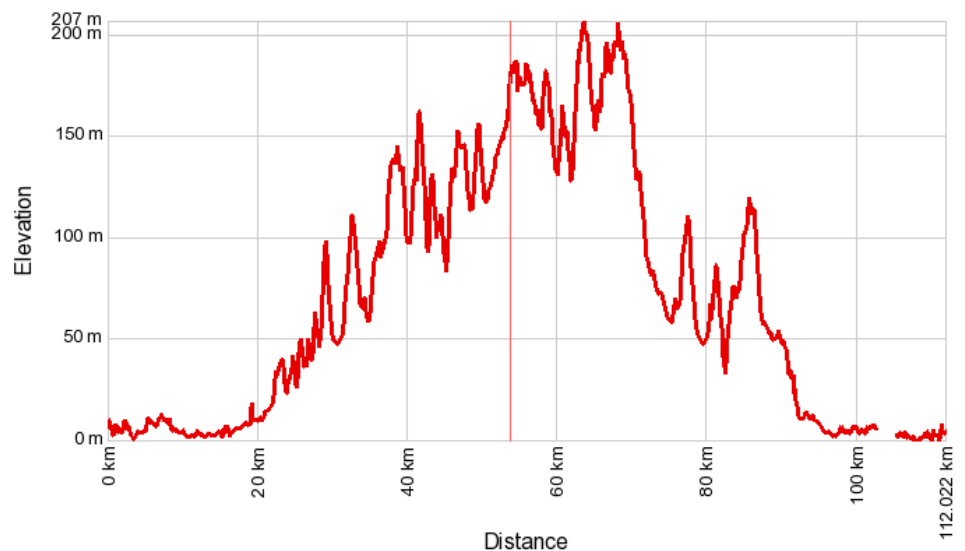
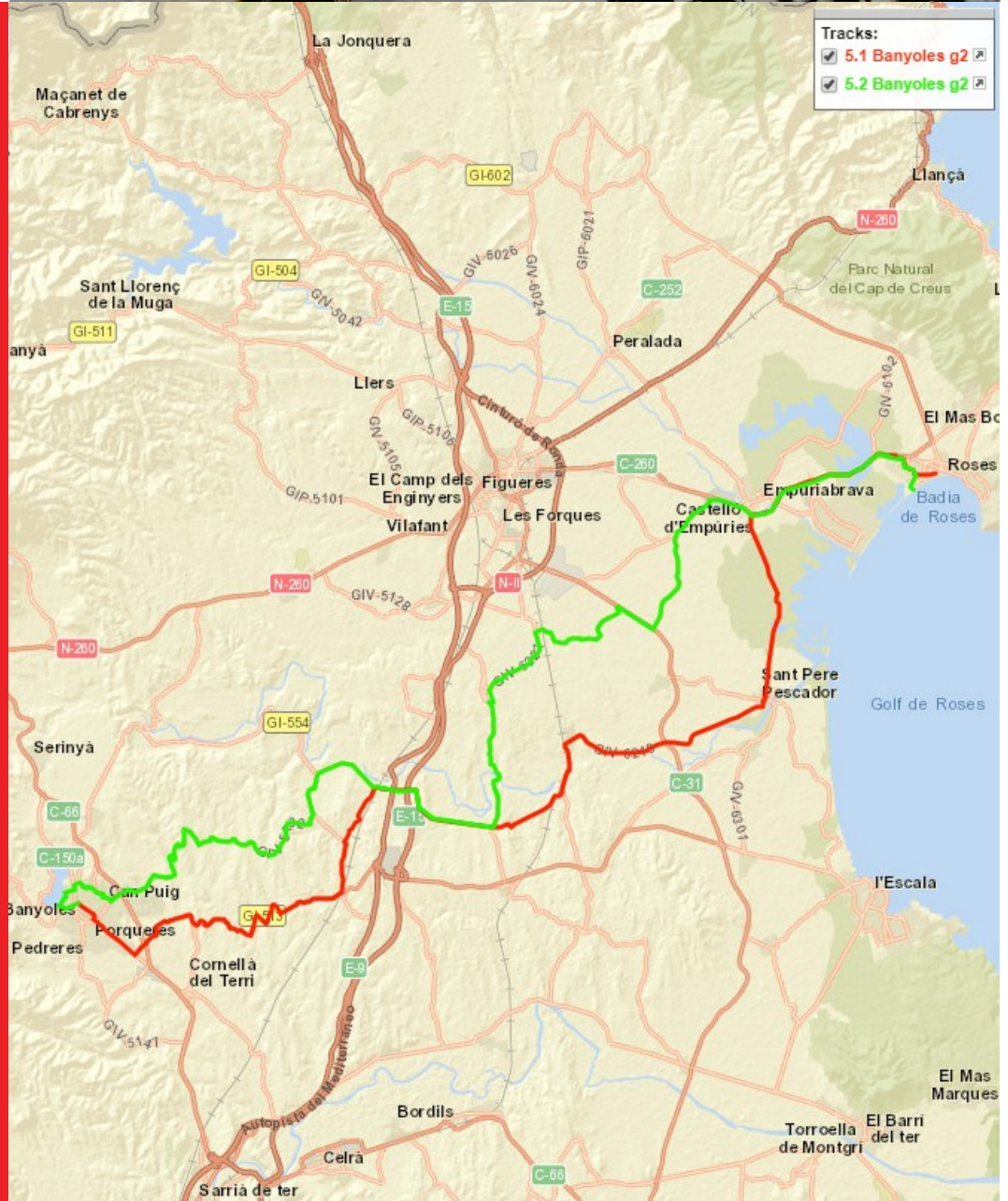


GROEP 2

# BANYOLES

Afstand: 112 km

Hoogte: 1004 hm



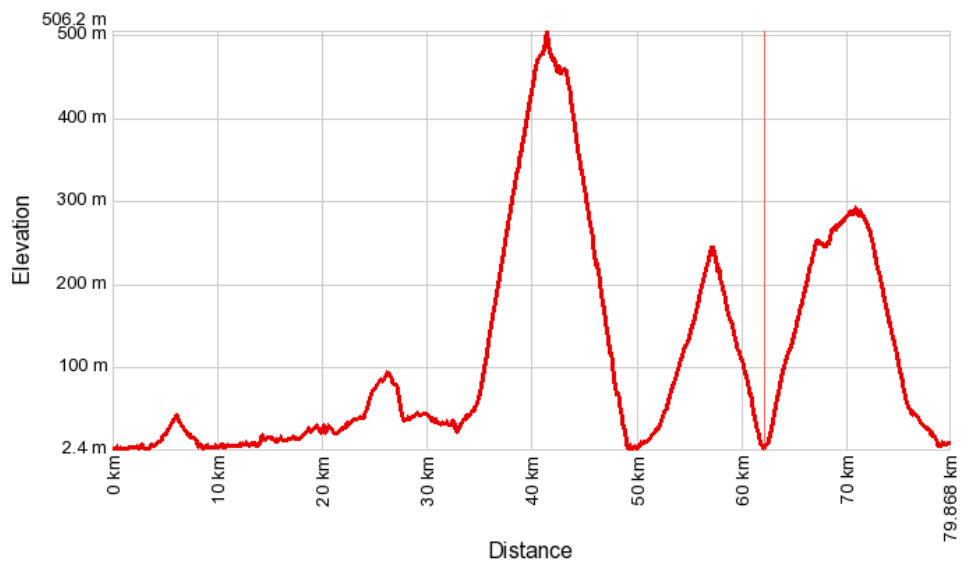


GROEP 2

CADAQUES

Afstand: 80 km

Hoogte: 1200 hm



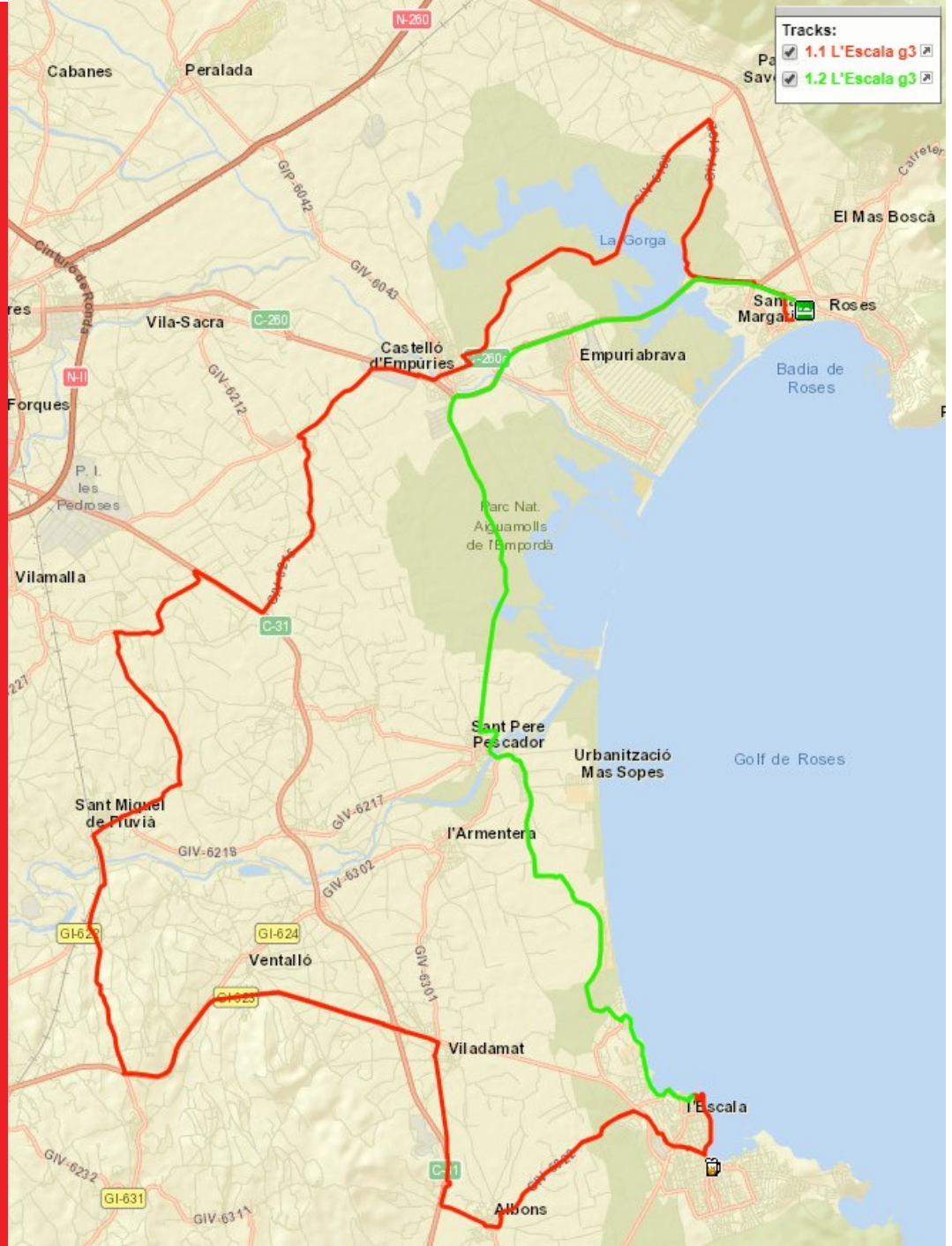


GROEP 3

L'ESCALA

Afstand: 83 km

Hoogte: 220 hm



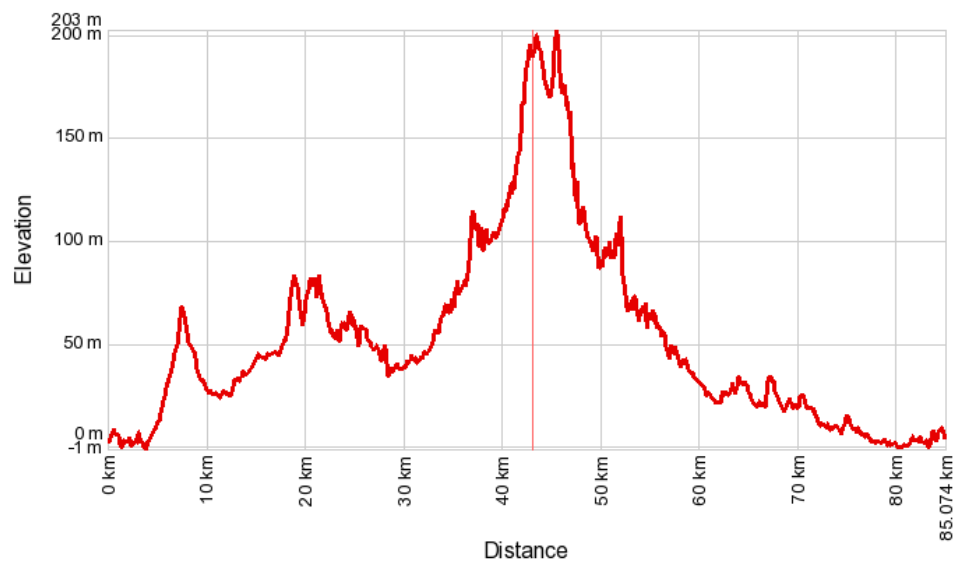


GROEP 3

DARNIUS

Afstand: 85 km

Hoogte: 722 hm



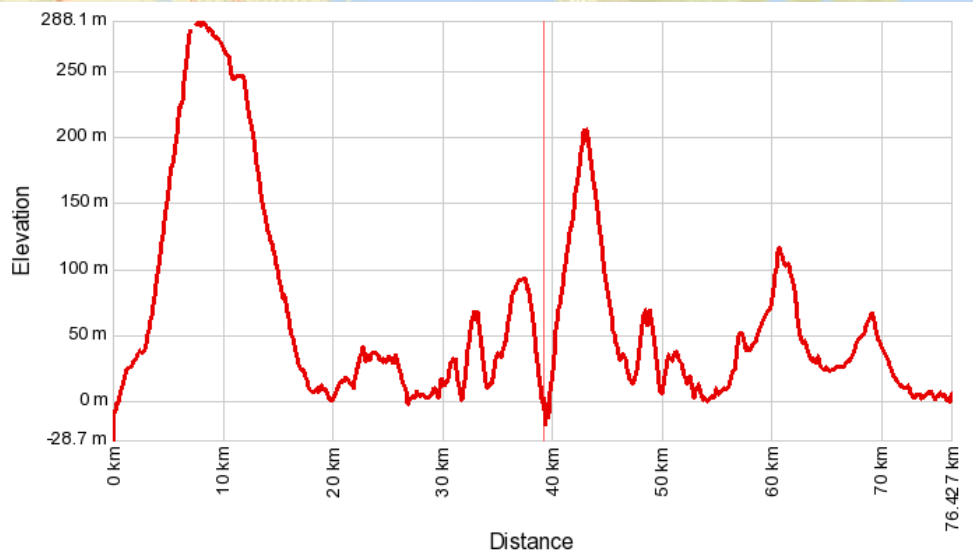


GROEP 3

PORTBOU

Afstand: 76 km

Hoogte: 964 hm



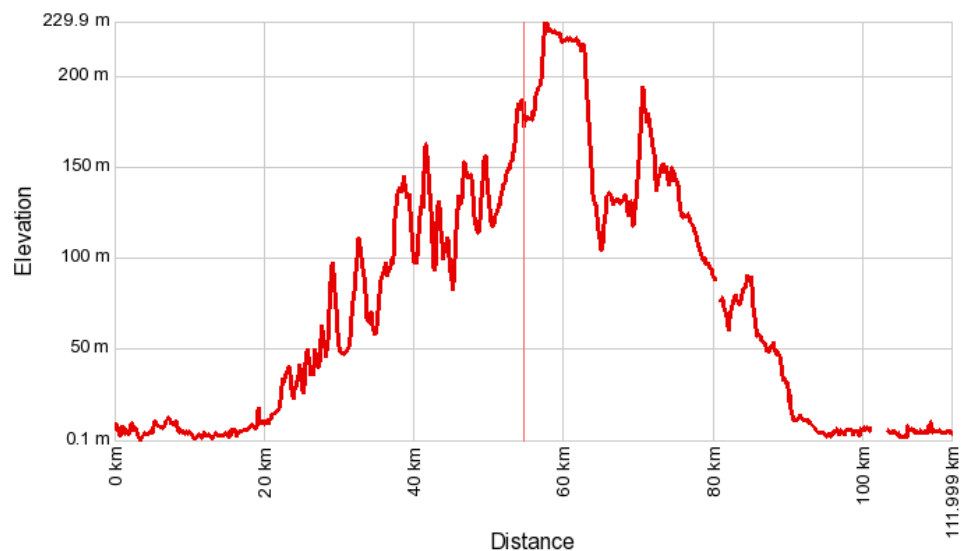
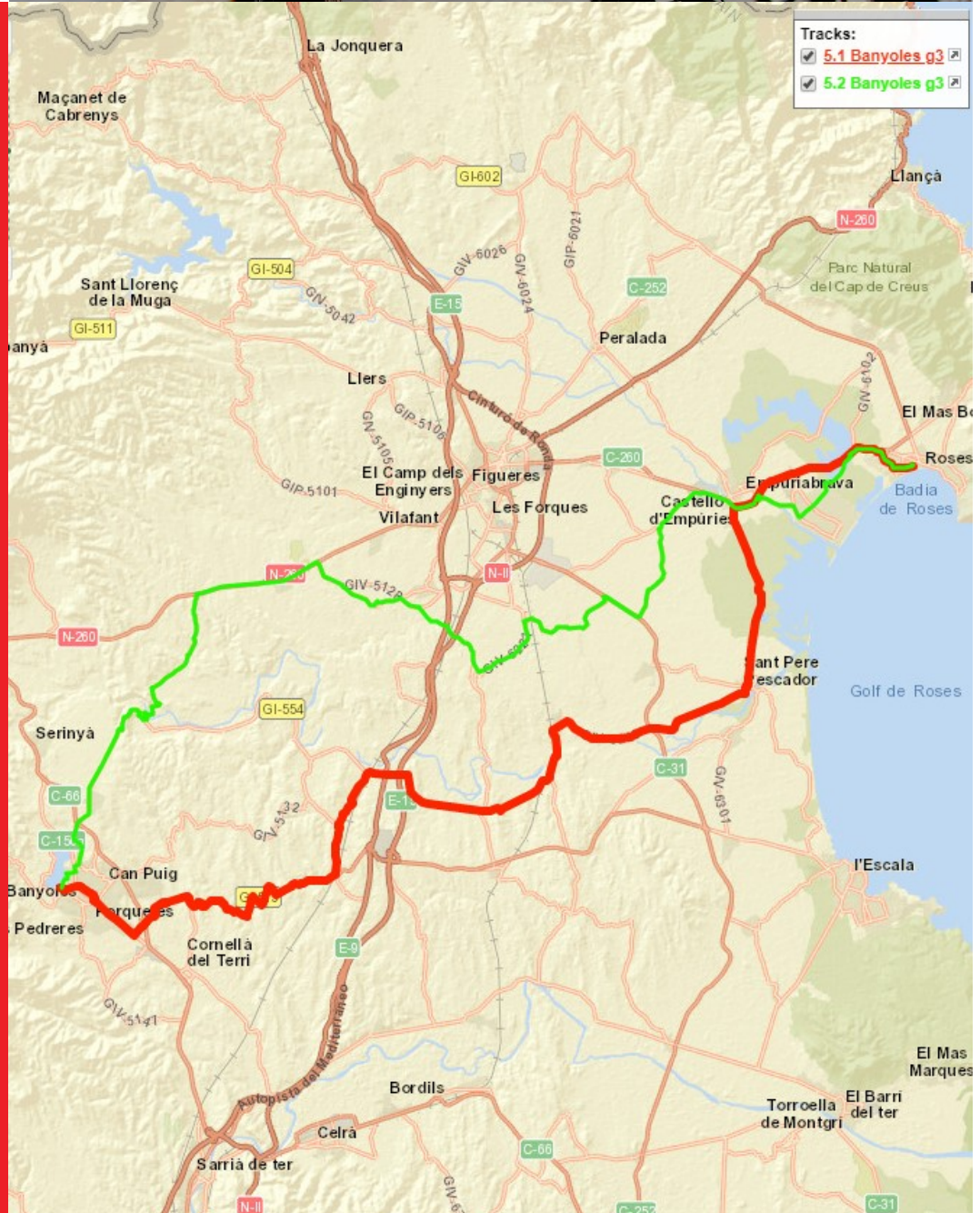


GROEP 3

BANYOLES

Afstand: 112 km

Hoogte: 960 hm





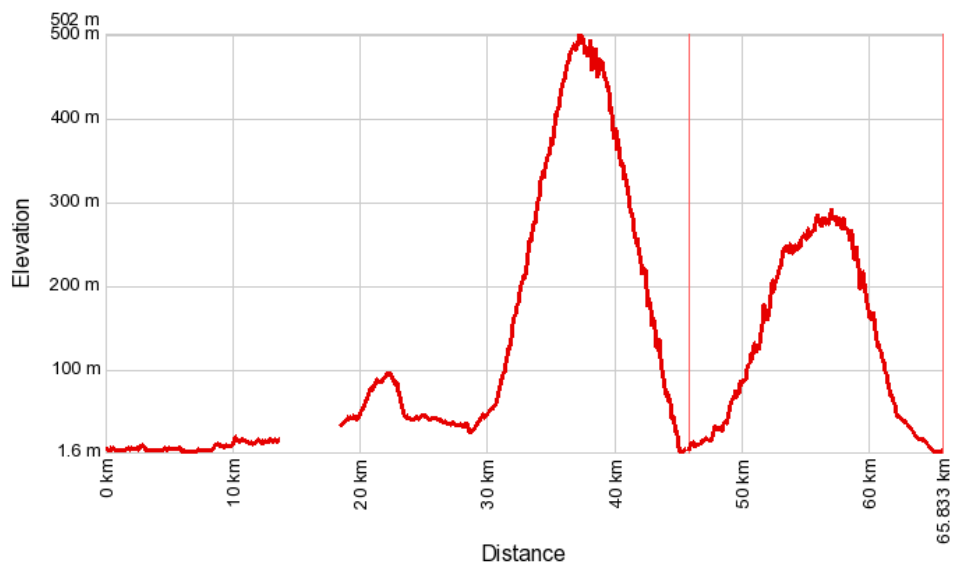


GROEP 3

EL PORT DE LA SELVA

Afstand: 66 km

Hoogte: 850 hm

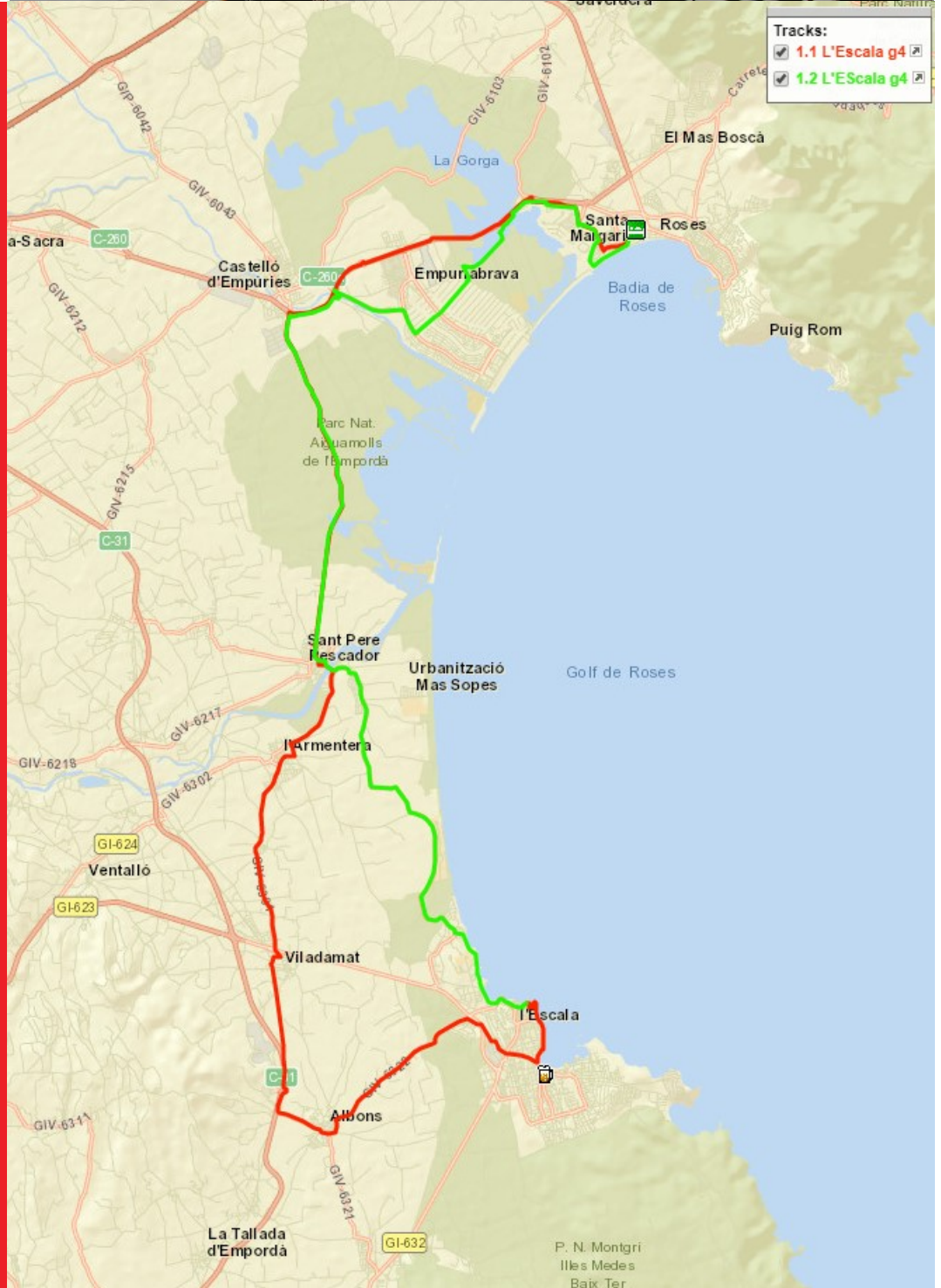


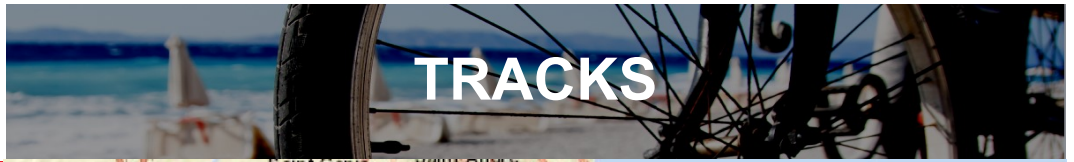


GROEP 4

L'ESCALA

Afstand: 64 km



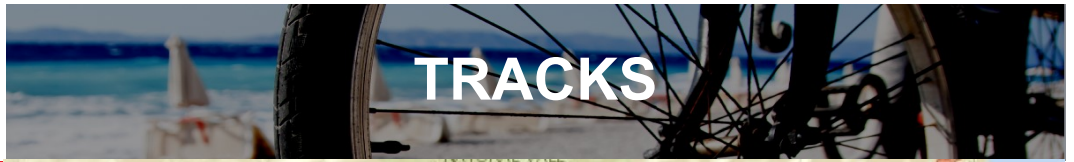


GROEP 4

BOADELLA

Afstand: 72 km





GROEP 4

FIGUERES

Afstand: 65 km






GROEP 4

GARRIGUELLA

Afstand: 60 km





GROEP 4

CADAQUES

Afstand: 42 km

