

DE TOERIST **BIKING**



TRACKS
ISTRIE

FIETS- EN WANDELPROGRAMMA

Op het infobord aan de hotelreceptie kan je dagelijks het programma van de volgende dag raadplegen.

Je vindt er detailkaarten van de diverse tochten voor iedere activiteit. Gelieve steeds tijdig aan de fietsenstalling klaar te staan bij de begeleider van de gewenste groep. Of bij de autocar indien er een autocar verplaatsing is voorzien voor de wandelingen.

Ook de dagindeling en het vertrekkur worden op het infobord gecommuniceerd.

Raadpleeg deze regelmatig om op de hoogte te zijn van onvoorziene wijzigingen in het programma.

Onderstaande tochten worden aangeboden op deze bestemming.

De volgorde kan eventueel veranderen al naargelang de weersomstandigheden of andere factoren.

FIETSEN	WANDELEN
BACVA 49,30km	FUNTANA 9,20km
VISJNAN 53,20km	POREC KUST 9,13km
MOTOVUN 66,40km	MOTOVUN 7.82km
BADERNA 47,20km	LIMSKI KANAAL 7,44km
NOVIGRAD 49,40km	ROVINJ 11,60km

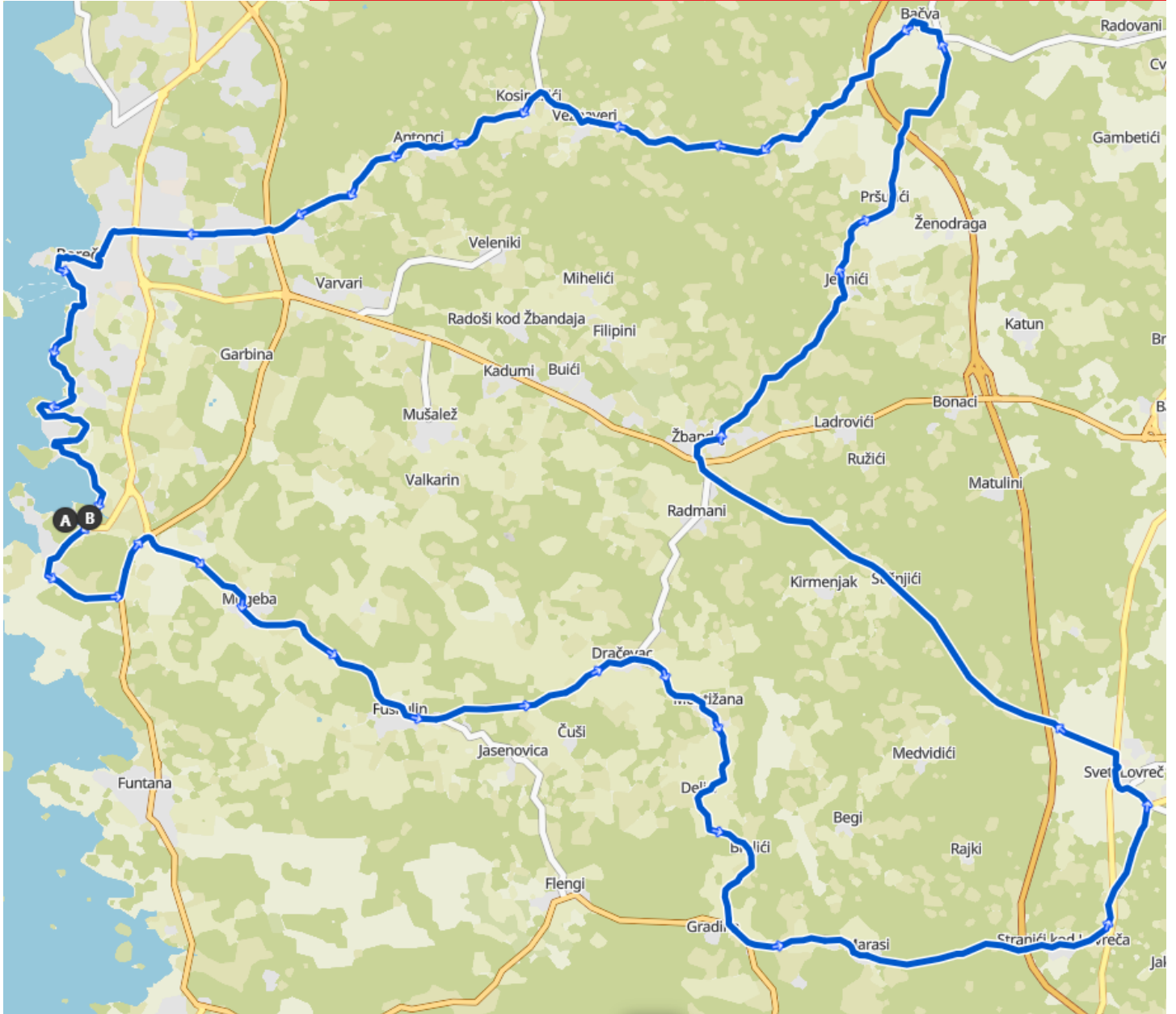






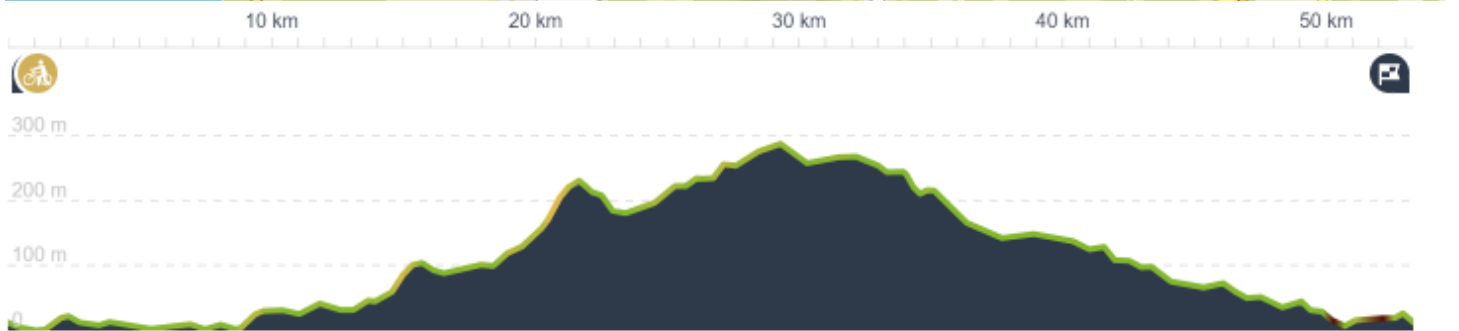
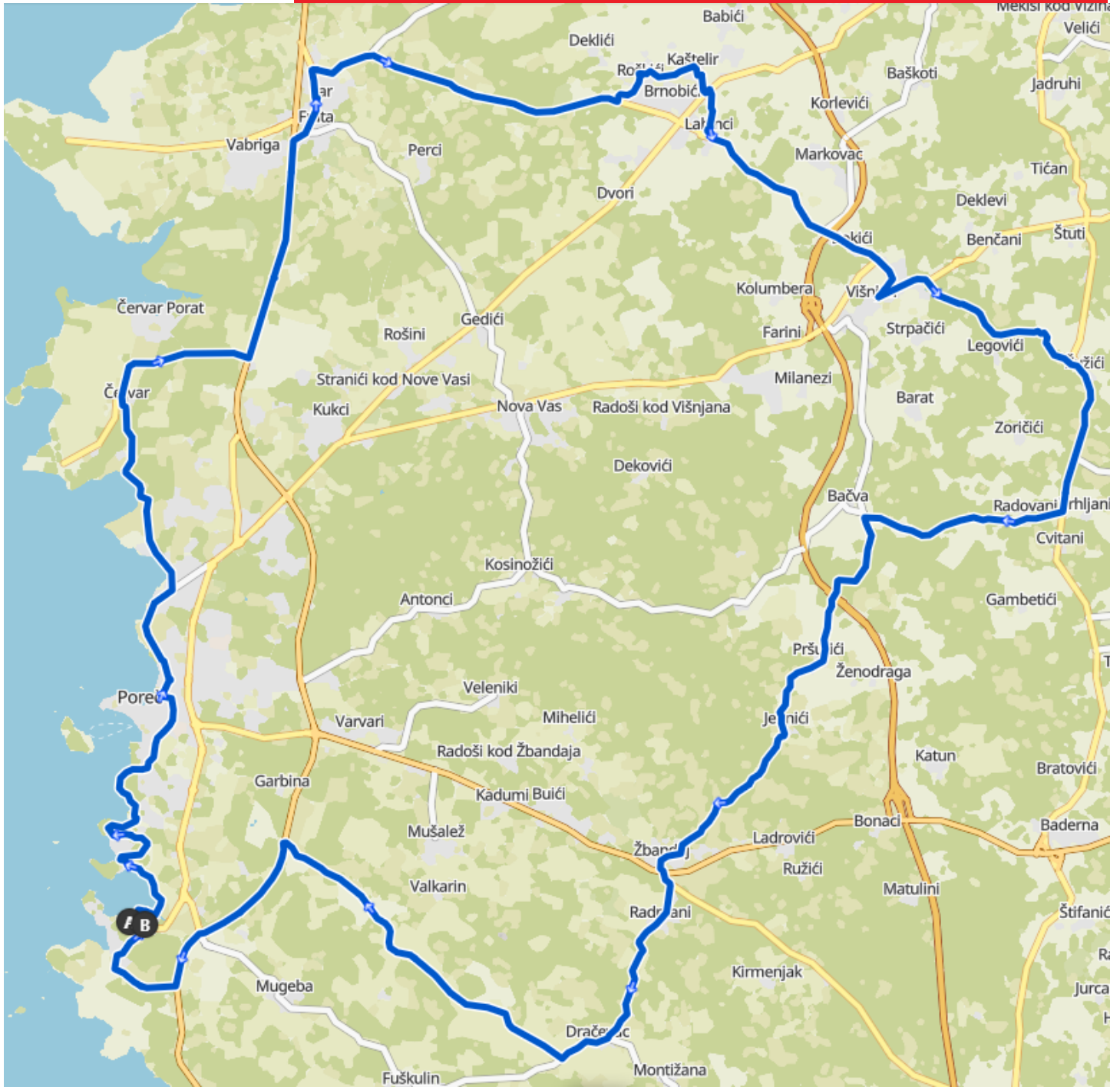




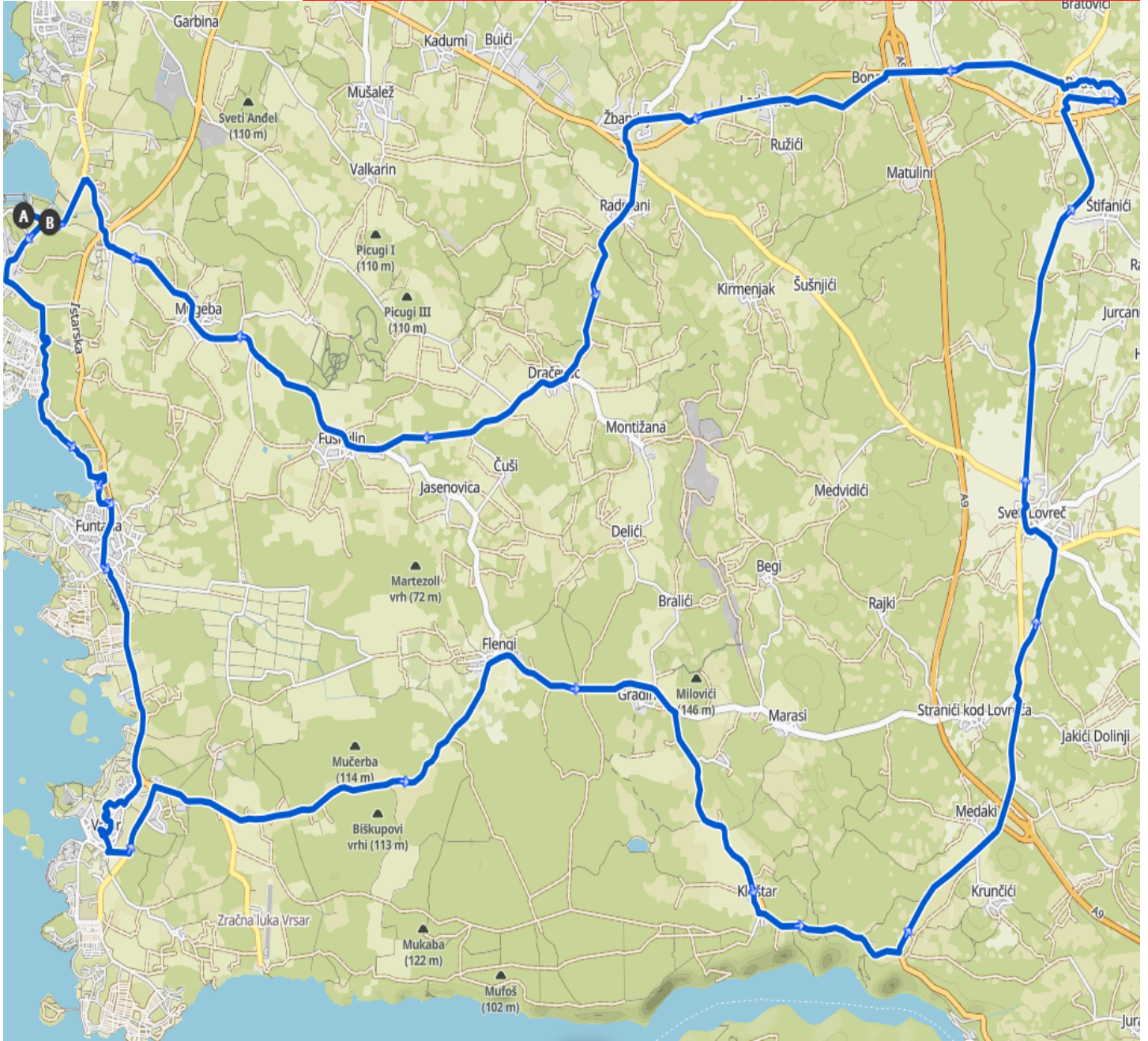


▲ Hoogste punt 220 m

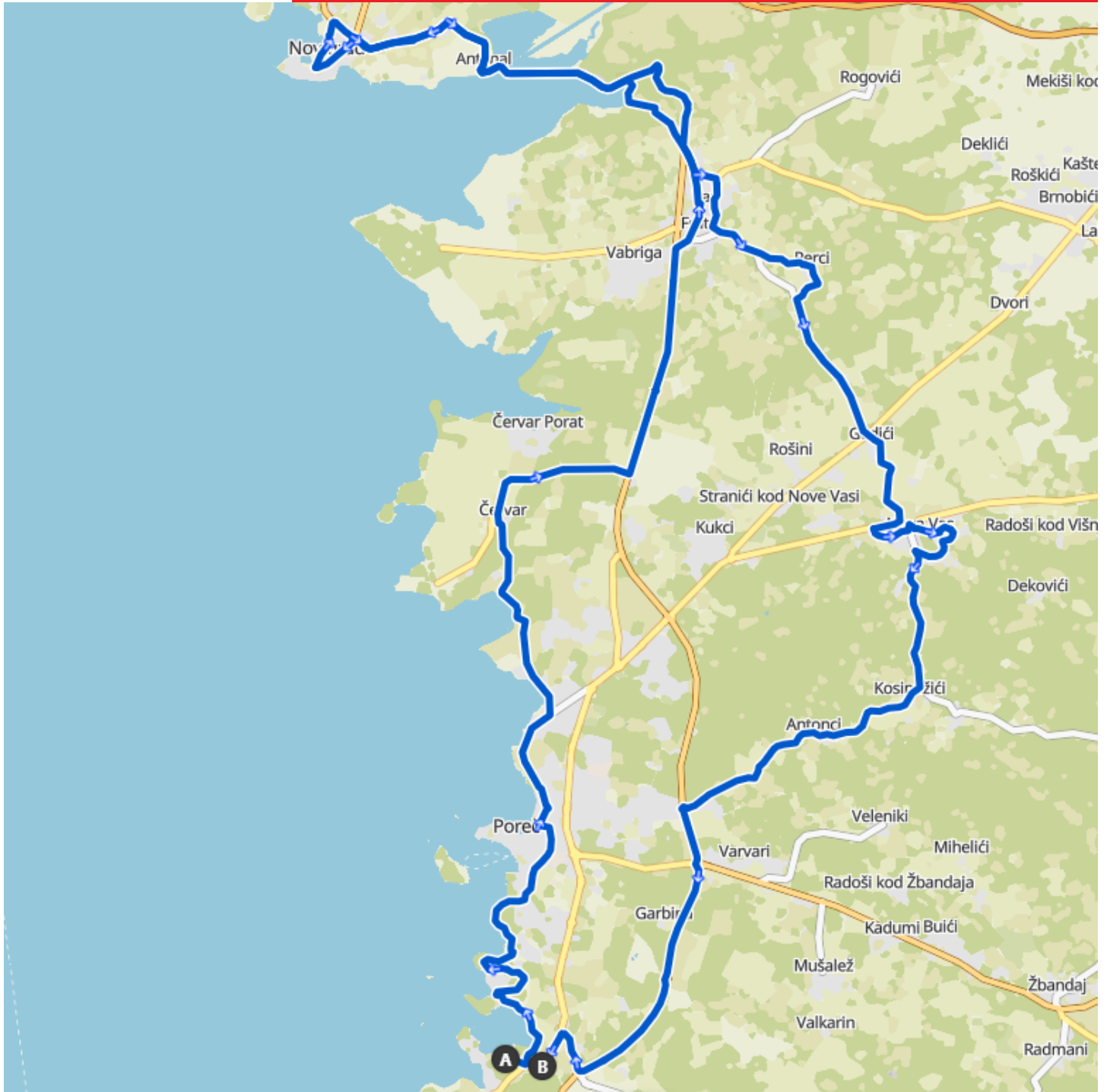
▼ Laagste punt 0 m



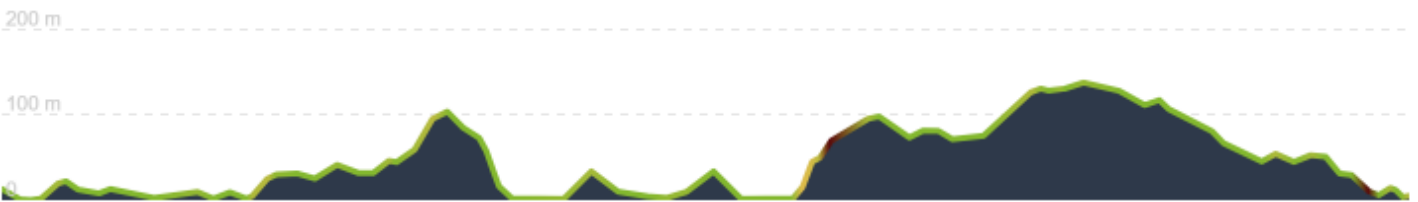
▲ **Hoogste punt** 290 m
▼ **Laagste punt** 0 m



- ▲ **Hoogste punt** 260 m
- ▼ **Laagste punt** 0 m



10 km 20 km 30 km 40 km



▲ **Hoogste punt** 140 m

▼ **Laagste punt** 0 m