

HOE WORDT ER GEFIETST

Er wordt gefietst in groepen volgens het principe 'samen uit, samen thuis'.

Op deze bestemmingen worden er 4 verschillende niveaus aangeboden:

	km/dag	km/u België	km/u Reis
Groep 1 - Wielertoeristen	110-130	29-30	26-27
Groep 2 - Wielertoeristen	90-110	27-28	23-24
Groep 3 - Wielertoeristen	70-100	21-24	20-22
Groep 4 - E-Bikes	50-65		15-20

De aangegeven gemiddelde snelheden kunnen afwijken afhankelijk van het weer, het parcours of het niveau van de fietsers. De begeleiders zullen ter plaats op het niveau van de aanwezige fietsers inspelen om zo homogeen mogelijke groepen te bekomen.

FIETSPROGRAMMA

Op het infobord aan de hotelreceptie kan je dagelijks het programma van de volgende dag raadplegen.

Je vindt er detailkaarten van de diverse ritten voor iedere groep, voorzien van het hoogteprofiel. Iedereen is vrij in keuze van groep en mag iedere dag wijzigen. Gelieve steeds tijdig aan de fietsenstalling klaar te staan bij de begeleider van de gewenste groep.

Ook de dagindeling en het vertrekur worden op het infobord gecommuniceerd. Raadpleeg deze regelmatig om op de hoogte te zijn van onvoorziene wijzigingen in het programma.

Onderstaande ritten worden aangeboden in Mallorca - Palmanova. De volgorde kan eventueel veranderen al naargelang de weersomstandigheden of andere factoren.

Diegenen die de routes graag op hun eigen fiets-gps wensen op te laden, kunnen dat aan de begeleiders vragen.

GROEP 1	GROEP 2	GROEP 3	GROEP 4
Galilea 88km - 1385hm	Galilea 88km - 1385hm	Puigpunyent 77km - 1069 hm	Puigpunyent 54km - 807hm
Banyalbufar 115km - 2045hm	Banyalbufar 102km - 1705 hm	Banyalbufar 88km - 1489 hm	Calvia 59 km - 759HM
Port de Soller 127km 2378 hm	Esporles 76km - 1351hm	Esporles 73km - 1289 hm	Sant Elm 63 km - 1062hm
Rustdag	Rustdag	Rustdag	Rustdag
Port des Canonge 103km - 2140hm	Port de Valldemossa 94km - 1584hm	Andratx 76km - 1152 hm	Port D'Andratx 56 km - 778hm
Alaro 104km - 1306hm	Alaro 104km - 1306hm	Santa Maria del Cami 92 km - 910hm	Palma 52km - 782 hm

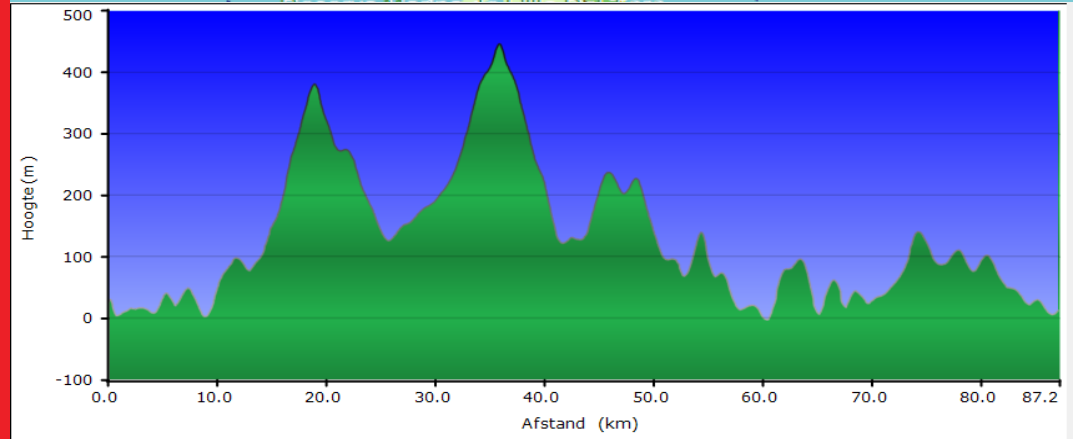


GROEP 1

GROEP 2

GROEP 3

GROEP 4 E.BIKES

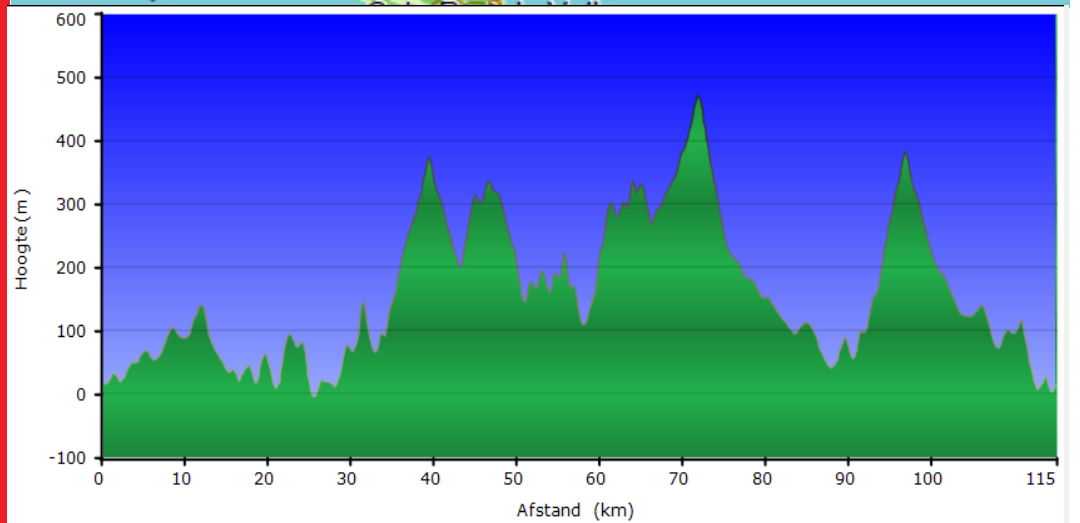


Galilea

AFSTAND: 88km

HOOGTEMETERS: 1385hm

- GROEP 1
- GROEP 2
- GROEP 3
- GROEP 4 E.BIKES



BANYALBUFAR

AFSTAND: 115 km

HOOGTEMETERS: 2045 hm



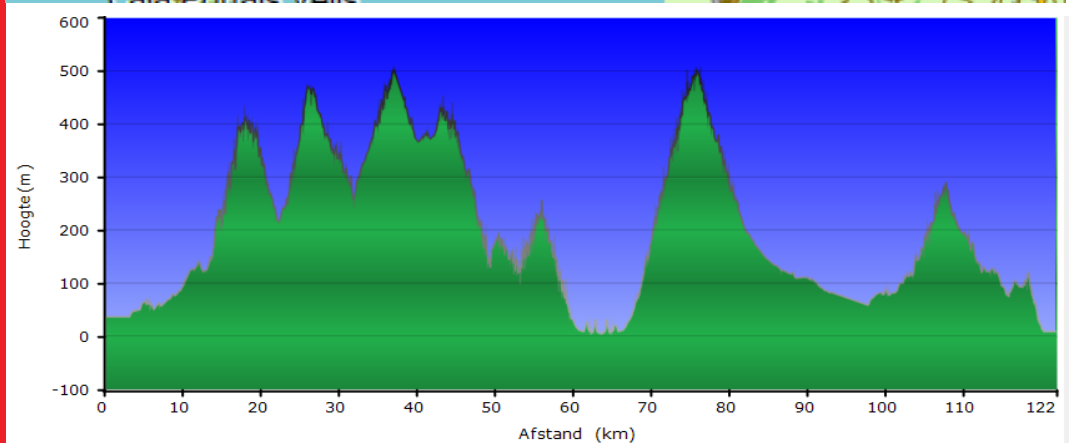
TRACKS

GROEP 1

GROEP 2

GROEP 3

GROEP 4 E.BIKES



PORT DE SOLLER

AFSTAND: 122 km

HOOGTEMETERS: 1378hm

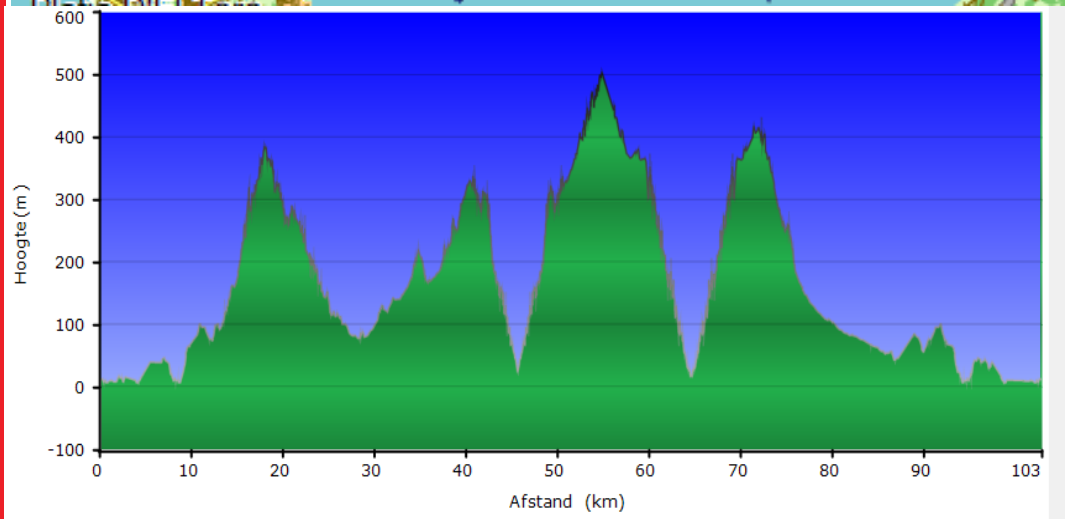
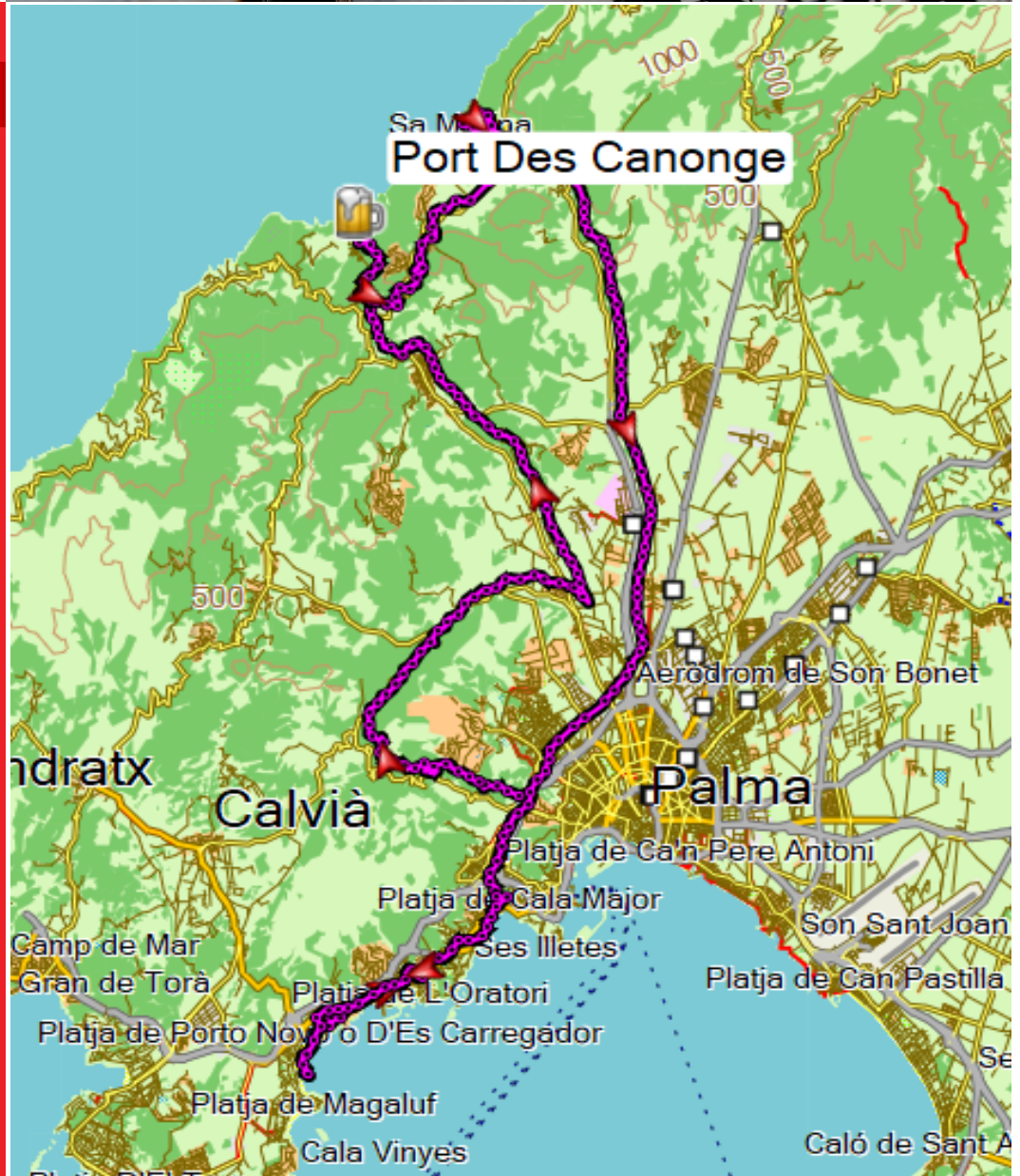


GROEP 1

GROEP 2

GROEP 3

GROEP 4 E.BIKES



PORT DES CANONGE

AFSTAND: 103km

HOOGTEMETERS: 2140 hm

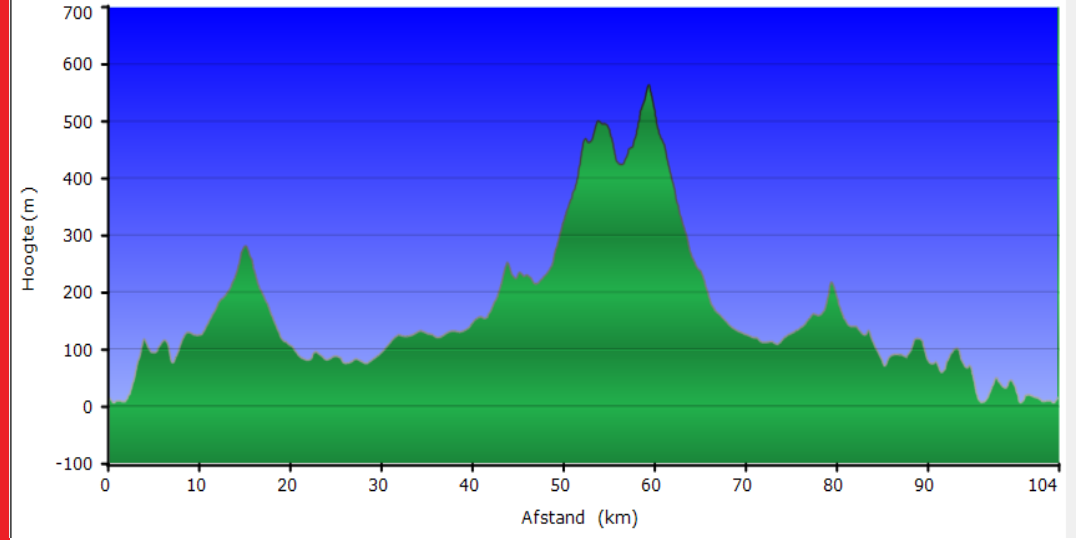
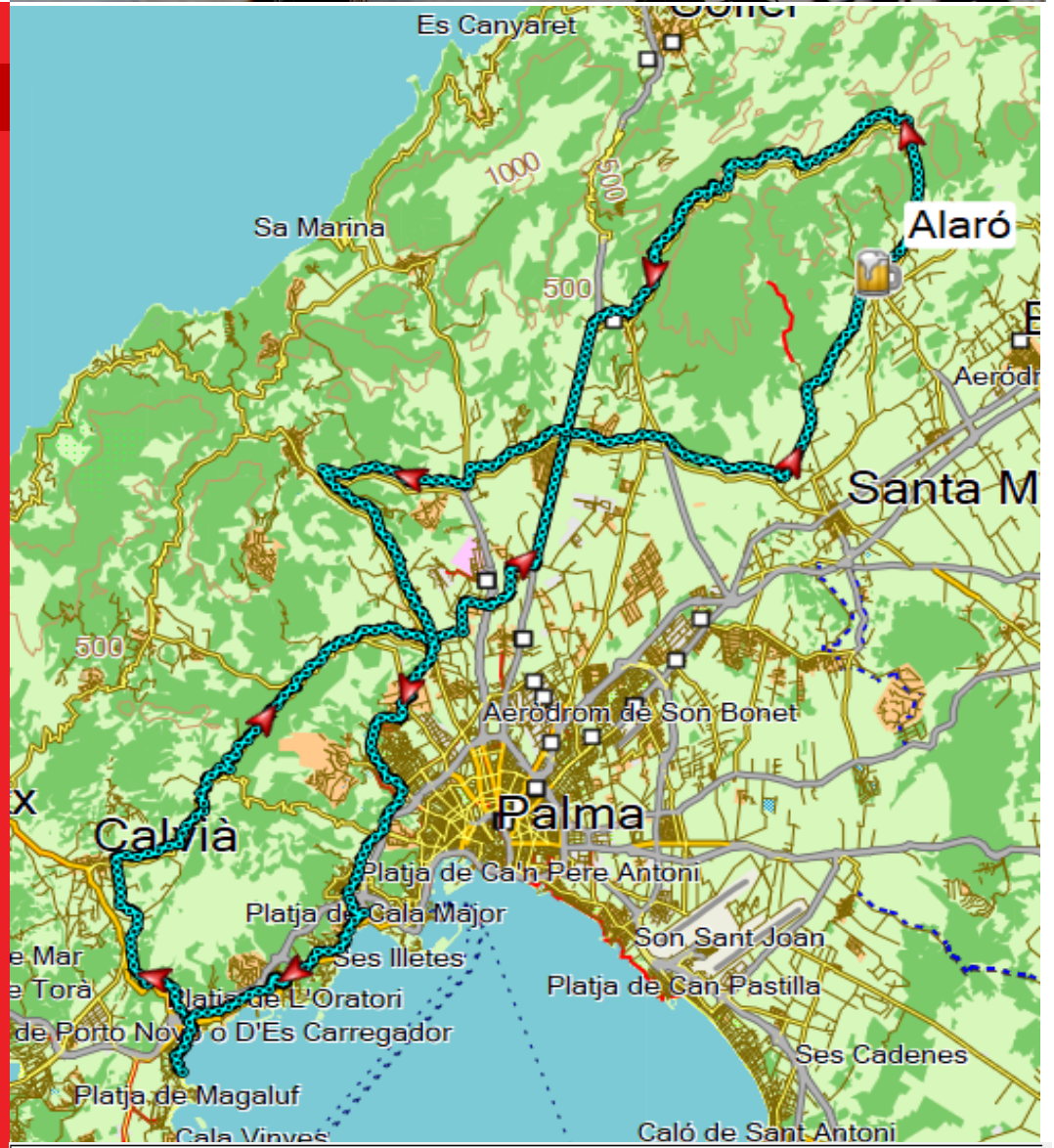


GROEP 1

GROEP 2

GROEP 3

GROEP 4 E.BIKES



ALARO

AFSTAND: 104km

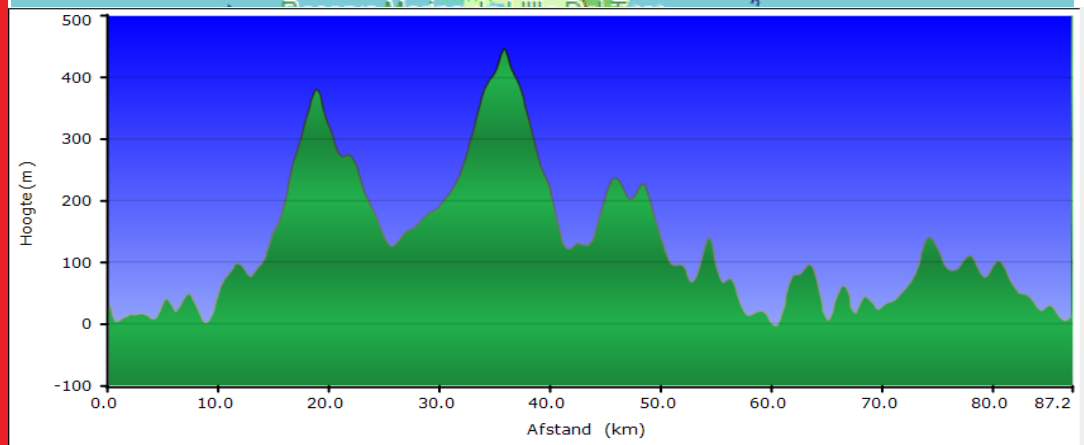
HOOGTEMETERS: 1306hm

GROEP 1

GROEP 2

GROEP 3

GROEP 4 E.BIKES



GALILEA

AFSTAND: 88km

HOOGTEMETERS: 1385hm

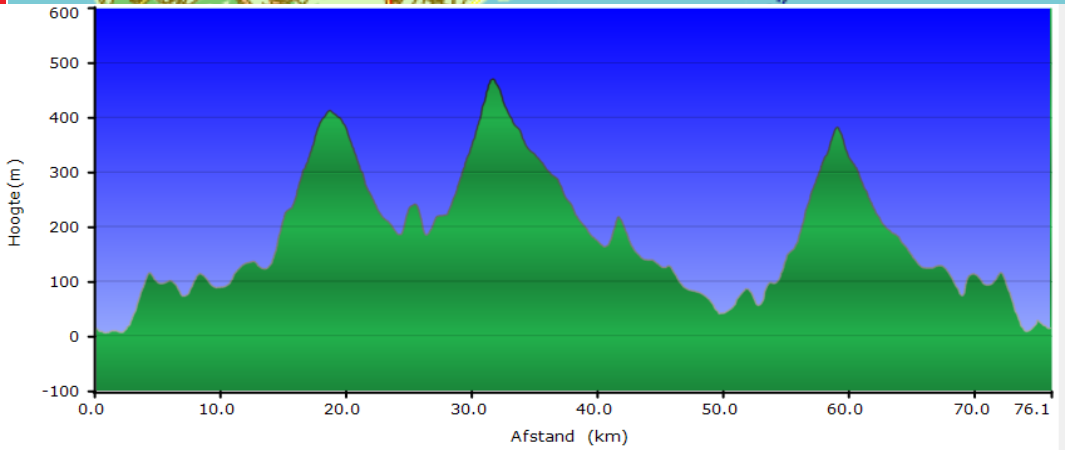


GROEP 1

GROEP 2

GROEP 3

GROEP 4 E.BIKES



ESPORLES

AFSTAND: 76 km

HOOGTEMETERS: 1351hm

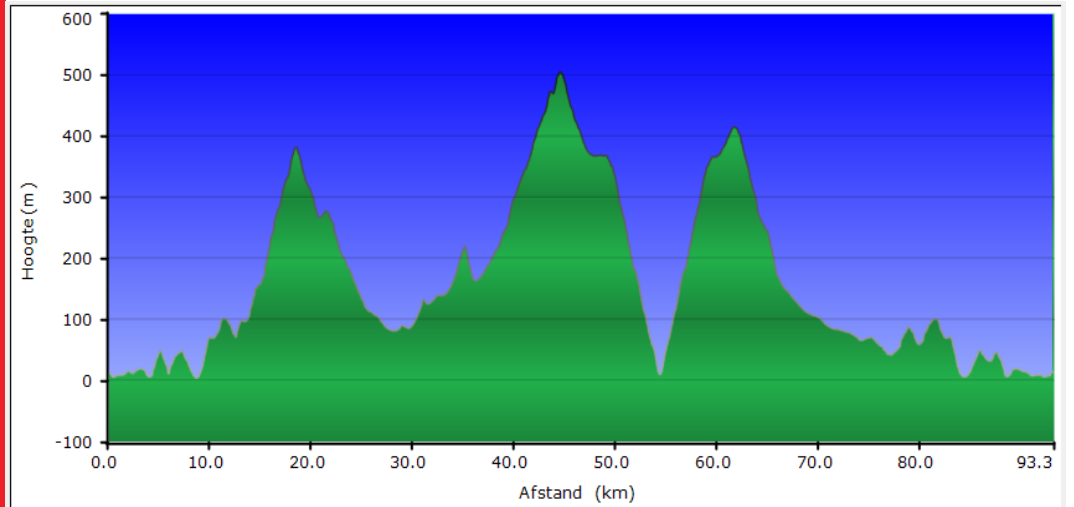
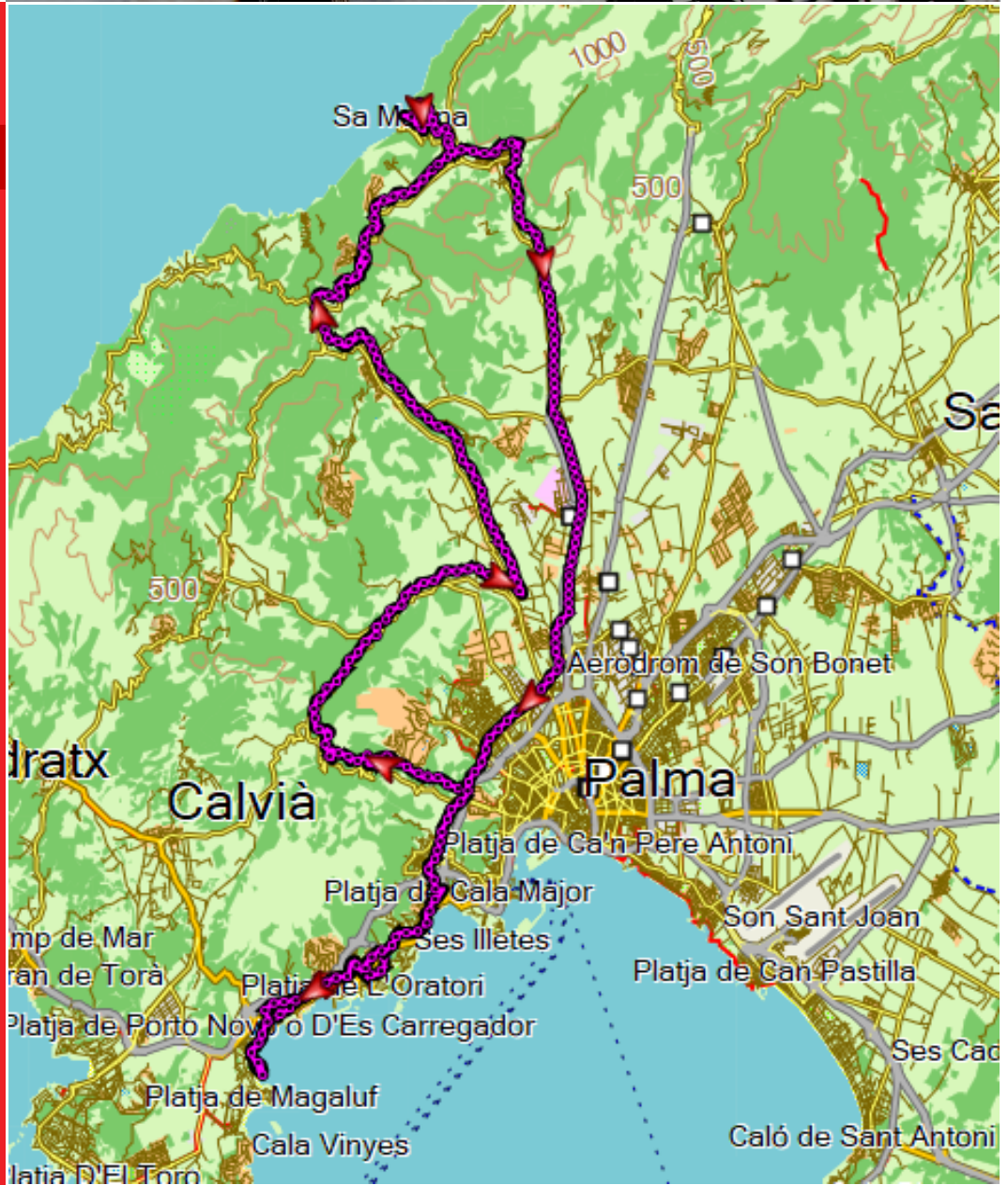


GROEP 1

GROEP 2

GROEP 3

GROEP 4 E.BIKES



PORT DE VALLDEMOSSA

AFSTAND: 93 km

HOOGTEMETERS: 1584 hm

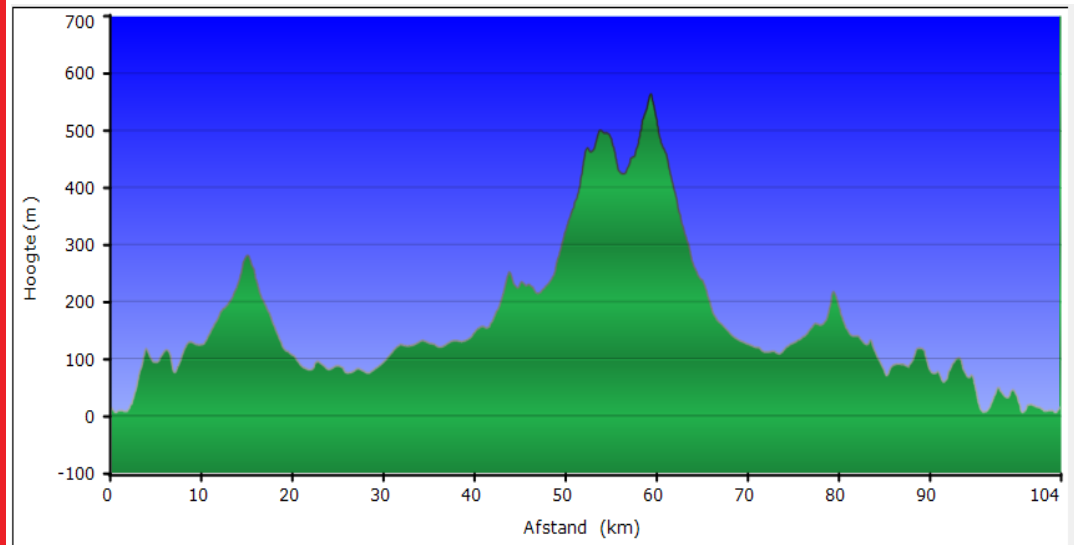
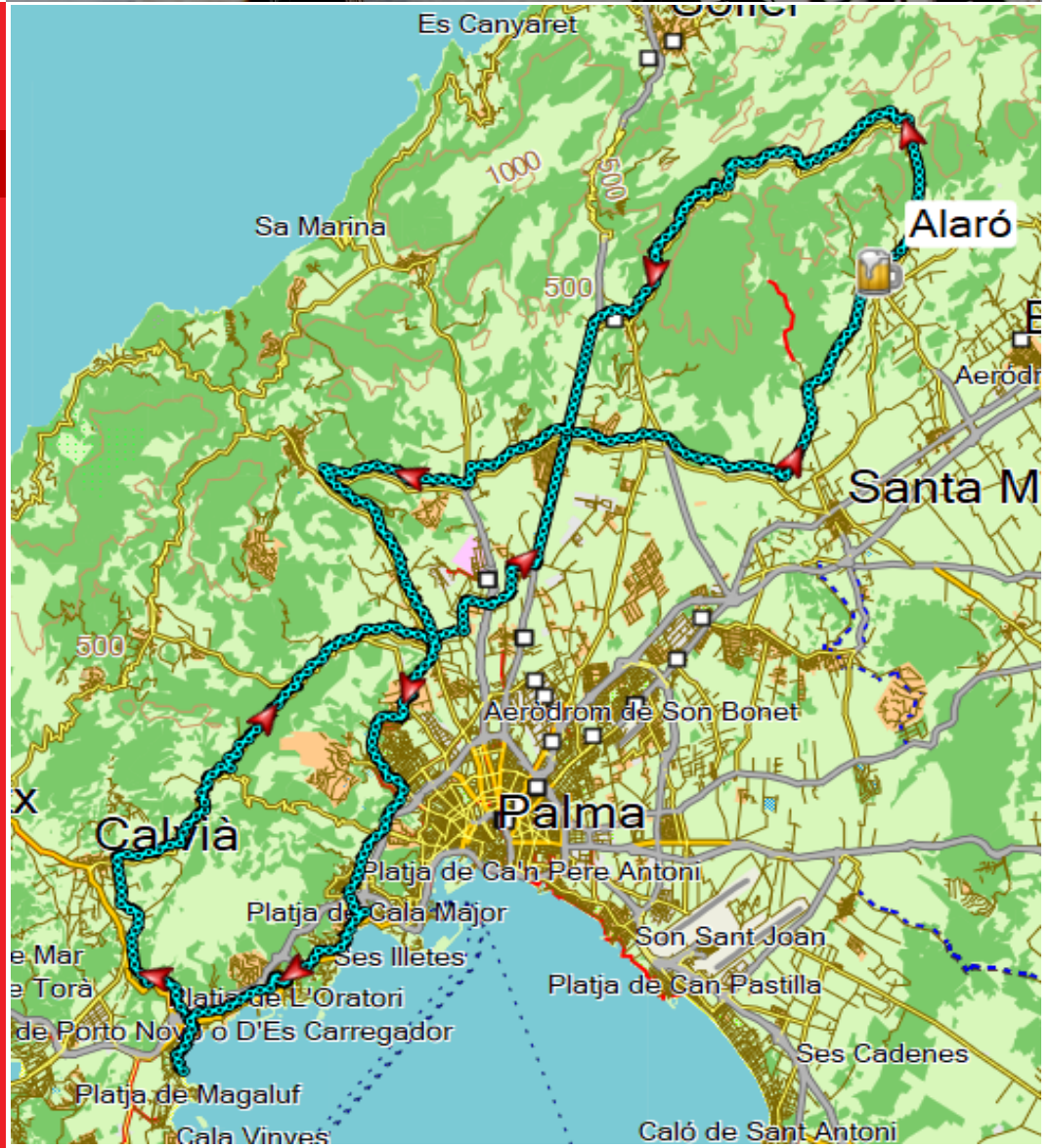


GROEP 1

GROEP 2

GROEP 3

GROEP 4 E.BIKES



ALARO

AFSTAND: 104km

HOOGTEMETERS: 1306hm

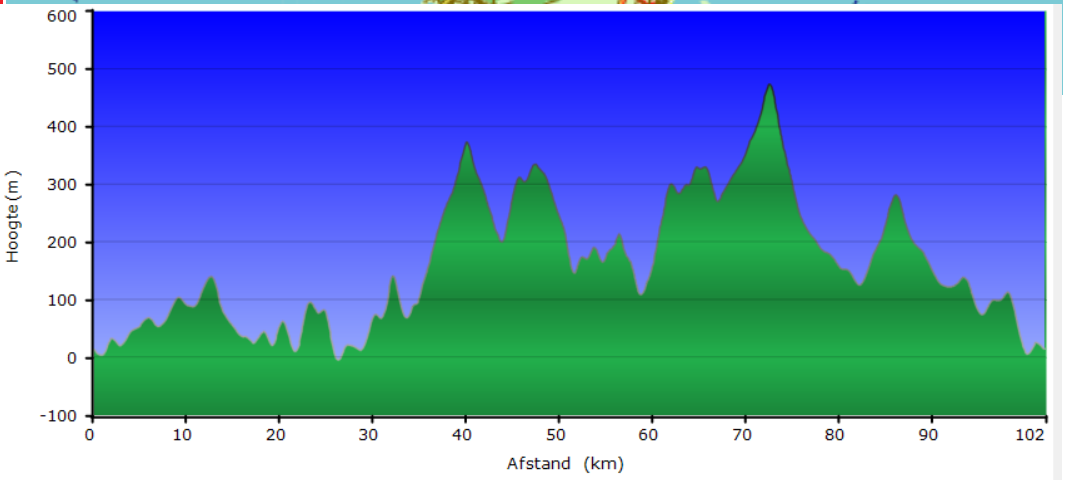
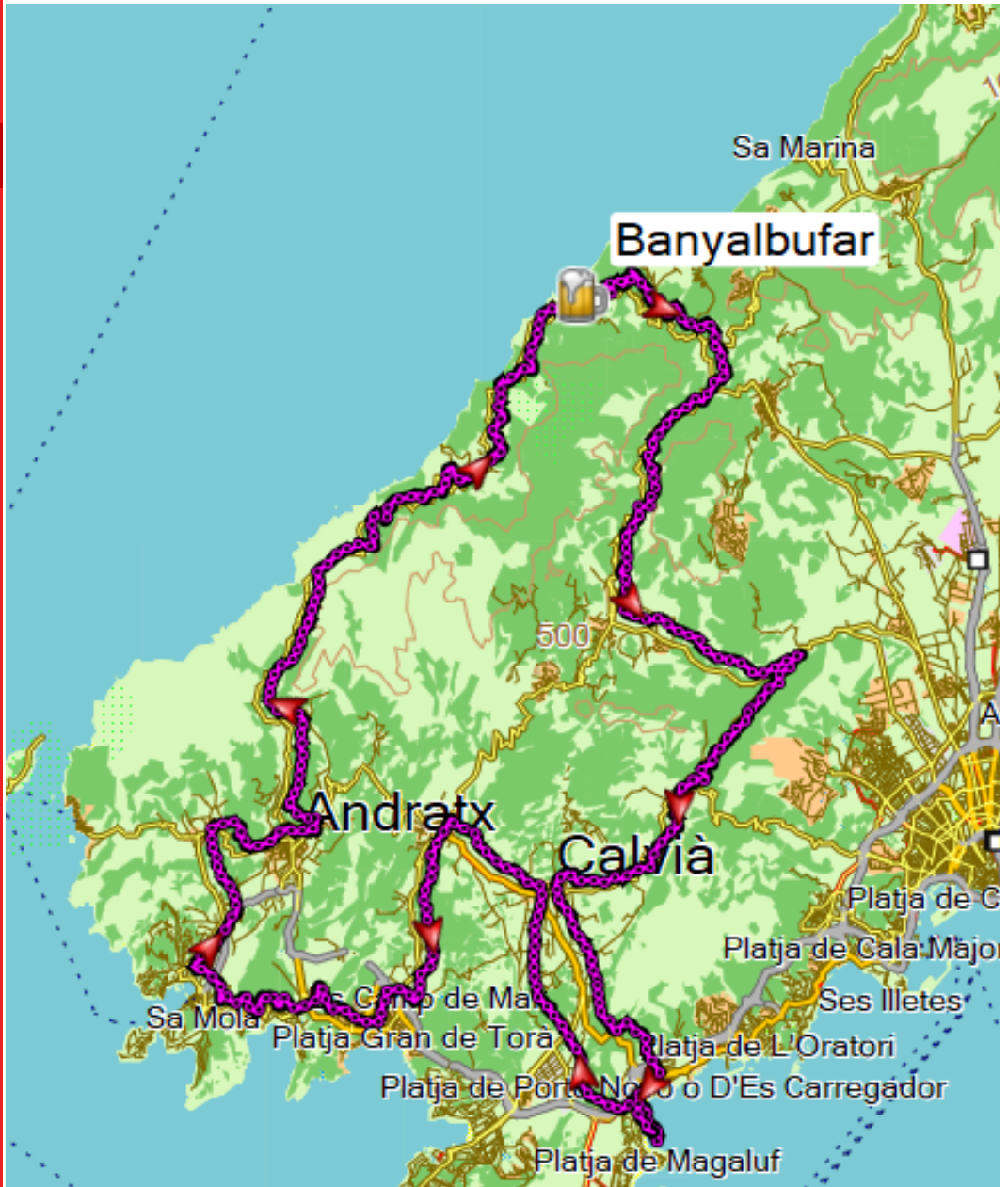


GROEP 1

GROEP 2

GROEP 3

GROEP 4 E.BIKES



BANYALBUFAR

AFSTAND: 102 km

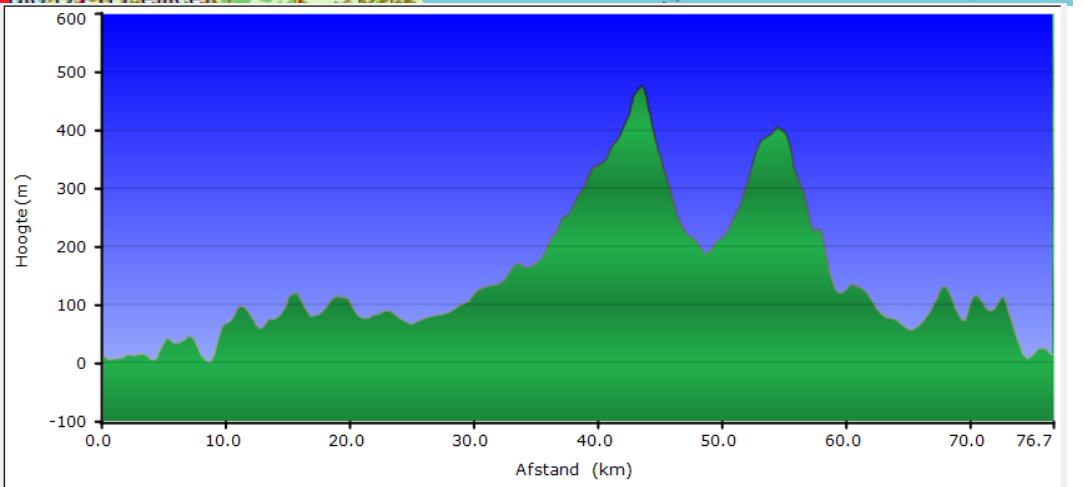
HOOGTEMETERS: 1706hm

GROEP 1

GROEP 2

GROEP 3

GROEP 4 E.BIKES



PUIGPUNYENT

AFSTAND: 77km

HOOGTEMETERS: 1069hm

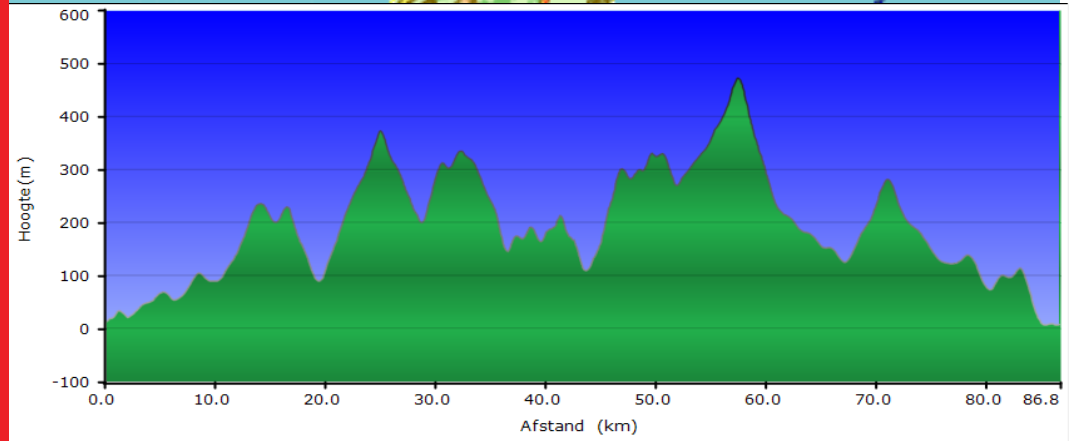


GROEP 1

GROEP 2

GROEP 3

GROEP 4 E.BIKES



BANYALBUFAR

AFSTAND: 87 km

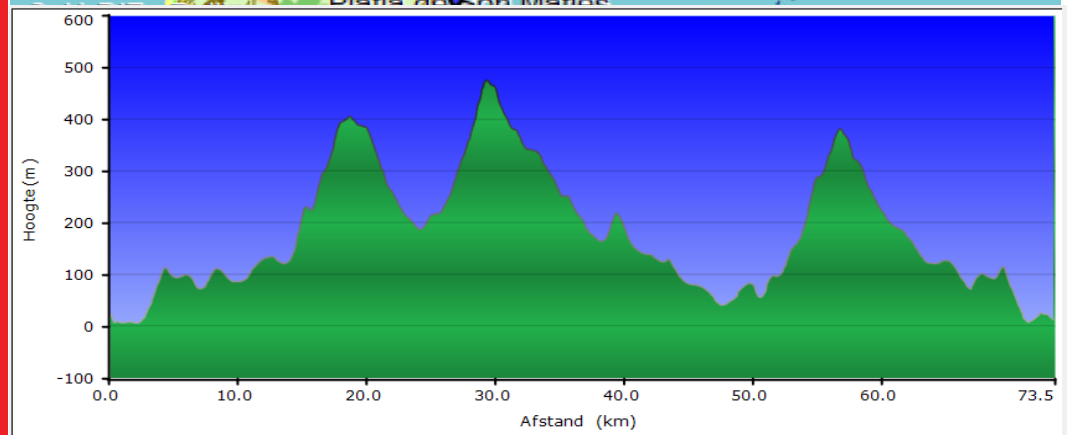
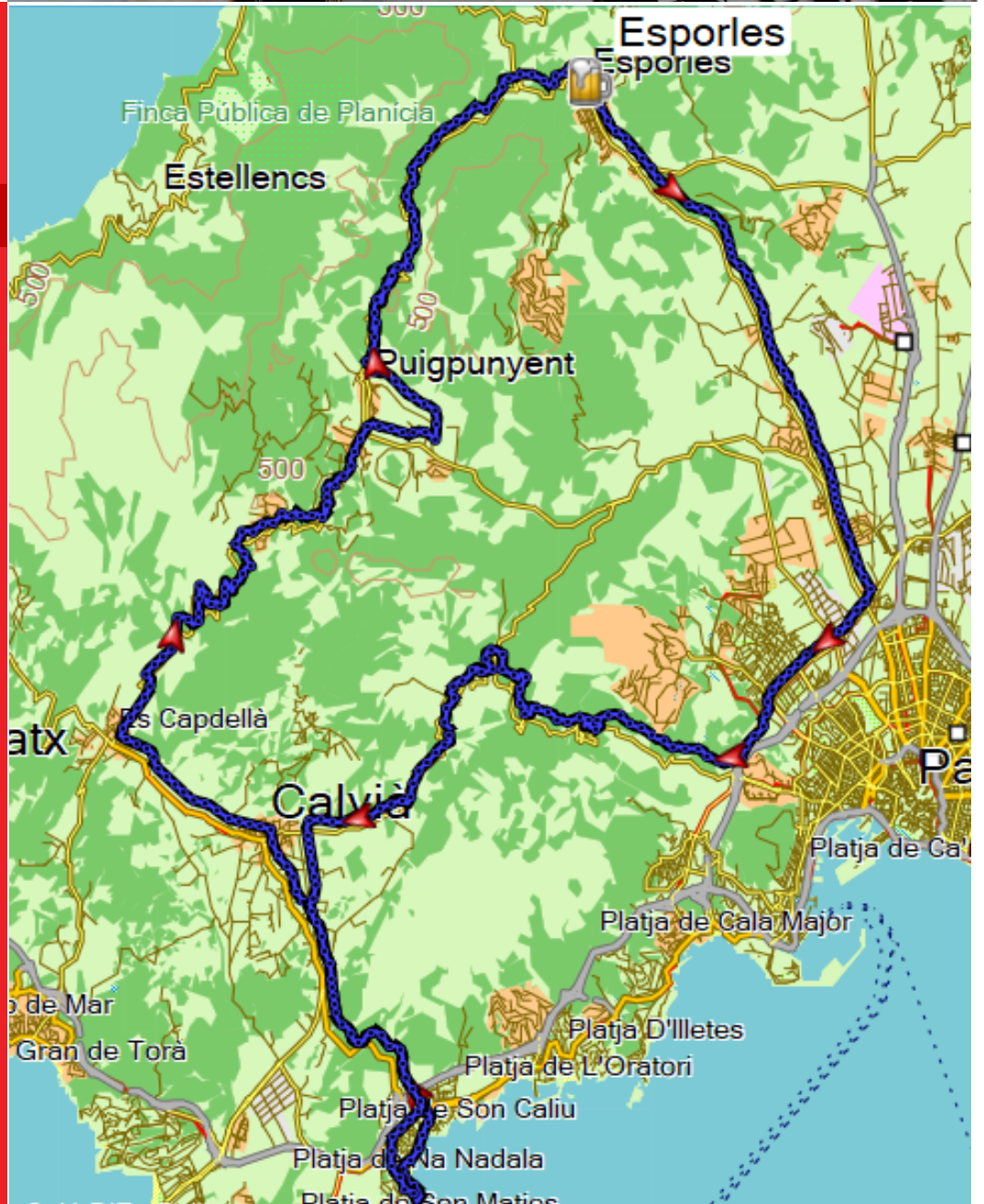
HOOGTEMETERS: 1489hm

GROEP 1

GROEP 2

GROEP 3

GROEP 4 E.BIKES



ESPORLES

AFSTAND: 74

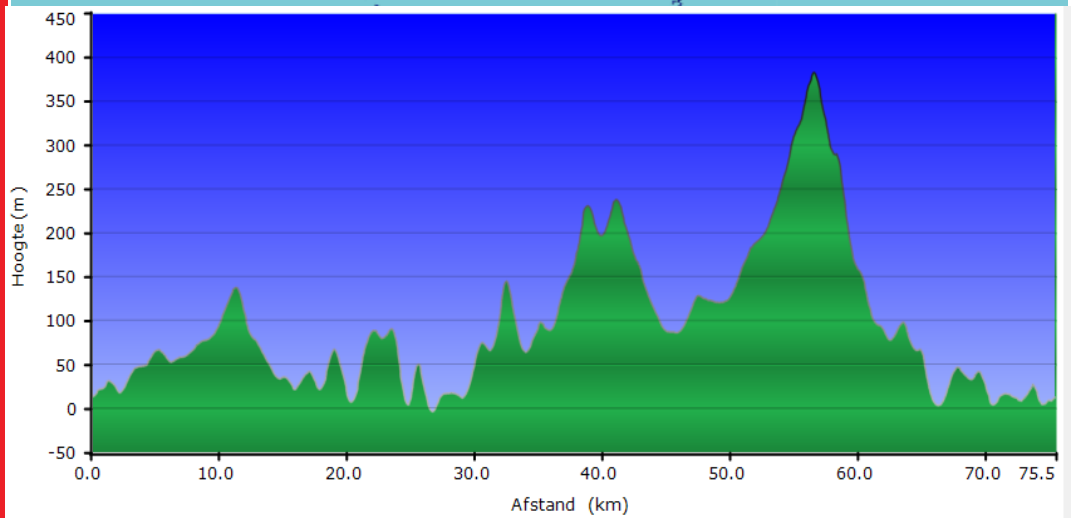
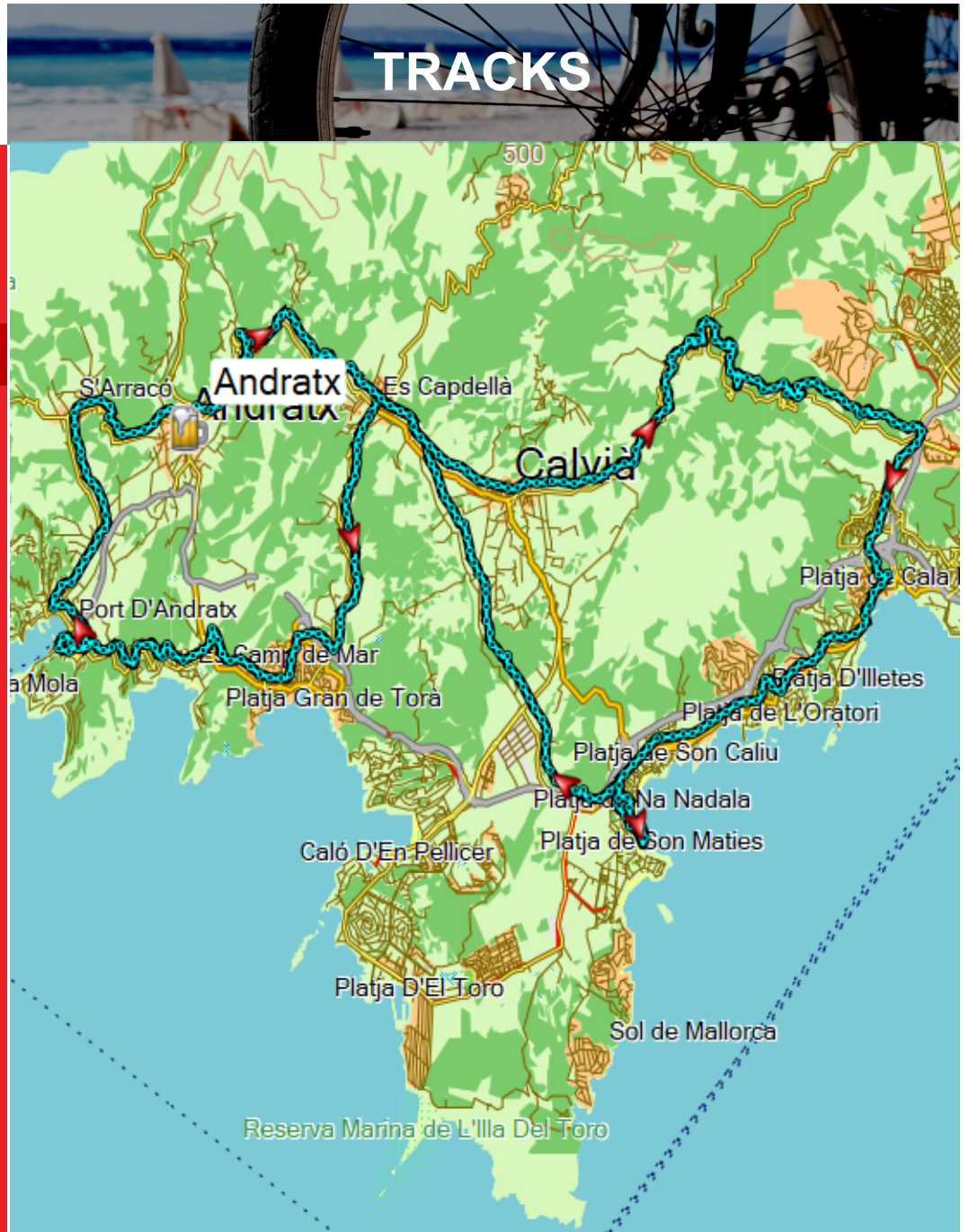
HOOGTEMETERS: 1289hm

GROEP 1

GROEP 2

GROEP 3

GROEP 4 E.BIKES



ANDRATX

AFSTAND: 76km

HOOGTEMETERS: 1152hm

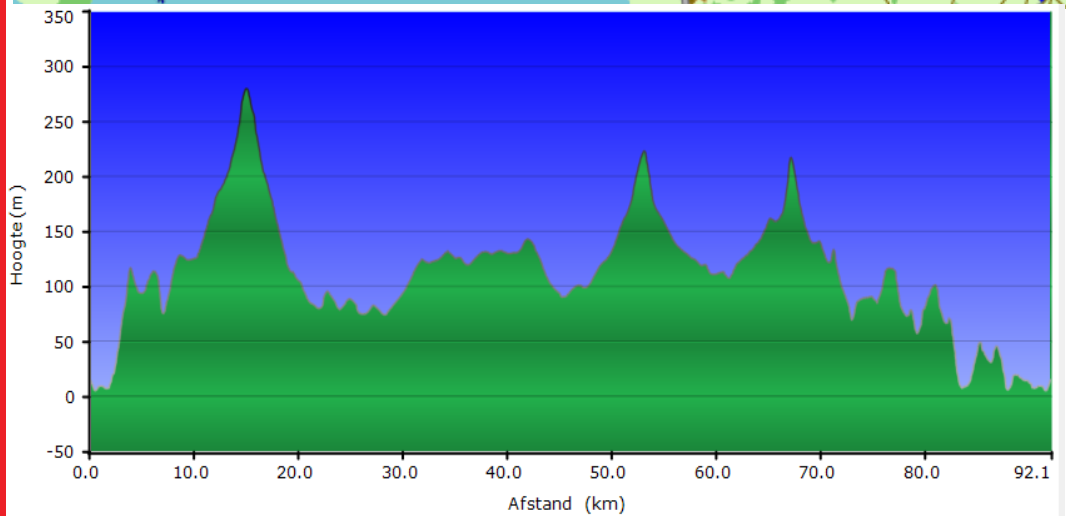


GROEP 1

GROEP 2

GROEP 3

GROEP 4 E.BIKES



SANTA MARIA DEL CAMI

AFSTAND: 92km

HOOGTEMETERS: 910hm



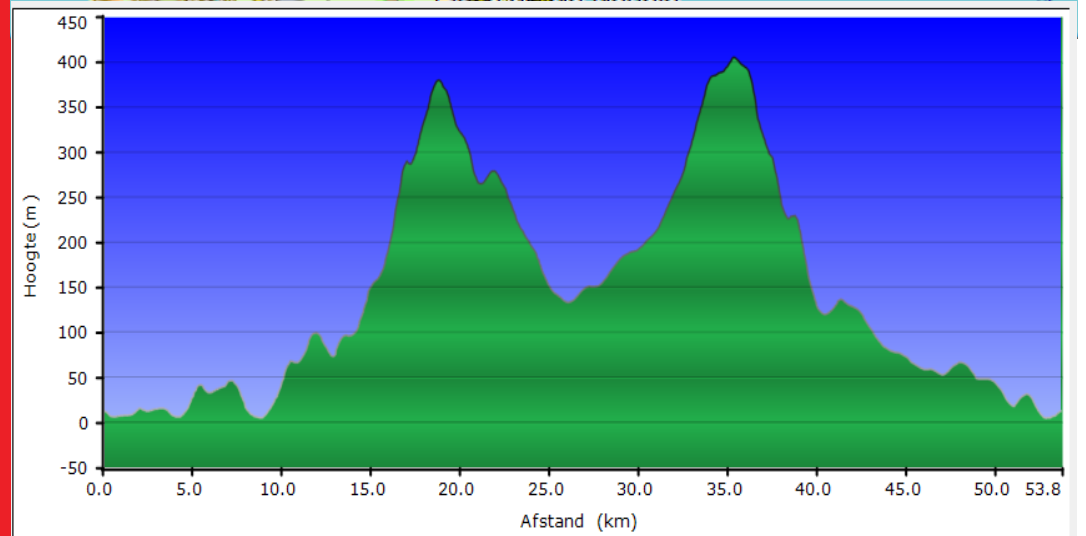
TRACKS

GROEP 1

GROEP 2

GROEP 3

GROEP 4 E.BIKES



PUIGPUNYENT

AFSTAND: 54km

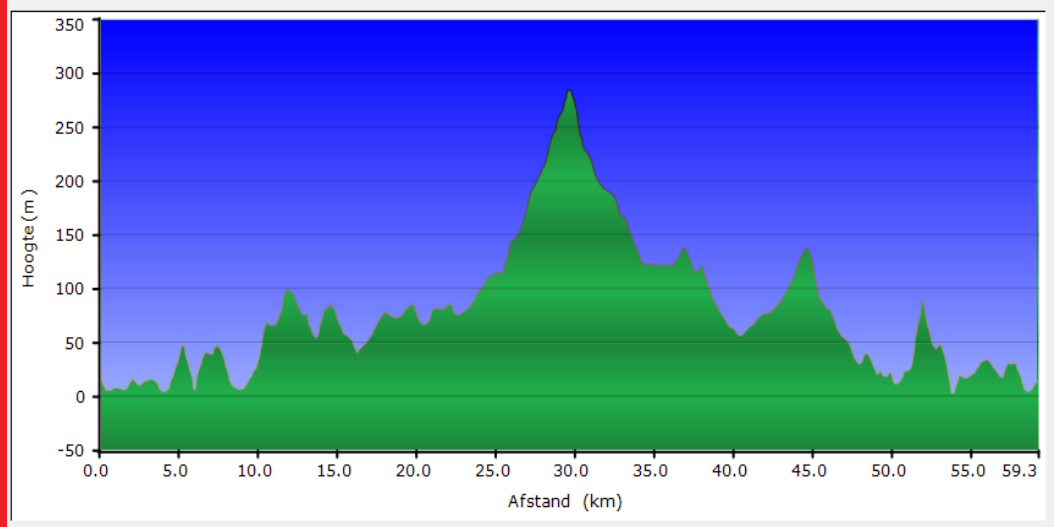
HOOGTEMETERS: 807hm

GROEP 1

GROEP 2

GROEP 3

GROEP 4 E.BIKES



Calvia

AFSTAND: 60km

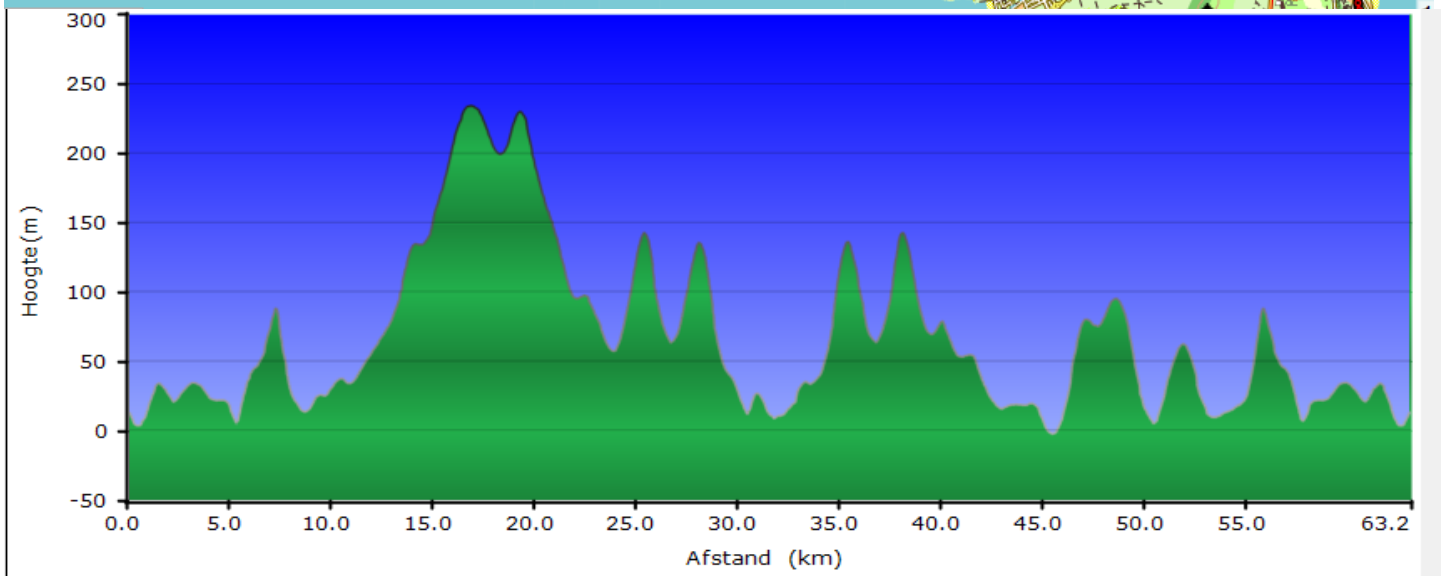
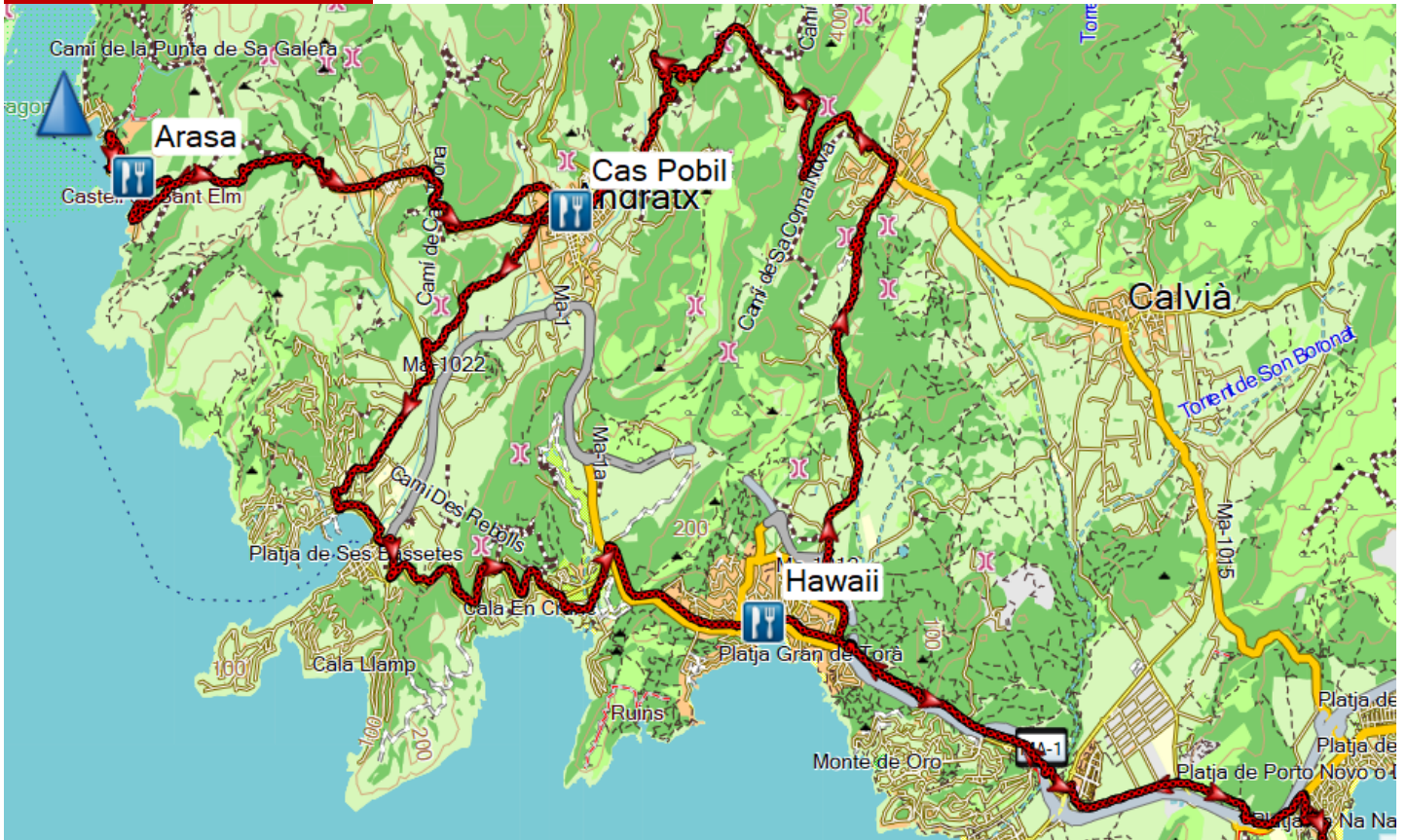
HOOGTEMETERS: 759hm

GROEP 1

GROEP 2

GROEP 3

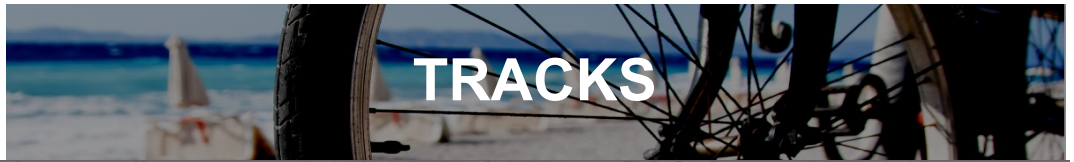
GROEP 4 E.BIKES



Sant Elm

AFSTAND: 64km

HOOGTEMETERS: 1062hm



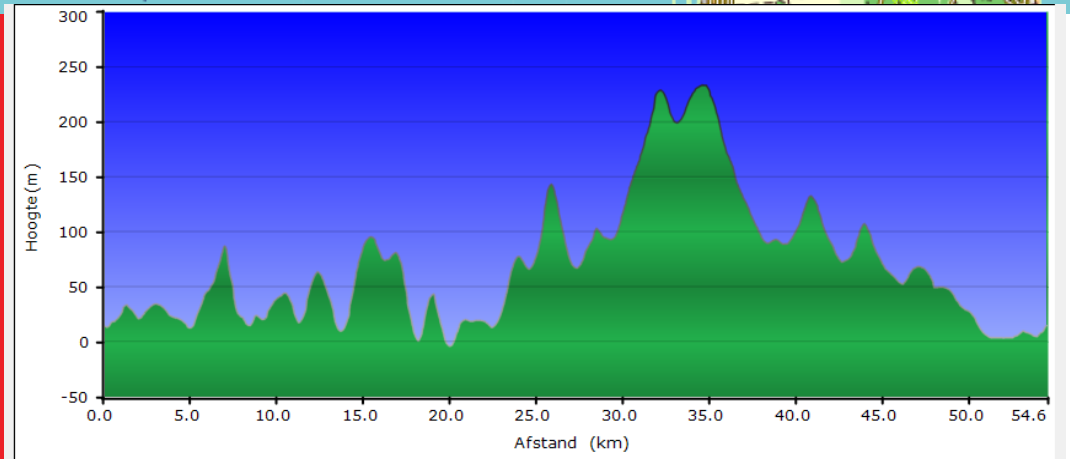
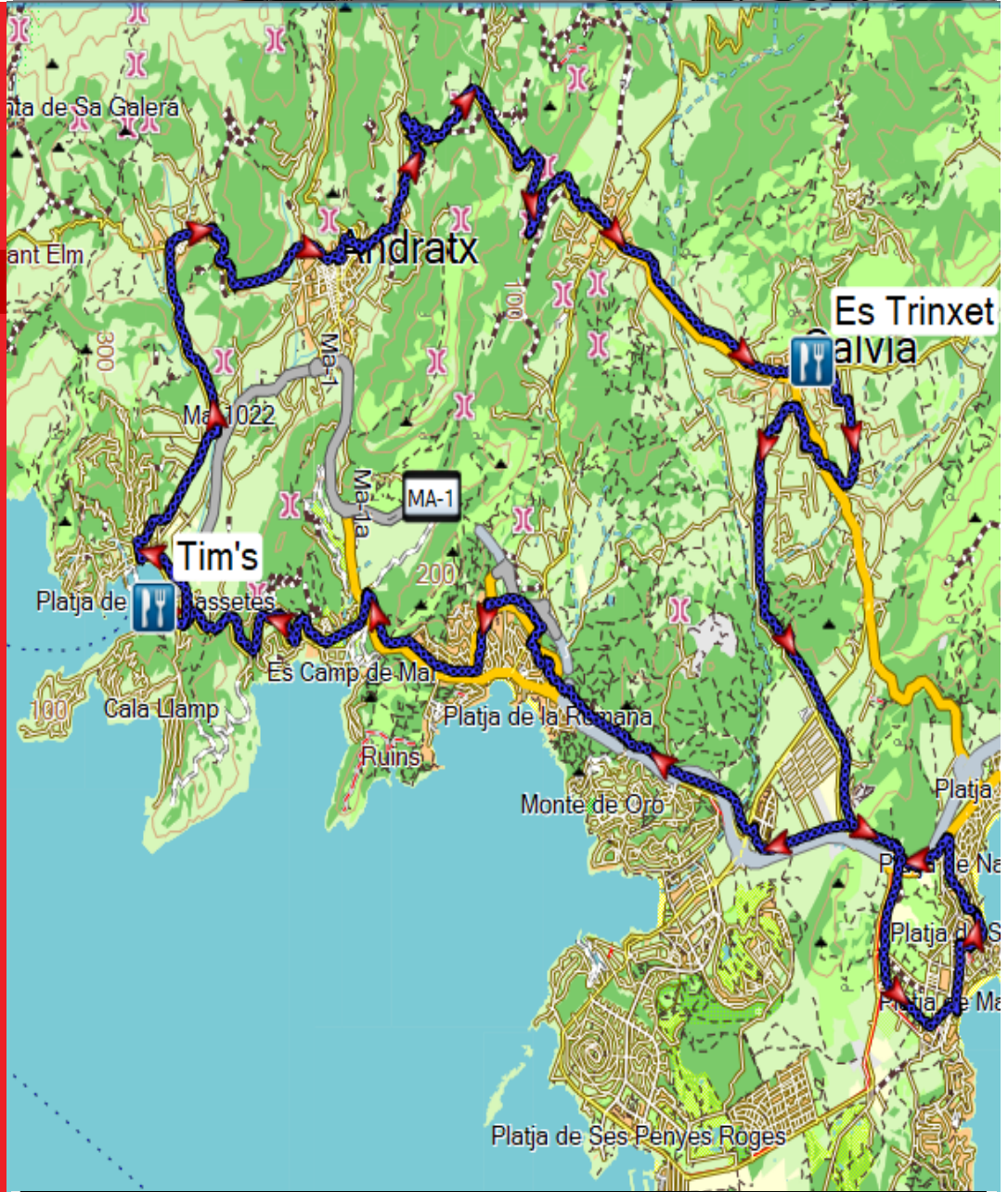
TRACKS

GROEP 1

GROEP 2

GROEP 3

GROEP 4 E.BIKES



PORT D' ANDRATX

AFSTAND: 55km

Hoogtemeters :803hm

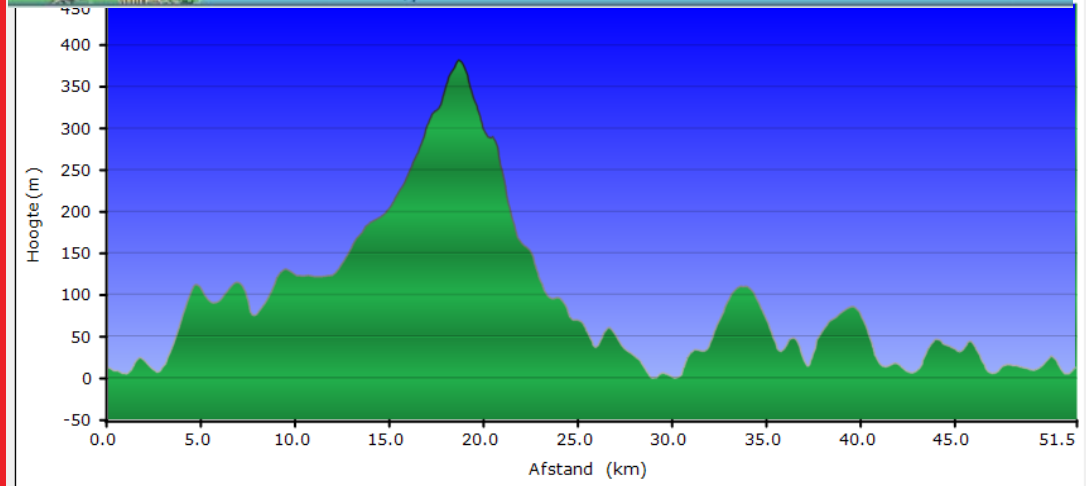


GROEP 1

GROEP 2

GROEP 3

GROEP 4 E.BIKES



PALMA

AFSTAND: 52km

HOOGTEMETERS: 782hm