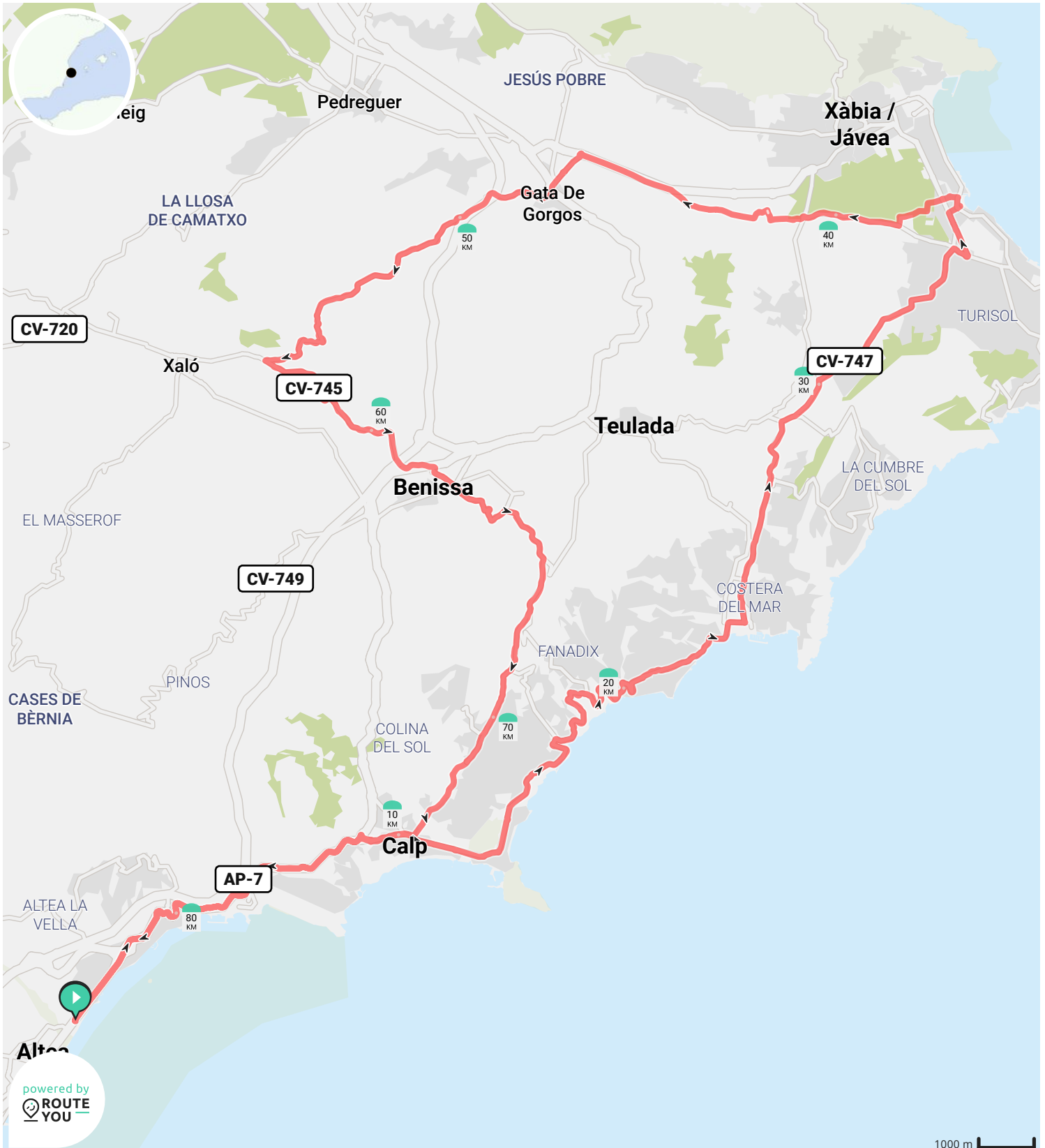
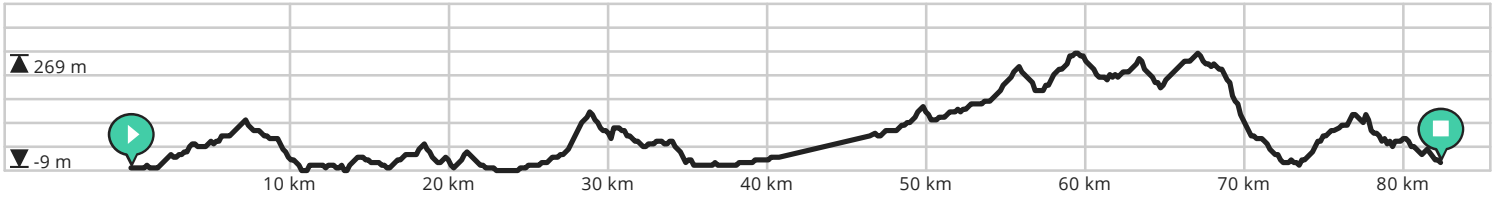




Door biking@detoerist.be

- ↔ Lengte: 83.6 km
- ↗ Stijging: 1157 m
- 📊 Moeilijkheidsgraad: 7/10

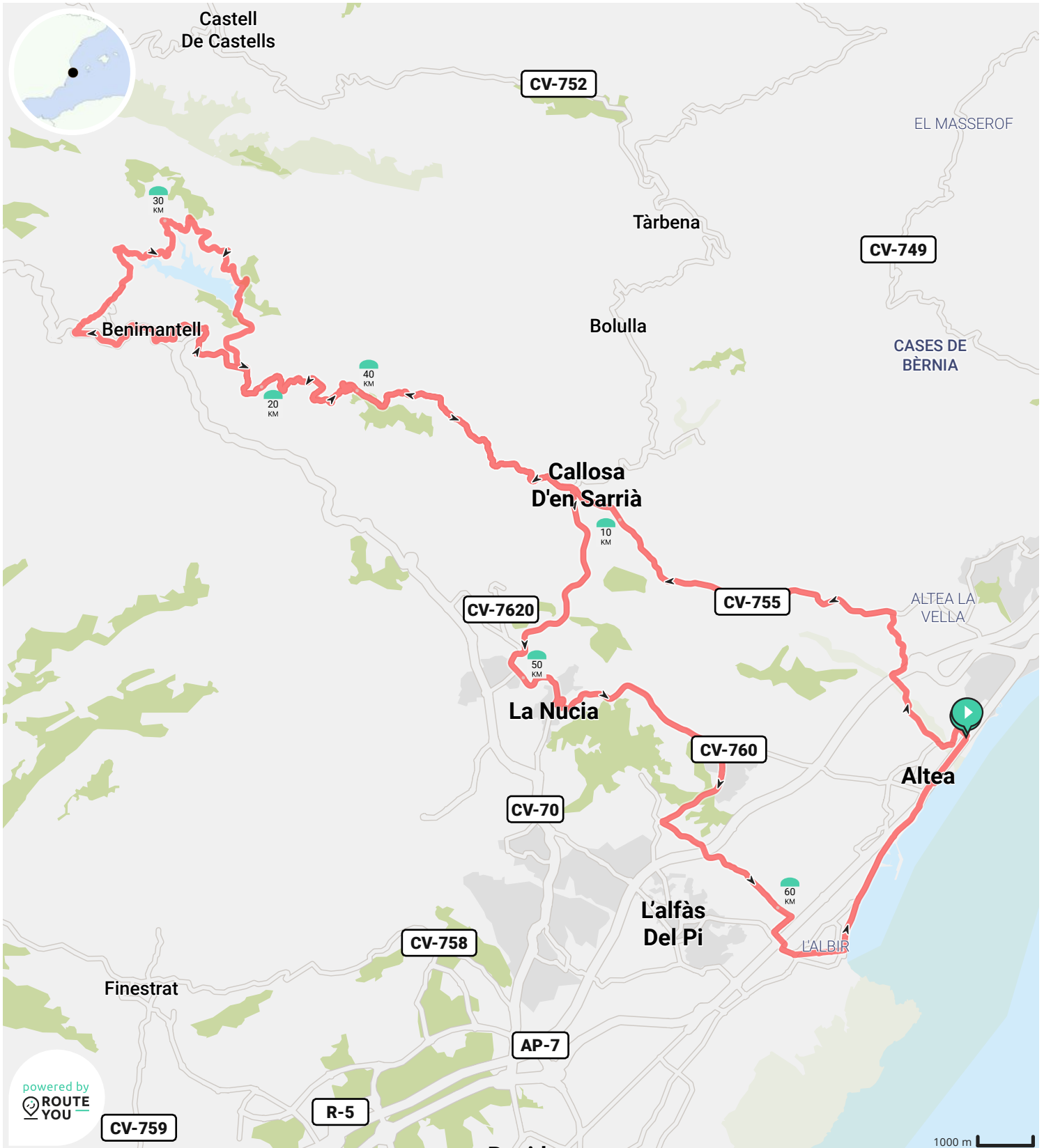
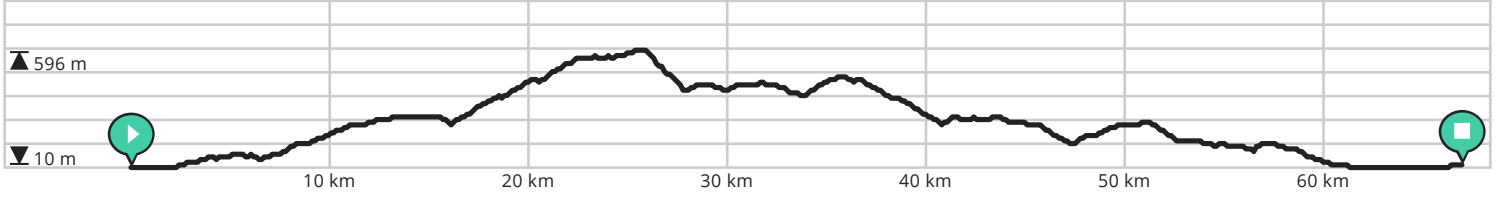




Door biking@detoerist.be



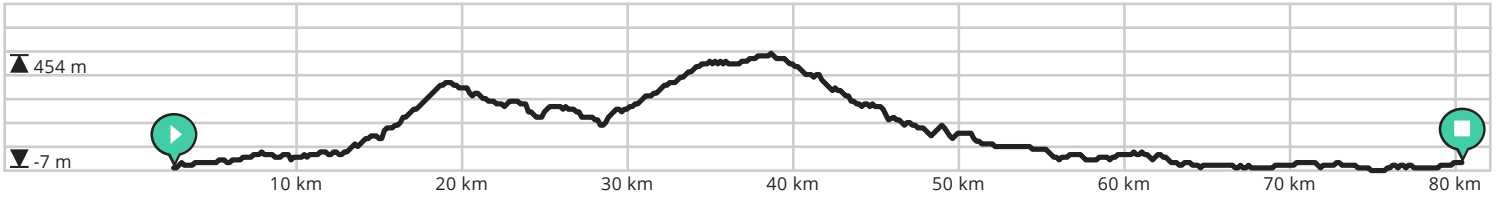
- ↔ Lengte: 66.9 km
- ↗ Stijging: 1091 m
- 📊 Moeilijkheidsgraad: 6/10





Door biking@detoerist.be

- ↔ Lengte: 80.3 km
- ↗ Stijging: 1094 m
- 📊 Moeilijkheidsgraad: 7/10

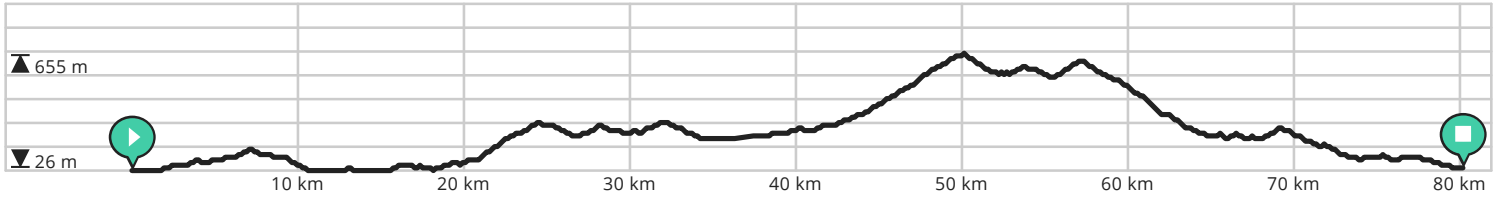




Door biking@detoerist.be



- ↔ Lengte: 80.1 km
- ↗ Stijging: 1348 m
- 📊 Moeilijkheidsgraad: 8/10





Door biking@detoerist.be



- Lengte: 77.4 km
- Stijging: 1074 m
- Moeilijkheidsgraad: 7/10

