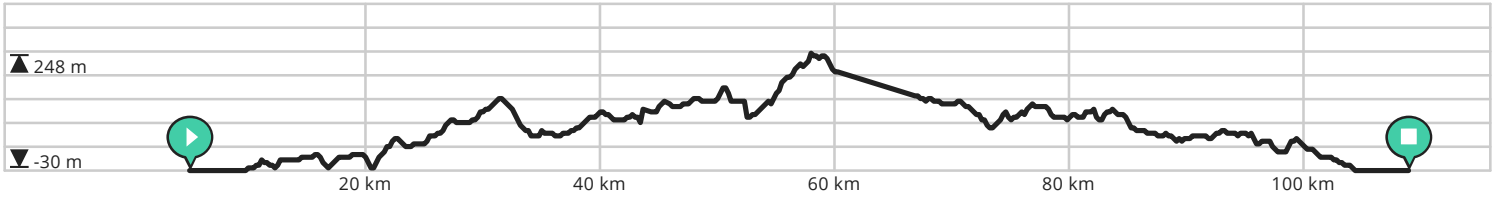




Door biking@detoerist.be

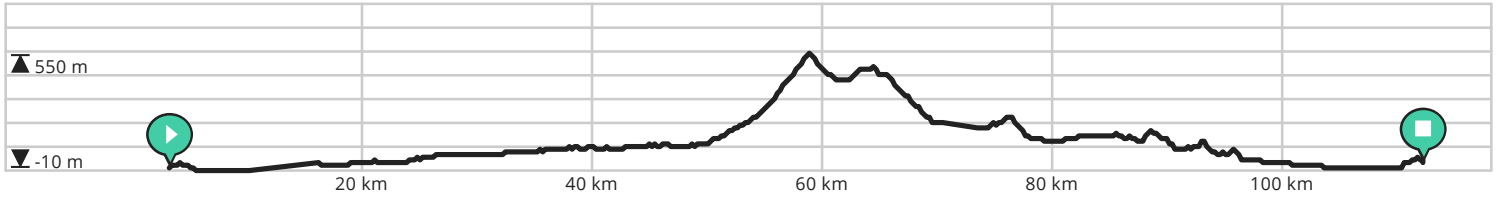
- ↔ Lengte: 113.4 km
- ↗ Stijging: 964 m
- 📊 Moeilijkheidsgraad: 7/10





Door biking@detoerist.be

- ↔ Lengte: 115.6 km
- ↗ Stijging: 1072 m
- 📊 Moeilijkheidsgraad: 7/10

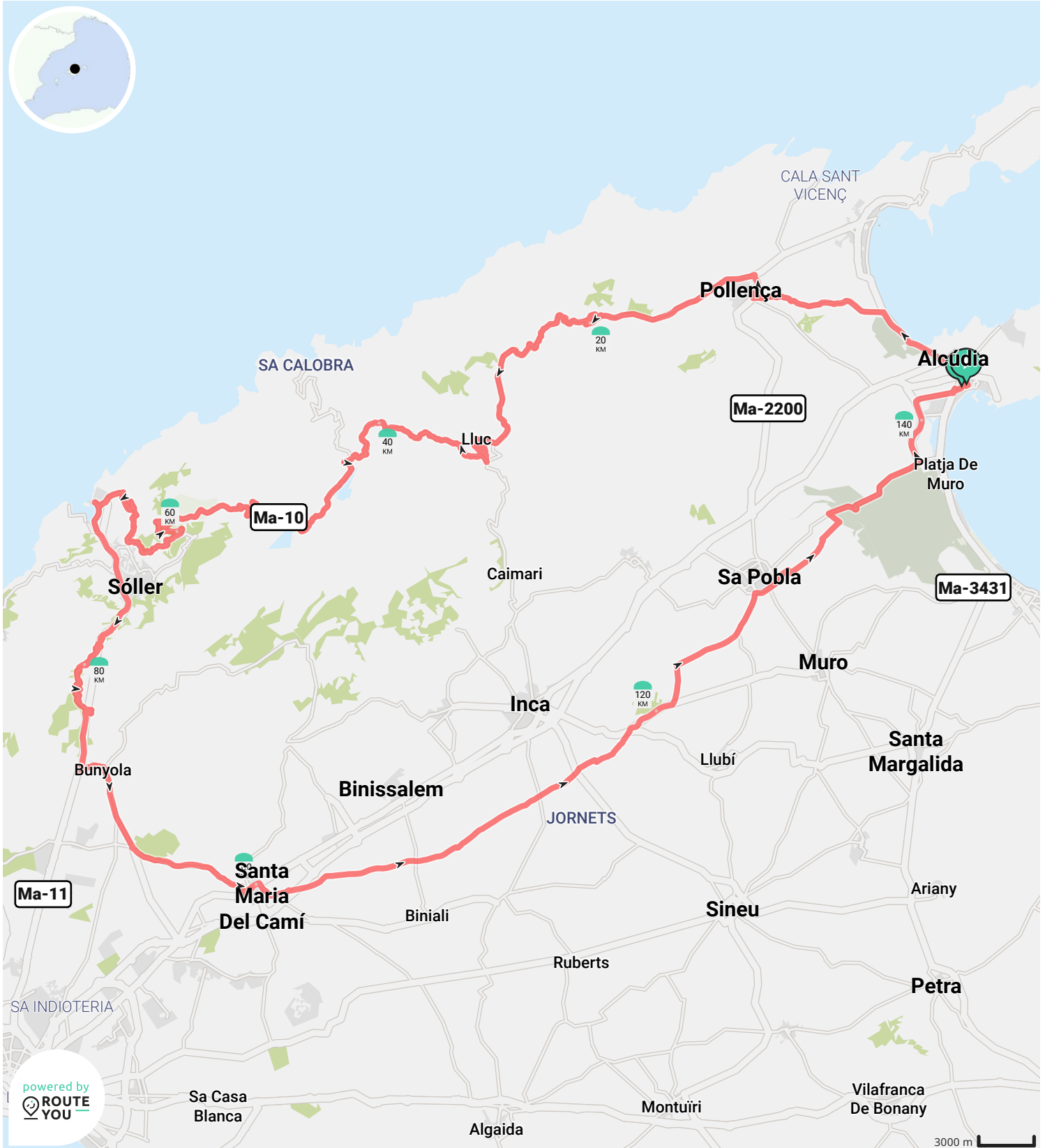
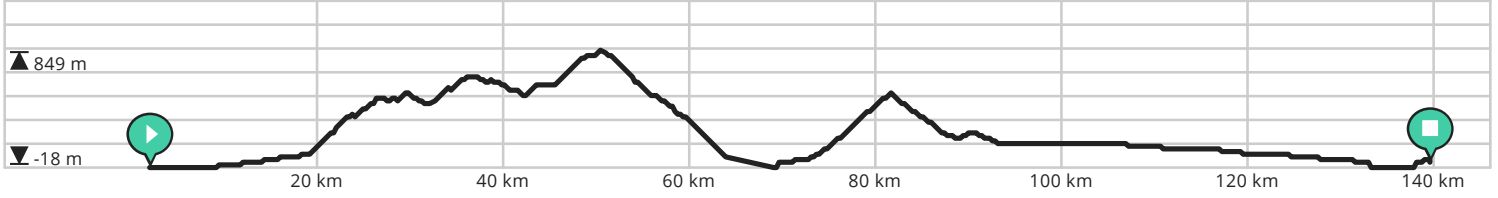




Door biking@detoerist.be



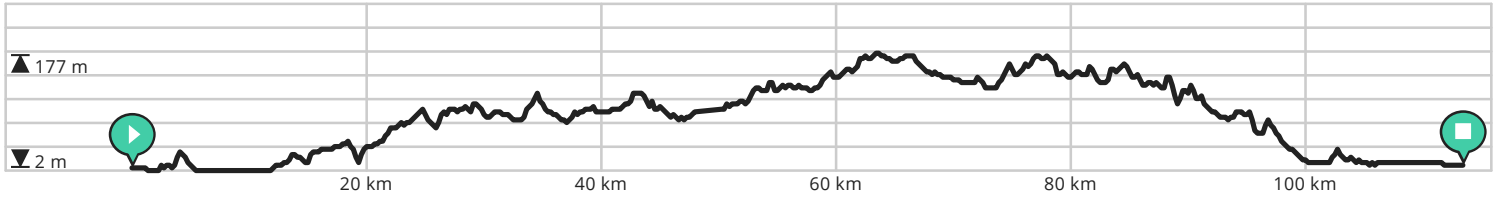
- ↔ Lengte: 142.9 km
- ↗ Stijging: 1920 m
- 📊 Moeilijkheidsgraad: 8/10





Door biking@detoerist.be

- ↔ Lengte: 113.3 km
- ↗ Stijging: 787 m
- 📊 Moeilijkheidsgraad: 7/10





Door biking@detoerist.be



- ↔ Lengte: 93.5 km
- ↗ Stijging: 1292 m
- 📊 Moeilijkheidsgraad: 8/10

