

# MEMORIU TEHNIC

ANEXA 3  
la HOTĂRÂREA 17/2019

1. **Adresa imobil:** Corpul de proprietate este situat în Mun. Cluj-Napoca, judetul Cluj.
2. **Tipul lucrării:** Documentatie cadastrala de prima inscriere imobil in cartea funciara.

### 3. Scurta prezentare a situatiei din teren:

#### 3.1 In faza de documentatie am parcurs urmatoarele etape:

- Analizarea situatiei existente, conform datelor si documentelor detinute de proprietar si corespondenta acestora cu elementele existente in teren;
- Solicitarea de informatii actualizate din baza de date a oficiului teritorial/biroului teritorial.

#### 3.2 Localizare si identificare imobil: Terenul este situat in Mun. Cluj-Napoca, judetul Cluj.

Accesand portalul destinat autoritatilor am constatat ca imobilul care face obiectul acestei documentatii este limitrof cu nr. cad. 62361, 56561, 254/1/1, 7957, 5843, 5552, 62389, 2839, 2943, 50440, 2925, 55086, 58171, 53060, 75159, 72717, 2244, 77053, 70338, 74876, 73940, 73939, 73938, 73937, 73936, 73934, 76605, 76340 imobile inregistrat in sistemul integrat de cadastru si carte funciara. Mentionez faptul ca in urma verificarilor in teren a limitei comune intre imobilul care face obiectul acestei documentatii si conturul cadastralelor 56561, 254/1/1, 8370, 2839, 9004, 52237, 50440, 77610, 65309, 76340 am constatat ca exista diferente care depasesc tolerantele admise prin lege pentru a putea folosi o limita comuna unica. Limitele au fost indicate de proprietar acestea fiind materializate in partea de S, V si partial in partea de N cu gard metalic iar in rest este neimprescunat.

- **Nomenclatura:** L-34-48-C-a-3-III; L-34-48-C-a-3-IV; L-34-48-C-c-1-I

#### 3.3 Descrierea generala a constructiei: Pe teren exista edificate 36 de constructii.

C1 - Cladire anexa (fara acte)

C2 - Statia pilot (fara acte)

C3 - Pilon sustinere pod (fara acte)

C4 - Cap pod (fara acte)

C5 - Camin vane (fara acte)

C6 - Magazie Sapca Verde, edificata in anul 1932, cu regim de inaltime P, pe fundatii din beton, zidarie din caramida, sarpanta din lemn acoperita cu tabla. Suprafata desfasurata = 54 mp.

C7 - Statie pompare- Sapca Verde, edificata in anul 1908, cu regim de inaltime S+P, pe fundatii din beton, zidarie din caramida, sarpanta din lemn acoperita cu tabla. Suprafata desfasurata= 210 mp.

C8 - Camin vane (fara acte)

C9 - Camin vane (fara acte)

C10 - Post transformare Sapca Verde (fara acte)

C11 - Grup sanitar, edificat in anul 1969, cu regim de inaltime P, pe fundatii din beton, zidarie din caramida, acoperit cu placa de azbociment. Suprafata desfasurata= 2 mp.

C12 - Camin vane (fara acte)

C13 - Camin vane (fara acte)

C14 - Camin vane (fara acte)

C15 - Statie pompare- Sapca Verde II, edificata in anul 1980, cu regim de inaltime P, pe fundatii din beton, zidarie din caramida, acoperis tip terasa. Suprafata desfasurata= 322 mp.

C16 - Camin vane (fara acte)

C17 - Monument (fara acte)

C18 - Cladire administrativa, edificata in anul 1900, cu regim de inaltime P, pe fundatii din beton, zidarie din caramida, sarpanta din lemn acoperita cu tigla. Suprafata desfasurata= 277 mp.

C19 - Pivnita (fara acte)

C20 - Camin (fara acte)

C21 - WC (fara acte)

C22 - Cladire administrativa, edificata in anul 1900, cu regim de inaltime P, pe fundatii din beton, zidarie din caramida. Suprafata desfasurata= 633 mp.

C23 - Magazie, edificata in anul 1927, cu regim de inaltime P, pe fundatii din beton.

Intocmit: **PFA COJOCNEAN GHEORGHE**  
CERTIFICAT DE AUTORIZARE RO-CJ-F NR. 0004  
TEL.: 0758623922



zidarie din caramida, acoperis tip terasa. Suprafata desfasurata= 64 mp.

C24 - Camin (fara acte)

C25 - Camin (fara acte)

C26 - Post transformare Uzina Floresti, edificat in anul 1918, cu regim de inaltime P, pe fundatii din beton, zidarie din caramida, acoperis tip terasa. Suprafata desfasurata= 86 mp.

C27 - Cladire anexa (fara acte)

C28 - Camin (fara acte)

C29 - Put colector nr. 1 Uzina Floresti (fara acte)

C30 - Put colector nr. 2 Uzina Floresti (fara acte)

C31 - Cladire anexa (fara acte)

C32 - Stalp de inalta tensiune (fara acte)

C33 - Stalp de inalta tensiune (fara acte)

C34 - Stalp de inalta tensiune (fara acte)

C35 - Stalp de inalta tensiune (fara acte)

C36 - Stalp de inalta tensiune (fara acte)

#### 4. Situatiia juridica a imobilului:

Imobilul este inregistrat in Anexa nr.1 - Inventarul bunurilor care apartin domeniului public al Judetului Cluj, la pozitia nr. 721, aprobat prin Hotararea de Guvern 969 din 05.09.2002. Datorita faptului ca acest imobil este strabatut de raul Somesul Mic, Paraul Garbau si drumuri, s-a realizat dezmembrarea fortata in 5 parti, imobilul care face obiectul acestei documentatii reprezentand una din acestea.

Suprafata din acte = 2405600

Suprafata masurata a imobilului = 922066 mp.

#### 5. Operatiuni topo-cadastrale efectuate:

➤ metode si aparatura folosite in masuratori:

a. GPS RTK GPRS CU GPS COMNAV T300

➤ sistemul de coordonate: coordonate rectangulare

➤ puncte geodezice de sprijin vechi si noi folosite: nu este cazul

a. Punctele au fost determinate prin metoda GPS RTK GPRS folosind statia permanenta ROMPOS Cluj si programul de transformare TransDatRO 4.04;

➤ starea punctelor geodezice vechi: nu este cazul

➤ Calculul suprafetei a fost efectuat analitic.

Sistemul de proiectie folosit "Stereo 70"

➤ Inventarul de coordonate.

Toate informatiile si datele rezultate din masuratori au fost arhivate si se vor prezenta la solicitarea oficiului teritorial.

**Data: Ianuarie 2019**



Intocmit: **PFA COJOCNEAN GHEORGHE**  
CERTIFICAT DE AUTORIZARE RO-CJ-F NR. 0004  
TEL.: 0758623922

*2*

# CALCUL DE SUPRAFATA

Curti constructii

Nr. Pct.	Coordonate pct.de contur		Lungimi laturi D(i,i+1)
	X [m]	Y [m]	
1	585352.73523	388279.81458	1.200
2	585353.04180	388278.65440	10.245
3	585362.88640	388281.49100	7.616
4	585370.34210	388283.04450	20.106
5	585390.12683	388279.46337	9.703
6	585399.45120	388276.77879	11.593
7	585411.04315	388276.61395	12.311
8	585423.07796	388279.20498	15.571
9	585437.04201	388286.09378	9.228
10	585444.36089	388291.71423	19.620
11	585455.84800	388275.80800	18.722
12	585451.08868	388257.70149	26.409
13	585453.08279	388231.36804	33.250
14	585437.07780	388202.22320	42.848
15	585425.88370	388160.86290	39.772
16	585418.26510	388121.82700	31.441
17	585421.67915	388090.57214	34.069
18	585431.85992	388058.06015	28.257
19	585440.28973	388031.09011	30.632
20	585452.92573	388003.18529	88.710
21	585493.17520	387924.13180	45.469
22	585501.72820	387879.47410	33.850
23	585508.92100	387846.39720	24.988
24	585507.90960	387821.42920	25.446
25	585503.58540	387796.35310	15.940
26	585499.48290	387780.94960	28.912
27	585475.60663	387764.64453	22.043
28	585456.78050	387753.17930	14.736
29	585443.83820	387760.22430	36.156
30	585415.53940	387782.72770	36.409
31	585390.33090	387808.99890	65.590
32	585356.36570	387865.10960	29.467
33	585338.98370	387888.90420	52.366
34	585293.85750	387915.47110	22.961
35	585274.56070	387927.91430	38.800
36	585246.66110	387954.87750	30.607
37	585227.00230	387978.33610	31.628
38	585205.99440	388001.97990	35.020
39	585181.45280	388026.96220	19.923
40	585170.00020	388043.26400	15.949
41	585159.81220	388055.53430	11.045
42	585149.40980	388051.82040	5.095
43	585144.68840	388053.73660	15.134
44	585131.56210	388061.26990	24.760
45	585110.08267	388073.58639	24.970
46	585085.14300	388072.35390	35.601
47	585051.17630	388061.69280	43.067
48	585012.31090	388043.13790	52.037
49	584979.02090	388003.14250	41.912
50	584963.97710	387964.02340	39.758
51	584947.65980	387927.76830	18.579
52	584942.21010	387910.00690	19.646
53	584937.87290	387890.84570	20.014
54	584935.39280	387870.98580	53.378
55	584946.85679	387818.85370	38.849
56	584965.37818	387784.70372	43.625
57	584997.32407	387754.99559	34.384
58	585026.51591	387736.82634	26.343
59	585049.15883	387723.36260	42.095
60	585076.90410	387691.70500	12.993
61	585088.75890	387686.38640	13.871
62	585099.35290	387677.43190	19.479
63	585115.27700	387666.21410	10.462
64	585122.01600	387658.21120	19.254
65	585135.79410	387644.76250	27.888
66	585153.90280	387623.55320	27.337
67	585166.47010	387599.27660	28.716
68	585188.61059	387580.99027	15.064
69	585192.32429	387566.39121	17.865
70	585193.46100	387548.56230	9.581

Nr. Pct.	Coordonate pct.de contur		Lungimi laturi D(i,i+1)
	X [m]	Y [m]	
71	585190.76580	387539.36820	22.154
72	585190.65460	387517.21440	14.604
73	585187.67530	387502.91740	32.138
74	585170.97060	387475.46170	29.233
75	585150.27920	387454.81170	11.208
76	585141.49580	387447.84970	17.729
77	585129.50280	387434.79300	17.337
78	585118.46020	387421.42710	20.641
79	585104.28290	387406.42520	21.717
80	585087.78780	387392.29970	18.422
81	585076.59810	387377.66600	19.561
82	585059.47760	387368.20510	13.411
83	585047.58420	387362.00800	19.597
84	585034.79820	387347.15660	10.164
85	585025.62540	387342.77910	30.383
86	584995.71090	387337.46310	24.509
87	584971.20900	387338.04910	20.027
88	584951.30330	387335.84880	12.791
89	584939.62490	387330.63010	25.928
90	584913.73880	387329.16320	21.515
91	584892.23380	387328.51700	34.976
92	584861.46970	387311.87710	19.271
93	584845.79110	387300.67170	17.257
94	584831.64930	387290.78140	9.791
95	584823.66450	387285.11580	17.989
96	584810.05050	387273.35700	14.036
97	584801.80590	387261.99710	25.676
98	584790.99990	387238.70530	10.144
99	584785.49580	387230.18490	16.541
100	584779.39100	387214.81220	18.503
101	584777.62500	387196.39350	19.167
102	584784.29730	387178.42580	9.887
103	584786.72070	387168.84020	22.540
104	584788.30290	387146.35600	16.719
105	584792.75040	387130.23910	13.652
106	584800.04240	387118.69780	22.020
107	584807.34670	387097.92490	13.108
108	584813.81590	387086.52400	10.134
109	584812.79240	387076.44220	8.472
110	584813.03540	387067.97380	30.323
111	584835.72100	387047.85370	20.276
112	584854.56010	387040.35770	7.819
113	584860.63080	387035.43000	25.126
114	584881.60900	387021.60100	32.288
115	584913.76500	387018.68100	35.451
116	584949.12900	387016.19500	29.664
117	584978.77700	387017.17000	16.026
118	584991.58500	387007.53700	64.888
119	585056.38540	387004.16100	27.433
120	585083.64915	387001.11731	45.468
121	585124.06615	386980.28938	21.512
122	585138.52291	386964.35963	8.094
123	585141.77001	386956.94504	27.640
124	585143.88797	386929.38614	38.730
125	585132.56200	386892.34900	45.595
126	585089.50900	386877.33800	22.420
127	585067.11064	386878.32075	23.600
128	585043.64200	386875.83000	15.504
129	585028.52511	386872.38739	51.112
130	584983.03400	386849.08600	11.468
131	584973.72900	386842.38300	21.316
132	584963.35700	386823.76100	12.834
133	584975.87800	386820.94500	16.840
134	584983.29800	386836.06200	16.338
135	584997.26200	386844.54300	23.227
136	585020.01500	386849.21300	26.559
137	585043.41000	386861.78400	20.746
138	585063.27200	386867.77700	21.227
139	585084.47700	386868.74900	9.466
140	585078.37500	386861.51200	27.861




Autorizație de executie lucrări de cadastru, geodzie și planșă  
 CERTIFICAT DE AUTORIZARE  
 Seria RO/C/F Nr. 004  
 COJOCNEAN GHEORGHE  
 Județul Giurgiu

Intocmit: Cojocnean Gheorghe

# CALCUL DE SUPRAFATA

Nr. Pct.	Coordonate pct.de contur		Lungimi latari D(i,i+1)
	X [m]	Y [m]	
141	585053.91800	386848.16600	16.180
142	585038.57200	386843.03700	31.475
143	585014.91300	386822.27800	48.559
144	584989.44100	386780.93600	34.998
145	584979.40800	386747.40700	41.867
146	584980.95400	386705.56900	23.313
147	584992.00700	386685.04300	63.853
148	585038.21875	386640.97874	25.397
149	585050.09530	386618.52980	32.688
150	585021.08030	386603.47490	35.950
151	584988.23290	386588.86550	15.160
152	584974.48620	386582.47490	14.794
153	584961.20060	386575.96770	17.954
154	584944.79200	386568.67960	2.761
155	584944.96150	386565.92340	3.147
156	584944.65540	386562.79100	17.932
157	584942.68780	386544.96680	8.818
158	584941.87410	386536.18670	9.227
159	584941.83090	386526.95980	29.843
160	584941.73010	386497.11700	6.075
161	584943.38900	386491.27320	20.613
162	584950.03360	386471.76100	23.907
163	584944.16440	386448.58550	11.945
164	584939.30890	386437.67170	21.104
165	584930.95650	386418.29110	14.736
166	584924.76040	386404.92060	3.177
167	584924.66360	386401.74550	29.797
168	584912.20400	386374.67910	83.470
169	584877.00520	386298.99380	32.567
170	584896.52160	386272.92290	23.871
171	584910.12270	386253.30610	15.170
172	584919.43940	386241.33350	34.333
173	584939.88980	386213.75540	63.289
174	584976.70070	386162.27260	32.078
175	584995.05540	386135.96480	21.628
176	585008.02860	386118.65990	10.874
177	585014.65450	386110.03740	13.526
178	585022.55460	386099.05860	7.908
179	585026.93020	386092.47190	8.086
180	585031.13340	386085.56460	10.748
181	585039.69650	386079.06840	8.066
182	585044.08010	386072.29700	10.827
183	585049.83890	386063.12880	8.095
184	585053.49500	386055.90630	5.385
185	585056.14350	386051.21710	8.343
186	585056.72450	386042.89410	21.439
187	585055.24130	386021.50660	18.873
188	585053.76690	386002.69090	27.020
189	585051.26050	385975.78740	16.220
190	585049.50730	385959.66220	18.988
191	585047.81720	385940.74940	18.970
192	585046.16050	385921.85220	16.201
193	585044.82180	385905.70690	26.888
194	585042.67720	385878.90410	27.007
195	585040.00680	385852.02940	2.712
196	585039.36690	385849.39370	5.432
197	585038.40900	385844.04670	10.823
198	585035.56250	385833.60470	26.916
199	585028.34550	385807.67380	21.540
200	585023.86890	385786.60450	29.602
201	585018.53800	385757.48670	16.191
202	585013.60640	385742.06530	26.970
203	585005.03510	385716.49380	13.600
204	585001.00260	385703.50570	21.507
205	584995.26680	385682.77750	18.836
206	584991.01330	385664.42830	48.552
207	584981.83490	385616.75190	35.154
208	584971.19710	385583.24640	32.608
209	584972.58110	385550.66820	36.379
210	584963.87340	385515.34660	6.010

Nr. Pct.	Coordonate pct.de contur		Lungimi latari D(i,i+1)
	X [m]	Y [m]	
211	584962.68980	385509.45400	17.159
212	584954.45490	385494.39980	13.896
213	584941.48750	385489.40410	11.838
214	584929.71750	385490.66900	16.440
215	584913.37470	385492.45060	9.433
216	584903.98790	385493.38160	4.716
217	584899.29040	385493.80220	22.895
218	584876.53240	385496.29870	2.049
219	584874.49700	385496.53400	80.680
220	584794.30400	385505.38100	2.627
221	584791.69096	385505.65564	2.854
222	584789.07744	385506.80317	1.967
223	584789.17800	385508.76800	3.194
224	584789.38290	385511.95520	2.660
225	584789.04810	385514.59380	19.082
226	584789.85800	385533.65900	7.868
227	584790.24420	385541.51760	8.071
228	584790.59250	385549.58110	11.751
229	584791.09000	385561.32201	12.450
230	584791.77830	385573.75280	18.892
231	584792.50920	385592.63020	13.491
232	584793.06700	385606.11000	24.219
233	584794.32300	385630.29600	23.404
234	584795.48110	385653.67170	15.820
235	584796.22500	385669.47400	10.094
236	584796.70500	385679.55700	0.906
237	584796.70900	385680.46300	5.029
238	584796.98600	385685.48400	12.003
239	584797.56800	385697.47300	32.327
240	584799.14340	385729.76120	24.194
241	584800.43300	385753.92040	42.627
242	584802.21100	385796.51000	32.663
243	584803.72660	385829.13790	36.008
244	584805.29538	385865.11186	33.375
245	584806.90016	385898.44828	32.779
246	584807.93430	385931.21120	10.900
247	584808.30130	385942.10500	5.094
248	584808.97590	385947.15450	3.375
249	584807.56910	385950.22210	1.333
250	584806.66480	385951.20090	2.508
251	584805.46000	385953.40000	16.248
252	584799.43339	385968.48919	10.058
253	584796.23300	385978.02490	16.724
254	584789.67840	385993.41070	18.545
255	584782.80400	386010.63400	6.257
256	584780.46319	386016.43676	13.369
257	584775.43892	386028.82567	15.649
258	584769.20500	386043.17940	21.505
259	584761.24930	386063.15860	12.624
260	584757.74400	386075.28600	22.256
261	584752.04000	386096.79900	51.239
262	584738.85870	386146.31330	66.404
263	584721.51690	386210.41240	17.994
264	584717.03200	386227.83900	21.087
265	584711.56900	386248.20600	28.722
266	584704.32500	386275.99900	4.765
267	584703.13400	386280.61300	8.876
268	584700.87810	386289.19780	11.073
269	584698.52576	386300.01832	3.844
270	584697.49887	386303.72276	1.183
271	584697.20321	386304.86788	47.429
272	584685.08601	386350.72296	8.840
273	584682.13810	386359.05650	11.081
274	584678.84450	386369.63720	55.394
275	584626.58580	386388.00780	100.729
276	584531.43580	386421.06420	14.864
277	584517.27560	386425.64870	68.710
278	584452.28914	386447.96123	68.096
279	584387.98491	386470.36775	115.303
280	584423.15400	386580.17600	82.343




să execute lucrări de cadastru, geotehnic  
**CERTIFICAT DE AUTORIZARE**  
 Seria RO-C  
 Nr 000  
**COJOCNEAN GHEORGHE**

Intocmit de  
**Cojocnean Gheorghe**

# CALCUL DE SUPRAFATA

Nr. Pct.	Coordonate pct.de contur		Lungimi laturi D(i,i+1)
	X [m]	Y [m]	
281	584447.95600	386658.69500	82.719
282	584472.69500	386737.62800	61.050
283	584491.02800	386795.86000	4.618
284	584495.29953	386794.10416	5.959
285	584497.03280	386799.80600	6.485
286	584498.91890	386806.01060	7.483
287	584501.66120	386812.97300	5.014
288	584497.42100	386815.64900	121.049
289	584534.11500	386931.00200	162.397
290	584583.67000	387085.65300	77.582
291	584607.49800	387159.48500	77.274
292	584631.01400	387233.09400	78.328
293	584655.16100	387307.60700	73.441
294	584677.66700	387377.51500	67.566
295	584698.27500	387441.86200	37.493
296	584709.65800	387477.58500	67.469
297	584730.32400	387541.81100	46.090
298	584744.73500	387585.59000	56.513
299	584762.32700	387639.29500	2.442
300	584762.96300	387641.65300	5.037
301	584763.30300	387646.67900	35.018
302	584775.84500	387679.37400	10.036
303	584779.70800	387688.63700	29.955
304	584791.92000	387715.99000	27.587
305	584803.40500	387741.07300	29.944
306	584815.35500	387768.52900	57.562
307	584837.79300	387821.53800	27.297
308	584847.80000	387846.93500	19.746
309	584856.07000	387864.86600	75.655
310	584885.11200	387934.72500	62.304
311	584909.11700	387992.21900	32.473
312	584921.66800	388022.16800	64.796
313	584946.69700	388081.93500	87.447
314	584980.40200	388162.62600	22.751
315	584989.30700	388183.56200	4.451
316	584991.04900	388187.65800	16.970
317	585004.15020	388176.87230	4.941
318	585007.58410	388173.31940	5.056
319	585012.01340	388170.88130	6.801
320	585018.78050	388170.20700	9.647
321	585028.41670	388170.65930	13.806
322	585041.62190	388174.68770	7.703
323	585048.91490	388177.16630	12.946
324	585059.75020	388184.25030	6.656
325	585065.59390	388187.43680	9.563
326	585075.07460	388188.69190	14.792
327	585089.83120	388189.71500	21.121
328	585110.67860	388193.10630	15.112
329	585125.17440	388197.37870	15.577
330	585139.45750	388203.59330	18.303
331	585156.49310	388210.28700	12.636
332	585168.05910	388215.37680	19.063
333	585186.22890	388221.14290	24.327
334	585209.53780	388228.10830	16.574
335	585225.43340	388232.80010	15.505
336	585240.47980	388236.54340	12.348
337	585252.64460	388238.66470	7.700
338	585259.92620	388241.16840	27.382
339	585284.50260	388253.24190	13.981
340	585297.56280	388258.23100	20.322
341	585316.75670	388264.90710	20.417
342	585336.10710	388271.41950	14.405
343	585349.37110	388277.03880	1.200
344	585349.06453	388278.19898	4.011

S=922066.18mp P=8573.939m



Intocmit:  
Cojocnean Gheorghe

CONSILIUL JUDEȚEAN CLUJ  
Conform cu exemplarul original



1130/2-07-2001

PT: 1-00 Dir HCLP

ROMANIA  
JUDEȚUL CLUJ  
CONSILIUL JUDEȚEAN

HOTARAREA Nr. 14  
din 31.03.2001

privind aprobarea de catre Consiliul Judetean Cluj a Inventarului  
bunurilor care apartin domeniului public al judetului Cluj

Consiliul Judetean Cluj, intrunit in sedinta ordinara de lucru,  
Luand in dezbateri Expunerea de motive privind aprobarea de catre  
Consiliul Judetean Cluj a Inventarului bunurilor care apartin domeniului public al  
judetului Cluj,

Ținand seama de prevederile art.21(2) din Legea nr.213/1998 privind  
proprietatea publica si regimul juridic al acesteia precum si de prevederile  
Normelor tehnice pentru intocmirea inventarelor bunurilor care alcatuiesc domeniul  
public al comunelor, oraselor, municipiilor si judetelor aprobate prin Hotararea  
Guvernului nr.548/1999,

Fiind indeplinite conditiile prevazute in art.31 si art.68 litera "b" din Legea  
nr.69/1991 privind administratia publica locala,

In temeiul art.63 din Legea nr.69/1991 republicata privind administratia  
publica locala,

### HOTARASTE

Art.1. Se aproba Inventarul bunurilor care apartin domeniului public al  
judetului Cluj, conform anexei.

Art.2. Bunurile respective raman in administrarea unitatilor care le  
gestioneaza in prezent.

Art.3. Cu ducerea la indeplinire a prevederilor prezentei hotarari se  
incredinteaza Directia Generala de Administrare a Domeniului Public si Privat,  
Directia Generala de Coordonare a Activitatii Economice si agentii economice si  
institutiile vizate,


PRESEDINTE  
Gratian Serban



CONTRASEMNEAZA  
SECRETAR  
Maruca Pop

Skj





# MONITORUL OFICIAL

## AL

### ROMÂNIEI

XIV — Nr. 684 bis

PARTEA I  
LEGI, DECRETE, HOTĂRĂRI ȘI ALTE ACTE

Marți, 17 septembrie 2002

#### SUMAR

Nr.	Pagina
HOTĂRĂRI ALE GUVERNULUI ROMÂNIEI	
969. — Hotărâre privind atestarea domeniului public al județului Cluj, precum și al municipiilor, orașelor și comunelor din județul Cluj, cu excepția municipiului Cluj-Napoca .....	1-775

## HOTĂRĂRI ALE GUVERNULUI ROMÂNIEI

### GUVERNUL ROMÂNIEI

#### HOTĂRÂRE

privind atestarea domeniului public al județului Cluj,  
precum și al municipiilor, orașelor și comunelor  
din județul Cluj, cu excepția municipiului Cluj-Napoca\*)

În temeiul prevederilor art. 107 din Constituția României și ale art. 21 alin. (3) din Legea nr. 213/1998 privind proprietatea publică și regimul juridic al acesteia,

Guvernul României adoptă prezenta hotărâre.

Articol unic. — Se atestă apartenența la domeniul public al județului Cluj, precum și al municipiilor, orașelor și comunelor din județul Cluj, cu excepția municipiului Cluj-Napoca, a bunurilor cuprinse în anexele nr. 1-80 care fac parte integrantă din prezenta hotărâre.

PRIM-MINISTRU  
ADRIAN NĂSTASE

Contrasemnează:

Ministrul administrației publice,  
Octav Cozmâncă

Ministrul finanțelor publice,  
Mihai Nicolae Tănăsescu

București, 5 septembrie 2002.  
Nr. 969.

\*) Hotărârea Guvernului nr. 969/2002 a fost publicată în Monitorul Oficial al României, Partea I, nr. 684 din 17 septembrie 2002, și este reprodusă și în acest număr bis.





# MONITORUL OFICIAL AL ROMÂNIEI

ANUL XIV — Nr. 684 bis LEGI, DECRETE, HOTĂRĂRI ȘI ALTE ACTE Marți, 17 septembrie 2002



## SUMAR

Anexa Nr. 1 — Inventarul bunurilor care aparțin domeniului public al județului Cluj	3
Anexa Nr. 2 — Inventarul bunurilor care aparțin domeniului public al municipiilor Câmpia Turzii	67
Anexa Nr. 3 — Inventarul bunurilor care aparțin domeniului public al municipiilor Dej	33
Anexa Nr. 4 — Inventarul bunurilor care aparțin domeniului public al municipiilor Gherța	113
Anexa Nr. 5 — Inventarul bunurilor care aparțin domeniului public al municipiilor Turda	152
Anexa Nr. 6 — Inventarul bunurilor care aparțin domeniului public al orașului Hecșin	327
Anexa Nr. 7 — Inventarul bunurilor care aparțin domeniului public al comunei Agnăș	337
Anexa Nr. 8 — Inventarul bunurilor care aparțin domeniului public al comunei Alib	347
Anexa Nr. 9 — Inventarul bunurilor care aparțin domeniului public al comunei Alunis	351
Anexa Nr. 10 — Inventarul bunurilor care aparțin domeniului public al comunei Agnășida	357
Anexa Nr. 11 — Inventarul bunurilor care aparțin domeniului public al comunei Agnășida	367
Anexa Nr. 12 — Inventarul bunurilor care aparțin domeniului public al comunei Bogdan	377
Anexa Nr. 13 — Inventarul bunurilor care aparțin domeniului public al comunei Băseșca	387
Anexa Nr. 14 — Inventarul bunurilor care aparțin domeniului public al comunei Băls	395
Anexa Nr. 15 — Inventarul bunurilor care aparțin domeniului public al comunei Bobolb	399
Anexa Nr. 16 — Inventarul bunurilor care aparțin domeniului public al comunei Bontida	403
Anexa Nr. 17 — Inventarul bunurilor care aparțin domeniului public al comunei Bogaș	407
Anexa Nr. 18 — Inventarul bunurilor care aparțin domeniului public al comunei Buza	413
Anexa Nr. 19 — Inventarul bunurilor care aparțin domeniului public al comunei Călan	417
Anexa Nr. 20 — Inventarul bunurilor care aparțin domeniului public al comunei Căllăș	421
Anexa Nr. 21 — Inventarul bunurilor care aparțin domeniului public al comunei Calățele	427
Anexa Nr. 22 — Inventarul bunurilor care aparțin domeniului public al comunei Cămarăș	433
Anexa Nr. 23 — Inventarul bunurilor care aparțin domeniului public al comunei Căpuș Mare	437
Anexa Nr. 24 — Inventarul bunurilor care aparțin domeniului public al comunei Casau	445
Anexa Nr. 25 — Inventarul bunurilor care aparțin domeniului public al comunei Călna	449
Anexa Nr. 26 — Inventarul bunurilor care aparțin domeniului public al comunei Cănuș Mare	455
Anexa Nr. 27 — Inventarul bunurilor care aparțin domeniului public al comunei Chieș	461
Anexa Nr. 28 — Inventarul bunurilor care aparțin domeniului public al comunei Ciurbeș	467
Anexa Nr. 29 — Inventarul bunurilor care aparțin domeniului public al comunei Ciucea	471
Anexa Nr. 30 — Inventarul bunurilor care aparțin domeniului public al comunei Ciurbe	477
Anexa Nr. 31 — Inventarul bunurilor care aparțin domeniului public al comunei Călcău	481
Anexa Nr. 32 — Inventarul bunurilor care aparțin domeniului public al comunei Căpâna	485
Anexa Nr. 33 — Inventarul bunurilor care aparțin domeniului public al comunei Cănoși	493
Anexa Nr. 34 — Inventarul bunurilor care aparțin domeniului public al comunei Cuzdrișca	503
Anexa Nr. 35 — Inventarul bunurilor care aparțin domeniului public al comunei Dăbâca	509
Anexa Nr. 36 — Inventarul bunurilor care aparțin domeniului public al comunei Fălcăș	517
Anexa Nr. 37 — Inventarul bunurilor care aparțin domeniului public al comunei Făgăuș	523
Anexa Nr. 38 — Inventarul bunurilor care aparțin domeniului public al comunei Făgăuș	529
Anexa Nr. 39 — Inventarul bunurilor care aparțin domeniului public al comunei Făgăuș	535
Anexa Nr. 40 — Inventarul bunurilor care aparțin domeniului public al comunei Geaca	541

Anexa Nr. 41 — Inventarul bunurilor care aparțin domeniului public al comunei Giân	545
Anexa Nr. 42 — Inventarul bunurilor care aparțin domeniului public al comunei Gălbău	555
Anexa Nr. 43 — Inventarul bunurilor care aparțin domeniului public al comunei Iara	559
Anexa Nr. 44 — Inventarul bunurilor care aparțin domeniului public al comunei Ieșid	565
Anexa Nr. 45 — Inventarul bunurilor care aparțin domeniului public al comunei Izvoa Căsușii	571
Anexa Nr. 46 — Inventarul bunurilor care aparțin domeniului public al comunei Jicșeu de Jos	577
Anexa Nr. 47 — Inventarul bunurilor care aparțin domeniului public al comunei Jicșeu	581
Anexa Nr. 48 — Inventarul bunurilor care aparțin domeniului public al comunei Jicșeu	585
Anexa Nr. 49 — Inventarul bunurilor care aparțin domeniului public al comunei Jicșeu-Pădășii	591
Anexa Nr. 50 — Inventarul bunurilor care aparțin domeniului public al comunei Jicșeu	597
Anexa Nr. 51 — Inventarul bunurilor care aparțin domeniului public al comunei Măgureni	603
Anexa Nr. 52 — Inventarul bunurilor care aparțin domeniului public al comunei Măgureni	611
Anexa Nr. 53 — Inventarul bunurilor care aparțin domeniului public al comunei Măia	615
Anexa Nr. 54 — Inventarul bunurilor care aparțin domeniului public al comunei Măia-Vlăzau	619
Anexa Nr. 55 — Inventarul bunurilor care aparțin domeniului public al comunei Mihai Ghelbi	627
Anexa Nr. 56 — Inventarul bunurilor care aparțin domeniului public al comunei Mocu	637
Anexa Nr. 57 — Inventarul bunurilor care aparțin domeniului public al comunei Moldoveștii	643
Anexa Nr. 58 — Inventarul bunurilor care aparțin domeniului public al comunei Palata	649
Anexa Nr. 59 — Inventarul bunurilor care aparțin domeniului public al comunei Paniceu	655
Anexa Nr. 60 — Inventarul bunurilor care aparțin domeniului public al comunei Poitești de Jos	661
Anexa Nr. 61 — Inventarul bunurilor care aparțin domeniului public al comunei Plocoș	665
Anexa Nr. 62 — Inventarul bunurilor care aparțin domeniului public al comunei Poieni	669
Anexa Nr. 63 — Inventarul bunurilor care aparțin domeniului public al comunei Fărcăș-Chiștur	681
Anexa Nr. 64 — Inventarul bunurilor care aparțin domeniului public al comunei Răpa	687
Anexa Nr. 65 — Inventarul bunurilor care aparțin domeniului public al comunei Săceni	691
Anexa Nr. 66 — Inventarul bunurilor care aparțin domeniului public al comunei Sărbotești	695
Anexa Nr. 67 — Inventarul bunurilor care aparțin domeniului public al comunei Șăpăda	699
Anexa Nr. 68 — Inventarul bunurilor care aparțin domeniului public al comunei Șăpăda	713
Anexa Nr. 69 — Inventarul bunurilor care aparțin domeniului public al comunei Șăpăda	717
Anexa Nr. 70 — Inventarul bunurilor care aparțin domeniului public al comunei Sămbătin	721
Anexa Nr. 71 — Inventarul bunurilor care aparțin domeniului public al comunei Sărbău	725
Anexa Nr. 72 — Inventarul bunurilor care aparțin domeniului public al comunei Șahtu	729
Anexa Nr. 73 — Inventarul bunurilor care aparțin domeniului public al comunei Trilenti de Jos	733
Anexa Nr. 74 — Inventarul bunurilor care aparțin domeniului public al comunei Turu	739
Anexa Nr. 75 — Inventarul bunurilor care aparțin domeniului public al comunei Teșu	747
Anexa Nr. 76 — Inventarul bunurilor care aparțin domeniului public al comunei Ughiaș	753
Anexa Nr. 77 — Inventarul bunurilor care aparțin domeniului public al comunei Vad	759
Anexa Nr. 78 — Inventarul bunurilor care aparțin domeniului public al comunei Valca Ieri	763
Anexa Nr. 79 — Inventarul bunurilor care aparțin domeniului public al comunei Vlășca	769
Anexa Nr. 80 — Inventarul bunurilor care aparțin domeniului public al comunei Vulturii	773

ANEXA Nr. 1 — Inventarul bunurilor care aparțin domeniului public al județului Cluj



0	1	2	3	4	5	6
709	1.8.6.	Bransament apa DN 25 mm PE LIVADA	28600 Principala 231	2000	6.178.135	Statul Roman
710	1.8.6.	Bransament apa DN 25 mm PE	28602-28619, str. Principala, 18 poz.	2000	108.887.975	Statul Roman
711	1.8.6.	Bransament apa DN 25 mm PE	29097-29098, str. Principala, 2 poz.	2000	3.749.314	Statul Roman
712	1.8.6.	Bransament apa DN 25 mm PE	29291-29294, str. Principala, 4 poz.	2000	11.400.832	Statul Roman
<b>TOTAL COMUNA ICLOD</b>					<b>136.858.084</b>	
<b>4.8. REGIA AUTONOMA JUDETEANA APA CANAL CLUJ COMUNA JUCU DE SUS</b>						
713	1.8.6.	Bransament apa DN 25 mm PE	28128 Principala 1060	1999	5.550.372	Statul Roman
714	1.8.6.	Bransament apa DN 25 mm PE	28907 Principala 1078	2000	2.069.827	Statul Roman
715	1.8.6.	Bransament apa DN 25 mm PE	28908 Principala 353	2000	2.019.874	Statul Roman
716	1.8.6.	Bransament apa DN 25 mm PE	29089 Principala 154	2000	3.946.834	Statul Roman
717	1.8.6.	Bransament apa DN 25 mm PE	29090 Principala 306/A	2000	1.903.500	Statul Roman
718	1.8.6.	Bransament apa DN 25 mm PE	29091 Principala 306/A	2000	2.015.411	Statul Roman
719	1.8.6.	Bransament apa DN 25 mm PE	29092 Principala 465	2000	1.657.968	Statul Roman
720	2.171.1.1.	Pompe Lotru 100	32758 Jucu de Sus	1990	761.989	Statul Roman
<b>TOTAL COMUNA JUCU DE SUS</b>					<b>19.925.775</b>	
<b>4.9. TERENURI AFLATE IN ADMINISTRAREA REGIEI AUTONOME JUDETENE APA-CANAL CLUJ</b>						
721		Sursele de apa FLORESTI+stanga	S=2400000 mp+5600 mp			Statul Roman
722		Rezervoare strada RAHOVEI	Suprafata, S=8579 mp.			Statul Roman
723		Rezervor HOIA-BACIU	Suprafata, S=5316 mp.			Statul Roman
724		Statia din satul MUNTELE BAIORII	Suprafata, S=3130 mp. .Decizia GIGCL nr.241/S2			Statul Roman
725		Rezervor ODOBESTI	Suprafata, S=6385 mp.			Statul Roman
726		Statia de tratare GILAU	Suprafata, S=16691 mp.+ 4868mp(cumparati)			Statul Roman
727		Rezervoare Zana Inalta ZORILOR Lunii	Suprafata, S=4900 mp.			Statul Roman
728		Rezervor GOVORA-ACADEMIEI	Suprafata, S=1440 mp.			Statul Roman
729		ZORILOR-Statia de pompare+Rezervor	Suprafata, S=2772 mp.			Statul Roman

41

0	1	2	3	4	5	6
730		Uzina de apa GRIGORESCU	Suprafata S=5800 mp.			Statul Roman
731		Rezervor ALVERNA	Suprafata, S=1676 mp.			Statul Roman
732		Statia de epurare SOMESENI	Suprafata, S=10000 mp.			Statul Roman
733		Secolul central Bd.21 Dec.nr.79(si R.A.T.)	Suprafata, S=9202 mp C.F.Nr.122, topo. 4919/1, 4919/2			Statul Roman
734		Atelier mecanic GRIGORESCU nr.59	Suprafata, S=3360 mp.			Statul Roman
735		Rezervor MANASTUR	Suprafata, S=6000 mp.			Statul Roman
736		Statia de pompare GOVORA	Suprafata, S=6600 mp.			Statul Roman
737		SOMESENI-nul drept-Tratat Voia nr.214	Suprafata, S=210 mp.			Statul Roman
738		Rezervor 1000 mc CHLAU	Suprafata, S=2700 mp.			Statul Roman
<b>TOTAL REGIA AUTONOMA JUDETEANA APA-CANAL CLUJ</b>					<b>637.316.728,954</b>	
<b>5. REGIA AUTONOMA DE GOSPODARIRE COMUNALA SI LOCALITIVA GHERLA</b>						
739	1.8.6.	Subtraversari aductiune Apehida	nr. inventar 2207/1 buc	1976	57.148.970	Decizia nr.510/16.nov.1990 a Prefecturii Cluj, mijloc fin la gestiunea si administrarea R.A.G.C.L.Gherla
740	1.8.6.	Conducta PREMO / 600	nr.inventar 2210/42 km	1977	6.334.082,080	
741	1.8.6.	Conducta aductiune Valca Alunis	nr.inventar 2891/1 buc	1994	131.744,300	
<b>TOTAL R.A.G.C.L.GHERLA</b>					<b>6.522.975,356</b>	
<b>6. REGIA AUTONOMA AEROPORTUL INTERNATIONAL CLUJ</b>						
742	10301	Aerogara	nr.inv.1000	1969	5.815.638.949	Statul Roman in admin.RAA Cluj
743	10301	Cladire cu inst.sistem de radiocatie PRL7	nr.inv.1001	1969	1.371.255,244	Statul Roman in admin.RAA Cluj
744	10301	Cladire garaj uzina electrica, centrila termica	nr.inv.1002	1969	1.488.218,053	Statul Roman in admin.RAA Cluj
745	10301	Cladire radiogoniometru	nr.inv.1003	1966	30.924.460	Statul Roman in admin.RAA Cluj
746	10301	Cladire radiolabiriza exterioara km.10	nr.inv.1004	1966	4.851.242	Statul Roman in admin.RAA Cluj
747	10301	Cladire caramida platopoziti de carburanti	nr.inv.1005	1966	99.703.508	Statul Roman in admin.RAA Cluj



42

0	1	2	3	4	5	6
255	1.6.2.	Spalatorie plus cabinete medicale	Gilau, str. Principala, nr. 719	2001	13.230.000	Protocol nr. 2687/6.03.2001
256	1.6.2.	Bucatarie de vara	Gilau, str. Principala, nr. 719	2001	174.674	Protocol nr. 2687/6.03.2001
257	1.8.1.	Put beton pentru apa	Gilau, str. Principala, nr. 719	2001	555.000	Protocol nr. 2687/6.03.2001
258	1.8.1.	Put beton pentru apa	Gilau, str. Principala, nr. 719	2001	246.000	Protocol nr. 2687/6.03.2001
259	1.8.1.	Cabina pompa apa	Gilau, str. Principala, nr. 719	2001	1.570.000	Protocol nr. 2687/6.03.2001
260	1.6.2.	Cladire sali de clasa	Huedin, str. Avram Iancu, nr. 41	2001	72.811	Protocol nr. 2687/6.03.2001
261	1.6.2.	Cladire sali de clasa cu etaj	Huedin, str. Avram Iancu, nr. 41	2001	71.985	Protocol nr. 2687/6.03.2001
262	1.8.14	Lemnarie (magazie)	Huedin, str. Avram Iancu, nr. 41	2001	2.466	Protocol nr. 2687/6.03.2001
263	1.6.4.	Cladire sediu administrativ	Huedin, str. Avram Iancu, nr. 41	2001	501.295	Protocol nr. 2687/6.03.2001
264	1.6.3.	Gard prefabricate	Huedin, str. Avram Iancu, nr. 41	2001	75.736	Protocol nr. 2687/6.03.2001
265	1.6.2.	Beza sportiva	Huedin, str. Avram Iancu, nr. 41	2001	5.477	Protocol nr. 2687/6.03.2001
266	1.6.3.	Poarta fier intrare	Huedin, str. Avram Iancu, nr. 41	2001	4.500	Protocol nr. 2687/6.03.2001
267	1.6.1.	WC cu cabina	Huedin, str. Avram Iancu, nr. 41	2001	84.233	Protocol nr. 2687/6.03.2001
268	1.6.2.	Parter internat	Huedin, str. Avram Iancu, nr. 41	2001	1.000.000	Protocol nr. 2687/6.03.2001
269		Parc dendrologie, Gilau, str. Principala nr. 719	S=109000 mp.	1972		Protocol nr. 2978/14.3.2001
270		Teren arabii Gilau	S=45000 mp., str. Principala, nr. 719	1972		Protocol nr. 2978/14.3.2001
271		Drum piatra	S=812 mp., str. Principala, nr. 719	1972		Protocol nr. 2978/14.3.2001
272		Curte interioara	S=1000 mp., str. Principala, nr. 719	1972		Protocol nr. 2978/14.3.2001
273		Curte, gradina, cai de acces Huedin	S=42632,00 mp str. A. Iancu, nr. 41	1969		Protocol nr. 2977/14.03.2001
274		Camina scoala nr.9 Jucu	S=1276,64 mp, curte C.F. 806, topo 261/1, 261/2,			Decret nr. 176/48 C.F. 806, Statul Roman
275		Gradina de zarzavat, Jucu	suprafata totala=36741,36 mp.,			Decret nr. 176/48 si Incheierea nr. 1365/1973, C.F. 649 Congregatia Surorilor "Maicii Domnului" din Blaj Statul Roman
276		Camina Scoala nr.9 Jucu	C.F. 649, topo 295/x, 295/y, 295/z			Decret nr. 176/48 si Incheierea nr. 1365/1973, C.F. 648 Congregatia Surorilor "Maicii Domnului" din

28

0	1	2	3	4	5	6
						Blaj Statul Roman
277		Parc	suprafata totala=51888,84 mp C.F. 648, topo 299H			Decret nr. 176/48 si Incheierea nr. 1365/1973, C.F. 648 Congregatia Surorilor "Maicii Domnului" din Blaj, Statul Roman
278		Teren legume	suprafata totala=20361,48 mp. C.F. 805, topo 32,39			Decret nr. 176/48 si Incheierea nr. 1365/1973, C.F. 805 Congregatia Surorilor "Maicii Domnului" din Blaj, Statul Roman
279		Imobil, Centrul Judetean de Interventie pentru Copilul Abuzat	Cluj-Napoca, str. Pietroasa nr. 59A			
280		Imobil, Proiectul "Tineri pentru Tineri"	Ghera, str. Teilor nr. 2A			
281		Imobil, Proiectul "Tineri pentru Tineri"	Cimpia-Turzii, str. Fluturilor nr. 40			
282		Imobil, Proiectul Centrul de zi "Tara Minurilor"	Cluj-Napoca, str. Infratirii nr. 15			
283		Imobil Proiectul "Eu si Familia mea"	Huedin, str. Trandafirilor nr. 26			
284		Imobil Proiectul "Eu si Familia mea"	Huedin, str. Drumul Manasturului f.n.			
<b>TOTAL DIRECTIA GENERALA JUDETEANA PROTECTIA DREPTURILOR COPILULUI CLUJ</b>					920.020.950	
<b>4. REGIA AUTONOMA JUDETEANA APA CANAL CLUJ</b>						
285	1.1.3.	Post transformare	nr. inv. 4199 Slatie epurare	1977	9.859.599	Statul Roman
286	1.1.3.	Post transformare	nr. inv. 4200 Slatie epurare	1977	10.196.594	Statul Roman
287	1.1.3.	Post transformare	nr. inv. 4203 Floresti	1978	4.303.395	Statul Roman
288	1.1.3.	Post transformare	nr. inv. 4222 Gilau	1973	4.093.036	Statul Roman
289	1.1.3.	Post transformare	nr. inv. 5183 Zorilor	1983	25.027.723	Statul Roman
290	1.3.7.2.	Alee acces	nr. inv. 5476 Floresti	1999	383.526.396	Statul Roman
291	1.3.7.2.	Alee acces-Capitania I	nr. inv. 5477 Floresti	1999	52.018.934	Statul Roman

29



10

0	1	2	3	4	5	6
292	1.3.7.2.	Platforme-Statie pompare	nr.inv.8973 Grigorescu 57	2000	492.856.774	
293	1.3.7.3.	Platforme betonate-Rezervor	nr.inv.8233 Baciu	2000	778.500.000	Statul Roman
294	1.3.7.3.	Drumuri si platforme-Rezervor	nr.inv.8301 Manastur	2000	776.431.763	Statul Roman
295	1.3.7.3.	Platforme date-Statie pompare	nr.inv.8977 Manastur	2000	87.533.185	Statul Roman
296	1.3.7.3.	Drumuri Statie pompare	nr.inv.22324 Govora	1970	4.999.285	Statul Roman
297	1.3.7.3.	Drumuri si platforme-Statie tratare	nr.inv.26289 Gilau	1995	39.500.000	
298	1.4.2.2.	Ziduri de sprijin din beton armat-Rezervor	nr.inv.8230 Baciu	2000	1.562.000.000	Statul Roman
299	1.4.2.2.	Ziduri de sprijin din beton armat-Rezervor	nr.inv.8304 Manastur	2000	12.919.718.572	Statul Roman
300	1.5.7.	Rezervor combustibil 40000 l metalic	nr.inv.21770 Statie epurare	1977	3.103.464	Statul Roman
301	1.6.1.	Cladire administrativa	nr.inv.4179 Floresti	1900	4.126.587	Statul Roman
302	1.6.1.	Cladire administrativa	nr.inv.4182 Govora	1958	5.488.609	Statul Roman
303	1.6.1.	Cladire administrativa	nr.inv.4192 Floresti	1900	10.349.428	Statul Roman
304	1.6.1.1.	Grup sanitar cu tanc metalic,-Rezervor	nr.inv.8231 Baciu	2000	49.000.000	Statul Roman
305	1.6.1.1.	Grup sanitar cu tanc metalic,-Rezervor	nr.inv.8303 Manastur	2000	44.488.186	Statul Roman
306	1.6.1.1.	Grup sanitar	nr.inv.22315 Floresti	1969	387.329	Statul Roman
307	1.6.1.1.	Grup sanitar	nr.inv.22316 Floresti	1969	387.189	Statul Roman
308	1.6.1.1.	Grup sanitar	nr.inv.22318 Floresti	1962	336.655	Statul Roman
309	1.6.3.1.	Imprejmuire-Rezervor 1000 mc	nr.inv.22294 Gilau	1983	678.293	Statul Roman
310	1.6.3.1.	Imprejmuire-Statie pompare mal drept	22319 Somoseni-T.Vuia 214	1924	73.057	Statul Roman
311	1.6.3.1.	Imprejmuire-Statie tratare	nr.inv.26288 Gilau	1995	5.100.000	Statul Roman
312	1.6.3.1.	Imprejmuire-Statie filtre	nr.inv.26358 Gilau	1996	10.445.000	Statul Roman
313	1.6.3.2.	Imprejmuire rezervor	nr.inv.4226 Agronomia	1999	358.772.379	Statul Roman
314	1.6.3.2.	Imprejmuire rezervor	nr.inv.4230 Odobesti	1999	194.428.620	Statul Roman
315	1.6.3.2.	Imprejmuire rezervor	nr.inv.4231 Alverna	1999	370.210.304	Statul Roman
316	1.6.3.2.	Imprejmuire rezervor	nr.inv.5510 Rahova	1999	751.361.370	Statul Roman
317	1.6.3.2.	Imprejmuire -Captata I	nr.inv.5511 Floresti	1999	1.596.572.618	Statul Roman
318	1.6.3.2.	Imprejmuire	nr.inv.6305 Floresti	1999	5.896.254.801	Statul Roman
319	1.6.3.2.	Imprejmuire rezervor	nr.inv.6346 Lunii	2000	335.231.623	Statul Roman
320	1.6.3.2.	Imprejmuire statie pompare	nr.inv.8218 Zorilor	2000	572.803.559	Statul Roman
321	1.6.3.2.	Imprejmuire rezervor	nr.inv.8232 Baciu	2000	190.000.000	Statul Roman
322	1.6.3.2.	Imprejmuire statie pompare	nr.inv.8241 Govora	2000	1.070.536.638	Statul Roman
323	1.6.3.2.	Imprejmuire rezervor	nr.inv.8392m Manastur	2000	644.565.467	Statul Roman
324	1.6.3.2.	Atenare nivel zgonot-imprijmuire-Statie	nr.inv.26346 Grigorescu 57	1995	17.028.540	Statul Roman

27

0	1	2	3	4	5	6
325	1.6.4.	Cladire administrativa	nr.inv.4195 Statie epurare	1976	67.971.692	Statul Roman
326	1.6.4.	Cladire administrativa	nr.inv.4221 Gilau	1973	178.447.446	Statul Roman
327	1.6.4.	Cladire poarta	nr.inv.4223 Gilau	1973	6.033.846	Statul Roman
328	1.6.4.	Cladire poarta-Rezervor	nr.inv.8228 Baciu	2000	55.000.000	Statul Roman
329	1.6.4.	Cladire poarta-Rezervor	nr.inv.8306 Manastur	2000	43.562.496	Statul Roman
330	1.7.1.2.	Instalatii electrice-Sapca Verde	nr.inv.8219 Floresti	2000	153.340.076	Statul Roman
331	1.7.1.2.	Instalatii electrice-Statie pompare "B"	nr.inv.22329 Floresti	1971	7.838.729	Statul Roman
332	1.7.1.2.	Instalatii electrice-Statie pompare	nr.inv.22402 Grigorescu 57	1976	203.131.268	Statul Roman
333	1.7.1.2.	Instalatii electrice-Sapca Verde II	nr.inv.22824 Floresti	1980	9.859.995	Statul Roman
334	1.7.1.2.	Instalatii electrice	nr.inv.22866 Statie epurare	1980	26.103.709	Statul Roman
335	1.7.1.3.	Instalatii electrice-Rezervor	nr.inv.8234 Baciu	2000	149.000.000	Statul Roman
336	1.7.1.3.	Instalatii electrice-Rezervor	nr.inv.8299 Rezervor Manastur	2000	66.035.766	Statul Roman
337	1.7.1.3.	Instalatii electrice	nr.inv.21772 Statie epurare	1977	57.754.299	Statul Roman
338	1.7.1.3.	Instalatii electrice-Statie filtre	nr.inv.26357 Gilau	1996	24.370.000	Statul Roman
339	1.7.2.1.	Instalatii electrice-Statie pompare	nr.inv.8249 Govora	2000	15.523.479.791	Statul Roman
340	1.7.2.1.	Instalatii electrice-Statie pompare	nr.inv.8243 Zorilor	2000	3.198.225.641	Statul Roman
341	1.7.2.1.	Instalatii electrice-Statie pompare	nr.inv.8974 Grigorescu 57	2000	67.077.109	Statul Roman
342	1.7.2.1.	Instalatii electrice-Statie pompare	nr.inv.8975 Manastur	2000	2.816.820.643	Statul Roman
343	1.7.2.1.	Instalatii electrice-Statie pompare	nr.inv.8980 Manastur	2000	3.213.956.032	Statul Roman
344	1.7.2.1.	Instalatii electrice-Statie pompare	nr.inv.8982 Clabuocet	2000	2.054.079.987	Statul Roman
345	1.7.2.1.	Instalatii electrice-Decantor PT 4	nr.inv.26347 Gilau	1996	1.600.504	Statul Roman
346	1.7.2.2.	Instalatii electrice-Hidrofor PT3	nr.inv.8220 Statie epurare	2000	534.056.000	Statul Roman
347	1.7.2.2.	Instalatii electrice-Microsite	nr.inv.26353 Gilau	1996	61.220.773	Statul Roman
348	1.7.2.3.	Instalatii electrice-Statie pompare	nr.inv.6345 Grigorescu 57	2000	1.407.826.173	Statul Roman
349	1.7.2.3.	Instalatii electrice-Statie tratare	nr.inv.22292 Gilau	1973	21.282.621	Statul Roman
350	1.7.2.3.	Instalatii electrice-Rezervor	nr.inv.22300 Academiei	1963	2.175.926	Statul Roman
351	1.7.2.3.	Instalatii electrice-Rezervor	nr.inv.22301 Rahovei	1963	770.973	Statul Roman
352	1.7.2.3.	Instalatii electrice-Rezervor	nr.inv.22304 Academiei	1963	227.390	Statul Roman
353	1.8.10.	Strat freatic	nr.inv.22326 Floresti	1970	80.027.415	Statul Roman
354	1.8.10.	Cimpuri de infiltrare	nr.inv.22327 Floresti	1971	64.376.046	Statul Roman
355	1.8.10.	Cimpuri de infiltrare	nr.inv.22340 Floresti	1980	112.508.691	Statul Roman
356	1.8.11.	Rezervor 5000 mc	nr.inv.8229 Baciu	2000	7.542.112.952	Statul Roman
357	1.8.11.	Rezervor 10000 mc	nr.inv.8305 Manastur	2000	11.655.223.340	Statul Roman

28




0	1	2	3	4	5	6
358	1.8.11.	Rezervor 1000 mc	nr.inv.22293 Gilau	1973	43.492.732	Statul Roman
359	1.8.11.	Rezervor 5000-Zona medie	nr.inv.22306 Academiei	1970	321.286.635	Statul Roman
360	1.8.11.	Rezervor 2000 mc	nr.inv.22307 Govora	1949	10.186.610	Statul Roman
361	1.8.11.	Rezervor 3000 mc	nr.inv.22308 Rahovei	1972	7.403.805	Statul Roman
362	1.8.11.	Rezervor 2300 mc-Zona superioara	nr.inv.22309 Zorilor	1969	158.144.631	Statul Roman
363	1.8.11.	Rezervor 5000 mc-Zona intermediara	nr.inv.22310 Alverna(Beas)	1967	291.712.988	Statul Roman
364	1.8.11.	Rezervor 1000 mc	nr.inv.22311 Grigorescu	1963	17.533.596	Statul Roman
365	1.8.11.	Rezervor 5000 mc-Zona inferioara	nr.inv.22312 Rahovei	1963	53.641.384	Statul Roman
366	1.8.11.	Rezervor 300 mc-Zona superioara	nr.inv.22314 Zorilor I	1949	3.894.276	Statul Roman
367	1.8.11.	Rezervor 5000 mc-Zona medie	nr.inv.22333 Academiei	1975	244.644.879	Statul Roman
368	1.8.11.	Rezervor 10000 mc-Zona inferioara	nr.inv.22400 Odobesti	1976	841.448.945	Statul Roman
369	1.8.11.	Rezervor 2500 mc-Zona superioara	nr.inv.22891 Zorilor	1980	174.296.208	Statul Roman
370	1.8.11.	Rezervor 2500 mc-Zona inalta	nr.inv.24609 Zorilor 2	1983	296.346.292	Statul Roman
371	1.8.11.	Rezervor 2500 mc-Zona inalta	nr.inv.24609 Zorilor	1992	228.354.621	Statul Roman
372	1.8.12.	Statie pompare namol	nr.inv.4196 Statie epurare	1976	16.356.360	Statul Roman
373	1.8.12.	Statie pompare ape uzate	nr.inv.4197 Statie epurare	1976	58.976.452	Statul Roman
374	1.8.12.	Statie pompare	nr.inv.4205 Grigorescu 57	1938	1.470.699.417	Statul Roman
375	1.8.12.	Statie pompare	nr.inv.4206 Floresti	1900	113.933.430	Statul Roman
376	1.8.12.	Statie pompare-Sapca Verde	nr.inv.4207 Floresti	1908	5.235.927	Statul Roman
377	1.8.12.	Statie pompare-Captatia I	nr.inv.4208 Floresti	1922	38.969.042	Statul Roman
378	1.8.12.	Statie pompare	nr.inv.4210 Govora	1928	466.397.810	Statul Roman
379	1.8.12.	Statie pompare-Captatia II	nr.inv.4214 Floresti	1963	53.739.880	Statul Roman
380	1.8.12.	Statie pompare-Statie "E"	nr.inv.4215 Floresti	1969	10.278.045	Statul Roman
381	1.8.12.	Statie pompare mal drept-ape uzate	4217 Someșeni T.Vuia 214	1949	392.516.464	Statul Roman
382	1.8.12.	Casa vaneilor-Rezervor lampon	nr.inv.4220 Govora	1974	29.870.787	Statul Roman
383	1.8.12.	Statie pompare-Sapca Verde II	nr.inv.4543 Floresti	1980	98.741.124	Statul Roman
384	1.8.12.	Statie pompare	nr.inv.5169 Govora	1983	24.970.766	Statul Roman
385	1.8.12.	Statie pompare	nr.inv.5266 Zorilor	1983	22.926.129	Statul Roman
386	1.8.12.	Statie filtre,pompare,rect.,bara,100l/s	nr.inv.5392 Floresti	1987	1.074.176.100	Statul Roman
387	1.8.12.	Statie pompare	nr.inv.6343 Cadrelui	2000	57.800.000	Statul Roman
388	1.8.12.	Statie pompare	nr.inv.8238 Odobesti	2000	205.389.043	Statul Roman
389	1.8.12.	Statie pompare-Etapa II	nr.inv.8244 Zorilor	2000	1.400.099.775	Statul Roman
390	1.8.12.	Statie pompare	nr.inv.8976 Manastur	2000	2.223.710.256	Statul Roman

29

0	1	2	3	4	5	6
391	1.8.12.	Statie pompare	nr.inv.8981 Clabucei	2000	845.257.291	Statul Roman
392	1.8.12.	Statie pompare-Etapa II	nr.inv.22407 Govora	1977	48.712.717	Statul Roman
393	1.8.14.	Magazie	nr.inv.4202 Floresti	1927	796.855	Statul Roman
394	1.8.14.	Magazie-Sapca Verde	nr.inv.4204 Floresti	1932	132.208	Statul Roman
395	1.8.3.	Priza apa-Baraj U.H.E.	nr.inv.23171 Someșul Cald	1982	186.650.718	Statul Roman
396	1.8.3.	Priza apa	nr.inv.26997 Baisoare	1997	4.800.000	Statul Roman
397	1.8.5.	Galerii pt.alim.cu apa si evacuare a apelor	8 nr.inventar		57.151.800.497	Statul Roman
398	1.8.6.	Conducte pt.alim.apa,traversari,retele	17823 numere de inventar		190.808.512.882	Statul Roman
399	1.8.7.	Conducte pentru canalizare	11605 numere de inventar		202.863.714.899	Statul Roman
400	1.8.8.	Debitmetru Parschall Cladirea	nr.inv.4198 Statie epurare	1976	934.652	Statul Roman
401	1.8.8.	Cladire statice hidrotor	nr.inv.4201 Statie epurare	1977	8.089.923	Statul Roman
402	1.8.8.	Instalatie hidraulica-Statie pompare	3245 Someșeni T.Vuia 214	2000	244.588.763	Statul Roman
403	1.8.8.	Decantor 2	nr.inv.21905 Gilau	1978	263.291.578	Statul Roman
404	1.8.8.	Metantano nr.1,nr.2	nr.inv.223135 Statie epurare	1976	1.843.924.727	Statul Roman
405	1.8.8.	Decantor 3	nr.inv.23160 Gilau	1973	6.516.363	Statul Roman
406	1.8.8.	Statie filtre-Etapa I	nr.inv.22283 Gilau	1974	607.637.135	Statul Roman
407	1.8.8.	Decantor I	nr.inv.22285 Gilau	1973	170.181.272	Statul Roman
408	1.8.8.	Statie microsite-Etapa I	22286 Gilau	1974	119.506.185	Statul Roman
409	1.8.8.	Statie reactivi	22287 Gilau	1973	157.818.680	Statul Roman
410	1.8.8.	Statie clorinare	22288 Gilau	1973	46.656.272	Statul Roman
411	1.8.8.	Statie tratare	22289 Gilau	1973	4.215.597	Statul Roman
412	1.8.8.	Statie tratare	22295 Gilau	1974	63.254.619	Statul Roman
413	1.8.8.	Statie filtrare Etapa II	22864 Gilau	1980	934.225.462	Statul Roman
414	1.8.8.	Ingrasatoare namol fermentat	23145 Statie epurare	1982	131.537.228	Statul Roman
415	1.8.8.	Statie filtrare Etapa III	26219 Gilau	1993	728.427.089	Statul Roman
416	1.8.8.	Decantor suspensional 1000 l/anr.4	26287 Gilau	1985	402.951.323	Statul Roman
417	1.8.8.	Statie clorinare-Extindere	26290 Gilau	1985	29.800.000	Statul Roman
418	1.8.8.	Statie microsite Etapa II	26349 Gilau	1996	361.316.184	Statul Roman
419	1.8.8.	Pasarela metalica-La decantor	26354 Gilau	1996	59.550.000	Statul Roman
420	1.9.2.2.	Instalatii de incalzire-Statie de tratare	22291 Gilau	1973	11.090.353	Statul Roman
421	2.16.3.1.	Transformator nr.1	28650 Grigorescu	2000	632.809.232	Statul Roman
422	2.16.3.1.	Transformator nr.2	28651 Grigorescu	2000	632.809.232	Statul Roman
423	2.16.3.1.	Transformator nr.1	29127 Govora	2000	2.003.819.489	Statul Roman

30



12

HOTĂRÂREA NR. 30  
din 16 februarie 2005

privind aprobarea delegării directe a serviciului public  
de alimentare cu apă și de canalizare către S.C. Compania de Apă Someș S.A.

Consiliul Județean Cluj;

În vederea aprobării Contractului de delegare directă, prin concesionare, a serviciului public de alimentare cu apă și de canalizare,

Aprobarea contractului mai sus menționat este consecința delegării directe a serviciului public ca urmare a unei reorganizări teritoriale a prestării serviciului de alimentare cu apă și de canalizare bazată pe principii de eficiență economică și performanță operațională, concesionar fiind S.C. Compania de Apă Someș S.A., operator unic atestat de ANRSC,

Ținând seama de prevederile:

- art. 3 alin. 3) din Legea nr. 213/1998 privind proprietatea publică și regimul juridic al acesteia și pct. II/3 din anexa la lege;
- art. 14 alin. 1) lit. b) din Legea serviciilor publice de gospodărie comunală nr. 326/2001, cu modificările și completările ulterioare;
- art. 37 din Ordonanța Guvernului nr. 32/2002 privind organizarea și funcționarea serviciilor publice de alimentare cu apă și de canalizare, aprobată cu modificări și completări prin Legea nr. 634/2002, cu modificările și completările ulterioare;
- art. 1 din Hotărârea Guvernului nr. 1353/2003 privind aprobarea Regulamentului - cadru și a Contractului - cadru de alimentare cu apă și de canalizare și art. 45 din Regulamentul -cadru;
- art. 10 și 104 alin. 1) lit. f) și g) din Legea nr. 215/2001.

Fiind îndeplinite prevederile art. 45 și art. 46 din Legea nr. 215/2001.

În temeiul drepturilor conferite de art. 109 din Legea administrației publice locale nr. 215/2001, cu modificările și completările ulterioare;

hotărăște:

Art. 1. Se aprobă Contractul de delegare directă a serviciului public de alimentare cu apă și de canalizare în favoarea concesionarului S.C. Compania de Apă Someș S.A. act care constituie anexa și face parte integrantă din prezenta hotărâre.

Art. 2. Cu ducerea la îndeplinire și punerea în aplicare a prezentei hotărâri se încredințează Președintele Consiliului Județean Cluj prin Direcția Generală Economică și S.C. Compania de Apă Someș S.A.

PREȘEDINTE,  
Marius Nicoară



Contrasemnează  
SECRETAR GENERAL,  
Măriuca Pop



ROMANIA  
JUDETUL CLUJ  
CONSILIUL JUDETEAN

HOTĂRÂREA NR. 213  
din 23 decembrie 2004

privind reorganizarea Regiei Autonome Județene Apă - Canal Cluj  
prin transformarea acesteia în societate pe acțiuni.

Consiliul Județean Cluj,

În vederea reorganizării Regiei Autonome Județene Apă - Canal Cluj prin transformarea acesteia în societate pe acțiuni,

Ținând cont de prevederile:

- art. 1, art. 3 și art. 4 din Ordonanța de Urgență a Guvernului nr. 30/1997 privind reorganizarea regiilor autonome, aprobată și modificată prin Legea nr. 207/1997, cu modificările ulterioare
- art. 3 din Hotărârea Guvernului nr. 360/1998 privind unele măsuri pentru reorganizarea regiilor autonome de interes local care beneficiază de împrumuturi externe de la organisme financiare internaționale;
- art. 277 alin.3 din Legea 31/1990 republicată privind societățile comerciale
- art. 10 și art. 104, alin. 1, lit. f și l din Legea nr. 215/2001 a administrației publice locale.

Fiind îndeplinite prevederile art.45 și art.46 din Legea nr. 215/2001;

În temeiul drepturilor conferite de art. 109 din Legea nr. 215/2001 a administrației publice locale, cu modificările și completările ulterioare

h o t a r a s t e:

Art. 1. (1) Se aproba reorganizarea R.A.J.A.C. Cluj și transformarea acesteia în societate comercială, având denumirea S.C. Compania de Apă Someș S.A. (S.C. CAS S.A.).

(2) Societatea comercială prevăzută la alin. 1 este persoană juridică română, cu capital integral al județului Cluj, cu sediul în Cluj - Napoca, B-dul 21 Decembrie 1989, nr. 79, Județul Cluj.

(3) Societatea Comercială Compania de Apă Someș SA se organizează și funcționează potrivit legii și Statutului care constituie anexa nr.1 care face parte integrantă din prezenta hotărâre.

Art. 2. Societatea comercială are ca principal obiect de activitate "captarea, tratarea și distribuția apei".

Art. 3. (1) Capitalul social inițial al Societății Comerciale Compania de Apă Someș SA se constituie din patrimoniul propriu al Regiei Autonome Apa-Canal Cluj și este de 1.741.100.000 lei, împărțit în 17411 acțiuni nominative, fiecare cu o valoare de 100.000 lei. Diferența de 30.814 lei până la suma privind patrimoniul regiei stabilită conform balantei contabile la data de 30.11.2004, respectiv 1.741.130.814 lei, se înscrie în rezerva la noua societate.

(2) Capitalul social inițial al Societății Comerciale Compania de Apă Someș SA constituie proprietate privată a județului Cluj în calitate de acționar unic, reprezentat de Consiliul Județean Cluj.

(3) Predrea-preluarea activului și pasivului pe baza bilanțului contabil încheiat de Regie la data de 31.12.2004 se face pe baza de protocol de predare-primire.



CONFORM CU  
ORIGINALUL

Art. 4. (1) Societatea comercială înființată potrivit art. 1 va prelua drepturile și obligațiile Regiei Autonome Județene Apă - Canal Cluj, inclusiv drepturile și obligațiile rezultate din avizele, autorizațiile și licența « CLASA I » pentru serviciul public de alimentare cu apă și canalizare emisă de A.N.R.S.C., continuând derularea contractelor, angajamentelor și litigiilor.

(2) Societatea comercială înființată potrivit art. 1 va prelua toate obligațiile financiare ale Regiei Autonome Județene Apă - Canal Cluj ce decurg din împrumutul BERD pentru finanțarea Proiectului de dezvoltare a utilităților municipale (MUDP II) și din împrumutul BEI pentru finanțarea Proiectului privind infrastructura municipală în domeniul alimentării cu apă (Ispa).

(3) Consiliul Județean Cluj va asigura Societății Comerciale Compania de Apă Someș SA fondurile necesare achitării obligațiilor financiare ce decurg din creditul contractat cu Banca Comercială Ion Țiriac SA pentru finanțarea utilajelor de procesare a deșeurilor, obligații asumate prin HCJ nr. 53/31.05.2002.

Art. 5. Bunurile imobile ce aparțin proprietății publice a județului Cluj, realizate în sistem zonal, de natura rețelelor de alimentare cu apă, rețelelor de canalizare, precum și stațiilor de tratare, de pompare, de epurare cu instalațiile, construcțiile și terenurile aferente acestora, aflate în administrarea Regiei Autonome Județene Apă - Canal Cluj, vor fi concesionate Societății Comerciale Compania de Apă Someș SA.

Art. 6. (1) Personalul din cadrul Regiei Autonome Județene Apă - Canal Cluj se preia de către societatea comercială înființată potrivit art. 1 și își va menține toate drepturile avute la data intrării în vigoare a prezentei hotărâri, conform reglementărilor în vigoare.

(2) Contractul colectiv de muncă încheiat anterior de către Regia Autonomă Județeană Apă - Canal Cluj rămâne în vigoare la Societatea Comercială Compania de Apă Someș SA până la încheierea noului contract colectiv de muncă, potrivit prevederilor legale.

Art. 7. (1) Societatea Comercială Compania de Apă Someș SA este condusă de Adunarea Generală a Acționarilor constituită din reprezentanții acționarului unic și este administrată de către Consiliul de Administrație.

(2) Reprezentanții Județului Cluj în Adunarea Generală a Acționarilor se numesc și se revocă prin hotărâre a Consiliului Județean Cluj.

(3) Consiliul de Administrație este format din 9 membri. Membrii se numesc și se revocă de Adunarea Generală a Acționarilor în baza mandatului emis de Consiliul Județean Cluj.


Art. 8. Prezenta hotărâre intră în vigoare de la data de 1.01.2005, orice prevederi contrarii prezentei urmând să își înceteze aplicabilitatea de la această dată.

Art. 9. De la data intrării în vigoare a prezentei hotărâri și până la data înregistrării societății, veniturile și cheltuielile înregistrate de regie se preiau în totalitate de societate.


Art. 10. Cu ducerea la îndeplinire a prezentei hotărâri se încredințează președintele CJC prin direcțiile de specialitate din aparatul propriu al Consiliului Județean Cluj și RAJAC Cluj.


PRESEDINTE,  
MARIUS NIÇOARA

CONFORM CU  
ORIGINALUL



CONTRASEMNEAZA,  
SECRETAR GENERAL,  
MARIUCA POP





NO.	DESCRIPCION DE LA OBRA	MEDIDA	VALOR	TOTAL
1	PLANO DE AMPARAMIENTO DEL BARRIO A. MORELLI	1		
2	PLANO DE AMPARAMIENTO DEL BARRIO A. MORELLI	1		
3	PLANO DE AMPARAMIENTO DEL BARRIO A. MORELLI	1		
4	PLANO DE AMPARAMIENTO DEL BARRIO A. MORELLI	1		
5	PLANO DE AMPARAMIENTO DEL BARRIO A. MORELLI	1		
6	PLANO DE AMPARAMIENTO DEL BARRIO A. MORELLI	1		
7	PLANO DE AMPARAMIENTO DEL BARRIO A. MORELLI	1		
8	PLANO DE AMPARAMIENTO DEL BARRIO A. MORELLI	1		
9	PLANO DE AMPARAMIENTO DEL BARRIO A. MORELLI	1		
10	PLANO DE AMPARAMIENTO DEL BARRIO A. MORELLI	1		
11	PLANO DE AMPARAMIENTO DEL BARRIO A. MORELLI	1		
12	PLANO DE AMPARAMIENTO DEL BARRIO A. MORELLI	1		
13	PLANO DE AMPARAMIENTO DEL BARRIO A. MORELLI	1		
14	PLANO DE AMPARAMIENTO DEL BARRIO A. MORELLI	1		
15	PLANO DE AMPARAMIENTO DEL BARRIO A. MORELLI	1		
16	PLANO DE AMPARAMIENTO DEL BARRIO A. MORELLI	1		
17	PLANO DE AMPARAMIENTO DEL BARRIO A. MORELLI	1		
18	PLANO DE AMPARAMIENTO DEL BARRIO A. MORELLI	1		
19	PLANO DE AMPARAMIENTO DEL BARRIO A. MORELLI	1		
20	PLANO DE AMPARAMIENTO DEL BARRIO A. MORELLI	1		
21	PLANO DE AMPARAMIENTO DEL BARRIO A. MORELLI	1		
22	PLANO DE AMPARAMIENTO DEL BARRIO A. MORELLI	1		
23	PLANO DE AMPARAMIENTO DEL BARRIO A. MORELLI	1		
24	PLANO DE AMPARAMIENTO DEL BARRIO A. MORELLI	1		
25	PLANO DE AMPARAMIENTO DEL BARRIO A. MORELLI	1		
26	PLANO DE AMPARAMIENTO DEL BARRIO A. MORELLI	1		
27	PLANO DE AMPARAMIENTO DEL BARRIO A. MORELLI	1		
28	PLANO DE AMPARAMIENTO DEL BARRIO A. MORELLI	1		
29	PLANO DE AMPARAMIENTO DEL BARRIO A. MORELLI	1		
30	PLANO DE AMPARAMIENTO DEL BARRIO A. MORELLI	1		
31	PLANO DE AMPARAMIENTO DEL BARRIO A. MORELLI	1		
32	PLANO DE AMPARAMIENTO DEL BARRIO A. MORELLI	1		
33	PLANO DE AMPARAMIENTO DEL BARRIO A. MORELLI	1		
34	PLANO DE AMPARAMIENTO DEL BARRIO A. MORELLI	1		
35	PLANO DE AMPARAMIENTO DEL BARRIO A. MORELLI	1		
36	PLANO DE AMPARAMIENTO DEL BARRIO A. MORELLI	1		
37	PLANO DE AMPARAMIENTO DEL BARRIO A. MORELLI	1		
38	PLANO DE AMPARAMIENTO DEL BARRIO A. MORELLI	1		
39	PLANO DE AMPARAMIENTO DEL BARRIO A. MORELLI	1		
40	PLANO DE AMPARAMIENTO DEL BARRIO A. MORELLI	1		
41	PLANO DE AMPARAMIENTO DEL BARRIO A. MORELLI	1		
42	PLANO DE AMPARAMIENTO DEL BARRIO A. MORELLI	1		
43	PLANO DE AMPARAMIENTO DEL BARRIO A. MORELLI	1		
44	PLANO DE AMPARAMIENTO DEL BARRIO A. MORELLI	1		
45	PLANO DE AMPARAMIENTO DEL BARRIO A. MORELLI	1		
46	PLANO DE AMPARAMIENTO DEL BARRIO A. MORELLI	1		
47	PLANO DE AMPARAMIENTO DEL BARRIO A. MORELLI	1		
48	PLANO DE AMPARAMIENTO DEL BARRIO A. MORELLI	1		
49	PLANO DE AMPARAMIENTO DEL BARRIO A. MORELLI	1		
50	PLANO DE AMPARAMIENTO DEL BARRIO A. MORELLI	1		
51	PLANO DE AMPARAMIENTO DEL BARRIO A. MORELLI	1		
52	PLANO DE AMPARAMIENTO DEL BARRIO A. MORELLI	1		
53	PLANO DE AMPARAMIENTO DEL BARRIO A. MORELLI	1		
54	PLANO DE AMPARAMIENTO DEL BARRIO A. MORELLI	1		
55	PLANO DE AMPARAMIENTO DEL BARRIO A. MORELLI	1		
56	PLANO DE AMPARAMIENTO DEL BARRIO A. MORELLI	1		
57	PLANO DE AMPARAMIENTO DEL BARRIO A. MORELLI	1		
58	PLANO DE AMPARAMIENTO DEL BARRIO A. MORELLI	1		
59	PLANO DE AMPARAMIENTO DEL BARRIO A. MORELLI	1		
60	PLANO DE AMPARAMIENTO DEL BARRIO A. MORELLI	1		
61	PLANO DE AMPARAMIENTO DEL BARRIO A. MORELLI	1		
62	PLANO DE AMPARAMIENTO DEL BARRIO A. MORELLI	1		
63	PLANO DE AMPARAMIENTO DEL BARRIO A. MORELLI	1		
64	PLANO DE AMPARAMIENTO DEL BARRIO A. MORELLI	1		
65	PLANO DE AMPARAMIENTO DEL BARRIO A. MORELLI	1		
66	PLANO DE AMPARAMIENTO DEL BARRIO A. MORELLI	1		
67	PLANO DE AMPARAMIENTO DEL BARRIO A. MORELLI	1		
68	PLANO DE AMPARAMIENTO DEL BARRIO A. MORELLI	1		
69	PLANO DE AMPARAMIENTO DEL BARRIO A. MORELLI	1		
70	PLANO DE AMPARAMIENTO DEL BARRIO A. MORELLI	1		
71	PLANO DE AMPARAMIENTO DEL BARRIO A. MORELLI	1		
72	PLANO DE AMPARAMIENTO DEL BARRIO A. MORELLI	1		
73	PLANO DE AMPARAMIENTO DEL BARRIO A. MORELLI	1		
74	PLANO DE AMPARAMIENTO DEL BARRIO A. MORELLI	1		
75	PLANO DE AMPARAMIENTO DEL BARRIO A. MORELLI	1		
76	PLANO DE AMPARAMIENTO DEL BARRIO A. MORELLI	1		
77	PLANO DE AMPARAMIENTO DEL BARRIO A. MORELLI	1		
78	PLANO DE AMPARAMIENTO DEL BARRIO A. MORELLI	1		
79	PLANO DE AMPARAMIENTO DEL BARRIO A. MORELLI	1		
80	PLANO DE AMPARAMIENTO DEL BARRIO A. MORELLI	1		
81	PLANO DE AMPARAMIENTO DEL BARRIO A. MORELLI	1		
82	PLANO DE AMPARAMIENTO DEL BARRIO A. MORELLI	1		
83	PLANO DE AMPARAMIENTO DEL BARRIO A. MORELLI	1		
84	PLANO DE AMPARAMIENTO DEL BARRIO A. MORELLI	1		
85	PLANO DE AMPARAMIENTO DEL BARRIO A. MORELLI	1		
86	PLANO DE AMPARAMIENTO DEL BARRIO A. MORELLI	1		
87	PLANO DE AMPARAMIENTO DEL BARRIO A. MORELLI	1		
88	PLANO DE AMPARAMIENTO DEL BARRIO A. MORELLI	1		
89	PLANO DE AMPARAMIENTO DEL BARRIO A. MORELLI	1		
90	PLANO DE AMPARAMIENTO DEL BARRIO A. MORELLI	1		
91	PLANO DE AMPARAMIENTO DEL BARRIO A. MORELLI	1		
92	PLANO DE AMPARAMIENTO DEL BARRIO A. MORELLI	1		
93	PLANO DE AMPARAMIENTO DEL BARRIO A. MORELLI	1		
94	PLANO DE AMPARAMIENTO DEL BARRIO A. MORELLI	1		
95	PLANO DE AMPARAMIENTO DEL BARRIO A. MORELLI	1		
96	PLANO DE AMPARAMIENTO DEL BARRIO A. MORELLI	1		
97	PLANO DE AMPARAMIENTO DEL BARRIO A. MORELLI	1		
98	PLANO DE AMPARAMIENTO DEL BARRIO A. MORELLI	1		
99	PLANO DE AMPARAMIENTO DEL BARRIO A. MORELLI	1		
100	PLANO DE AMPARAMIENTO DEL BARRIO A. MORELLI	1		

DECLARACION JURADA DEL INGENIERO  
 Yo, el Sr. CARLOS MORELLI, Ingeiero en Geometria y Topografia, declaro que he cumplido con las obligaciones establecidas en el Reglamento de Ejercicio de la Profesión y he cumplido con las condiciones de habilitacion para ejercer la profesion.

Firma: \_\_\_\_\_  
 Fecha: \_\_\_\_\_

INGENIERO EN GEOMETRIA Y TOPOGRAFIA  
 CARLOS MORELLI