

Remontées d'information sur la viabilité hivernale 2013 du réseau DIR Sud-Ouest.

Cigt de Saint paul de Jarrat.






État des routes : édition du **15.01.2013 à 14H20**

Ces données figurent à titre indicatif. Aucune responsabilité ne pourra être recherchée auprès de la Direction Interdépartementale des Routes Sud-Ouest pour toute conséquence pouvant provenir d'une indication erronée ou d'une avarie informatique.

LEGENDE DES CONDITIONS DE CONDUITE HIVERNALE :

C1 Normale : pas de pièges hivernaux ou particuliers / **C2** Délicate : risques localisés mais réels, peu de risque de blocage / **C3** Difficile : dangers évidents, risques de blocages importants / **C4** Impossible : seuls les engins spéciaux circulent.

[Pour plus d'informations visiter le site internet de la DIR Sud-Ouest](#)

Routes	Tronçons	Conditions de circulation	Route fermée	Interdit PL	Conditions météo	Observations	Dernière mise à jour
RN20	Pamiers - Foix	C1			RAS		15.01.2013 10H01
	Foix -Tarascon	C1			RAS	Interdits PL >19T À partir de: FOIX Zone de stockage: Montgailhard Sauf desserte locale jusqu'à: Tarascon sur Ariège	15.01.2013 12H22
	Tarascon - Albies	C1			RAS	Interdits PL >19T Sauf desserte locale jusqu'à: Tarascon sur Ariège	15.01.2013 12H50
RN20	Albies - Ax-les-Thermes	C3			Neige	Équipements spéciaux obligatoires À partir de: Albies Interdit PL >19T Sauf desserte locale jusqu'à: Tarascon sur Ariège	15.01.2013 12H23
RN20	Ax-les-Thermes entrée nord tunnel du puymorens	C4			Neige	Route fermée à tous véhicules à partir de :L'Hospitalet près l'Andorre	15.01.2013 11H37
RN320	entrée nord tunnel du puymorens la croisade	C4			Neige	Route fermée à tous véhicules	15.01.2013 11H38

Routes	Tronçons	Conditions de circulation	Route fermée	Interdit PL	Conditions météo	Observations	Dernière mise à jour
RN22	la croisade - le pas de la case	C4			Neige	Route fermée à tous véhicules	15.01.2013 11H38
RN320	la croisade - Col du puymorens	C4			Neige	Route fermée à tous véhicules	15.01.2013 11H38
	Col du puymorens - la vignole	C4			Neige	Route fermée à tous véhicules à partir de :La Vignolle	15.01.2013 11H39
	la vignole - Porté Puymorens	C3			Neige	Traitement en cours Équipements spéciaux obligatoires Interdits PL >19T	15.01.2013 10H01
	Porté Puymorens entrée sud tunnel puymorens	C3			Neige	Traitement en cours Équipements spéciaux obligatoires Interdits PL >19T Sauf desserte locale jusqu'à: Porté Puymorens	15.01.2013 10H01
RN20	entrée sud tunnel puymorens Latour de carol	C3			Neige	Traitement en cours Équipements spéciaux obligatoires Interdits PL >19T Sauf desserte locale jusqu'à: Porté Puymorens	15.01.2013 10H01
	Latour de carol - Bourg-madame	C3			Neige	Équipements spéciaux obligatoires Interdit PL >19T À partir de :Ur Zone de stockage :Boug Madame Sauf desserte locale jusqu'à :Porté Puymorens	15.01.2013 10H01
RN116	Bourg-madame - Saillagouse	C3			Neige	Équipements spéciaux obligatoires Interdit PL >19T Zone de stockage :Bourg Madame	15.01.2013 14H20
RN116	Saillagouse - Coll rigat	C3			Neige	Équipements spéciaux obligatoires Interdit PL >19T	15.01.2013 14H20
RN116	Coll rigat - Mont-louis	C3			Neige	Équipements spéciaux obligatoires Interdit PL >19T	15.01.2013 14H20
RN116	Mont-louis - Fontpedrouse	C3			Neige	Équipements spéciaux obligatoires Interdit PL >19T	15.01.2013 14H20
RN116	Fontpedrouse - Thues entre valls	C2			Neige	Interdit PL >19T	15.01.2013 14H20
RN116	Thues entre valls - Olette	C2			Neige	Interdit PL >19T À partir de :Olette Zone de stockage :Prades	15.01.2013 14H20

Routes	Tronçons	Conditions de circulation	Route fermée	Interdit PL	Conditions météo	Observations	Dernière mise à jour
RN116	Olette - Villefranche de conflent	C1			RAS		15.01.2013 10H02
RN116	Villefranche de conflent - Prades	C1			RAS		15.01.2013 10H02
RN116	Prades - Bouleternere	C1			RAS		15.01.2013 10H02
RN116	Bouleternere - Perpignan	C1			RAS		15.01.2013 10H02