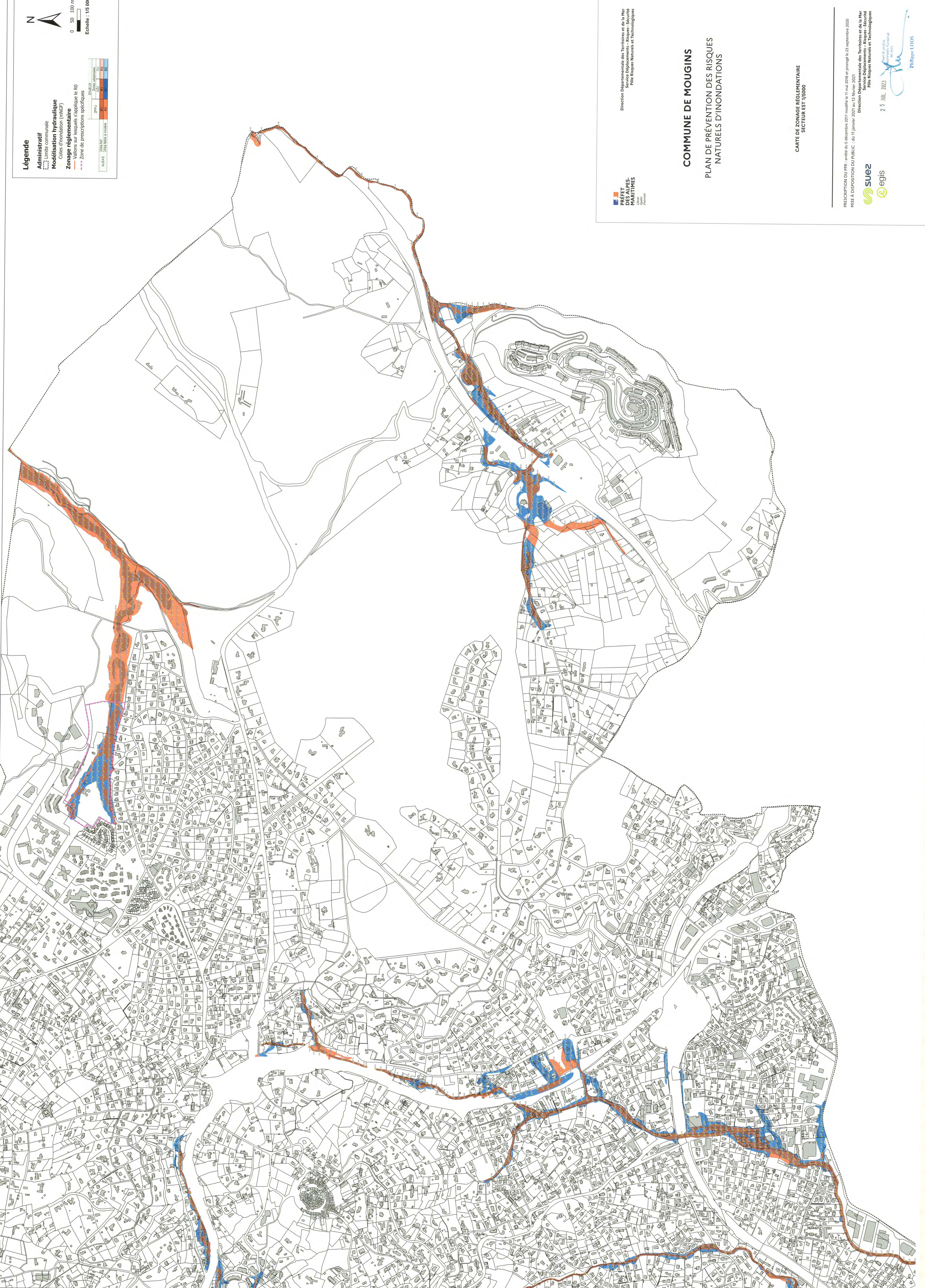

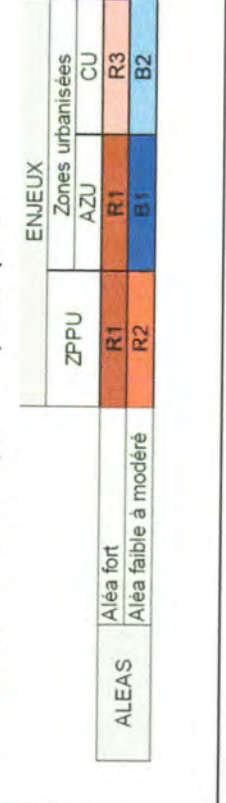


Légende

- Administratif
- Limite communale
- Modélisation hydraulique
- Cotes d'inondation (m/NGF)
- Zonage réglementaire
- Valeurs sur lesquels s'applique le R0
- Zone de prescriptions spécifiques



**PREFET
MARTIMES**

Direction Départementale des Territoires et de la Mer
Pôle Risques Naturels et Technologiques

COMMUNE DE MOUGINS

PLAN DE PREVENTION DES RISQUES NATURELS D'INONDATIONS

CARTE DE ZONAGE RÉGLEMENTAIRE
SECTEUR EST 1/5000

PRESCRIPTION DU PPR : arrêtée du 6 décembre 2017 modifiée le 11 mai 2018 et prorogée le 23 septembre 2020
MISE A DISPOSITION DU PUBLIC : du 11 janvier 2021

Direction Départementale des Territoires et de la Mer
Sécurité, Aménagement - Risques - Sécurité
Pôle Risques Naturels et Technologiques



25 JUIN 2023
Philippe LOOS