

# INPLANTING (nieuwe toestand)

Schaal 1/500  
 0 5m 10m 15m 20m  
 gebruikte eenheid: cm

Provincie Antwerpen











Gemeente Hulshout

deelgemeente Westmeerbeek  
 Hoogzand 38

Kadaster : 2e afdeling  
 sectie B nr 242d en 243f  
 oppervlakte : 1654m<sup>2</sup>

Opgemaakt door  
**Limbos Bert bvba**  
 Landmeter-expert  
 LAN040085  
 Langstraat 84  
 tel 014/502673  
 Herenthout, 2 april 2016

## LEGENDE

-  bestaande bebouwing
-  nieuwe bebouwing
-  te slopen bebouwing
-  bestaande verharding
-  nieuwe verharding: waterdoorlatend
-  nieuwe verharding: afwaterend op eigen perceel
-  -0,15 terreinniveau's (t.o.v. 0-pas gebouw)
-  kijkrichting foto's
-  openbare verlichting
-  elektriciteitspaal
-  verkeersbord
-  rioleringsdeksel
-  bestaande boom
-  te kappen boom

