



**COMUNE DI BERGAMO**  
AREA POLITICHE DEL TERRITORIO  
DIREZIONE PIANIFICAZIONE URBANISTICA E E.R.P.  
SERVIZIO PIANIFICAZIONE URBANISTICA E POLITICHE DELLA CASA  
U.O. UFFICIO DI PIANO

# **VARPGT10**

***Variante urbanistica al Piano delle Regole  
e al Piano dei Servizi del PGT***



**ALLEGATI 4b**

**reticolo idrico (RI)**





## ALLEGATO 4b - IDENTIFICAZIONE DEL RETICOLO IDRICO

La presente sezione è dedicata all'aggiornamento degli elaborati del Piano di Governo del Territorio a seguito della validazione del Documento di Polizia Idraulica da parte di Regione Lombardia, ricevuta in data 10/01/2017 (P.G. E0007283).

Ai fini di integrare questo documento e gli atti di PGT, si propone di inserirlo all'interno del Piano delle Regole come nuovo allegato ("*Allegato 3 DPI - Documento di Polizia Idraulica*") composto dai seguenti elaborati:

- DPI0a - Criteri di individuazione (ai sensi della DGR X/4229 del 23/10/2015);
- DPI0b - Norme tecniche di attuazione;
- DPI1 - Individuazione del reticolo idrico (scala 1:5.000);
- DPI2 - Individuazione del reticolo idrico e tracce demaniali (scala 1:2.000).

La metodologia finalizzata a recepire i contenuti descrittivi e normativi del Documento di Polizia Idraulica all'interno del PGT è stata strutturata nelle seguenti fasi:

1. Individuazione all'interno dei documenti relazionali e cartografici del PGT di tutti i punti e delle accezioni riguardanti il Reticolo idrico, sia a livello descrittivo che a livello prescrittivo;
2. Analisi e revisione dei testi, delle parti relazionali e normative del Piano di Governo del Territorio e dei suoi allegati;
3. Verifica di coerenza degli atti di Piano rispetto a quanto contenuto nel Documento di Polizia Idraulica e nella relativa cartografia;
4. Inserimento del materiale prodotto (tavole grafiche e integrazioni testuali) nella struttura del vigente Piano di Governo del Territorio e suoi allegati;
5. Inserimento del materiale prodotto e dei nuovi documenti (tavole grafiche e integrazioni testuali) tramite collocazione all'interno del corpus documentale che costituisce il Piano di Governo del Territorio e i suoi allegati;
6. Valutazione di tutti gli ambiti interessati dalle previsioni della presente variante in cui ricadano i tratti del reticolo idrico, come individuati negli elaborati cartografici DPI1 e DPI2 dell'Allegato 3 al Piano delle Regole "*Documento di Polizia Idraulica*".

A seguito di questa ricognizione è stato verificato che l'inserimento di tale allegato all'interno del Piano delle Regole comporta principalmente la modifica dell'elaborato "*PR0b - Norme*" e dell'elaborato cartografico "*PR7 - Assetto urbanistico generale*".

In particolare si propone di modificare gli artt. 42.3.1 e 42.3.2 dell'elaborato "*PR0b - Norme*", che dettano la disciplina urbanistica per le aree individuate con le destinazioni "*RIP - Reticolo idrico Principale*" e "*RIM - Reticolo idrico secondario*". Con questa proposta di modifica, le disposizioni normative relative ai corpi idrici sono rimandate integralmente ai contenuti del Documento di Polizia Idraulica.

Per quanto riguarda l'elaborato cartografico "*PR7 - Assetto urbanistico generale*", si propongono le seguenti modifiche:

- eliminazione della distinzione tra reticolo idrico principale e reticolo idrico secondario e classificazione di queste aree con la destinazione "*RI - Reticolo idrico*", rimandando agli elaborati del Documento di Polizia Idraulica la classificazione di dettaglio tra le diverse tipologie dei corsi d'acqua;
- correzione delle incoerenze cartografiche relative all'individuazione dei corsi idrici a cielo aperto.

In particolare, le incoerenze cartografiche riscontrate tra i due elaborati cartografici sono riconducibili alle seguenti tipologie:

- mancata individuazione, nell'elaborato "*PR7 - Assetto urbanistico generale*", di tratti di reticolo idrico a cielo aperto individuati invece negli elaborati del DPI;
- individuazione di tratti di reticolo idrico a cielo aperto, nell'elaborato "*PR7 - Assetto urbanistico generale*", non riscontrati negli elaborati del DPI;
- tratti idrici con andamento diverso rispetto a quelli individuati negli elaborati del DPI.

Le incoerenze riscontrate (in totale 63) sono conseguenti per lo più a interventi edilizi effettuati durante il periodo di vigenza del Piano delle Regole, che hanno comportato la copertura dei corsi d'acqua o la modifica del tracciato per l'esecuzione di opere di iniziativa pubblica o privata.

Nel caso di eliminazione di destinazioni urbanistiche afferenti ai corsi idrici, sono state assegnate le destinazioni urbanistiche delle aree limitrofe, che non hanno comportato l'attribuzione di potenzialità edificatorie aggiuntive. Le destinazioni urbanistiche assegnate sono principalmente inerenti al sistema ambientale ("SP - Argini e Sponde", "V7 - Verde di mitigazione delle infrastrutture") o al sistema infrastrutturale ("Ve - Viabilità esistente, Vv - Verde di pertinenza della viabilità").

Nelle pagine seguenti vengono illustrate le proposte di modifica all'elaborato "PR7 - Assetto urbanistico generale" con superficie maggiore di 100 mq, mentre non sono riportate quelle con superficie inferiore, per le quali risulta di difficile interpretazione la restituzione cartografica alla scala 1:2.000 definita per l'elaborato "PR7 - Assetto urbanistico generale".

Si riporta di seguito l'elenco degli elaborati del PGT che vengono modificati con l'introduzione del Documento di Polizia Idraulica negli atti di Piano:

PR - Piano delle Regole:

- PR0b - Norme;
- PR6 - Assetto urbanistico generale alla scala - 1:5000;
- PR7 - Assetto urbanistico generale alla scala - 1:2000.

SG - Studio Geologico, idrogeologico e sismico:

- SG12 - Carta dei vincoli.

PUGSS - Piano Urbano Generale Servizi del Sottosuolo:

- PSA1 - Idrografia superficiale.

Infine, per coerenza interna degli atti del vigente PGT, l'indicazione cartografica del reticolo idrico verrà sostituita in tutti gli atti cartografici di natura conoscitiva, regolamentativa e previsionale dello strumento urbanistico comunale.

N.	LOCALIZZAZIONE	CLASSIFICAZIONE DOCUMENTO DI POLIZIA IDRAULICA	PIANO DELLE REGOLE VIGENTE	PIANO DELLE REGOLE MODIFICATO
1	Via Martin Luther King	<i>RIC - Reticolo idrico consortile Roggia Colatore Dalcio</i>	<i>RIM - Reticolo idrico minore</i>	<i>RI - Reticolo idrico Ve - Viabilità esistente V7 - Verde di mitigazione delle infrastrutture</i>
2	Via Longuelo, via del Celtro	<i>RIC - Reticolo idrico consortile a cielo aperto Roggia Cuma</i>	<i>RIM - Reticolo idrico minore SP - Argini e Sponde</i>	<i>RI - Reticolo idrico SP - Argini e Sponde</i>
3	Via Astino, Via Ripa Pasqualina	<i>RIC - Reticolo idrico consortile a cielo aperto Roggia Cuma</i>	<i>PA - Prati arborati Se1 - Seminativi di collina</i>	<i>RI - Reticolo idrico</i>
4	Via Serassi	<i>RIC - Reticolo idrico consortile a cielo aperto Roggia Guidana</i>	<i>IU3 - Tessuto a impianto unitario a media densità</i>	<i>RI - Reticolo idrico</i>
5	Via Guglielmo Longo	<i>RIC - Reticolo idrico consortile coperto Roggia Serio</i>	<i>RIM - Reticolo idrico minore</i>	<i>SP - Argini e sponde</i>
6	Strada SS591 Bis, via dei Prati	<i>RIC - Reticolo idrico consortile Torrente Morla</i>	<i>RIM - Reticolo idrico minore SP - Argini e Sponde V7 - Verde di mitigazione delle infrastrutture</i>	<i>RI - Reticolo idrico SP - Argini e Sponde V7 - Verde di mitigazione delle infrastrutture Ve - Viabilità esistente</i>
7	Confine Nord	<i>RIP - Reticolo idrico principale a cielo aperto Torrente Quisa</i>	<i>RIP - Reticolo idrico principale B- Bosco</i>	<i>RI - Reticolo idrico B- Bosco</i>
8	Via Autostrada	/	<i>RIM - Reticolo idrico minore</i>	<i>Vv - Verde di pertinenza della viabilità</i>
9	Via Minali, Strada Comunale Bassa	/	<i>RIM - Reticolo idrico minore SP - Argini e sponde</i>	<i>V7 - Verde di mitigazione delle infrastrutture Ve - Viabilità esistente Po - Percorsi poderali</i>
10	Via Grumello, via Goltara	<i>Area idrica non demaniale</i>	<i>RIM - Reticolo idrico minore</i>	<i>SP - Argini e sponde Ve - Viabilità esistente Vv - Verde di pertinenza della viabilità</i>
11	Via Moroni	<i>RIC - Reticolo idrico consortile a cielo aperto Roggia Colleonesca</i>	<i>Ve - Viabilità esistente</i>	<i>Ri - Reticolo idrico</i>
12	Via Moroni, via Guerrazzi	<i>RIC - Reticolo idrico consortile coperto Roggia Colleonesca</i>	<i>RIM - Reticolo idrico minore</i>	<i>Ve - Viabilità esistente</i>
13	Via Gleno	/	<i>RIM - Reticolo idrico minore</i>	<i>Vv - Verde di pertinenza della viabilità</i>
14	Via Borgo Palazzo, 130	<i>RIC - Reticolo idrico consortile coperto Roggia Morlana</i>	<i>RIM - Reticolo idrico minore</i>	<i>SP - Argini e sponde</i>
15	Bretella Colognola – Asse interurbano	/	<i>RIM - Reticolo idrico minore</i>	<i>V7 - Verde di mitigazione delle infrastrutture</i>
16	Via Borgo Palazzo	<i>RIC - Reticolo idrico consortile coperto Roggia Morlino di Grassobbio</i>	<i>V2 - Giardini IU5 - Interventi in corso di attuazione</i>	<i>RI - Reticolo idrico</i>
17	Via del Bosco	<i>RIC - Reticolo idrico consortile a cielo aperto Scaricatore valle d'Astino</i>	<i>SP - Argini e Sponde</i>	<i>RI - Reticolo idrico</i>
18	Strada al Mulino	/	<i>RIM - Reticolo idrico minore</i>	<i>SP - Argini e sponde</i>
19	Via del Celtro	<i>RIC - Reticolo idrico consortile a cielo aperto Roggia Cuma</i>	<i>RIM - Reticolo idrico minore</i>	<i>SP - Argini e Sponde RI - Reticolo idrico</i>
20	Raccordo autostradale, via Vittorio Veneto	<i>RIC - Reticolo idrico consortile coperto Roggia Guidana</i>	<i>RIM - Reticolo idrico minore</i>	<i>V7 - Verde di mitigazione delle infrastrutture</i>
21	Via Broseta	<i>RIC - Reticolo idrico consortile a cielo aperto Roggia Cuma</i>	<i>RIM - Reticolo idrico minore SP - Argini e sponde</i>	<i>RI - Reticolo idrico SP - Argini e sponde</i>
22	Circonvallazione Mugazzone	<i>RIC - Reticolo idrico consortile a cielo aperto Roggia Nuova di Comun Nuovo e Spirano</i>	<i>SP - Argini e sponde</i>	<i>RI - Reticolo idrico</i>



PROPOSTA DI RETTIFICA N. 1

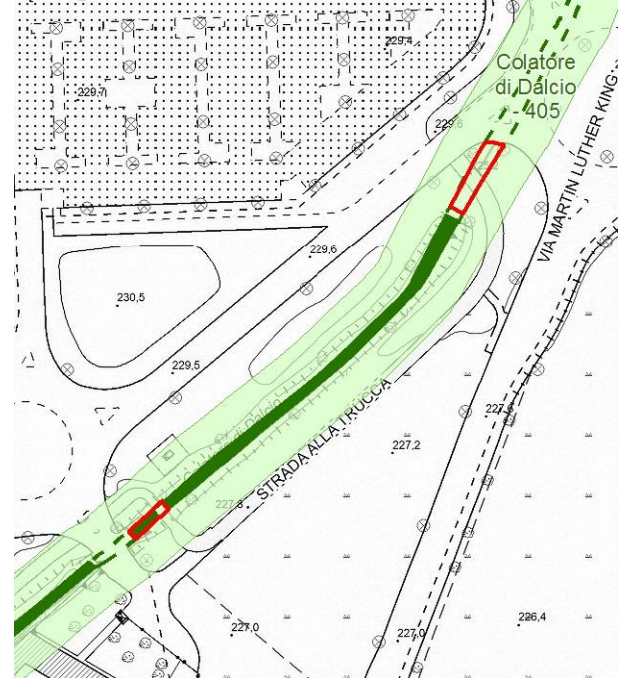
LOCALIZZAZIONE SU ORTOFOTO

DPI2 - INDIVIDUAZIONE RETICOLO IDRICO

Via Martin Luther King, Roggia Colatore Dalcio

Destinazione urbanistica

RIC - Reticolo idrico consortile



PIANO DELLE REGOLE - "PR7 - ASSETTO URBANISTICO GENERALE" - FOGLIO 27

VIGENTE

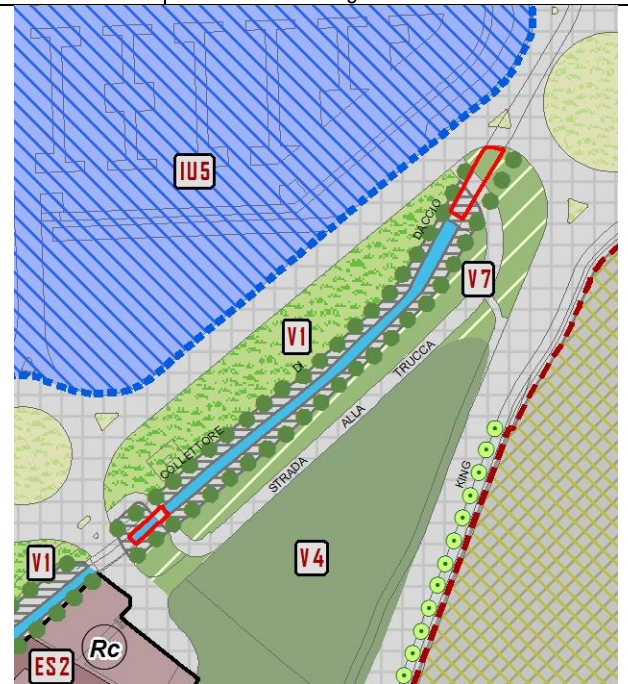
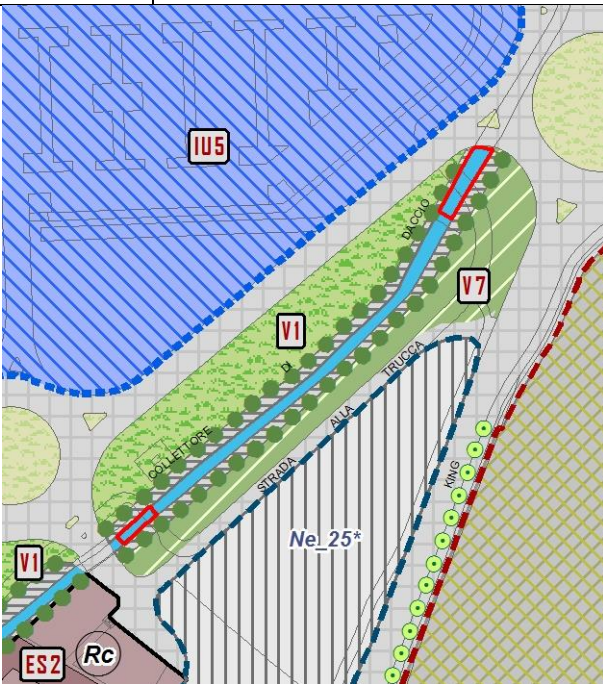
PROPOSTA DI RETTIFICA

Destinazione urbanistica


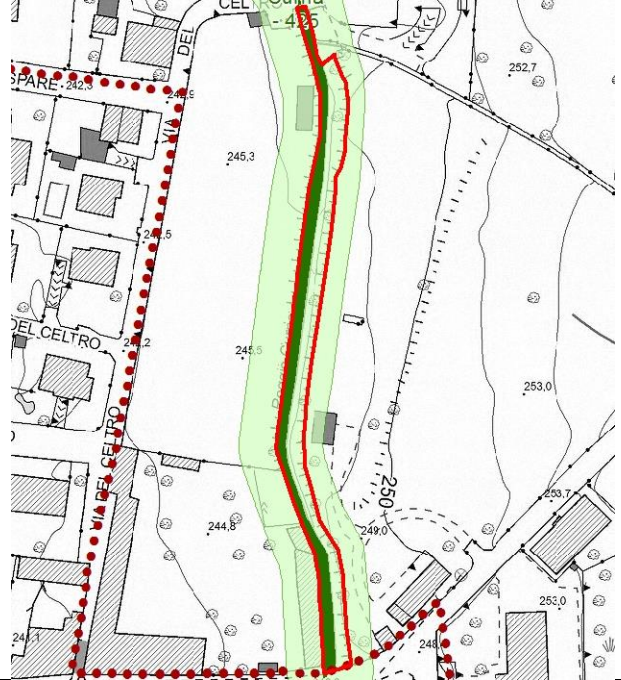

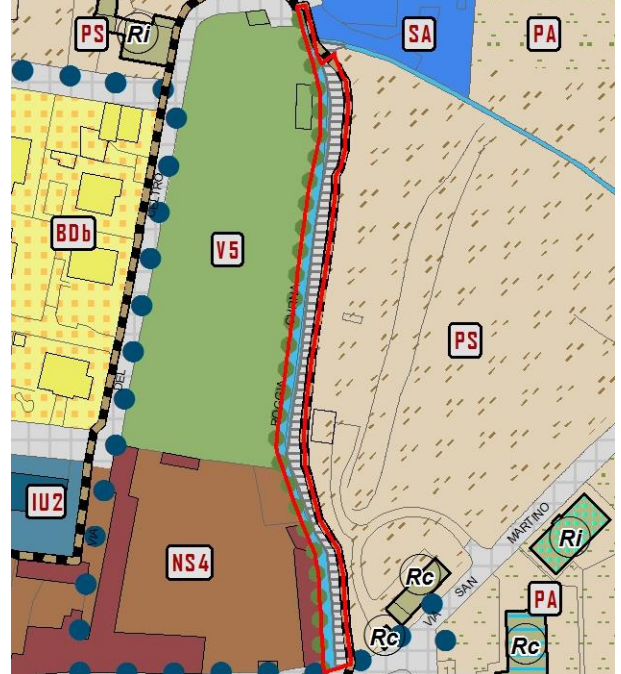
RIM - Reticolo idrico minore

Destinazione urbanistica


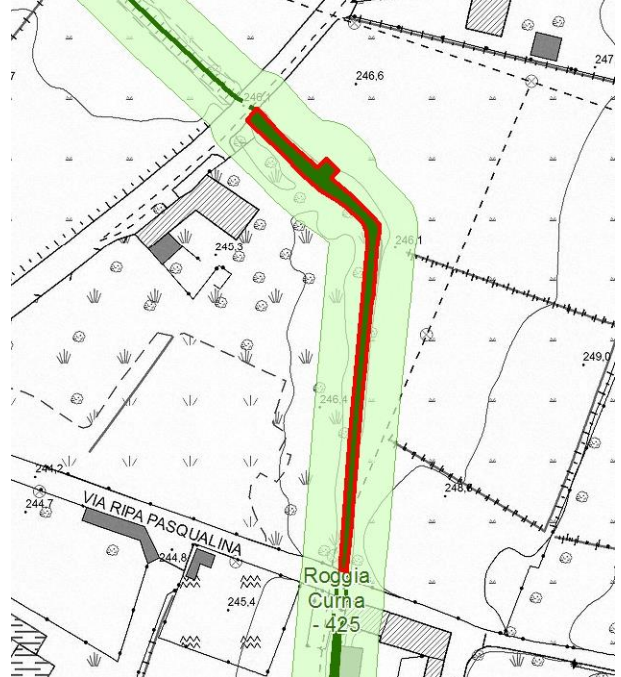
RI - Reticolo idrico  
Ve - Viabilità esistente  
V7 - Verde di mitigazione delle infrastrutture



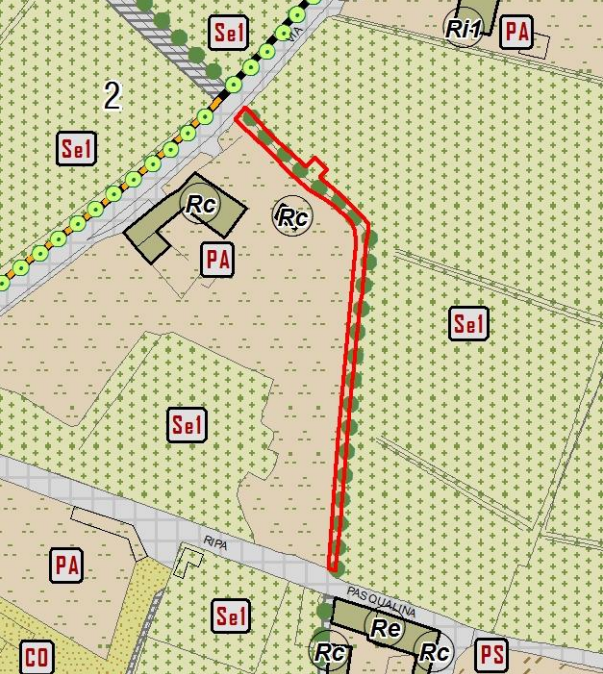
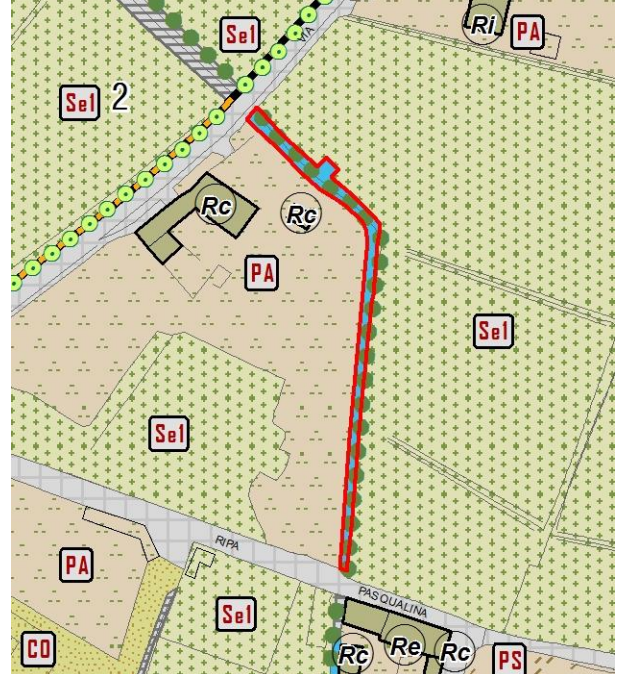
**PROPOSTA DI RETTIFICA N. 2**


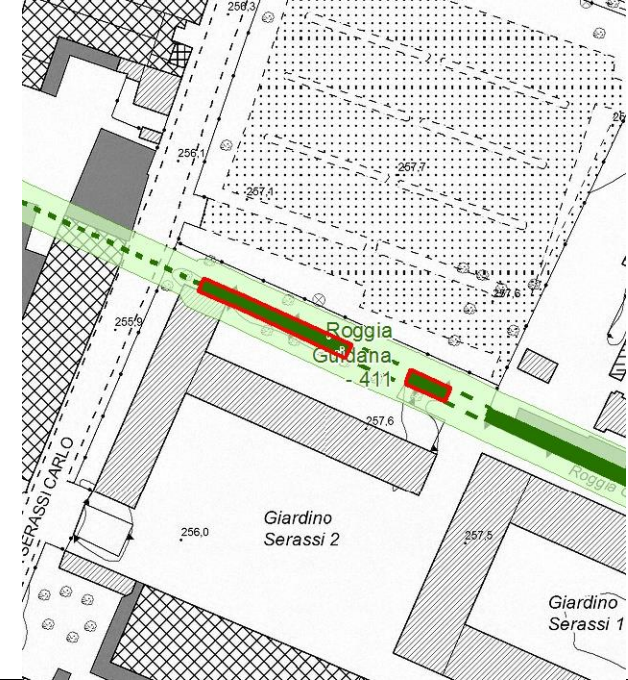
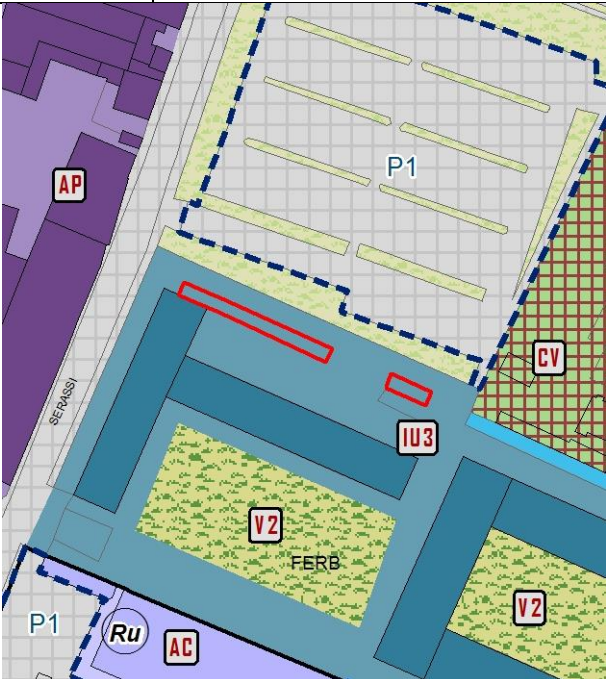
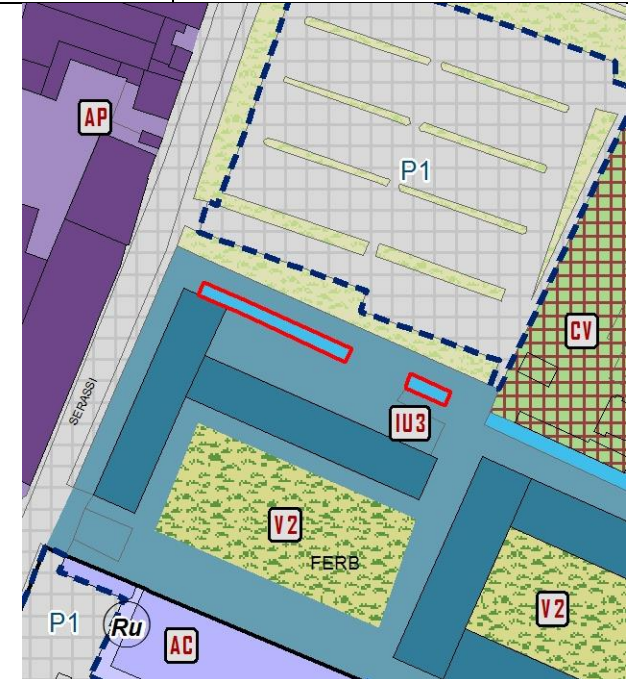
LOCALIZZAZIONE SU ORTOFOTO		DPI2 - INDIVIDUAZIONE RETICOLO IDRICO	
Via Longuelo, via del Celtro, Roggia Curna		Destinazione urbanistica	RIC - Reticolo idrico consortile a cielo aperto
		<b>PIANO DELLE REGOLE - "PR7 - ASSETTO URBANISTICO GENERALE" - FOGLIO 21</b>	
<b>VIGENTE</b>		<b>PROPOSTA DI RETTIFICA</b>	
Destinazione urbanistica	RIM - Reticolo idrico minore SP - Argini e Sponde	Destinazione urbanistica	RI - Reticolo idrico SP - Argini e Sponde
			


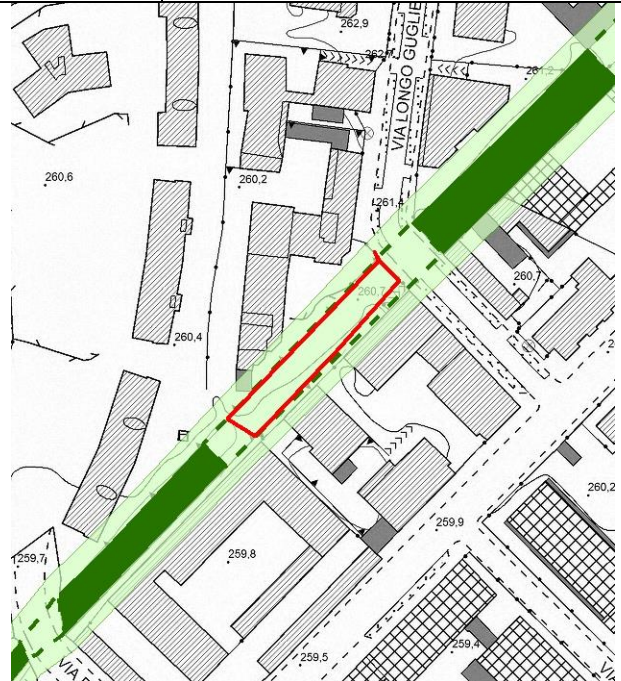
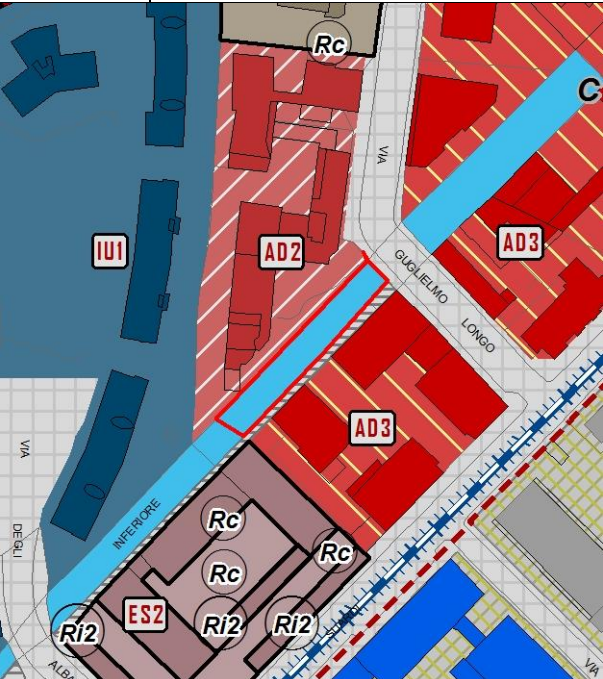
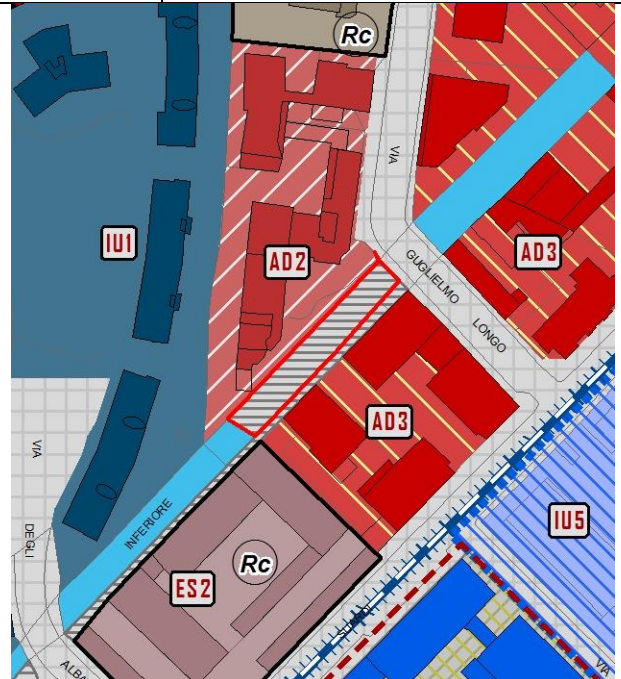
**PROPOSTA DI RETTIFICA N. 3**

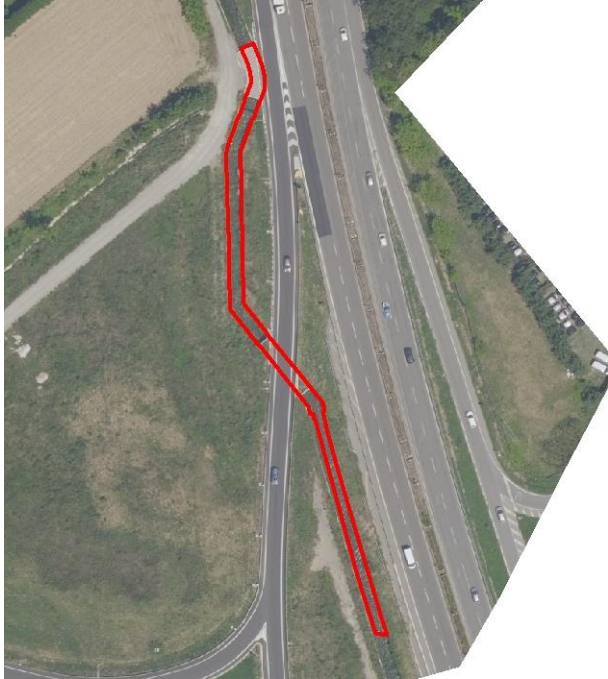
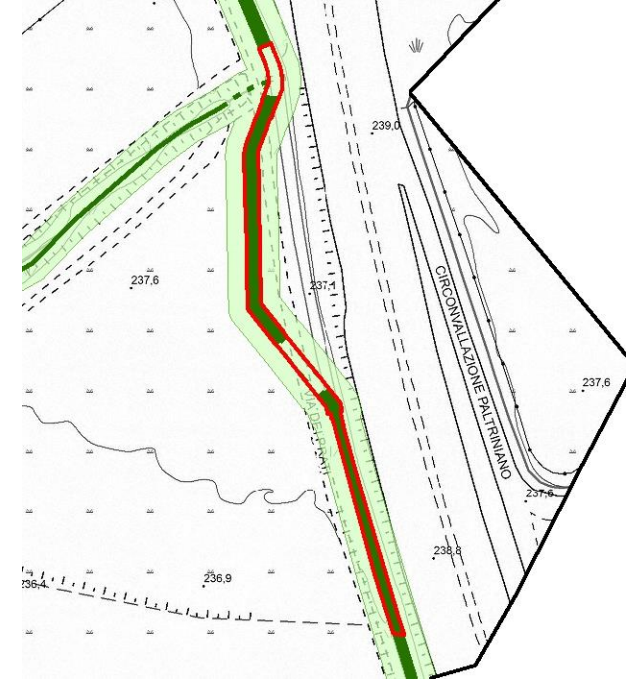
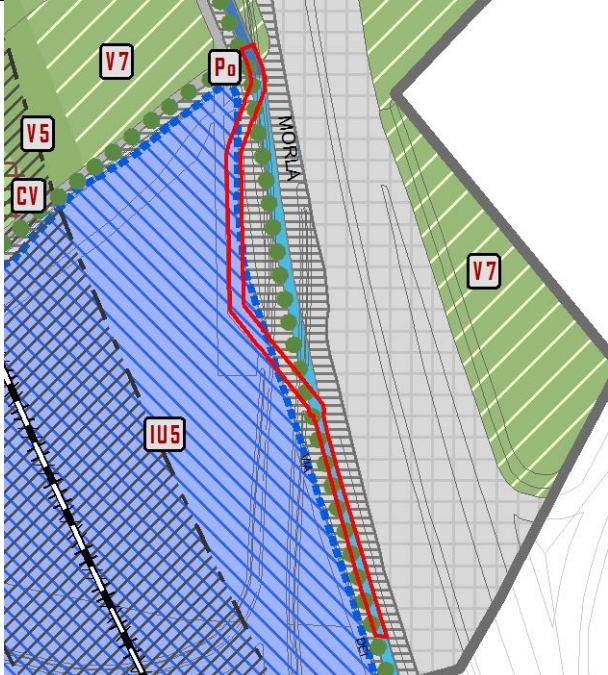
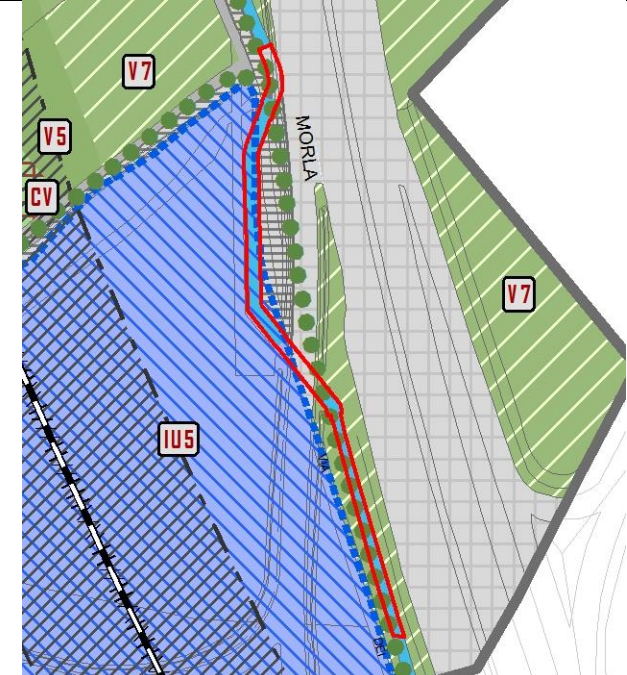
LOCALIZZAZIONE SU ORTOFOTO		DPI2 - INDIVIDUAZIONE RETICOLO IDRICO	
Via Astino, Via Ripa Pasqualina, Roggia Curna		Destinazione urbanistica	RIC - Reticolo idrico consortile a cielo aperto
			


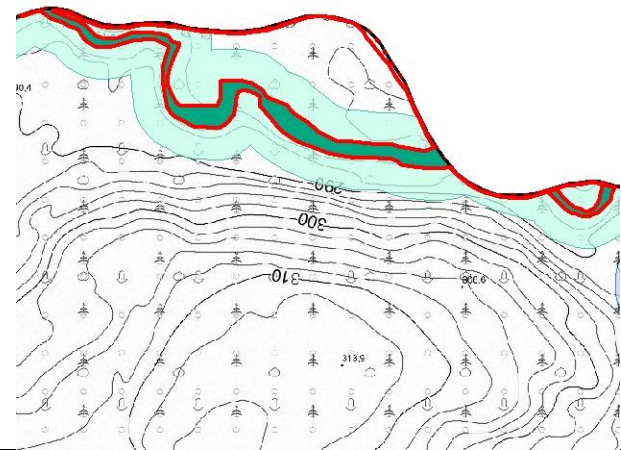
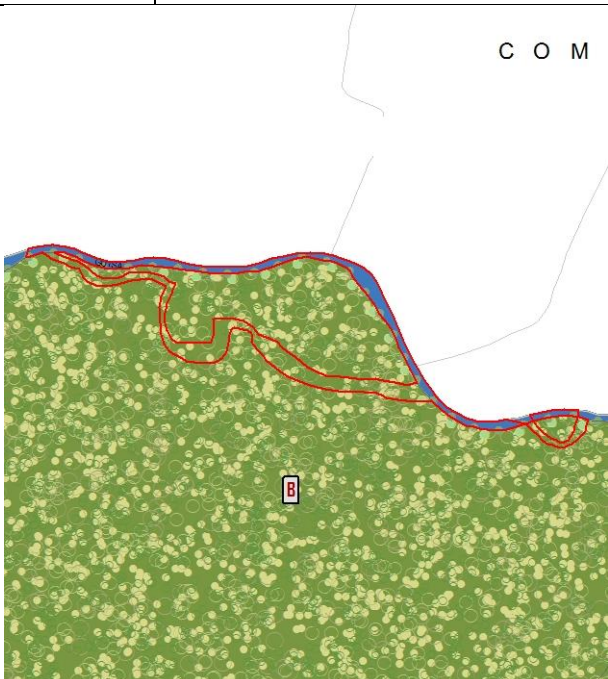
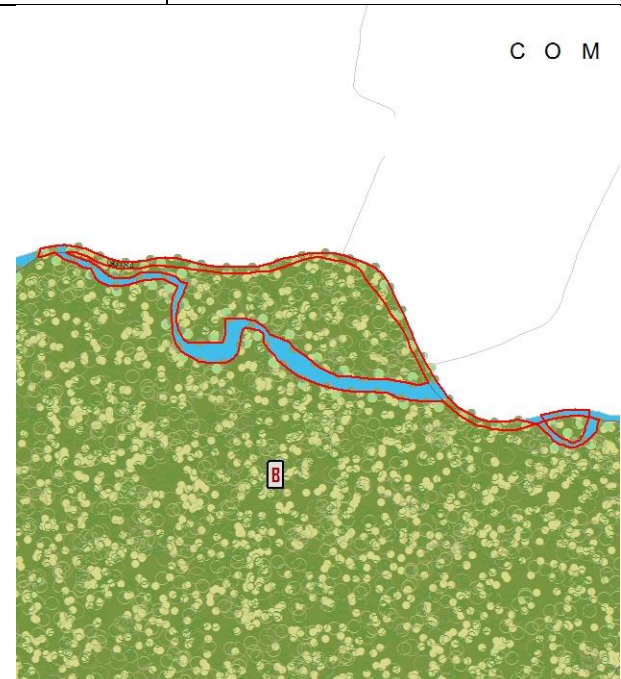
**PIANO DELLE REGOLE - "PR7 - ASSETTO URBANISTICO GENERALE" - FOGLIO 16**

VIGENTE		PROPOSTA DI RETTIFICA	
Destinazione urbanistica	PA - Prati arborati Se1 - Seminativi di collina	Destinazione urbanistica	RI - Reticolo idrico
			

PROPOSTA DI RETTIFICA N. 4			
LOCALIZZAZIONE SU ORTOFOTO		DPI2 - INDIVIDUAZIONE RETICOLO IDRICO	
Via Serassi, Roggia Guidana		Destinazione urbanistica	RIC - Reticolo idrico consortile a cielo aperto
			
PIANO DELLE REGOLE - "PR7 - ASSETTO URBANISTICO GENERALE" - FOGLIO 24			
VIGENTE		PROPOSTA DI RETTIFICA	
Destinazione urbanistica	IU3 - Tessuto a impianto unitario a media densità	Destinazione urbanistica	RI - Reticolo idrico
			

PROPOSTA DI RETTIFICA N. 5			
LOCALIZZAZIONE SU ORTOFOTO		DPI2 - INDIVIDUAZIONE RETICOLO IDRICO	
Via Longo, Roggia Serio		Destinazione urbanistica	RIC - Reticolo idrico consortile coperto
			
PIANO DELLE REGOLE - "PR7 - ASSETTO URBANISTICO GENERALE" - FOGLIO 19			
VIGENTE		PROPOSTA DI RETTIFICA	
Destinazione urbanistica	RIM - Reticolo idrico minore	Destinazione urbanistica	SP - Argini e sponde
			

PROPOSTA DI RETTIFICA N. 6			
LOCALIZZAZIONE SU ORTOFOTO		DPI2 - INDIVIDUAZIONE RETICOLO IDRICO	
Strada SS591 Bis, via dei Prati, Torrente Morla		Destinazione urbanistica	RIC - Reticolo idrico consortile
			
PIANO DELLE REGOLE - "PR7 - ASSETTO URBANISTICO GENERALE" - FOGLIO 39			
VIGENTE		PROPOSTA DI RETTIFICA	
Destinazione urbanistica	RIM - Reticolo idrico minore SP - Argini e Sponde V7 - Verde di mitigazione delle infrastrutture	Destinazione urbanistica	RI - Reticolo idrico SP - Argini e Sponde V7 - Verde di mitigazione delle infrastrutture Ve - Viabilità esistente
			

PROPOSTA DI RETTIFICA N. 7			
LOCALIZZAZIONE SU ORTOFOTO		DPI2 - INDIVIDUAZIONE RETICOLO IDRICO	
Confine Nord, Torrente Quisa		Destinazione urbanistica	RIP - Reticolo idrico principale a cielo aperto
			
PIANO DELLE REGOLE - "PR7 - ASSETTO URBANISTICO GENERALE" - FOGLIO 6			
VIGENTE		PROPOSTA DI RETTIFICA	
Destinazione urbanistica	RIP - Reticolo idrico principale B - Bosco	Destinazione urbanistica	RI - Reticolo idrico B - Bosco
			

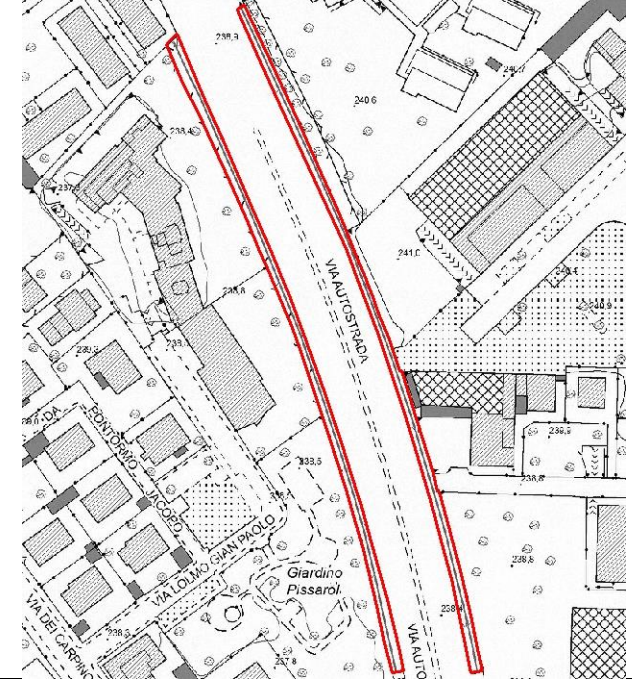

PROPOSTA DI RETTIFICA N. 8

LOCALIZZAZIONE SU ORTOFOTO

DPI2 - INDIVIDUAZIONE RETICOLO IDRICO

Via Autostrada

Destinazione urbanistica /



PIANO DELLE REGOLE - "PR7 - ASSETTO URBANISTICO GENERALE" - FOGLIO 28

VIGENTE

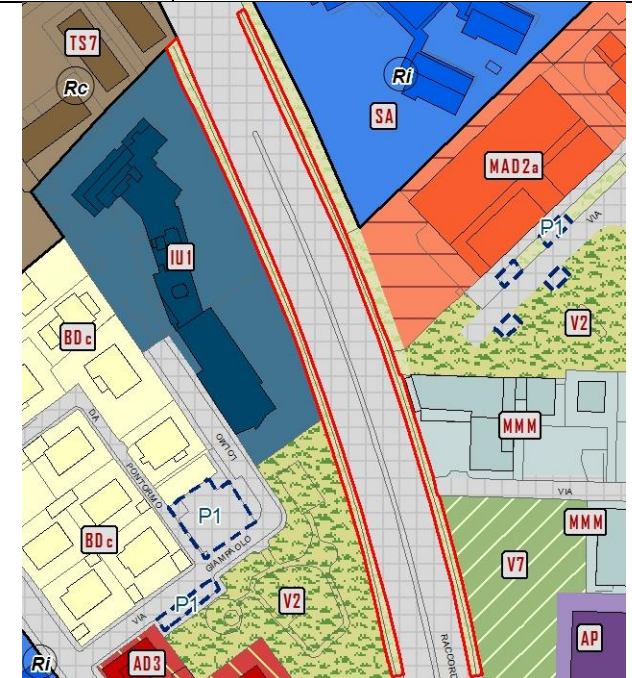
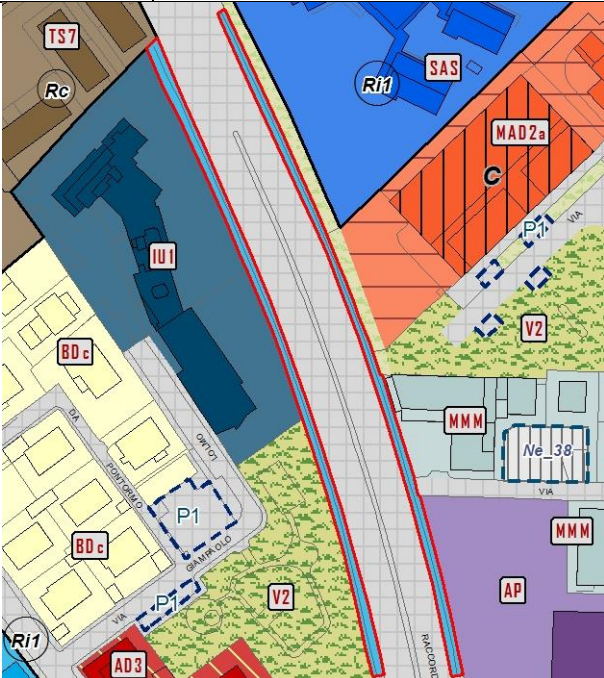
PROPOSTA DI RETTIFICA


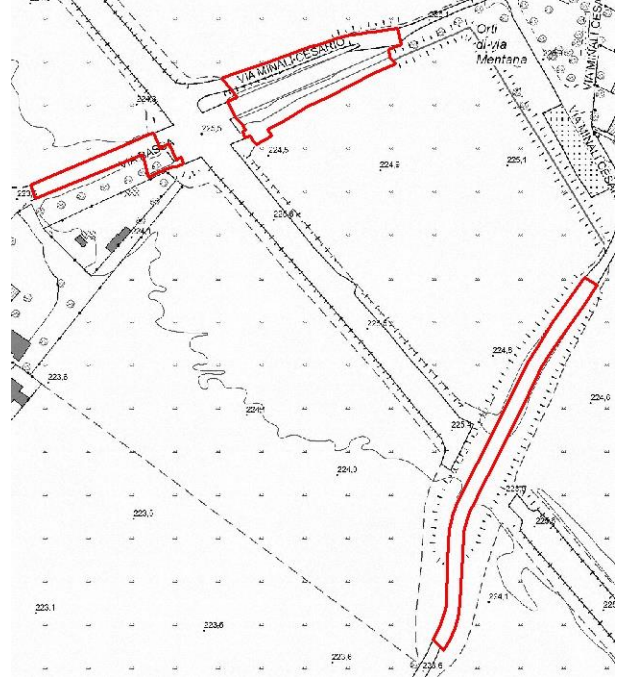
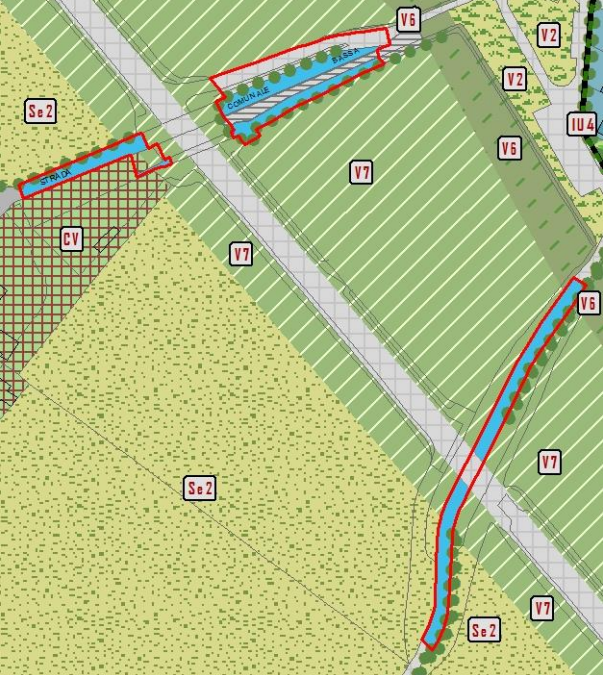
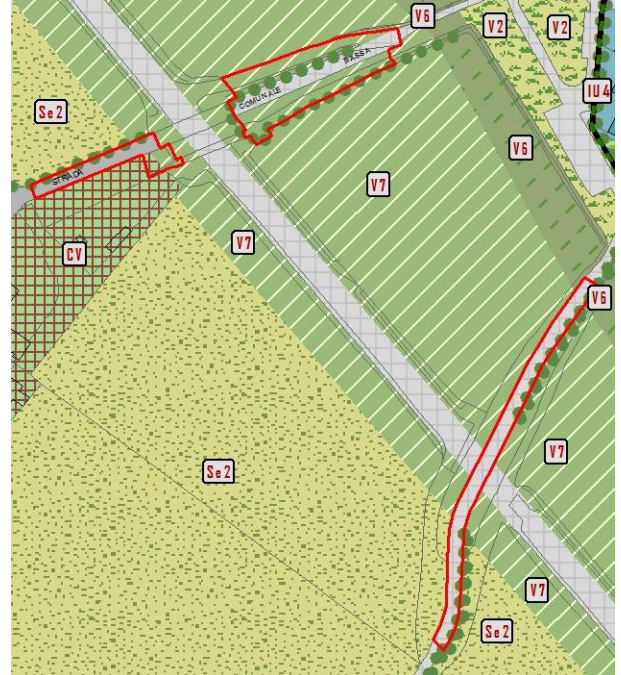
Destinazione urbanistica


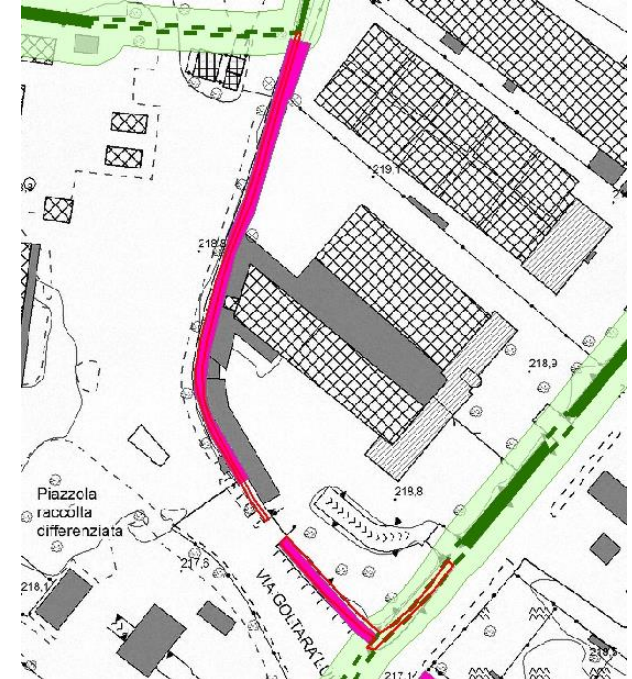
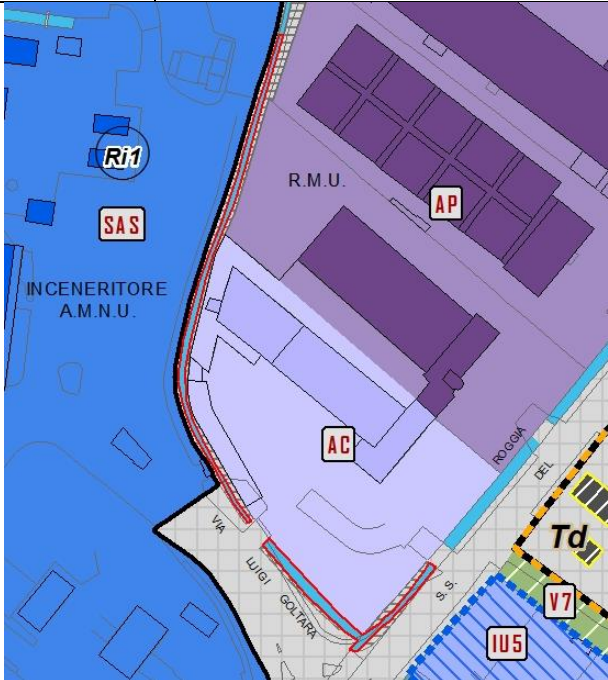
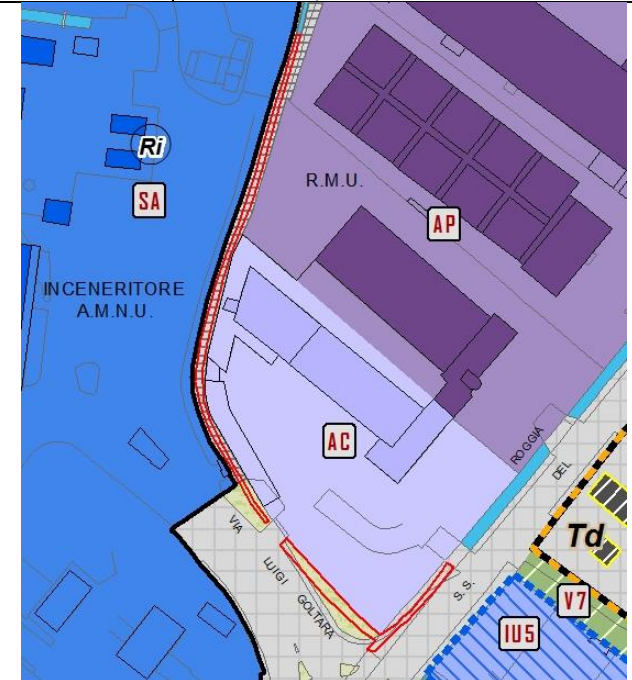
RIM - Reticolo idrico minore

Destinazione urbanistica




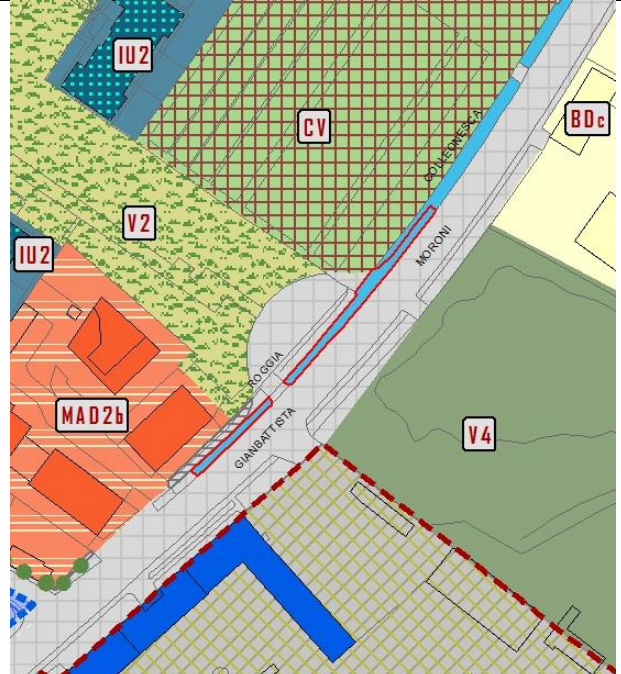
Vv - Verde di pertinenza della viabilità


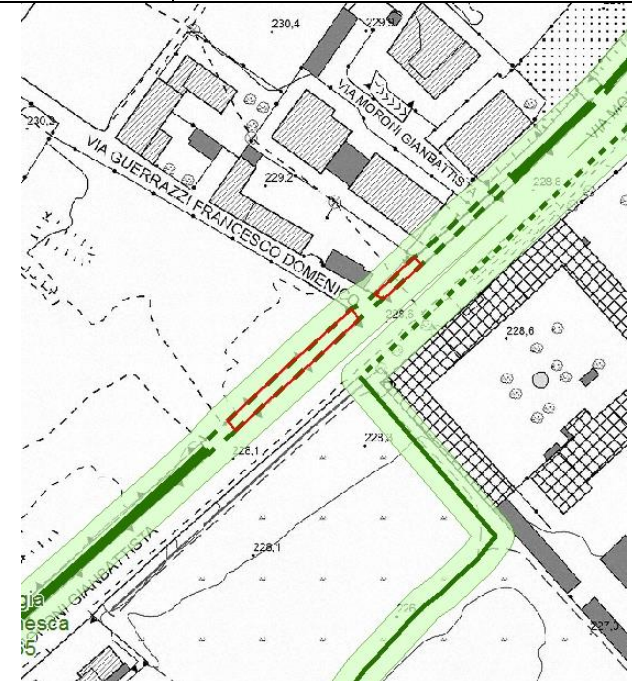

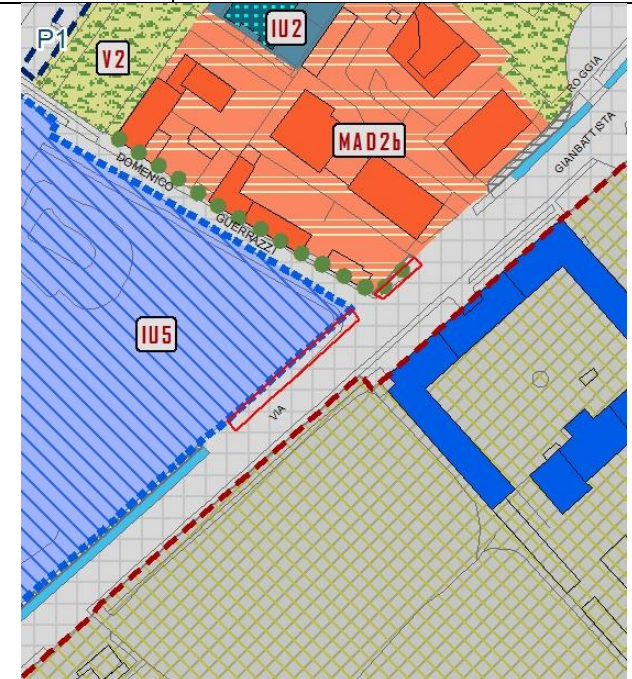


PROPOSTA DI RETTIFICA N. 9			
LOCALIZZAZIONE SU ORTOFOTO		DPI2 - INDIVIDUAZIONE RETICOLO IDRICO	
Via Minali, Strada Comunale Bassa		Destinazione urbanistica	/
			
PIANO DELLE REGOLE - "PR7 - ASSETTO URBANISTICO GENERALE" - FOGLIO 37			
VIGENTE		PROPOSTA DI RETTIFICA	
Destinazione urbanistica	RIM - Reticolo idrico minore SP - Argini e sponde	Destinazione urbanistica	V7 - Verde di mitigazione delle infrastrutture Ve - Viabilità esistente Po - Percorsi poderali
			

PROPOSTA DI RETTIFICA N. 10			
LOCALIZZAZIONE SU ORTOFOTO		DPI2 - INDIVIDUAZIONE RETICOLO IDRICO	
Via Grumello, via Goltara		Destinazione urbanistica	Area idrica non demaniale
			
PIANO DELLE REGOLE - "PR7 - ASSETTO URBANISTICO GENERALE" - FOGLIO 37			
VIGENTE		PROPOSTA DI RETTIFICA	
Destinazione urbanistica	RIM - Reticolo idrico minore	Destinazione urbanistica	SP - Argini e sponde Ve - Viabilità esistente Vv- verde di pertinenza della viabilità
			

**PROPOSTA DI RETTIFICA N. 11**

LOCALIZZAZIONE SU ORTOFOTO		DPI2 - INDIVIDUAZIONE RETICOLO IDRICO	
Via Moroni, Roggia Colleonesca		Destinazione urbanistica	RIC - Reticolo idrico consortile a cielo aperto
			
PIANO DELLE REGOLE - "PR7 - ASSETTO URBANISTICO GENERALE" - FOGLIO 32			
VIGENTE		PROPOSTA DI RETTIFICA	
Destinazione urbanistica	Ve - Viabilità esistente	Destinazione urbanistica	Ri - Reticolo idrico
			

PROPOSTA DI RETTIFICA N. 12			
LOCALIZZAZIONE SU ORTOFOTO		DPI2 - INDIVIDUAZIONE RETICOLO IDRICO	
Via Moroni, via Guerrazzi		Destinazione urbanistica	RIC - Reticolo idrico consortile coperto
			
PIANO DELLE REGOLE - "PR7 - ASSETTO URBANISTICO GENERALE" - FOGLIO 32			
VIGENTE		PROPOSTA DI RETTIFICA	
Destinazione urbanistica	RIM - Reticolo idrico minore	Destinazione urbanistica	Ve - Viabilità esistente
			

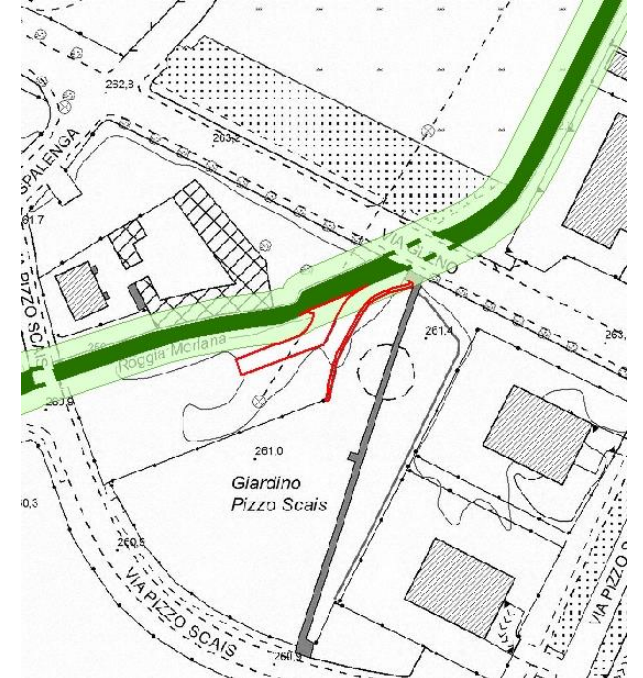
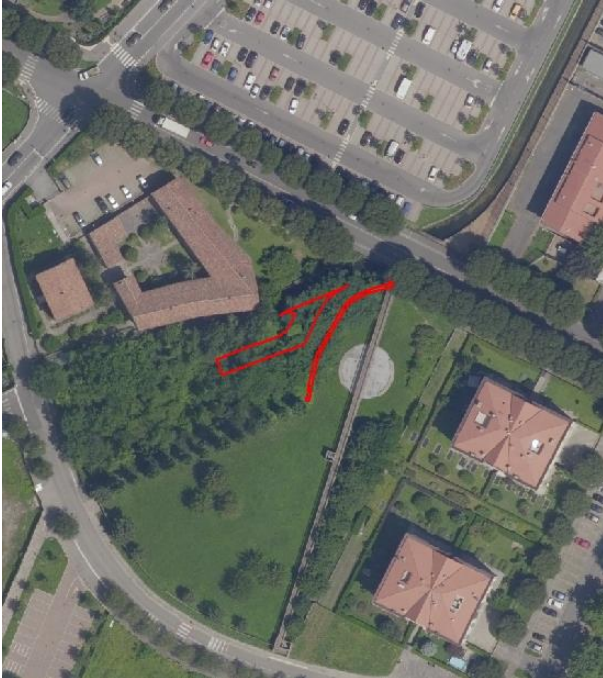
PROPOSTA DI RETTIFICA N. 13

LOCALIZZAZIONE SU ORTOFOTO

DPI2 - INDIVIDUAZIONE RETICOLO IDRICO

Via Gleno

Destinazione urbanistica /



PIANO DELLE REGOLE - "PR7 - ASSETTO URBANISTICO GENERALE" - FOGLIO 25

VIGENTE

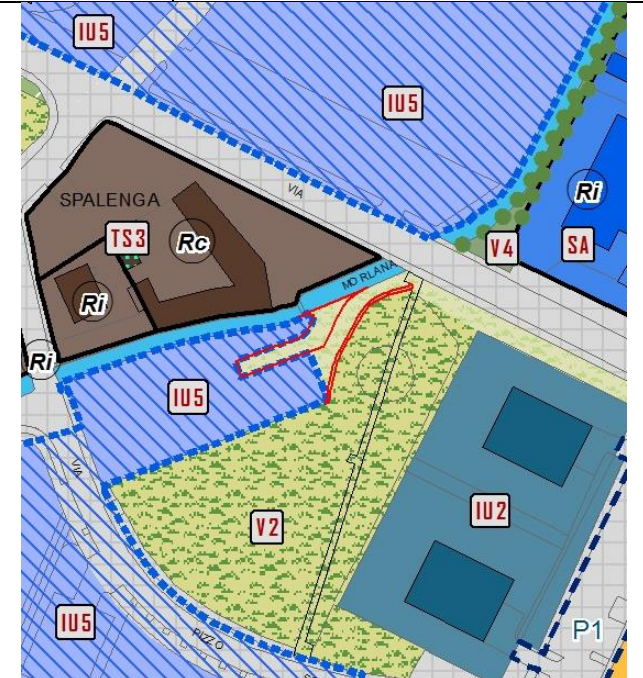
PROPOSTA DI RETTIFICA


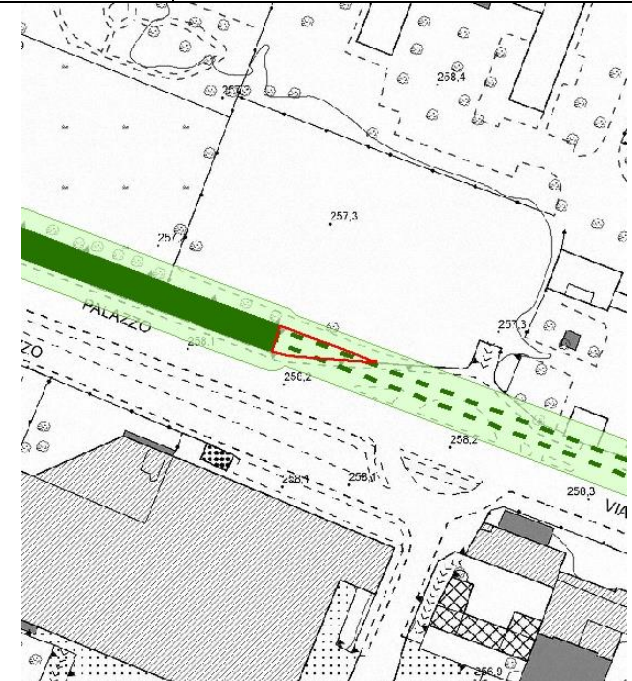
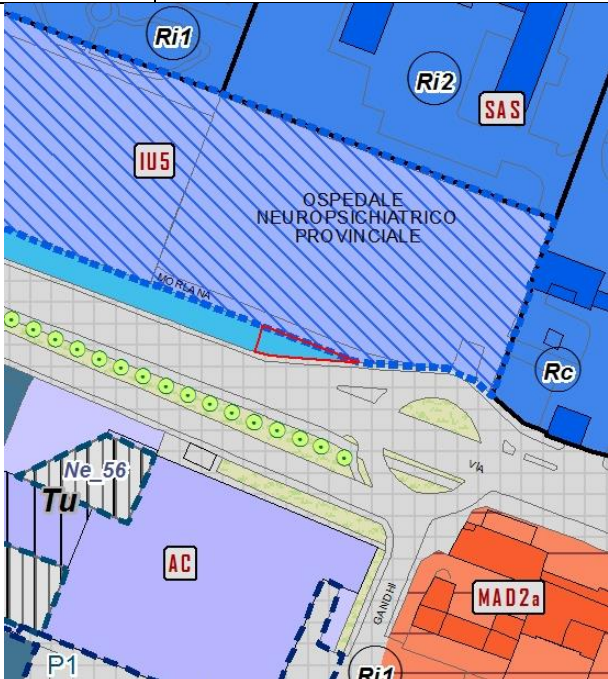
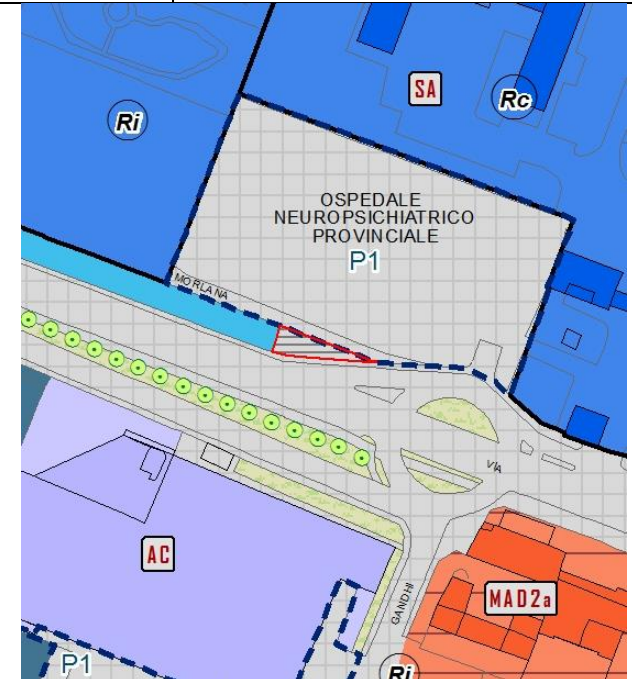
Destinazione urbanistica


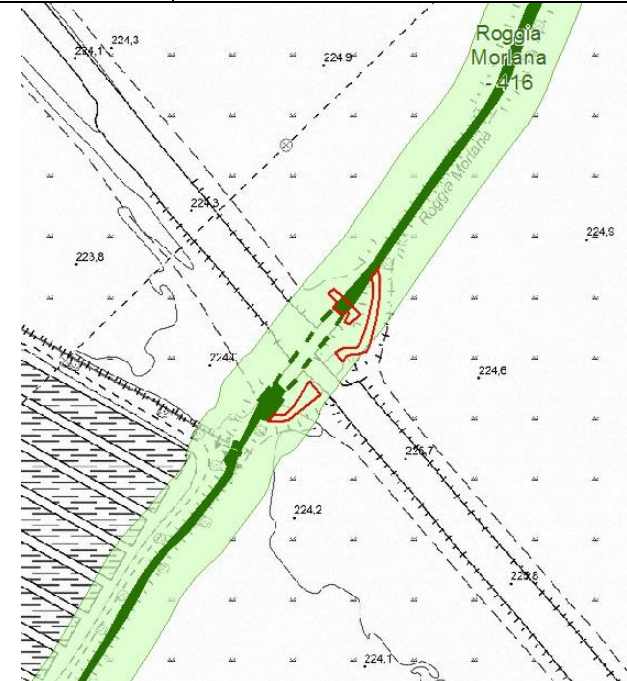
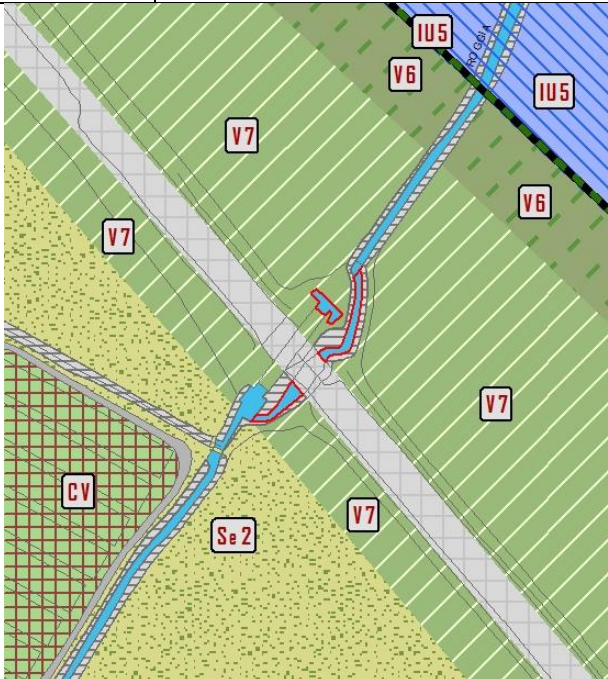
RIM - Reticolo idrico minore

Destinazione urbanistica


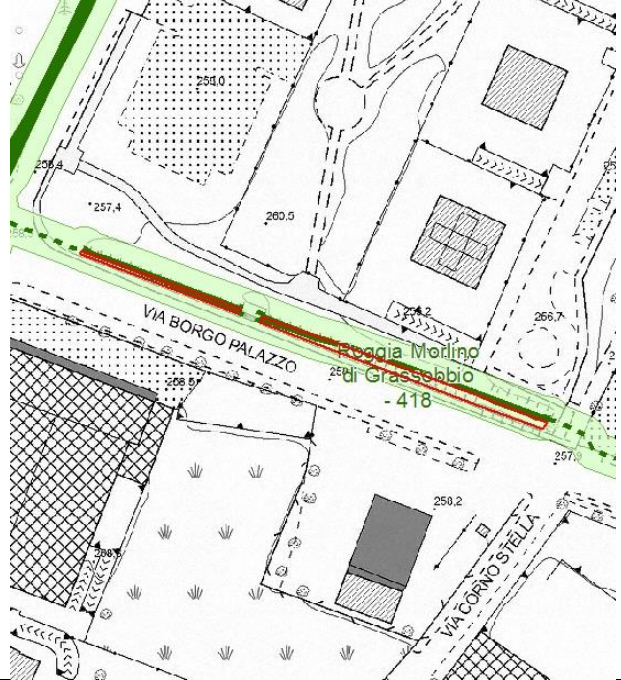
Vv - Verde di pertinenza della viabilità




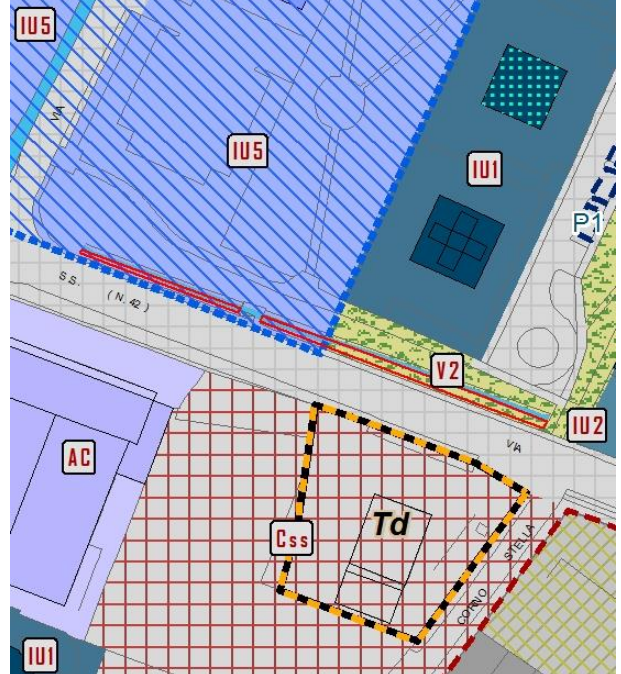
PROPOSTA DI RETTIFICA N. 14			
<b>LOCALIZZAZIONE SU ORTOFOTO</b>		<b>DPI2 – INDIVIDUAZIONE RETICOLO IDRICO</b>	
Via Borgo Palazzo, 130, Roggia Morlana		Destinazione urbanistica	RIC - Reticolo idrico consortile coperto
			
PIANO DELLE REGOLE - "PR7 - ASSETTO URBANISTICO GENERALE" - FOGLIO 24			
<b>VIGENTE</b>		<b>PROPOSTA DI RETTIFICA</b>	
Destinazione urbanistica	RIM - Reticolo idrico minore	Destinazione urbanistica	SP - Argini e sponde
			

PROPOSTA DI RETTIFICA N. 15			
LOCALIZZAZIONE SU ORTOFOTO		DPI2 - INDIVIDUAZIONE RETICOLO IDRICO	
Bretella Colognola - Asse interurbano, Roggia Morlana		Destinazione urbanistica	/
			
PIANO DELLE REGOLE - "PR7 - ASSETTO URBANISTICO GENERALE" - FOGLIO 37			
VIGENTE		PROPOSTA DI RETTIFICA	
Destinazione urbanistica	RIM - Reticolo idrico minore	Destinazione urbanistica	V7 - Verde di mitigazione delle infrastrutture
			


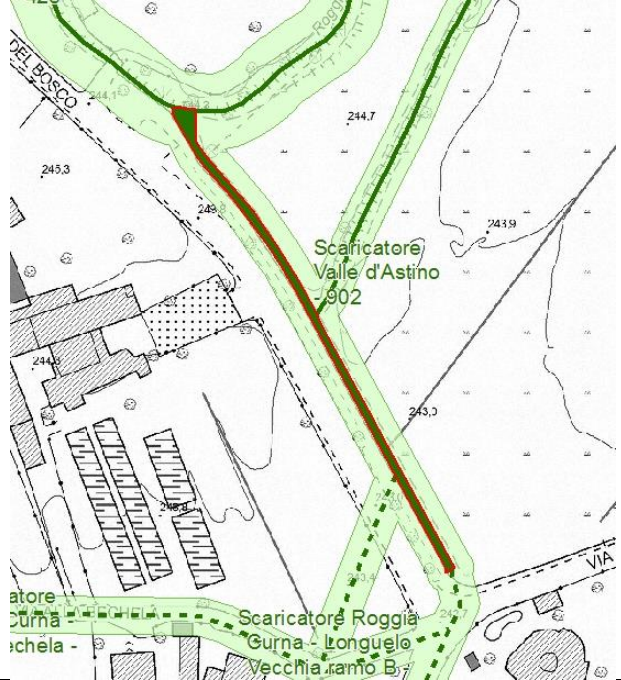
PROPOSTA DI RETTIFICA N. 16

LOCALIZZAZIONE SU ORTOFOTO		DPI2 - INDIVIDUAZIONE RETICOLO IDRICO	
Via Borgo Palazzo, Roggia Morlino di Grassobbio		Destinazione urbanistica	RIC - Reticolo idrico consortile a cielo aperto
			

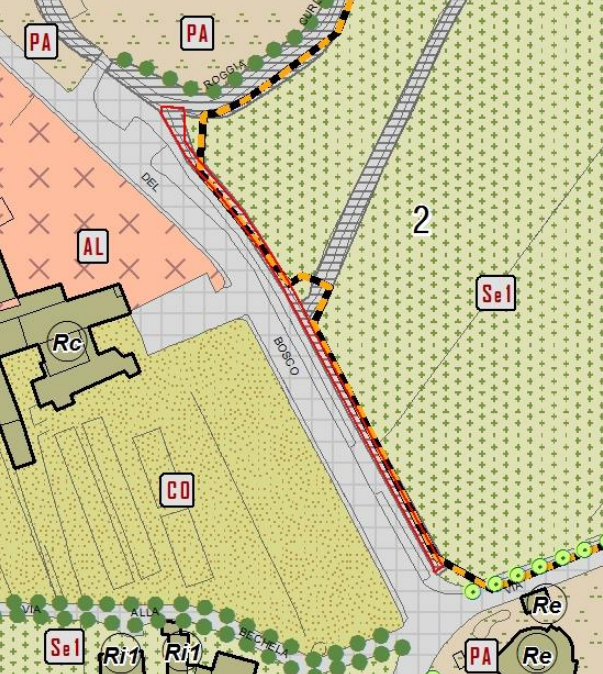
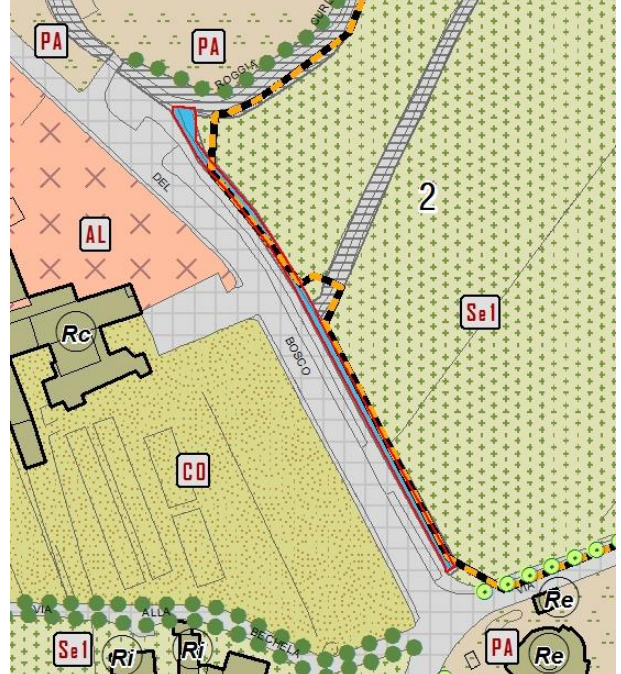
PIANO DELLE REGOLE - "PR7 - ASSETTO URBANISTICO GENERALE" - FOGLIO 25

VIGENTE		PROPOSTA DI RETTIFICA	
Destinazione urbanistica	V2 - Giardini IU5 - Interventi in corso di attuazione	Destinazione urbanistica	RI - Reticolo idrico
			

PROPOSTA DI RETTIFICA N. 17

LOCALIZZAZIONE SU ORTOFOTO		DPI2 - INDIVIDUAZIONE RETICOLO IDRICO	
Via del Bosco, Scaricatore Valle d'Astino		Destinazione urbanistica	RIC - Reticolo idrico consortile a cielo aperto
			

PIANO DELLE REGOLE - "PR7 - ASSETTO URBANISTICO GENERALE" - FOGLIO 16

VIGENTE		PROPOSTA DI RETTIFICA	
Destinazione urbanistica	SP - Argini e Sponde	Destinazione urbanistica	RI - Reticolo idrico
			

PROPOSTA DI RETTIFICA N. 18

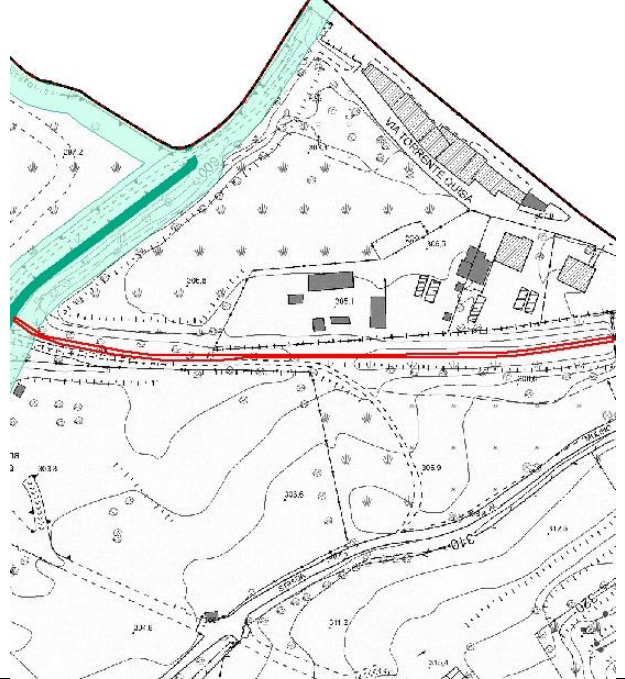
LOCALIZZAZIONE SU ORTOFOTO

DPI2 - INDIVIDUAZIONE RETICOLO IDRICO

Strada al Mulino

Destinazione urbanistica

/



PIANO DELLE REGOLE - "PR7 - ASSETTO URBANISTICO GENERALE" - FOGLIO 2

VIGENTE

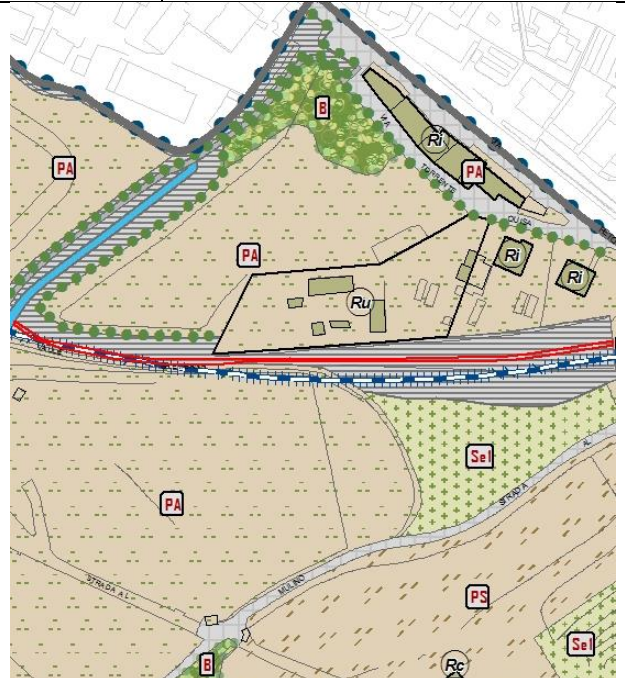
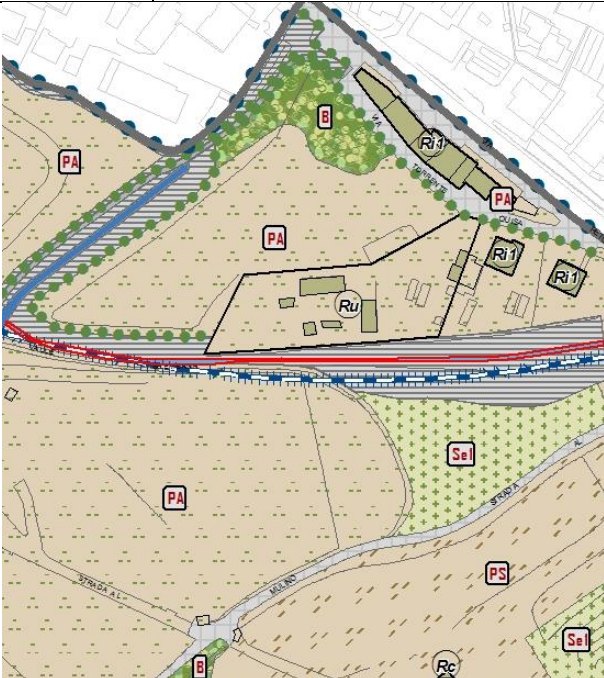
PROPOSTA DI RETTIFICA

Destinazione urbanistica



RIP - Reticolo idrico principale

Destinazione urbanistica

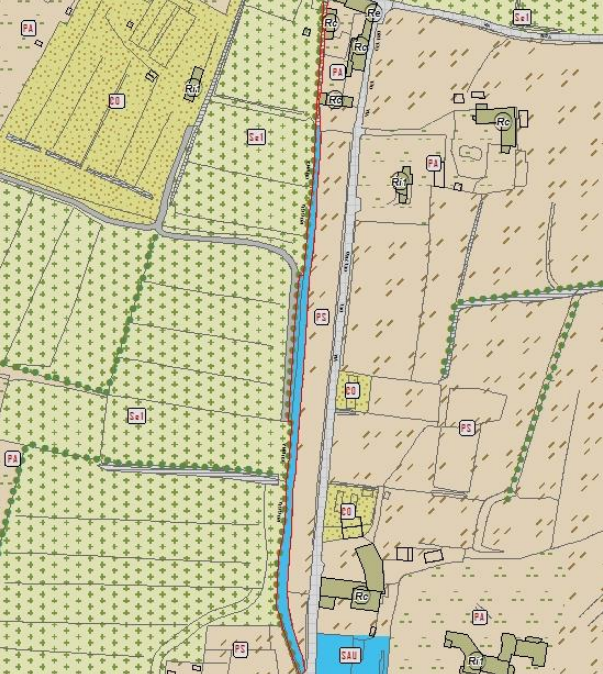
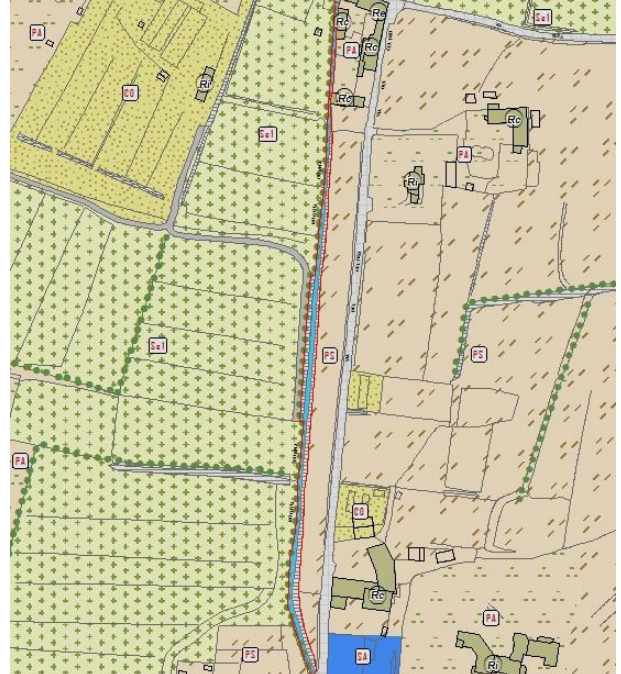
SP - Argini e Sponde


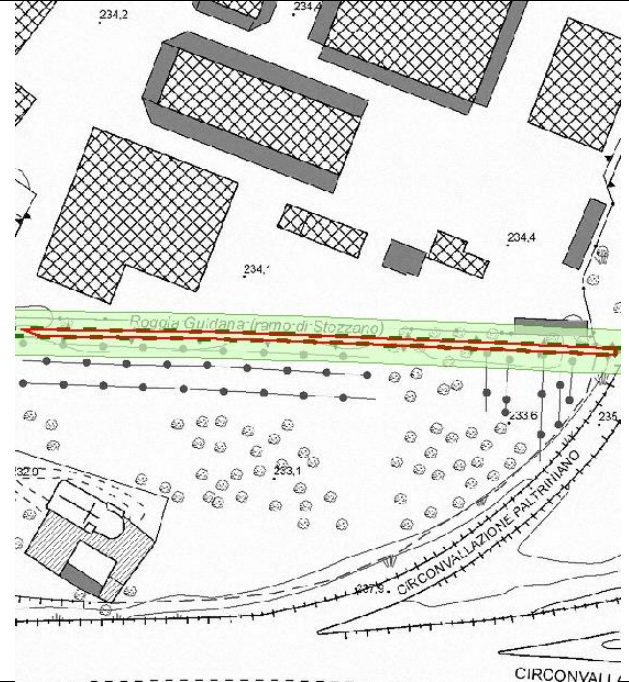

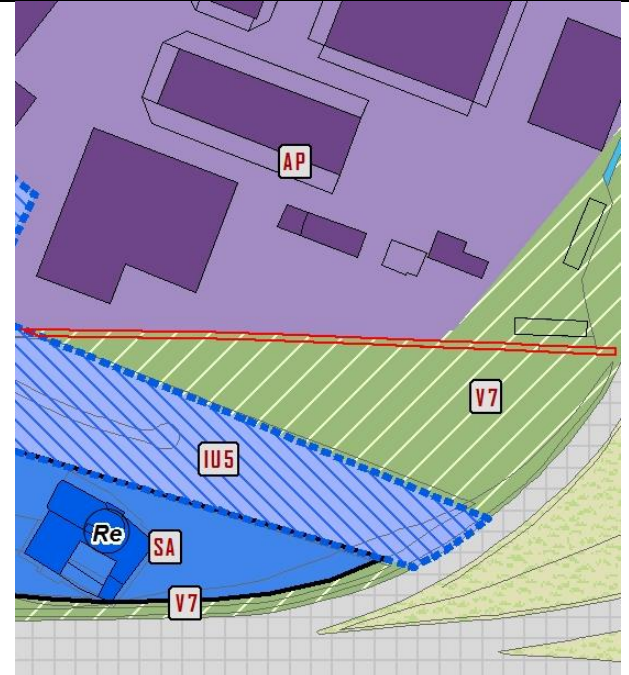



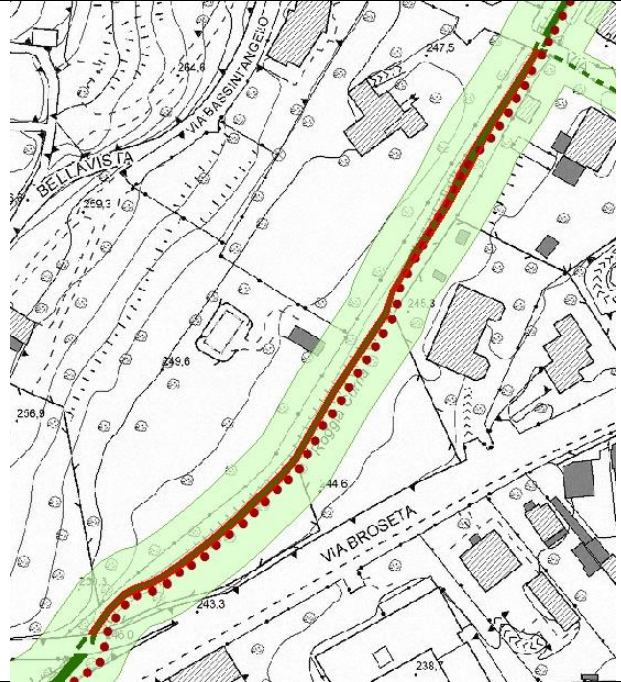
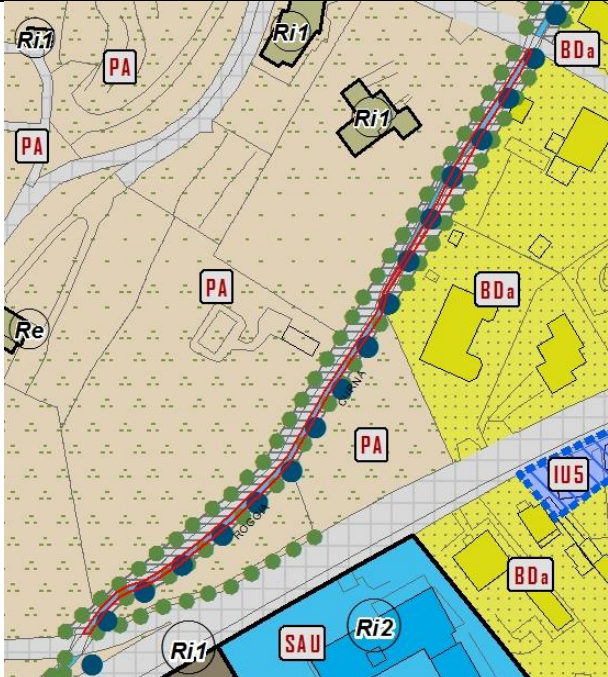
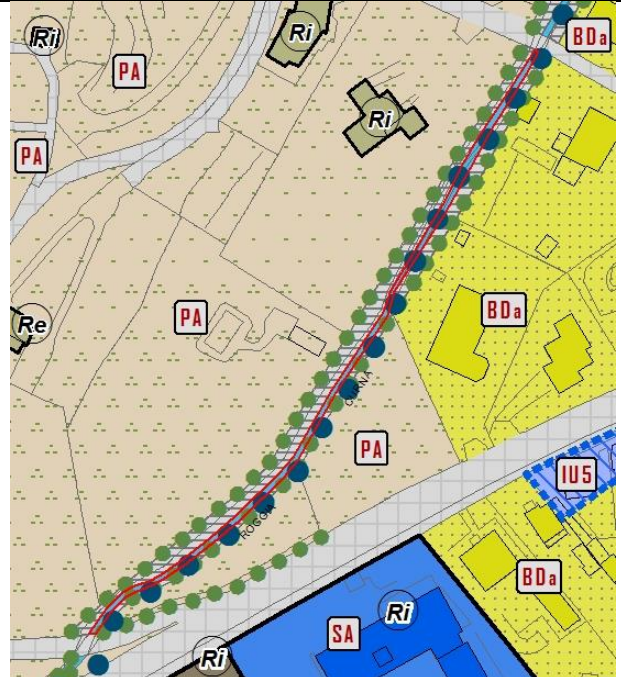
**PROPOSTA DI RETTIFICA N. 19**


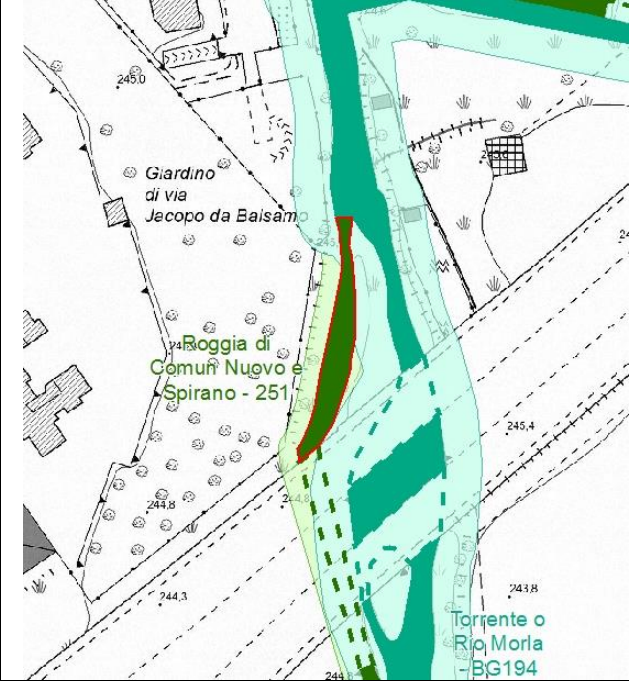
<b>LOCALIZZAZIONE SU ORTOFOTO</b>		<b>DPI2 - INDIVIDUAZIONE RETICOLO IDRICO</b>	
Via del Celtro, Roggia Curna		Destinazione urbanistica	<i>RIC - Reticolo idrico consortile a cielo aperto</i>
			

**PIANO DELLE REGOLE - "PR7 - ASSETTO URBANISTICO GENERALE" - FOGLI 16-21**

<b>VIGENTE</b>		<b>PROPOSTA DI RETTIFICA</b>	
Destinazione urbanistica	<i>RIM - Reticolo idrico minore</i>	Destinazione urbanistica	<i>SP - Argini e Sponde RI - Reticolo idrico</i>
			

PROPOSTA DI RETTIFICA N. 20			
LOCALIZZAZIONE SU ORTOFOTO		DPI2 - INDIVIDUAZIONE RETICOLO IDRICO	
Raccordo autostradale, via Vittorio Veneto, Roggia Guidana		Destinazione urbanistica	RIC - Reticolo idrico consortile coperto
			
PIANO DELLE REGOLE - "PR7 - ASSETTO URBANISTICO GENERALE" - FOGLIO 33			
VIGENTE		PROPOSTA DI RETTIFICA	
Destinazione urbanistica	RIM - Reticolo idrico minore	Destinazione urbanistica	V7 - Verde di mitigazione delle infrastrutture
			

PROPOSTA DI RETTIFICA N. 21			
LOCALIZZAZIONE SU ORTOFOTO		DPI2 - INDIVIDUAZIONE RETICOLO IDRICO	
Via Broseta, Roggia Curna		Destinazione urbanistica	RIC - Reticolo idrico consortile a cielo aperto
			
PIANO DELLE REGOLE - "PR7 - ASSETTO URBANISTICO GENERALE" - FOGLIO 22			
VIGENTE		PROPOSTA DI RETTIFICA	
Destinazione urbanistica	RIM - Reticolo idrico minore SP - Argini e sponde	Destinazione urbanistica	Ri - Reticolo idrico SP - Argini e sponde
			

PROPOSTA DI RETTIFICA N. 22			
LOCALIZZAZIONE SU ORTOFOTO		DPI2 - INDIVIDUAZIONE RETICOLO IDRICO	
Circonvallazione Mugazzone, Roggia Nuova di Comuni Nuovo e Spirano		Destinazione urbanistica	RIC - Reticolo idrico consortile a cielo aperto
			
PIANO DELLE REGOLE - "PR7 - ASSETTO URBANISTICO GENERALE" - FOGLIO 29			
VIGENTE		PROPOSTA DI RETTIFICA	
Destinazione urbanistica	SP - Argini e sponde	Destinazione urbanistica	RI - Reticolo idrico
