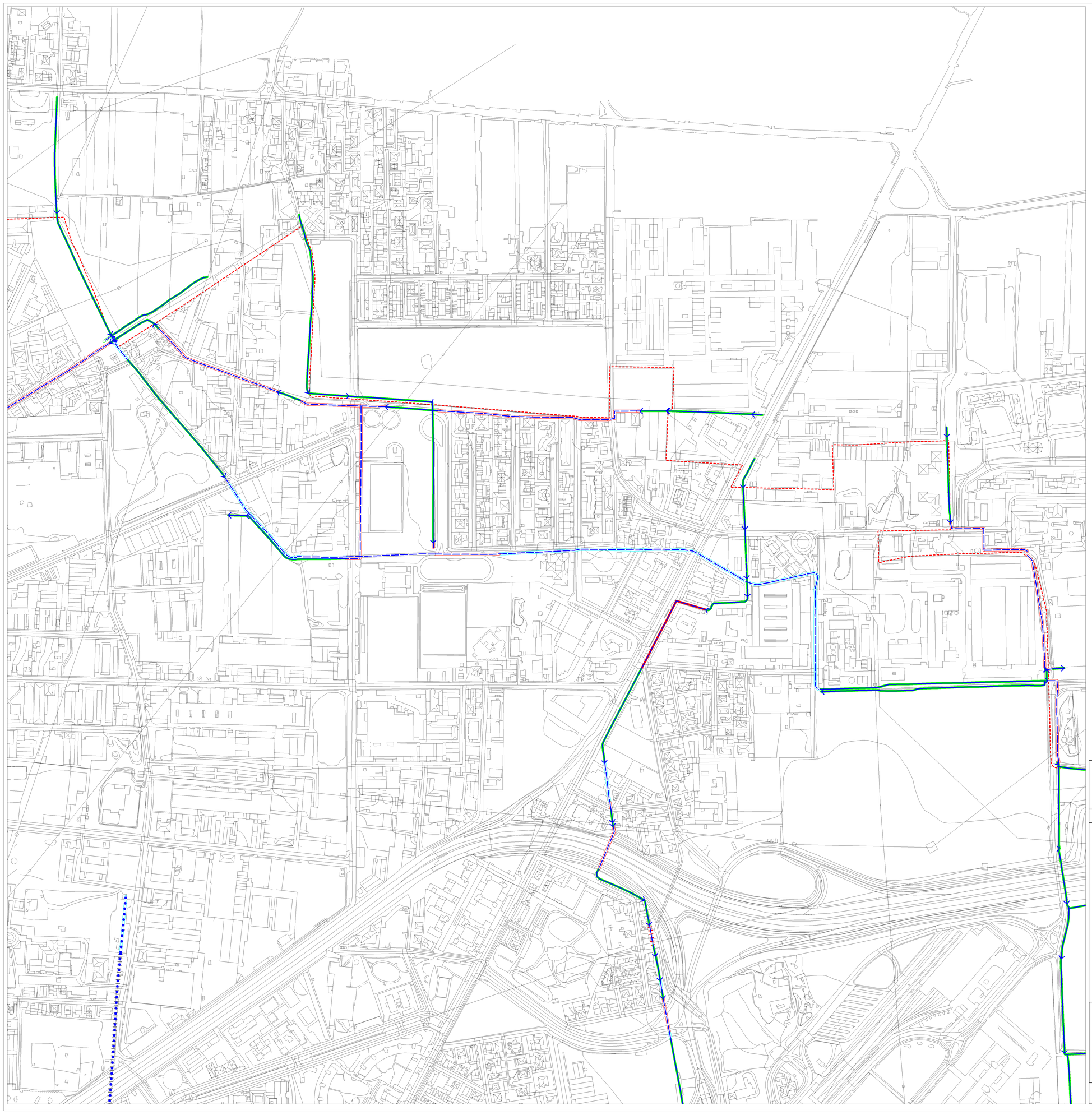

LEGENDA

Caratterizzazione del tipo di tratto

Sintetica descrizione della situazione dei tratti.
Colore blu.

- tratto superficiale: tracciato visibile in campo, con alveo inciso, anche parzialmente riempito.
- tratto tombinato: tratto esistente, spesso funzionante, non visibile in superficie perchè intubato.
- tratto riempito o coperto, del quale è stata persa la funzionalità.

Fonte del dato

Fornisce informazioni sulla modalità di ricostruzione dei percorsi.
E' indicata dal secondo colore presente sul tratto.

- tratto rilevato in campo: si tratta di percorsi generalmente superficiali o tombinati. In questo secondo caso il percorso, non visibile direttamente, può essere ricostruito sul terreno attraverso l'osservazione di tracce e/o indizi riconoscibili in superficie.
- tratto generalmente non rilevabile direttamente, individuato attraverso la cartografia dei Consorzi irrigui (Consorzio Est Ticino Villoresi o Consorzio Roggia Lupa).
- tratto non rilevabile direttamente, ubicato grazie alla presenza di superfici appartenenti al demanio idrico, o alla morfologia delle particelle catastali.
- tratto non rilevabile direttamente, individuato attraverso l'analisi della cartografia storica.

Qualità dell'informazione geografica

Esprime il grado di precisione nell'ubicazione dei percorsi.
E' espresso come tipolinea del secondo colore.

- tratto visibile: il tracciato è riconoscibile sul terreno e generalmente già riportato sulla base cartografica comunale.
- tratto ricostruito: il percorso non è visibile, ma sono presenti elementi cartografici e di terreno che permettono la ricostruzione del tracciato con buona approssimazione geografica.
- tratto ipotizzato: generalmente il dato deriva da carte storiche. Gli elementi per l'ubicazione cartografica del percorso sono scarsi.

- Fiume Lambro
- Naviglio Martesana
- Confine comunale

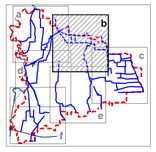

L'aggiornamento "gennaio 2013" è relativo all'adattamento dei tracciati alla più recente base cartografica comunale (D.B.T.).

Base cartografica: data base topografico (D.B.T.) comunale

Città di Cologno Monzese - Area Pianificazione del Territorio - Settore Urbanistica

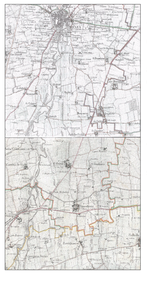

Studio del Reticolo Minore di Competenza Comunale

ai sensi della DGR 7/7868 del 25/01/02
e della successiva DGR 7/13950 del 01/08/03

Tavola 1b: Rilievo del Reticolo

scala 1:2000

Gruppo di lavoro rea:

dott. geol. Anna M. Gentilini (coordinamento)
dott. geol. Domenico D'Alessio
dott. Borislav Ivetic

novembre 2008
aggiornamento giugno 2011
mod aprile 2012
agg. gennaio 2013

rea
ricerche ecologiche applicate

rea soc. coop. a r.l. - via San Gottardo 85, 20900 Monza
tel e fax 0392301351 - rea@reacoop.it