/ PARCHI REGIONALI / PARCHI DI INTERESSE SOVRALOCALE

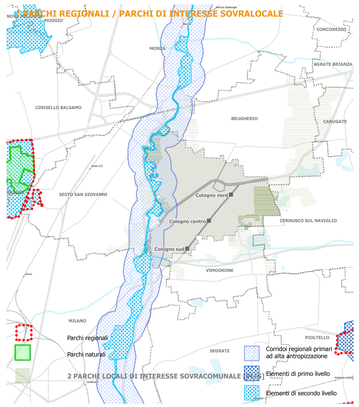

/ REP_PTRA NAVIGLI

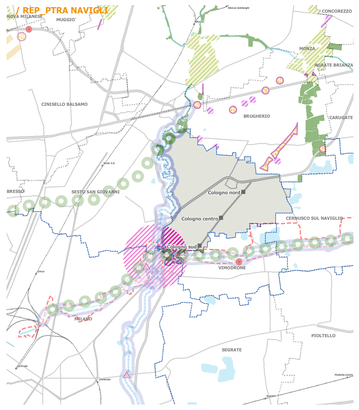

Principali linee di connessione con il verde [PTCP MI]
Corridoi ecologici primari [PTCP MI]
Principali corridoi ecologico dei corsi d'acqua [PTCP MI]
Corsi d'acqua minori con caratteristiche attuali di importanza ecologica [PTCP MI]
Corsi d'acqua minori da riqualificare a fini polivalenti [PTCP MI]
Interferenze progetti infrastrutture corridoi acqua [PTCP MI]
Barriere infrastrutturali REP [PTCP MI]
Aree di criticita per la rete ecologica [PTCP MB]
Varchi perimetrati [PTCP MB]
Nodi della rete ecologica [PTCP MB]
Corridoi e connessione ecologica [PTCP MB]
Comuni interessati [PTRA]
Fascia di tutela Navigli [PTRA]
Criticita della rete ecologica [PTRA]
Criticita della navigazione [PTRA]

/ AMBITI AGRICOLI STRATEGICI

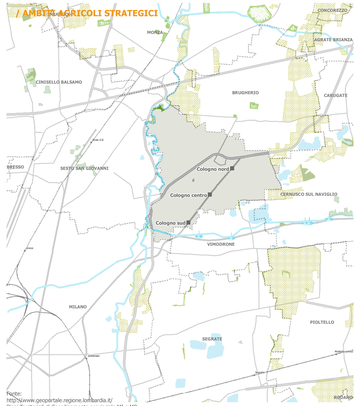

Fonte:
http://www.geoportale.regione.lombardia.it/
Piani Territoriali di Coordinamento provinciale MI e MB
Piano di Governo del Territorio vigente del comune di Cologno Monzese
Elementi del Centro Studi PIM
Ortofoto Lombardia, rilievo 2017

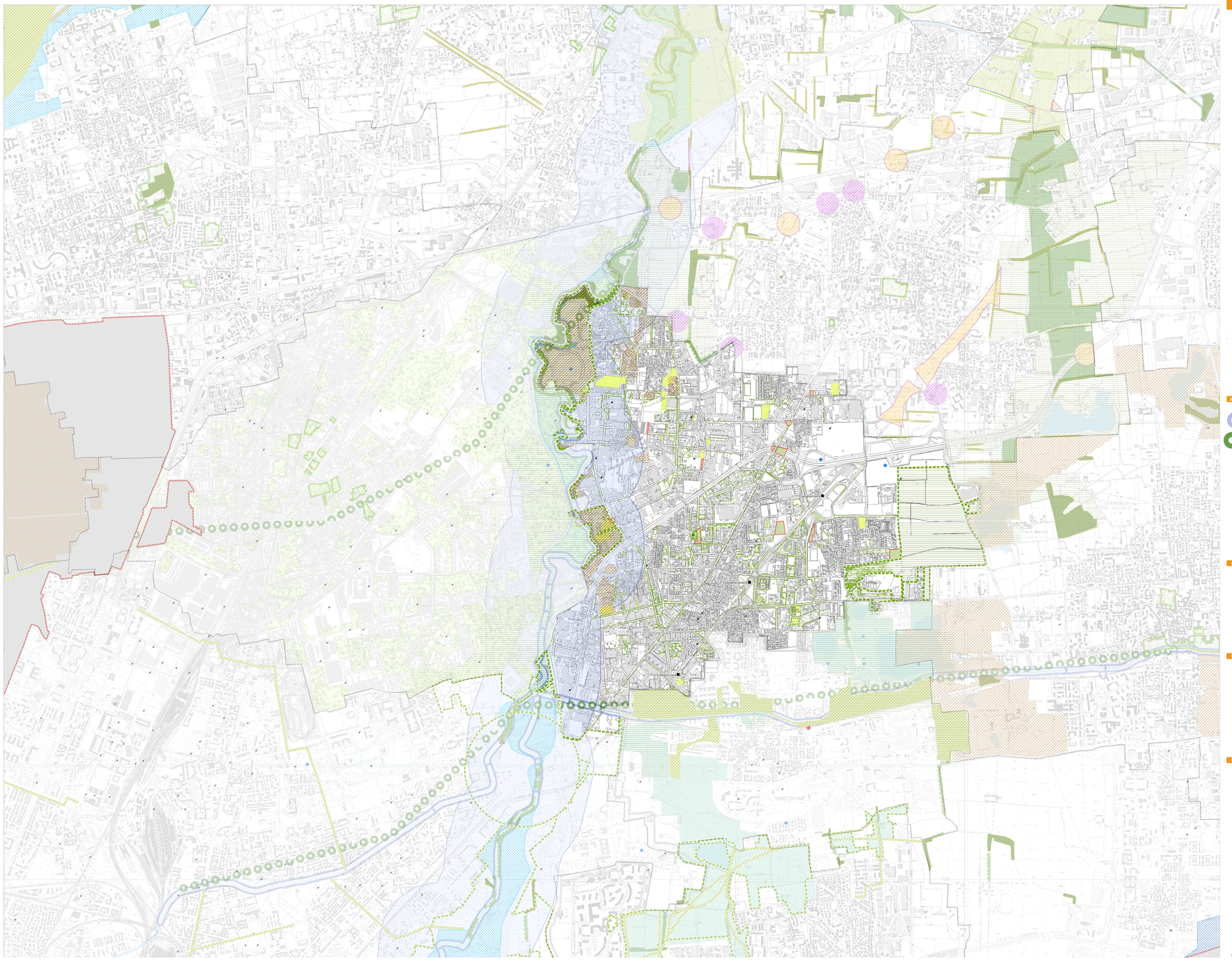

Comune di
COLOGNO MONZESE

Collegio Provinciale Geometri Brianza

VARIANTE GENERALE
PIANO DI GOVERNO DEL TERRITORIO

PGT vigente - APPROVATO con Delibera del C.C. n. 01 del 24/01/2013
BURL, serie avvisi e concorsi n.23 del 05/06/ 2013

DP / Documento di Piano / QUADRO CONOSCITIVO/

03 QC

Contesto sovralocale.
Rete ecologica sovraordinata

SINDACO
A. Rocchi

SEGRETARIO COMUNALE
M. G. Fazio

UFFICIO DI PIANO
arch. P. Perego [Dirigente]
geom. M. Mandelli [Referente P.O.]
arch. R. Pignataro, arch. M. Porta, dott. F. Pezzoli

DIRETTORE
dott. Franco Secchi

CAPO PROGETTO
arch. Cristina Alinovi

GRUPPO DI LAVORO
PGT - P.T. Claudia Solarino, P.T. Riccardo Rinaldi
VAS - ing. Francesca Boeri, dott. Xavier Cecconello

ADOZIONE con Delibera del C.C. n.___ del___/___/____
APPROVAZIONE con Delibera del C.C. n.____ del___/___/____

Scala di rappresentazione 1:10.000

maggio 2018, agg. luglio 2018

codice elaborato
DST_17_17_ELA_TV03_AV_01

Parchi regionali
Elementi di secondo livello
Corridoi regionali primari ad alta antropizzazione
Elementi di primo livello
Parchi Locali di Interesse Sovracomunale
Boschi

PIANO TERRITORIALE DI COORDINAMENTO PROVINCIALE (Città metropolitana di Milano)

Corridoi ecologici e direttrici di permeabilità
"Principali corridoi ecologico dei corsi d'acqua", (art. 45 NdA PTCP approvato in adeguamento alla LR 12/05)

Corridoi ecologici e direttrici di permeabilità "Principali linee di connessione con il verde", (art. 45 NdA PTCP approvato in adeguamento alla LR 12/05)

Barriere infrastrutturali ed interferenze con la rete ecologica, (art. 46 NdA PTCP approvato in adeguamento alla LR 12/05)

Interferenze delle reti infrastrutturlai in progetto/ programmate con i corridoi d'acqua (art. 47 NdA PTCP approvato in adeguamento alla LR 12/05)

Aree boscate (art. 51 NdA Adeguamento del PTCP alla LR 12/05 approvato)
Alberi monumentali (art. 51 NdA Adeguamento del PTCP alla LR 12/05 approvato)
Fasce_boscate
Formazioni_longitudinali
Giardini e parchi storici
Siti contaminati
Cave abbandonate

PIANO TERRITORIALE DI COORDINAMENTO PROVINCIALE (Provincia di Monza e della Brianza)

Aree boscate (fonte DUSAF 3.0)
Alberi monumentali
Filari
Fasce_boscate
Arbusteti e siepi
Giardini_parchi_storici
Varchi perimetrati
Aree di criticita per la rete ecologica [PTCP MB]
Nodi della rete ecologica [PTCP MB]
Corridoi e connessione ecologica [PTCP MB]

RETE VERDE PER PGT [Fonte: Geoportale della Regione Lombardia]

Aree di criticità per la rete ecologica
Corridoi e connessione ecologica
Nodi della rete ecologica
Aree non soggette a trasformazione urbanistica
Aree di supporto

PIANI DI GOVERNO DEL TERRITORIO [Comune di Cologno Monzese e Sesto San Giovanni]

COLOGNO MONZESE
Servizi e aree verdi di nuova previsione
Servizi e aree verdi da trasformare e/o riqualificare
Servizi di nuova previsione su aree interessate da trasferimento di Slp
Boschi

SESTO SAN GIOVANNI
Sistema del verde

fonte: PTCP Milano e Monza e della Brianza, Geoportale Regione Lombardia, PGT di Cologno Monzese, rilievo 2017