



Via Marconi, 35 27049 Stradella (PV)  
Tel. 0385249211  
mail: [info@comune.stradella.pv.it](mailto:info@comune.stradella.pv.it)  
comune.stradella@pec.regione.lombardia.it

PGT

Componente Geologica

## PIANO DI GOVERNO DEL TERRITORIO

Aggiornamento dello Studio Geologico Comunale ai sensi della Legge Regionale n. 12/2005 e ss.mm.ii.

## COMPONENTE GEOLOGICA, IDROGEOLOGICA E SISMICA

(d.g.r. 30 novembre 2011, n. IX/2616 e s.m.i.)

Approvato con Delibera del Consiglio Comunale n° ..... del .....

Tavola n° 8TER.
--------------------

CARTA DEI VINCOLI - EST  
Scala 1:5.000  
aggiornamento 2025

Redatto da

Dott. Geol. Marco Degliantoni  
Ordine dei Geologi della Lombardia n° 1112



Novembre 2025

REV. 00

## DOCUMENTO DI PIANO




**Aree di salvaguardia delle captazioni ad uso idropotabile**

-  Area di tutela assoluta pozzi attivi (10 m)  
 Area di tutela assoluta pozzi non attivi (10 m)  
 Area di rispetto pozzi attivi (200 m)  
 Area di rispetto pozzi non attivi (200 m)

## Vincoli di polizia idraulica

-  Reticolo Principale (10 m)

**Quadro del dissesto PAI**

-  Frana Quiescente  
 Frana Stabilizzata

**Piano Stralcio per l'Assetto Idrogeologico - (Elaborato n. 8 – Tavole di delimitazione delle Fasce Fluviali)**

- Limite Fascia B  
- - - - - Limite Fascia C

PGRA - Reticolo principale di pianura e di fondovalle (RP)

- Reticolo principale di pianura e di fondovalle (R1)  
 Aree interessate da alluvioni frequenti (aree P3/H)  
 Aree interessate da alluvioni poco frequenti (aree P2/M)  
 Aree interessate da alluvioni rare (aree P1/L)  
 Aree interessate da alluvioni frequenti (aree P3/H)  
 Aree interessate da alluvioni poco frequenti  
 Aree interessate da alluvioni rare

**Geositi - Aree di valore paesaggistico e ambientale a spiccata connotazione geologica**

- Rocca Ticozzi

**Confine comunale**



0 25 50 100 150 200  
Meters

