

OGGETTO: PARERE DI CONFORMITA' AL PTC IN MERITO ALL'AMBITO DI RIGENERAZIONE AR5 - PIANO ATTUATIVO A DESTINAZIONE COMMERCIALE IN VARIANTE AL PGT VIGENTE DI VERGIATE - RETTIFICA PIF STRALCIO DEL COMUNE DI VERGIATE

Deliberazione C.d.G. n. 70 del 27/06/2023.

## IL CONSIGLIO DI GESTIONE

Premesso che in data 17.03.2023 è pervenuta a questo Ente nota prot. 1765.17/03/2023.0004910, a firma del Responsabile Area 4 Assetto e Uso del Territorio del Comune di Vergiate registrata al protocollo dell'Ente al n. 3250 del 20.03.2023, di trasmissione, per la richiesta di parere, della deliberazione di Consiglio Comunale n. 7 del 07.03.2023 di adozione dell'ambito di rigenerazione AR5 – Piano Attuativo a destinazione commerciale in variante al PGT vigente di Vergiate;

Precisato che con la medesima nota è stata richiesta la necessaria rettifica del PIF Stralcio del Comune di Vergiate (adottato con Deliberazione della Comunità del Parco Lombardo della Valle del Ticino n. 23/2018 e approvato con d.g.r. XI/7693 28/12/2022);

Richiamata, per quanto concerne la rettifica del PIF stralcio, la procedura indicata nel "Regolamento di attuazione" del Piano di Indirizzo Forestale del Parco della Valle del Ticino, stralcio dei Comuni di Besnate e Vergiate, che all'art.4 "Interventi correttivi e di aggiornamento del Piano", comma 3 così recita:

*"... Costituiscono altresì elemento di rettifica, oggetto di apposito atto dirigenziale, resa nell'ambito della valutazione di compatibilità del PGT al PTCP di cui all'art. 18 della L.R. 12/2005, secondo la procedura indicata al paragrafo 4.4 Parte III della d.g.r. 7728/2008 così come modificata con d.g.r. 6089/2016:*

*• proposte di adeguamento alle aree forestali suscettibili di trasformazione ordinaria a delimitazione esatta indicate al paragrafo 4.7.2, Parte II, della d.g.r. 7728/2008 così come modificata con d.g.r. 6089/2016, nel pieno rispetto di quanto indicato nel regolamento del P.I.F. ...".*

Vista l'istruttoria tecnica, redatta dal Settore Pianificazione, Paesaggio e GIS, rif. prot. n. 3250/23 FT del 22.06.2023 allegata al presente atto quale parte integrante, in merito all'ambito di rigenerazione AR5 – Piano Attuativo a destinazione commerciale in variante al PGT vigente di Vergiate;

Visto il parere favorevole del competente Settore Vegetazione e Boschi prot. int. 6625 del 13/06/2023 alla rettifica del PIF stralcio del Comune di Vergiate, allegato alla presente quale parte integrante;

Preso atto del parere tecnico favorevole con osservazioni soprarichiamato;

Attestata la propria competenza ai sensi dell'art. 21 della LR 86/83;

Rilevato che per il presente atto non è richiesta copertura finanziaria, in quanto non comporta riflessi sul bilancio né sulla situazione patrimoniale dell'Ente;

Tutto ciò premesso

Acquisito il parere favorevole in ordine alla regolarità tecnica di cui all'art.49, comma 1, del D.L.gs n°267/2000;

Con voti unanimi favorevoli, resi nei modi di legge

### **DELIBERA**

Per tutto quanto sopra esposto e che qui si intende integralmente riportato:

1. Di esprimere Parere di conformità dell'ambito di rigenerazione AR5 – Piano Attuativo a destinazione commerciale in variante al PGT vigente di Vergiate, rispetto ai criteri e alle indicazioni del PTC, fatto salvo il recepimento delle osservazioni di cui al punto 4) dell'istruttoria tecnica che si approva e si allega al verbale della presente deliberazione quale sua parte integrante e sostanziale.
2. Di esprimere parere favorevole alla rettifica del PIF stralcio di Vergiate per l'ambito interessato dall'ambito di rigenerazione AR5, sulla base dell'istruttoria tecnica favorevole redatta dal competente Settore Vegetazione e Boschi, che si approva e si allega al verbale della presente deliberazione quale sua parte integrante e sostanziale, dando mandato a tale Settore di attuare quanto necessario per recepire tale rettifica negli elaborati del PIF stralcio di Vergiate.
3. Di trasmettere all'Amministrazione Comunale di Vergiate la presente deliberazione.

Quindi,

### **IL CONSIGLIO DI GESTIONE**

verificato quanto disposto dalle norme vigenti rispetto all'espressione di parere di competenza in merito alla conformità al PTC dell'Ambito di rigenerazione AR5 – Piano Attuativo a destinazione commerciale in variante al PGT vigente di Vergiate, ai fini della prosecuzione dell'iter nei termini previsti della LR 86/83 e LR 12/2005;

con successiva votazione unanime favorevole, resa nei modi di legge

### **DELIBERA**

Di rendere il presente provvedimento immediatamente eseguibile ai sensi e per gli effetti dell'art. 134 comma 4 del D.Lgs. 267/2000.

IL PRESIDENTE  
 Cristina Chiappa  
 Rif. prot. n. 3250/2023 FT  
 Magenta, 22.06.2023

PARCO TICINO  
 Allegato alla deliberazione  
 C.d.G. n° 70 del 27/06/23

IL SEGRETARIO

**OGGETTO: ISTRUTTORIA TECNICA IN MERITO ALL'AMBITO DI RIGENERAZIONE AR5 - PIANO ATTUATIVO A DESTINAZIONE COMMERCIALE IN VARIANTE AL PGT VIGENTE DI VERGIATE - RETTIFICA PIF STRALCIO DEL COMUNE DI VERGIATE**

### 1. Premessa

Premesso che in data 17.03.2023 è pervenuta a questo Ente nota prot. I765.17/03/2023.0004910, a firma del Responsabile Area 4 Assetto e Uso del Territorio del Comune di Vergiate registrata al protocollo dell'Ente al n. 3250 del 20.03.2023, di trasmissione, per la richiesta di parere di compatibilità al PTC, della deliberazione di Consiglio Comunale n. 7 del 07.03.2023 di adozione dell'ambito di rigenerazione AR5 – Piano Attuativo a destinazione commerciale in variante al PGT vigente di Vergiate;

Precisato che con la medesima nota viene richiesta la necessaria rettifica del PIF Stralcio del Comune di Vergiate (adottato con Deliberazione della Comunità del Parco del Ticino n. 23/2018 e approvato con d.g.r. XI/7693 28/12/2022);

I documenti relativi alla variante di Piano sono stati scaricati al link indicato nella nota comunale.

#### Rilevato che:

- Il Comune di Vergiate è dotato di PGT approvato con deliberazione di Consiglio comunale n. 22 in data 20.06.2014, in vigore dal 23.04.2015 a seguito della pubblicazione dell'avviso di approvazione definitiva sul B.U.R.L. – Serie Inserzioni e Concorsi – n. 17 del 22.04.2015;
- con D.C.C. n. 16 del 21/05/2020 è stata prorogata la validità del Documento di Piano del PGT vigente, ai sensi dell'art. 5, comma 5, della L.R. 31/2014 come modificato dall'art. 1 della L.R. 16/2017;
- il Consiglio comunale con delibera n. 26 del 29/06/2021, ha individuato l'ambito di rigenerazione urbana denominato "AR5", costituito da un compendio immobiliare in Vergiate - Via Sempione 77 - di proprietà della società R.T.M. SERVICE Srl con sede in Sesto Calende (VA), subordinato ad intervento edilizio convenzionato;
- con Delibera di Giunta Comunale n. 76 in data 12/07/2022, è stato dato avvio al procedimento per l'adozione del piano attuativo di iniziativa privata in variante al PGT ed al PIF stralcio del Comune di Vergiate, avente ad oggetto l'ambito di rigenerazione urbana denominato "AR5", unitamente alla Valutazione Ambientale Strategica (VAS);
- in data 13/07/2022 è stato pubblicato all'Albo Pretorio on line comunale, sul sito SIVAS della Regione Lombardia e sul sito internet comunale nella apposita sezione di Amministrazione Trasparente l'Avviso di avvio del procedimento relativo al procedimento in oggetto;
- in data 09/02/2023 è stato rilasciato Parere Motivato con prescrizioni prot. 2580;
- in data 10/02/2023 è stata emessa dichiarazione di sintesi;

#### Verificato che:

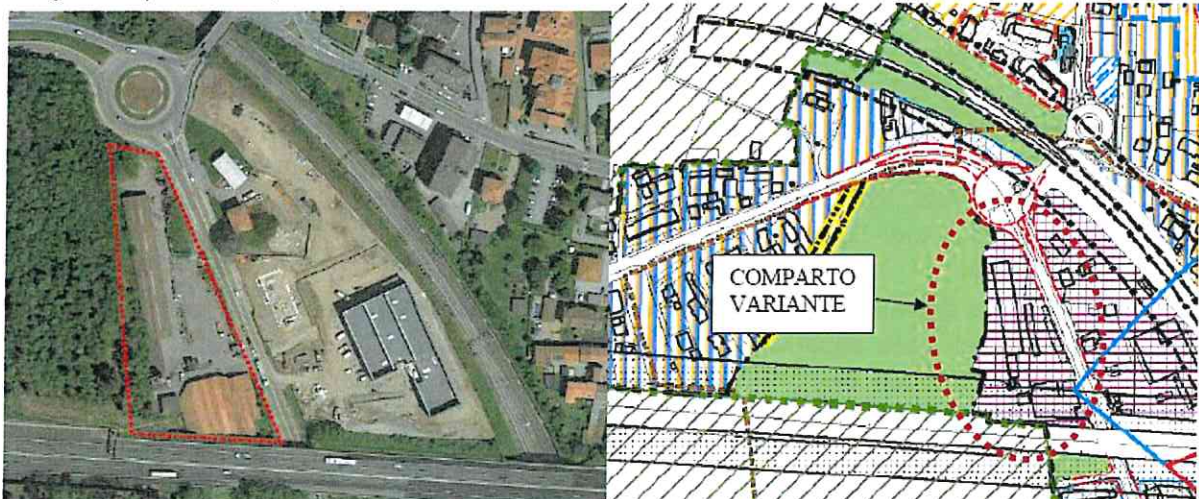
- L'intero territorio di Vergiate ricade nel Parco lombardo della Valle del Ticino, disciplinato dalla DGR 5983/2001; è altresì interessato dalla presenza di Siti Natura 2000: ZSC "Lago di Comabbio" (IT 2010008) a nord, "Brughiera del Vigano" (IT 2010010) a sud e "Paludi di Arsago" (IT 2010011), mentre non si riscontra la presenza di Zone di Protezione Speciale;
- L'area ricadente nell'Ambito AR5 dista circa 2,8 km dalla ZSC "Lago di Comabbio", circa 2 km dal ZSC "Paludi di Arsago", circa 1,2 km dalla ZSC "Brughiera del Vigano";
- L'area ricade all'interno del perimetro IC ex art. 12 del PTC;

- La proposta di variante interferisce in parte con area boscata classificata dal PIF stralcio di Vergiate come bosco oggetto di trasformazione speciale;

## 2. Contenuti della Variante

Preso atto dall'esame della documentazione che:

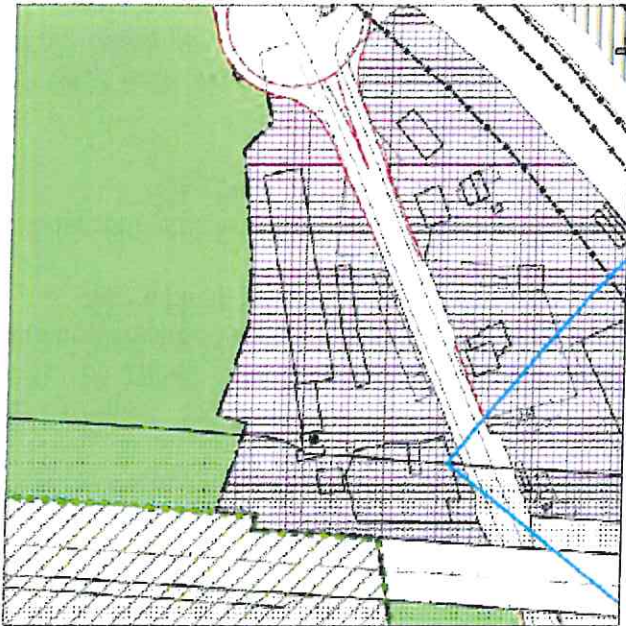
- Il piano attuativo proposto, in rapporto alla programmazione e pianificazione vigente, costituisce Variante al PGT vigente in quanto prevede la **modifica del perimetro dell'ambito di rigenerazione AR5 "ex Sempione Legnami - lotto B"** - comportando una riduzione della superficie complessiva dell'area destinata all'ambito produttivo e di conseguenza del TUC, con un limitato incremento dell'area extraurbana confinante;
- La Variante urbanistica è peraltro finalizzata ad **ampliare, tra le destinazioni ammesse, le funzioni commerciali relative alla Media Struttura di Vendita**, recependo e perfezionando rispetto alla disciplina del vigente PGT comunale, le indicazioni trattate nelle deliberazioni assunte dal C.C. in tema di rigenerazione urbana e/o già oggetto di convenzione urbanistica;
- Il lotto di proprietà del proponente e interessato dal progetto edificatorio ha una superficie di circa 14.050 mq totali ed è classificato per circa 9.535 mq a destinazione produttiva oltre a una superficie non edificabile avente estensione di circa 4.517 mq. Parte della proprietà possiede le caratteristiche di bosco;
- L'area di intervento è delimitata dalla S.S. del Sempione lungo il confine orientale, a sud dall'autostrada A8 dei Laghi, a ovest dall'area boscata interclusa tra i sedimi stradali, infine a nord dalla rotatoria tra la S.S. 33 e la S.P. 18. Attualmente l'area è interessata dalla presenza di edifici che furono sede di attività artigianale-produttiva, ormai dismessi da diversi anni;



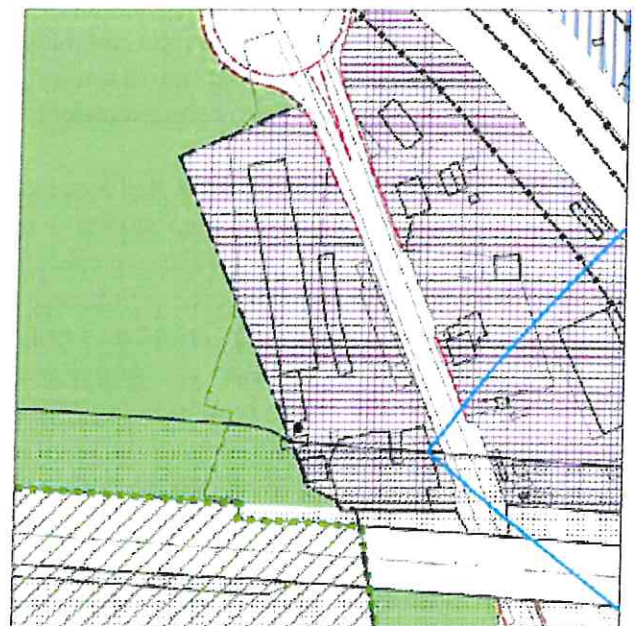
- Gli interventi edificatori prevedono nel dettaglio la collocazione di:
  - Quattro medie strutture commerciali, per complessivi 2.200 mq di superficie di vendita, suddivisi in 2.165 mq di non alimentare e 35 mq di alimentare;
  - Una somministrazione di SLP di circa 200 mq;
 con una riduzione di 1.205 mq della superficie dell'attuale comparto produttivo (pari a 9.535 mq), che verranno classificati quale Ambito boschivo interno all'IC;
- Le esigenze di modifica del perimetro del comparto, rispetto a quanto definito dal PGT come area di pertinenza urbanistica dell'insediamento esistente, derivano dalla **necessità di migliorare l'assetto insediativo sia in funzione della riqualificazione degli accessi**, e della relativa messa in sicurezza rispetto all'asse di viabilità di interesse primario (SS 33 del Sempione), sia **in relazione alla necessità di liberare**

la fascia di rispetto autostradale dagli edifici esistenti, spostando gli insediamenti ricostruiti e le aree di pertinenza ad ovest rispetto all'attuale giacitura;

- Di seguito un'immagine di confronto tra la perimetrazione d'ambito esistente e quella proposta in variante:

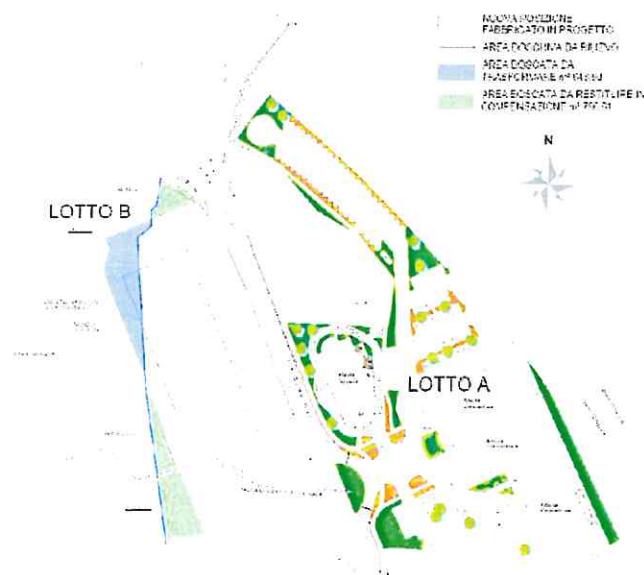


Estratto Piano delle Regole Vigente



Estratto Piano delle Regole in Variante

- La modifica del perimetro, mantenendo invariata la superficie che il PGT riconosce quale area urbana afferente all'insediamento, porterebbe ad una compensazione delle aree lungo il confine occidentale del comparto, con una **riduzione della zona boscata a nord** e la **contestuale restituzione di aree a verde nella fascia sud**, mantenendo però inalterata la superficie dell'area che il PGT individua come ambito edificato a destinazione urbana



- La trasformazione dell'area (triangolo a nord), ricadente in "Boschi oggetto di trasformazione speciale", rende necessaria la variazione/rettifica del PIF stralcio del Comune di Vergiate (adottato con Deliberazione

della Comunità del Parco Lombardo della Valle del Ticino n. 23/2018 e approvato con D.g.r. XI/7693 28/12/2022);

- La Variante urbanistica comporterà altresì la **modellazione del rilievo** ai margini del complesso edilizio, finalizzato a conseguire la stabilità, sotto il profilo idrogeologico del versante, con una conseguente sistemazione delle aree a bosco interessate dall'intervento nella fase realizzativa;
- È prevista la **trasformazione definitiva limitata unicamente alle porzioni di bosco interessate dall'edificio e dalle aree pertinenziali e la trasformazione temporanea per 24 mesi delle superfici boscate necessarie alla cantierizzazione.**
- Il progetto include:
  - Rimboschimento di parte dell'area situata a Sud Ovest, di superficie pari a mq.796;
  - Rimboschimento di area situata a nord verso la rotatoria in progetto, su una superficie di mq.170, in aumento del bosco esistente;
  - Miglioramento del bosco di proprietà situato sul versante, su una superficie di mq.5.289;
  - Opere di ingegneria naturalistica nella porzione Nord, dove sono previsti maggiori sbancamenti; le opere di sostegno dei terreni prevedono l'utilizzo delle terre rinforzate, adatte ad essere rinverdite con funzione protettiva del versante dall'erosione, saranno realizzati più terrazzamenti che saranno rinverditi con vegetazione arborea ed arbustiva;
  - Opere a verde ornamentale, lungo tutto il perimetro Ovest, ma anche parzialmente a Nord e a Sud, con la creazione di aiuole arborate costituite da specie autoctone.

### 3. Procedura di Valutazione Ambientale Strategica e Valutazione di incidenza

Per la variante in esame è stata attivata la procedura di Valutazione Ambientale Strategica.

Richiamato:

- il **parere rilasciato in fase di Valutazione ambientale strategica (VAS)**, inviato con nota prot. 925 del 25/01/2023, in merito alla Variante in esame, di cui si riportano le conclusioni:

*Per quanto sopra esposto e per quanto di competenza, in merito all'Ambito di Rigenerazione Urbana Territoriale "ARS" in variante al PGT del Comune di Vergiate, si esprime **parere positivo circa la compatibilità ambientale** ai sensi della L.r. 12/2005 e s.m.i, a condizione che:*

- *Siano recepite le misure di mitigazione proposte nel rapporto ambientale;*
- *Siano rispettate tutte le prescrizioni tecniche contenute nella relazione geologica integrativa del 10/01/2023, a firma del Dott. Geol. Marco Cinotti;*
- *In fase di progettazione esecutiva, sia prevista la realizzazione della sistemazione a verde del versante, con le modalità previste dalle tecniche di ingegneria naturalistica, con l'obiettivo di garantire nel minor tempo possibile il consolidamento del versante, e ridurre l'azione erosiva delle acque meteoriche. Per tali interventi dovranno essere utilizzate specie autoctone del Parco del Ticino;*
- *Il progetto di miglioramento forestale sia sottoposto preventivamente al parere di competenza del Parco;*
- *Nella progettazione degli interventi (edifici e aree esterne) si seguano gli indirizzi dell'Abaco del Territorio del Parco a fini paesistici parte III "Indicazioni in merito ad altri elementi territoriali".*

*Data la distanza significativa dai Siti Natura 2000 più prossimi, si escludono interferenze con habitat e specie di interesse comunitario presenti nei suddetti Siti.*

Visti:

- **Il parere motivato** dell’Autorità Competente per la VAS di concerto con l’Autorità Procedente, con cui si è espresso parere motivato positivo circa la compatibilità ambientale della Variante al PGT “AR05 Ambito ex Sempione legnami”, a condizione che vengano recepite le prescrizioni espresse dagli Enti competenti in esso richiamate;
- **La dichiarazione di sintesi**

#### 4. Osservazioni

Visionati gli elaborati costituenti l’Ambito di rigenerazione AR5 – Piano Attuativo a destinazione commerciale in variante al PGT vigente di Vergiate si partecipano le seguenti osservazioni.

Per quanto riguarda gli aspetti forestali si rimanda alla nota del competente Settore Vegetazione e Boschi prot. int. 6625 del 13/06/2023 che ritenendo di massima adeguate le indicazioni tecniche contenute nelle relazioni geologica e forestale, esprime parere favorevole alla realizzazione dell’ambito di rigenerazione AR5 in variante al P.G.T. del Comune di Vergiate.

Si ricorda nel merito che, in fase di istanza per la trasformazione del bosco, le proposte ai fini compensativi per la D.G.R. 675/2005, dovranno essere compatibili con l’art. 37 “Localizzazione degli interventi compensativi ammessi”, del “Regolamento di attuazione” del Piano di Indirizzo Forestale stralcio del Comune di Vergiate.


Per quanto concerne gli aspetti di inserimento paesaggistico si richiama quanto già espresso in sede di VAS: Nella progettazione degli interventi (edifici e aree esterne) si seguano gli indirizzi dell’Abaco del Territorio del Parco a fini paesistici parte III “Indicazioni in merito ad altri elementi territoriali”.

Da tutto quanto sopra riassunto, si propone di esprimere, ai sensi dell’art. 21 della LR. 86/83:

**Parere di conformità** in merito all’Ambito di rigenerazione AR5 – Piano Attuativo a destinazione commerciale in variante al PGT vigente di Vergiate, adottato con deliberazione di Consiglio Comunale n. 7 del 07.03.2023, di cui all’oggetto, rispetto ai criteri e alle indicazioni del PTC, a condizione che siano recepite le osservazioni di cui al punto 4 dell’istruttoria.

Richiamato altresì il parere favorevole del competente Settore Vegetazione e Boschi prot. int. 6625 del 13/06/2023 si propone di esprimere **parere favorevole alla rettifica del PIF stralcio del Comune di Vergiate.**

La Responsabile UO 4  
Dott.ssa Francesca Trotti









**PARCO TICINO**  
Allegato alla deliberazione  
C.d.G. n° 70 del 27/06/23

Al Responsabile  
Dell' U.O.4  
Settore Pianificazione, Paesaggio e GIS  
Dr.ssa Francesca Trotti

*f.to* **IL PRESIDENTE**  
**Cristina Chiappa**

*f.to* **IL SEGRETARIO**

Sede

*Prot. cfr n° assegnazione*

Oggetto : Ambito di Rigenerazione AR5 in via Sempione – Piano Attuativo a destinazione commerciale in variante al PGT vigente – Adozione ai sensi dell' art14 comma 5 della L.R. n.12/2005 e smi –  
Parere ex art. 21 comma1 e 4 della L.R. 86/83 e rettifica PIF stralcio del Comune di Vergiate.

La presente in riferimento alla richiesta di cui all'oggetto, inoltrata dal Comune di Vergiate con PEC n.3250 in data 20/03/2023, e a seguito di vostra richiesta di parere pervenuta con email del 25/05/2023.

Si richiama in merito il precedente parere espresso con nota prot.n.13499 del 20/12/2022 con la quale si chiedeva che fossero esplicitate le indicazioni delle tecniche ed accorgimenti si intendessero operare per garantire una ricomposizione del versante da un punto di vista ambientale e paesaggistico.

Valutata la documentazione allegata all'istanza ed in particolare la relazione geologica a firma del Dr. Geol. Marco Cinotti, e la relazione forestale a firma del Dr. Agr. Giovanna Cardone, allegate all'istanza, nella quale si propongono i seguenti interventi, rappresentati nella tavola a pag.10 della relazione :

- Rimboschimento di parte dell'area situata a Sud Ovest, di superficie pari a mq.796.
- Rimboschimento di area situata a nord verso la rotatoria in progetto, su una superficie di mq.170, in aumento del bosco esistente.
- Miglioramento del bosco di proprietà situato sul versante, su una superficie di mq.5.289.
- Nella porzione Nord, dove sono previsti maggiori sbancamenti, sono previste opere di ingegneria naturalistica; le opere di sostegno dei terreni prevedono l'utilizzo delle terre rinforzate, adatte ad essere rinverdite con funzione protettiva del versante dall'erosione, saranno realizzati più terrazzamenti che saranno rinverditi con vegetazione arborea ed arbustiva.
- Sono inoltre previste opere a verde ornamentale, lungo tutto il perimetro Ovest, ma anche parzialmente a Nord e a Sud, con la creazione di airole arborate costituite da specie autoctone.

U.O.9 – Settore Vegetazione e Boschi  
Tel: 0297210206  
Email: [boschi@parcoticino.it](mailto:boschi@parcoticino.it)

Parco Lombardo della Valle del Ticino  
Via Isonzo, 1 - 20013 Pontevecchio di Magenta -MI-  
[parco.ticino@pec.regione.lombardia.it](mailto:parco.ticino@pec.regione.lombardia.it) [www.parcoticino.it](http://www.parcoticino.it)

Si ricorda nel merito che, in fase di istanza per la trasformazione del bosco, le proposte ai fini compensativi per la D.G.R. 675/2005, dovranno essere compatibili con l'art.37 "Localizzazione degli interventi compensativi ammessi", del "Regolamento di attuazione" del Piano di Indirizzo Forestale stralcio del Comune di Vergiate.

Ritenute di massima adeguate le indicazioni tecniche contenute nelle relazioni geologica e forestale, consegnate in allegato, si esprime parere favorevole alla realizzazione dell'ambito di rigenerazione AR5 in variante al P.G.T. del Comune di Vergiate, e al P.I.F. stralcio per il Comune di Vergiate.

Si fa presente che il "Regolamento di attuazione" del Piano di Indirizzo Forestale del Parco della Valle del Ticino, stralcio dei Comuni di Besnate e Vergiate, all'art.4 "Interventi correttivi e di aggiornamento del Piano", che al comma 3, testualmente di seguito riportato:

*"... Costituiscono altresì elemento di rettifica, oggetto di apposito atto dirigenziale, resa nell'ambito della valutazione di compatibilità del PGT al PTCP di cui all'art. 18 della L.R. 12/2005, secondo la procedura indicata al paragrafo 4.4 Parte III della d.g.r. 7728/2008 così come modificata con d.g.r. 6089/2016:*

*• proposte di adeguamento alle aree forestali suscettibili di trasformazione ordinaria a delimitazione esatta indicate al paragrafo 4.7.2, Parte II, della d.g.r. 7728/2008 così come modificata con d.g.r. 6089/2016, nel pieno rispetto di quanto indicato nel regolamento del P.I.F. ...".*

Si chiede pertanto al Settore in indirizzo, l'inserimento della rettifica dell'azzoneamento del P.I.F. nell'atto di valutazione di compatibilità della variante al P.G.T. del Comune di Vergiate, al Piano Territoriale di Coordinamento del Parco, secondo le modalità contenute nel Regolamento di attuazione sopra riportato.

Il Responsabile del Settore Vegetazione e Boschi  
Fulvio Caronni

La Responsabile dell'UO9  
Valentina Parco

*Documento informatico firmato digitalmente ai sensi del DLgs 82/2005 e norme collegate e sostituisce il documento cartaceo a firma autografa*



**PARCO LOMBARDO DELLA VALLE DEL TICINO**  
*Sviluppo sostenibile*  
*Tutela della biodiversità e dell'ambiente, qualità della vita*

**Proposta di deliberazione N.397 del 19/06/2023**

**Deliberazione Consiglio di Gestione N° 70 del 27/06/2023**

**Oggetto:**

**PARERE DI CONFORMITA' AL PTC IN MERITO ALL'AMBITO DI RIGENERAZIONE AR5 - PIANO ATTUATIVO A DESTINAZIONE COMMERCIALE IN VARIANTE AL PGT VIGENTE DI VERGIATE - RETTIFICA PIF STRALCIO DEL COMUNE DI VERGIATE**

Il Responsabile del procedimento:

FRANCESCA TROTTI

Sulla proposta di deliberazione i sottoscritti esprimono ai sensi dell'art.49, 1° comma del D.Lgs. 18 agosto 2000, n. 267, i pareri di cui al seguente prospetto:

Parere	Testo	Esito	Data	Il Responsabile	Firma
TECNICO	PARERE IN ORDINE ALLA REGOLARITA' TECNICA	Favorevole	23/06/2023	FRANCESCA TROTTI	

Note: \_\_\_\_\_