

COMUNE DI VICO EQUENSE  
 Provincia di Napoli

CARTA TECNICA

Dimensioni: A3 (Lato corto)

VICO EQUENSE

Progetto: 2011

Scala: 1:1000

Montato su supporto cartaceo con vernice UV resistente

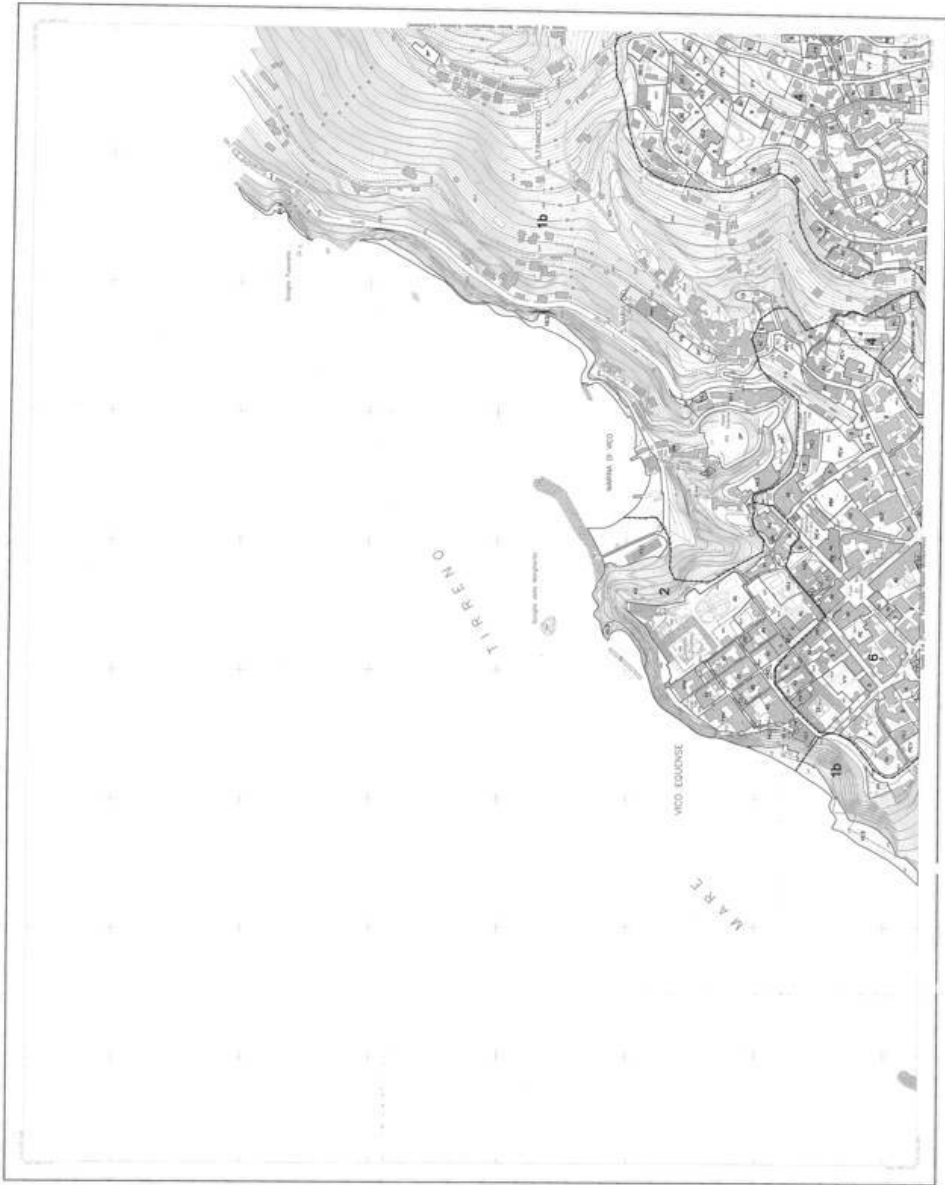
Impaginazione cartacea in bianco/nero

OGGETTO: PIANO DI VICO CON RIFERIMENTO ALLA SCALA 1:1000



MATERIALE: VICO EQUENSE	
1:01	1:02
1:03	1:04
1:05	1:06
1:07	1:08
1:09	1:10
1:11	1:12
1:13	1:14
1:15	1:16
1:17	1:18
1:19	1:20

Autore: Studio [Nome]



**COMUNE DI VICO EQUENSE**  
 Provincia di Napoli

**PIANO REGOLATORE GENERALE**  
 ZONAZIONE

**Versione: 2011**

Adottato dal Consiglio Comunale n. 12 del 18/12/2011

Adottato dal Consiglio Comunale n. 13 del 25/02/2012

Adottato dal Consiglio Comunale n. 14 del 15/03/2012

Adottato dal Consiglio Comunale n. 15 del 15/03/2012

Adottato dal Consiglio Comunale n. 16 del 15/03/2012

Adottato dal Consiglio Comunale n. 17 del 15/03/2012

Adottato dal Consiglio Comunale n. 18 del 15/03/2012

Adottato dal Consiglio Comunale n. 19 del 15/03/2012

Adottato dal Consiglio Comunale n. 20 del 15/03/2012

Adottato dal Consiglio Comunale n. 21 del 15/03/2012

Adottato dal Consiglio Comunale n. 22 del 15/03/2012

Adottato dal Consiglio Comunale n. 23 del 15/03/2012

Adottato dal Consiglio Comunale n. 24 del 15/03/2012

Adottato dal Consiglio Comunale n. 25 del 15/03/2012

Adottato dal Consiglio Comunale n. 26 del 15/03/2012

Adottato dal Consiglio Comunale n. 27 del 15/03/2012

Adottato dal Consiglio Comunale n. 28 del 15/03/2012

Adottato dal Consiglio Comunale n. 29 del 15/03/2012

Adottato dal Consiglio Comunale n. 30 del 15/03/2012

Adottato dal Consiglio Comunale n. 31 del 15/03/2012

Adottato dal Consiglio Comunale n. 32 del 15/03/2012

Adottato dal Consiglio Comunale n. 33 del 15/03/2012

Adottato dal Consiglio Comunale n. 34 del 15/03/2012

Adottato dal Consiglio Comunale n. 35 del 15/03/2012

Adottato dal Consiglio Comunale n. 36 del 15/03/2012

Adottato dal Consiglio Comunale n. 37 del 15/03/2012

Adottato dal Consiglio Comunale n. 38 del 15/03/2012

Adottato dal Consiglio Comunale n. 39 del 15/03/2012

Adottato dal Consiglio Comunale n. 40 del 15/03/2012

Adottato dal Consiglio Comunale n. 41 del 15/03/2012

Adottato dal Consiglio Comunale n. 42 del 15/03/2012

Adottato dal Consiglio Comunale n. 43 del 15/03/2012

Adottato dal Consiglio Comunale n. 44 del 15/03/2012

Adottato dal Consiglio Comunale n. 45 del 15/03/2012

Adottato dal Consiglio Comunale n. 46 del 15/03/2012

Adottato dal Consiglio Comunale n. 47 del 15/03/2012

Adottato dal Consiglio Comunale n. 48 del 15/03/2012

Adottato dal Consiglio Comunale n. 49 del 15/03/2012

Adottato dal Consiglio Comunale n. 50 del 15/03/2012

- Legenda**
- Tracciato di linea fissa
  - Tracciato di linea mobile
  - Tracciato di linea elettrica
  - Tracciato di linea telefonica
  - Tracciato di linea televisiva
  - Tracciato di linea per gas
  - Tracciato di linea per acqua
  - Tracciato di linea per fogna
  - Tracciato di linea per servizi
  - Tracciato di linea per trasporti
  - Tracciato di linea per servizi speciali
  - Tracciato di linea per servizi di pubblica utilità
  - Tracciato di linea per servizi di pubblica sicurezza
  - Tracciato di linea per servizi di pubblica assistenza
  - Tracciato di linea per servizi di pubblica educazione
  - Tracciato di linea per servizi di pubblica cultura
  - Tracciato di linea per servizi di pubblica salute
  - Tracciato di linea per servizi di pubblica sportività
  - Tracciato di linea per servizi di pubblica ricreazione
  - Tracciato di linea per servizi di pubblica informazione
  - Tracciato di linea per servizi di pubblica comunicazione
  - Tracciato di linea per servizi di pubblica partecipazione
  - Tracciato di linea per servizi di pubblica promozione
  - Tracciato di linea per servizi di pubblica valorizzazione
  - Tracciato di linea per servizi di pubblica tutela
  - Tracciato di linea per servizi di pubblica difesa
  - Tracciato di linea per servizi di pubblica sicurezza nazionale
  - Tracciato di linea per servizi di pubblica sicurezza internazionale
  - Tracciato di linea per servizi di pubblica sicurezza transnazionale
  - Tracciato di linea per servizi di pubblica sicurezza globale
  - Tracciato di linea per servizi di pubblica sicurezza universale
  - Tracciato di linea per servizi di pubblica sicurezza planetaria
  - Tracciato di linea per servizi di pubblica sicurezza cosmica
  - Tracciato di linea per servizi di pubblica sicurezza divina
  - Tracciato di linea per servizi di pubblica sicurezza spirituale
  - Tracciato di linea per servizi di pubblica sicurezza metafisica
  - Tracciato di linea per servizi di pubblica sicurezza mistica
  - Tracciato di linea per servizi di pubblica sicurezza sacra
  - Tracciato di linea per servizi di pubblica sicurezza religiosa
  - Tracciato di linea per servizi di pubblica sicurezza ecclesiale
  - Tracciato di linea per servizi di pubblica sicurezza teologica
  - Tracciato di linea per servizi di pubblica sicurezza filosofica
  - Tracciato di linea per servizi di pubblica sicurezza epistemologica
  - Tracciato di linea per servizi di pubblica sicurezza gnoseologica
  - Tracciato di linea per servizi di pubblica sicurezza ontologica
  - Tracciato di linea per servizi di pubblica sicurezza metafisica
  - Tracciato di linea per servizi di pubblica sicurezza epistemologica
  - Tracciato di linea per servizi di pubblica sicurezza gnoseologica
  - Tracciato di linea per servizi di pubblica sicurezza ontologica
  - Tracciato di linea per servizi di pubblica sicurezza metafisica
  - Tracciato di linea per servizi di pubblica sicurezza epistemologica
  - Tracciato di linea per servizi di pubblica sicurezza gnoseologica
  - Tracciato di linea per servizi di pubblica sicurezza ontologica
  - Tracciato di linea per servizi di pubblica sicurezza metafisica
  - Tracciato di linea per servizi di pubblica sicurezza epistemologica
  - Tracciato di linea per servizi di pubblica sicurezza gnoseologica
  - Tracciato di linea per servizi di pubblica sicurezza ontologica
  - Tracciato di linea per servizi di pubblica sicurezza metafisica
  - Tracciato di linea per servizi di pubblica sicurezza epistemologica
  - Tracciato di linea per servizi di pubblica sicurezza gnoseologica
  - Tracciato di linea per servizi di pubblica sicurezza ontologica









**COMUNE DI VICO EQUENSE**  
 Provincia di Napoli

CARTA TECNICA  
 Elemento n.3 foglio n.6  
**VICO EQUENSE**

Prodotto - Elaborato - Modificato - Stampato

Scala 1:2.000  
 Approvato in data 12/11/2014  
 Modificato in data 27/05/2015  
 Modificato in data 12/05/2016  
 Modificato in data 12/05/2016

PRODOTTO IN TUTTO O IN PARTE CON SUPPORTO CAD (SUA + SADA)

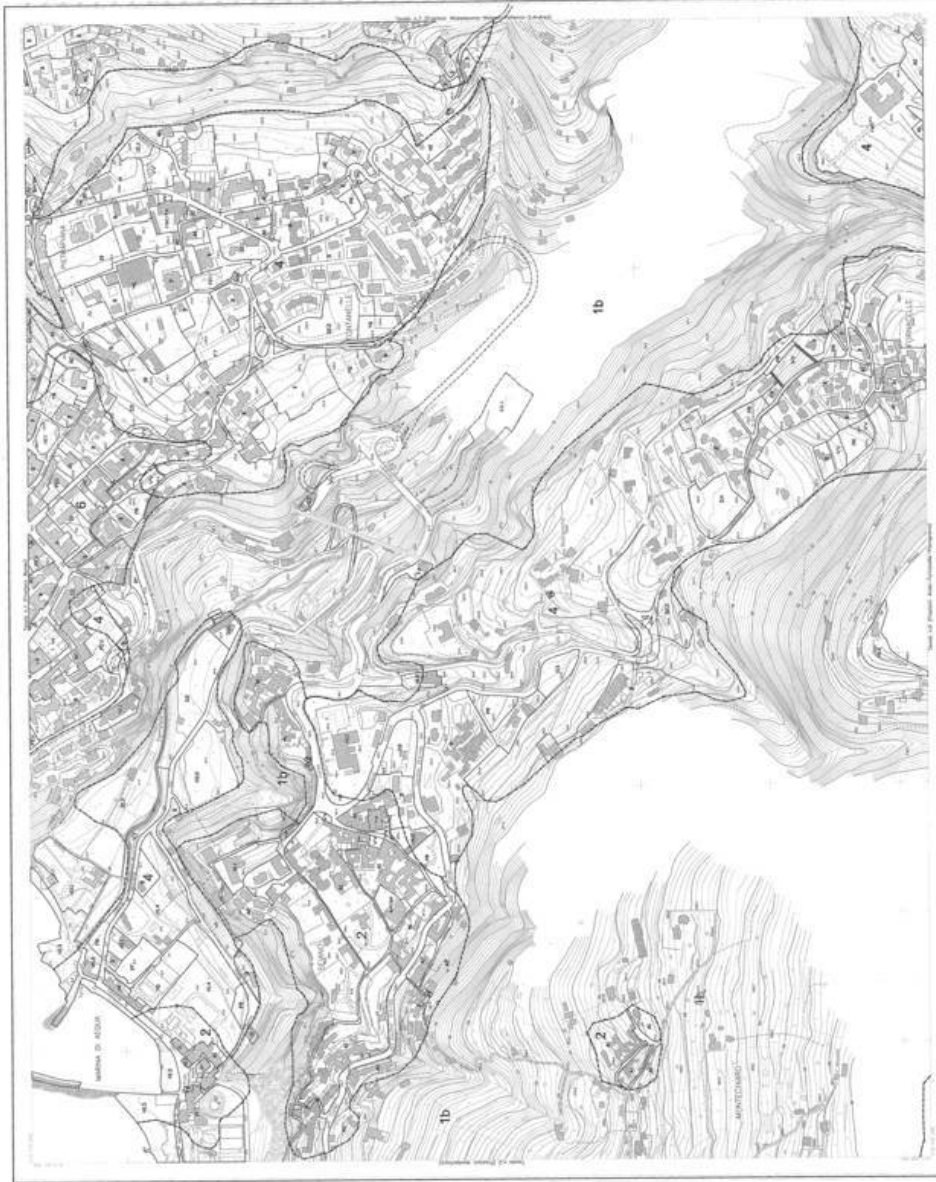


PERIMETRO: 1.038,41 C.M.

100	100	100	100	100	100	100	100	100	100
100	100	100	100	100	100	100	100	100	100
100	100	100	100	100	100	100	100	100	100
100	100	100	100	100	100	100	100	100	100
100	100	100	100	100	100	100	100	100	100
100	100	100	100	100	100	100	100	100	100
100	100	100	100	100	100	100	100	100	100
100	100	100	100	100	100	100	100	100	100
100	100	100	100	100	100	100	100	100	100
100	100	100	100	100	100	100	100	100	100

PERIMETRO: 1.038,41 C.M.

PRODOTTO IN TUTTO O IN PARTE CON SUPPORTO CAD (SUA + SADA)



**COMUNE DI VICO EQUENSE**  
 Provincia di Napoli

**PIANO REGOLATORE GENERALE**  
 ZONAZIONE

Approvato in data 12/11/2014  
 Modificato in data 27/05/2015  
 Modificato in data 12/05/2016

**TITOLO**  
 Foglio n.3 foglio n.6  
 Elemento n.3 foglio n.6  
**VICO EQUENSE**

**Scala**  
 1:2.000

**Autore**  
 Studio di Architettura e Urbanistica  
 S.p.A. - Via ...

**LEGENDA**

**AREE PROTETTE**

- 1. Aree protette di interesse nazionale
- 2. Aree protette di interesse regionale
- 3. Aree protette di interesse locale
- 4. Aree protette di interesse comunale
- 5. Aree protette di interesse privato

**AREE DESTINATE A USI PARTICOLARI**

- 6. Aree destinate a usi particolari di interesse nazionale
- 7. Aree destinate a usi particolari di interesse regionale
- 8. Aree destinate a usi particolari di interesse locale
- 9. Aree destinate a usi particolari di interesse comunale
- 10. Aree destinate a usi particolari di interesse privato

**AREE DESTINATE A USI GENERALI**

- 11. Aree destinate a usi generali di interesse nazionale
- 12. Aree destinate a usi generali di interesse regionale
- 13. Aree destinate a usi generali di interesse locale
- 14. Aree destinate a usi generali di interesse comunale
- 15. Aree destinate a usi generali di interesse privato

**AREE DESTINATE A USI SPECIFICI**

- 16. Aree destinate a usi specifici di interesse nazionale
- 17. Aree destinate a usi specifici di interesse regionale
- 18. Aree destinate a usi specifici di interesse locale
- 19. Aree destinate a usi specifici di interesse comunale
- 20. Aree destinate a usi specifici di interesse privato

**COMUNE DI VICO EQUENSE**  
Provincia di Napoli



**PIANO REGOLATORE GENERALE**  
ZONIZZAZIONE

Intervento di P.R.G. n. 135/1998  
approvato con deliberazione n. 10/1185/98  
del 27/05/1998  
in attuazione della legge n. 488/1997  
del 21/06/1997 (Legge di conversione n. 300 del 28/02/1998)

Schema per la zona di studio

**Titolo n. 135/1998**  
Data 27/05/1998

**Scala**  
1:5.000

Autore: Ing. Roberto C. Rossi - Ingegneria C. Rossi & C.  
Geometra: Ing. Roberto C. Rossi - Ingegneria C. Rossi & C.

**135/1998**

**legenda**

- 1** - **Insediamenti di nuova tipologia**  
A1 - **Insediamenti di nuova tipologia**  
A2 - **Insediamenti di nuova tipologia**  
A3 - **Insediamenti di nuova tipologia**
- 2** - **Insediamenti di nuova tipologia**  
B1 - **Insediamenti di nuova tipologia**  
B2 - **Insediamenti di nuova tipologia**  
B3 - **Insediamenti di nuova tipologia**  
B4 - **Insediamenti di nuova tipologia**  
B5 - **Insediamenti di nuova tipologia**  
B6 - **Insediamenti di nuova tipologia**  
B7 - **Insediamenti di nuova tipologia**  
B8 - **Insediamenti di nuova tipologia**  
B9 - **Insediamenti di nuova tipologia**  
B10 - **Insediamenti di nuova tipologia**
- 3** - **Insediamenti di nuova tipologia**  
C1 - **Insediamenti di nuova tipologia**  
C2 - **Insediamenti di nuova tipologia**  
C3 - **Insediamenti di nuova tipologia**  
C4 - **Insediamenti di nuova tipologia**  
C5 - **Insediamenti di nuova tipologia**  
C6 - **Insediamenti di nuova tipologia**  
C7 - **Insediamenti di nuova tipologia**  
C8 - **Insediamenti di nuova tipologia**  
C9 - **Insediamenti di nuova tipologia**  
C10 - **Insediamenti di nuova tipologia**
- 4** - **Insediamenti di nuova tipologia**  
D1 - **Insediamenti di nuova tipologia**  
D2 - **Insediamenti di nuova tipologia**  
D3 - **Insediamenti di nuova tipologia**  
D4 - **Insediamenti di nuova tipologia**  
D5 - **Insediamenti di nuova tipologia**  
D6 - **Insediamenti di nuova tipologia**  
D7 - **Insediamenti di nuova tipologia**  
D8 - **Insediamenti di nuova tipologia**  
D9 - **Insediamenti di nuova tipologia**  
D10 - **Insediamenti di nuova tipologia**
- 5** - **Insediamenti di nuova tipologia**  
E1 - **Insediamenti di nuova tipologia**  
E2 - **Insediamenti di nuova tipologia**  
E3 - **Insediamenti di nuova tipologia**  
E4 - **Insediamenti di nuova tipologia**  
E5 - **Insediamenti di nuova tipologia**  
E6 - **Insediamenti di nuova tipologia**  
E7 - **Insediamenti di nuova tipologia**  
E8 - **Insediamenti di nuova tipologia**  
E9 - **Insediamenti di nuova tipologia**  
E10 - **Insediamenti di nuova tipologia**
- 6** - **Insediamenti di nuova tipologia**  
F1 - **Insediamenti di nuova tipologia**  
F2 - **Insediamenti di nuova tipologia**  
F3 - **Insediamenti di nuova tipologia**  
F4 - **Insediamenti di nuova tipologia**  
F5 - **Insediamenti di nuova tipologia**  
F6 - **Insediamenti di nuova tipologia**  
F7 - **Insediamenti di nuova tipologia**  
F8 - **Insediamenti di nuova tipologia**  
F9 - **Insediamenti di nuova tipologia**  
F10 - **Insediamenti di nuova tipologia**
- 7** - **Insediamenti di nuova tipologia**  
G1 - **Insediamenti di nuova tipologia**  
G2 - **Insediamenti di nuova tipologia**  
G3 - **Insediamenti di nuova tipologia**  
G4 - **Insediamenti di nuova tipologia**  
G5 - **Insediamenti di nuova tipologia**  
G6 - **Insediamenti di nuova tipologia**  
G7 - **Insediamenti di nuova tipologia**  
G8 - **Insediamenti di nuova tipologia**  
G9 - **Insediamenti di nuova tipologia**  
G10 - **Insediamenti di nuova tipologia**
- 8** - **Insediamenti di nuova tipologia**  
H1 - **Insediamenti di nuova tipologia**  
H2 - **Insediamenti di nuova tipologia**  
H3 - **Insediamenti di nuova tipologia**  
H4 - **Insediamenti di nuova tipologia**  
H5 - **Insediamenti di nuova tipologia**  
H6 - **Insediamenti di nuova tipologia**  
H7 - **Insediamenti di nuova tipologia**  
H8 - **Insediamenti di nuova tipologia**  
H9 - **Insediamenti di nuova tipologia**  
H10 - **Insediamenti di nuova tipologia**
- 9** - **Insediamenti di nuova tipologia**  
I1 - **Insediamenti di nuova tipologia**  
I2 - **Insediamenti di nuova tipologia**  
I3 - **Insediamenti di nuova tipologia**  
I4 - **Insediamenti di nuova tipologia**  
I5 - **Insediamenti di nuova tipologia**  
I6 - **Insediamenti di nuova tipologia**  
I7 - **Insediamenti di nuova tipologia**  
I8 - **Insediamenti di nuova tipologia**  
I9 - **Insediamenti di nuova tipologia**  
I10 - **Insediamenti di nuova tipologia**
- 10** - **Insediamenti di nuova tipologia**  
J1 - **Insediamenti di nuova tipologia**  
J2 - **Insediamenti di nuova tipologia**  
J3 - **Insediamenti di nuova tipologia**  
J4 - **Insediamenti di nuova tipologia**  
J5 - **Insediamenti di nuova tipologia**  
J6 - **Insediamenti di nuova tipologia**  
J7 - **Insediamenti di nuova tipologia**  
J8 - **Insediamenti di nuova tipologia**  
J9 - **Insediamenti di nuova tipologia**  
J10 - **Insediamenti di nuova tipologia**
- 11** - **Insediamenti di nuova tipologia**  
K1 - **Insediamenti di nuova tipologia**  
K2 - **Insediamenti di nuova tipologia**  
K3 - **Insediamenti di nuova tipologia**  
K4 - **Insediamenti di nuova tipologia**  
K5 - **Insediamenti di nuova tipologia**  
K6 - **Insediamenti di nuova tipologia**  
K7 - **Insediamenti di nuova tipologia**  
K8 - **Insediamenti di nuova tipologia**  
K9 - **Insediamenti di nuova tipologia**  
K10 - **Insediamenti di nuova tipologia**
- 12** - **Insediamenti di nuova tipologia**  
L1 - **Insediamenti di nuova tipologia**  
L2 - **Insediamenti di nuova tipologia**  
L3 - **Insediamenti di nuova tipologia**  
L4 - **Insediamenti di nuova tipologia**  
L5 - **Insediamenti di nuova tipologia**  
L6 - **Insediamenti di nuova tipologia**  
L7 - **Insediamenti di nuova tipologia**  
L8 - **Insediamenti di nuova tipologia**  
L9 - **Insediamenti di nuova tipologia**  
L10 - **Insediamenti di nuova tipologia**



**COMUNE DI VICO EQUENSE**  
Provincia di Napoli

CARTE TECNICA  
Elevazione n. 3 - foglio n. 27  
**VICO EQUENSE**

Foglio n. 27 - Foglio n. 28

Scala 1:5.000

Autore: Ing. Roberto C. Rossi - Ingegneria C. Rossi & C.  
Geometra: Ing. Roberto C. Rossi - Ingegneria C. Rossi & C.

**135/1998**



**COORDINATE UTM (ETRS 1989) - X E Y**

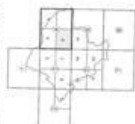
X	48	49	50	51	52	53	54	55	56
Y	48	49	50	51	52	53	54	55	56

Autore: Ing. Roberto C. Rossi - Ingegneria C. Rossi & C.  
Geometra: Ing. Roberto C. Rossi - Ingegneria C. Rossi & C.

**135/1998**



SENDO STABILITO NELLA LEGGE DEL MONTE ALTA ITALIA 1988



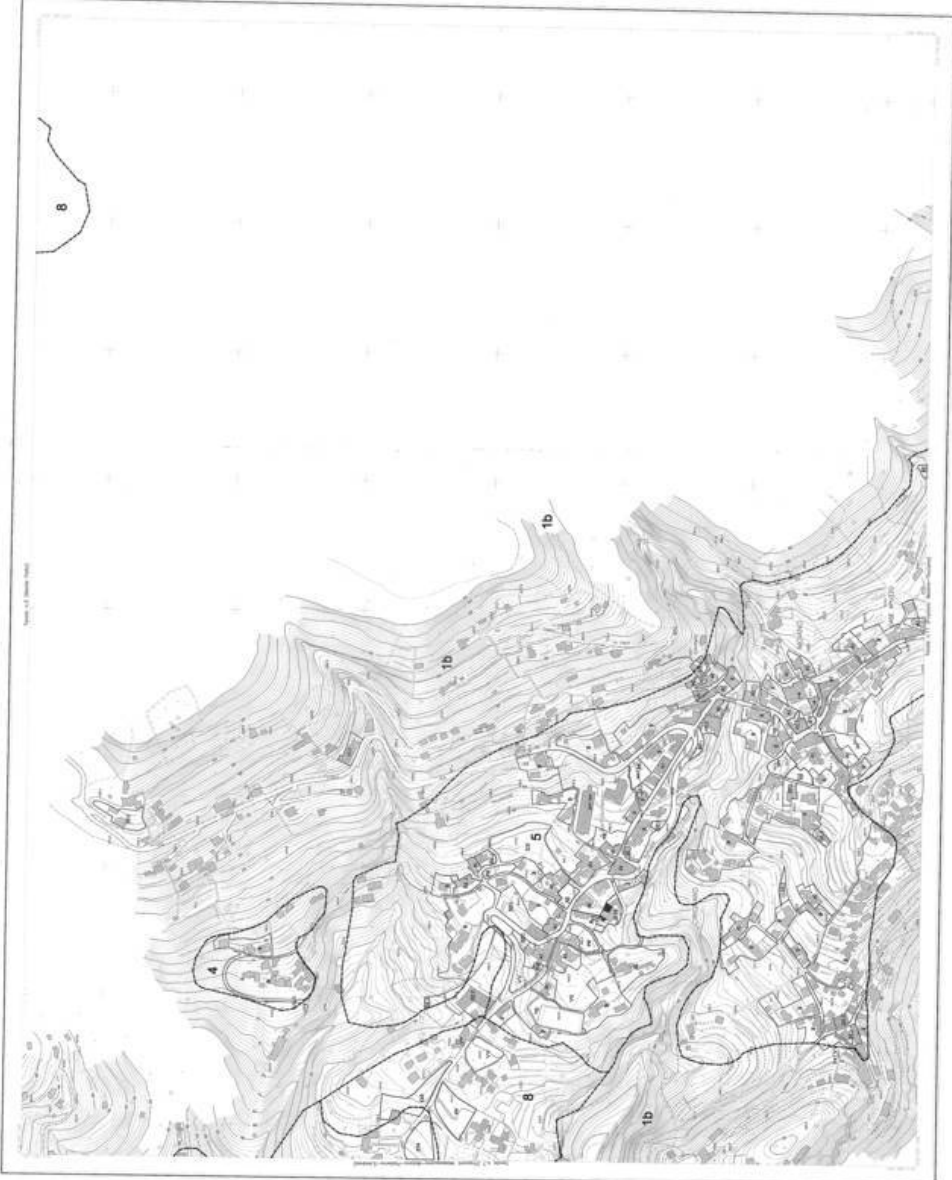
**INFORMAZIONI TECNICHE**

1:500	1:1000	1:2000	1:5000	1:10000
1:2000	1:5000	1:10000	1:25000	1:50000

**INFORMAZIONI CANTIERI E LAVORI**

1:500	1:1000	1:2000	1:5000	1:10000
1:2000	1:5000	1:10000	1:25000	1:50000

Prodotto e distribuito da:  
 I.T.E. - Istituto Tecnico Edilizio  
 Via S. Maria Maddalena, 10 - 80138 Napoli



**LEGENDA**

1	Industria e artigianato	11	Area di riserva
2	Industria e artigianato	12	Area di riserva
3	Industria e artigianato	13	Area di riserva
4	Industria e artigianato	14	Area di riserva
5	Industria e artigianato	15	Area di riserva
6	Industria e artigianato	16	Area di riserva
7	Industria e artigianato	17	Area di riserva
8	Industria e artigianato	18	Area di riserva
9	Industria e artigianato	19	Area di riserva
10	Industria e artigianato	20	Area di riserva
11	Industria e artigianato	21	Area di riserva
12	Industria e artigianato	22	Area di riserva
13	Industria e artigianato	23	Area di riserva
14	Industria e artigianato	24	Area di riserva
15	Industria e artigianato	25	Area di riserva
16	Industria e artigianato	26	Area di riserva
17	Industria e artigianato	27	Area di riserva
18	Industria e artigianato	28	Area di riserva
19	Industria e artigianato	29	Area di riserva
20	Industria e artigianato	30	Area di riserva
21	Industria e artigianato	31	Area di riserva
22	Industria e artigianato	32	Area di riserva
23	Industria e artigianato	33	Area di riserva
24	Industria e artigianato	34	Area di riserva
25	Industria e artigianato	35	Area di riserva
26	Industria e artigianato	36	Area di riserva
27	Industria e artigianato	37	Area di riserva
28	Industria e artigianato	38	Area di riserva
29	Industria e artigianato	39	Area di riserva
30	Industria e artigianato	40	Area di riserva
31	Industria e artigianato	41	Area di riserva
32	Industria e artigianato	42	Area di riserva
33	Industria e artigianato	43	Area di riserva
34	Industria e artigianato	44	Area di riserva
35	Industria e artigianato	45	Area di riserva
36	Industria e artigianato	46	Area di riserva
37	Industria e artigianato	47	Area di riserva
38	Industria e artigianato	48	Area di riserva
39	Industria e artigianato	49	Area di riserva
40	Industria e artigianato	50	Area di riserva

**COMUNE DI VICO EQUENSE**  
 Provincia di Napoli

**PIANO REGOLATORE GENERALE**  
**ZONIZZAZIONE**

Adottato con deliberazione di Consiglio Comunale n. 10 del 27/05/1988  
 Modificato con deliberazione di Consiglio Comunale n. 10 del 27/05/1988  
 Modificato con deliberazione di Consiglio Comunale n. 10 del 27/05/1988


**TITOLO N. 8**  
**MONTE FATO**

Scala: 1:5000

Autore: I.T.E. - Istituto Tecnico Edilizio

1:5000  
 1:10000  
 1:25000  
 1:50000





**PERIMETRO V. CO. 1.000 x 1.000**

1	2	3	4
5	6	7	8
9	10	11	12
13	14	15	16

**PERIMETRO V. CO. 500 x 500**

1	2	3	4
5	6	7	8
9	10	11	12
13	14	15	16

Aut. Provinciale di Napoli - Ufficio Tecnico  
 Via Roma, 100 - 80138 Napoli - Tel. 081/5434343



**COMUNE DI VICO EQUENSE**  
 Provincia di Napoli

**PIANO REGOLATORE GENERALE**  
 ZONIZZAZIONE

Approvato con D. G. n. 447 del 21/07/1998  
 Modificato con D. G. n. 11 del 21/07/1998  
 Modificato con D. G. n. 11 del 21/07/1998  
 Modificato con D. G. n. 11 del 21/07/1998

**Legenda**

- 1. Territorio di riserva urbanistica
- 2. Territorio di riserva urbanistica
- 3. Territorio di riserva urbanistica
- 4. Territorio di riserva urbanistica
- 5. Territorio di riserva urbanistica
- 6. Territorio di riserva urbanistica
- 7. Territorio di riserva urbanistica
- 8. Territorio di riserva urbanistica
- 9. Territorio di riserva urbanistica
- 10. Territorio di riserva urbanistica
- 11. Territorio di riserva urbanistica
- 12. Territorio di riserva urbanistica
- 13. Territorio di riserva urbanistica
- 14. Territorio di riserva urbanistica
- 15. Territorio di riserva urbanistica
- 16. Territorio di riserva urbanistica
- 17. Territorio di riserva urbanistica
- 18. Territorio di riserva urbanistica
- 19. Territorio di riserva urbanistica
- 20. Territorio di riserva urbanistica
- 21. Territorio di riserva urbanistica
- 22. Territorio di riserva urbanistica
- 23. Territorio di riserva urbanistica
- 24. Territorio di riserva urbanistica
- 25. Territorio di riserva urbanistica
- 26. Territorio di riserva urbanistica
- 27. Territorio di riserva urbanistica
- 28. Territorio di riserva urbanistica
- 29. Territorio di riserva urbanistica
- 30. Territorio di riserva urbanistica
- 31. Territorio di riserva urbanistica
- 32. Territorio di riserva urbanistica
- 33. Territorio di riserva urbanistica
- 34. Territorio di riserva urbanistica
- 35. Territorio di riserva urbanistica
- 36. Territorio di riserva urbanistica
- 37. Territorio di riserva urbanistica
- 38. Territorio di riserva urbanistica
- 39. Territorio di riserva urbanistica
- 40. Territorio di riserva urbanistica
- 41. Territorio di riserva urbanistica
- 42. Territorio di riserva urbanistica
- 43. Territorio di riserva urbanistica
- 44. Territorio di riserva urbanistica
- 45. Territorio di riserva urbanistica
- 46. Territorio di riserva urbanistica
- 47. Territorio di riserva urbanistica
- 48. Territorio di riserva urbanistica
- 49. Territorio di riserva urbanistica
- 50. Territorio di riserva urbanistica
- 51. Territorio di riserva urbanistica
- 52. Territorio di riserva urbanistica
- 53. Territorio di riserva urbanistica
- 54. Territorio di riserva urbanistica
- 55. Territorio di riserva urbanistica
- 56. Territorio di riserva urbanistica
- 57. Territorio di riserva urbanistica
- 58. Territorio di riserva urbanistica
- 59. Territorio di riserva urbanistica
- 60. Territorio di riserva urbanistica
- 61. Territorio di riserva urbanistica
- 62. Territorio di riserva urbanistica
- 63. Territorio di riserva urbanistica
- 64. Territorio di riserva urbanistica
- 65. Territorio di riserva urbanistica
- 66. Territorio di riserva urbanistica
- 67. Territorio di riserva urbanistica
- 68. Territorio di riserva urbanistica
- 69. Territorio di riserva urbanistica
- 70. Territorio di riserva urbanistica
- 71. Territorio di riserva urbanistica
- 72. Territorio di riserva urbanistica
- 73. Territorio di riserva urbanistica
- 74. Territorio di riserva urbanistica
- 75. Territorio di riserva urbanistica
- 76. Territorio di riserva urbanistica
- 77. Territorio di riserva urbanistica
- 78. Territorio di riserva urbanistica
- 79. Territorio di riserva urbanistica
- 80. Territorio di riserva urbanistica
- 81. Territorio di riserva urbanistica
- 82. Territorio di riserva urbanistica
- 83. Territorio di riserva urbanistica
- 84. Territorio di riserva urbanistica
- 85. Territorio di riserva urbanistica
- 86. Territorio di riserva urbanistica
- 87. Territorio di riserva urbanistica
- 88. Territorio di riserva urbanistica
- 89. Territorio di riserva urbanistica
- 90. Territorio di riserva urbanistica
- 91. Territorio di riserva urbanistica
- 92. Territorio di riserva urbanistica
- 93. Territorio di riserva urbanistica
- 94. Territorio di riserva urbanistica
- 95. Territorio di riserva urbanistica
- 96. Territorio di riserva urbanistica
- 97. Territorio di riserva urbanistica
- 98. Territorio di riserva urbanistica
- 99. Territorio di riserva urbanistica
- 100. Territorio di riserva urbanistica





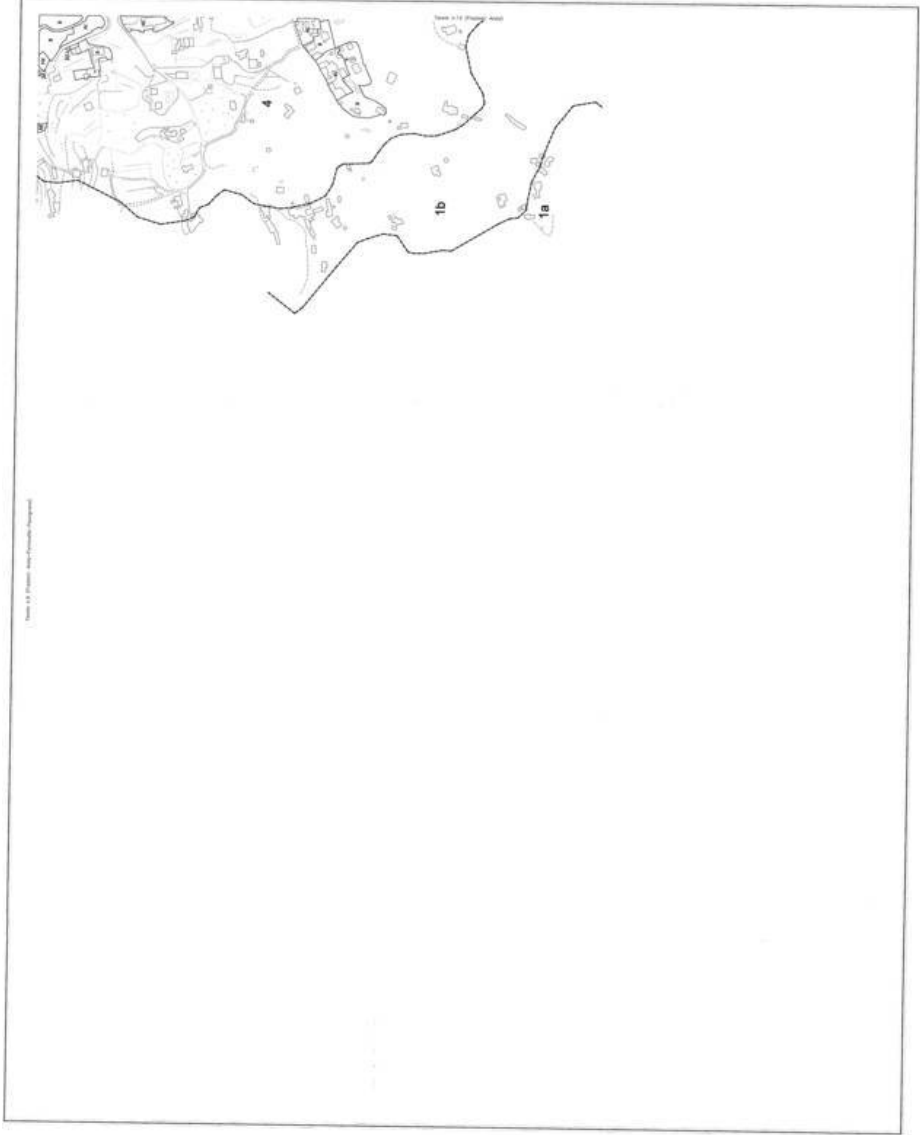
**COMUNE DI VICO EQUO - ENSE**  
 Provincia di Napoli

**CARTE TECNICA**  
 Denominazione: n.3.12 - 1/3  
**AROLA**

Scala: 1:1000  
 Foglio: 1/3  
 Data: 12/08/2010

**PIANO REGOLATORE GENERALE ZONDOLOGICO**  
 Approvato con delibera del Consiglio Comunale n. 10 del 12/08/2010  
 Modificato con delibera del Consiglio Comunale n. 10 del 12/08/2010

**TITOLO 12**  
 Regole per la tutela delle acque  
 Art. 12.1 - Norme generali  
 Art. 12.2 - Norme per la tutela delle acque superficiali  
 Art. 12.3 - Norme per la tutela delle acque sotterranee  
 Art. 12.4 - Norme per la tutela delle acque meteoriche  
 Art. 12.5 - Norme per la tutela delle acque reflue  
 Art. 12.6 - Norme per la tutela delle acque di falda  
 Art. 12.7 - Norme per la tutela delle acque di superficie  
 Art. 12.8 - Norme per la tutela delle acque di falda  
 Art. 12.9 - Norme per la tutela delle acque di superficie  
 Art. 12.10 - Norme per la tutela delle acque di falda  
 Art. 12.11 - Norme per la tutela delle acque di superficie  
 Art. 12.12 - Norme per la tutela delle acque di falda  
 Art. 12.13 - Norme per la tutela delle acque di superficie  
 Art. 12.14 - Norme per la tutela delle acque di falda  
 Art. 12.15 - Norme per la tutela delle acque di superficie  
 Art. 12.16 - Norme per la tutela delle acque di falda  
 Art. 12.17 - Norme per la tutela delle acque di superficie  
 Art. 12.18 - Norme per la tutela delle acque di falda  
 Art. 12.19 - Norme per la tutela delle acque di superficie  
 Art. 12.20 - Norme per la tutela delle acque di falda  
 Art. 12.21 - Norme per la tutela delle acque di superficie  
 Art. 12.22 - Norme per la tutela delle acque di falda  
 Art. 12.23 - Norme per la tutela delle acque di superficie  
 Art. 12.24 - Norme per la tutela delle acque di falda  
 Art. 12.25 - Norme per la tutela delle acque di superficie  
 Art. 12.26 - Norme per la tutela delle acque di falda  
 Art. 12.27 - Norme per la tutela delle acque di superficie  
 Art. 12.28 - Norme per la tutela delle acque di falda  
 Art. 12.29 - Norme per la tutela delle acque di superficie  
 Art. 12.30 - Norme per la tutela delle acque di falda  
 Art. 12.31 - Norme per la tutela delle acque di superficie  
 Art. 12.32 - Norme per la tutela delle acque di falda  
 Art. 12.33 - Norme per la tutela delle acque di superficie  
 Art. 12.34 - Norme per la tutela delle acque di falda  
 Art. 12.35 - Norme per la tutela delle acque di superficie  
 Art. 12.36 - Norme per la tutela delle acque di falda  
 Art. 12.37 - Norme per la tutela delle acque di superficie  
 Art. 12.38 - Norme per la tutela delle acque di falda  
 Art. 12.39 - Norme per la tutela delle acque di superficie  
 Art. 12.40 - Norme per la tutela delle acque di falda  
 Art. 12.41 - Norme per la tutela delle acque di superficie  
 Art. 12.42 - Norme per la tutela delle acque di falda  
 Art. 12.43 - Norme per la tutela delle acque di superficie  
 Art. 12.44 - Norme per la tutela delle acque di falda  
 Art. 12.45 - Norme per la tutela delle acque di superficie  
 Art. 12.46 - Norme per la tutela delle acque di falda  
 Art. 12.47 - Norme per la tutela delle acque di superficie  
 Art. 12.48 - Norme per la tutela delle acque di falda  
 Art. 12.49 - Norme per la tutela delle acque di superficie  
 Art. 12.50 - Norme per la tutela delle acque di falda  
 Art. 12.51 - Norme per la tutela delle acque di superficie  
 Art. 12.52 - Norme per la tutela delle acque di falda  
 Art. 12.53 - Norme per la tutela delle acque di superficie  
 Art. 12.54 - Norme per la tutela delle acque di falda  
 Art. 12.55 - Norme per la tutela delle acque di superficie  
 Art. 12.56 - Norme per la tutela delle acque di falda  
 Art. 12.57 - Norme per la tutela delle acque di superficie  
 Art. 12.58 - Norme per la tutela delle acque di falda  
 Art. 12.59 - Norme per la tutela delle acque di superficie  
 Art. 12.60 - Norme per la tutela delle acque di falda  
 Art. 12.61 - Norme per la tutela delle acque di superficie  
 Art. 12.62 - Norme per la tutela delle acque di falda  
 Art. 12.63 - Norme per la tutela delle acque di superficie  
 Art. 12.64 - Norme per la tutela delle acque di falda  
 Art. 12.65 - Norme per la tutela delle acque di superficie  
 Art. 12.66 - Norme per la tutela delle acque di falda  
 Art. 12.67 - Norme per la tutela delle acque di superficie  
 Art. 12.68 - Norme per la tutela delle acque di falda  
 Art. 12.69 - Norme per la tutela delle acque di superficie  
 Art. 12.70 - Norme per la tutela delle acque di falda  
 Art. 12.71 - Norme per la tutela delle acque di superficie  
 Art. 12.72 - Norme per la tutela delle acque di falda  
 Art. 12.73 - Norme per la tutela delle acque di superficie  
 Art. 12.74 - Norme per la tutela delle acque di falda  
 Art. 12.75 - Norme per la tutela delle acque di superficie  
 Art. 12.76 - Norme per la tutela delle acque di falda  
 Art. 12.77 - Norme per la tutela delle acque di superficie  
 Art. 12.78 - Norme per la tutela delle acque di falda  
 Art. 12.79 - Norme per la tutela delle acque di superficie  
 Art. 12.80 - Norme per la tutela delle acque di falda  
 Art. 12.81 - Norme per la tutela delle acque di superficie  
 Art. 12.82 - Norme per la tutela delle acque di falda  
 Art. 12.83 - Norme per la tutela delle acque di superficie  
 Art. 12.84 - Norme per la tutela delle acque di falda  
 Art. 12.85 - Norme per la tutela delle acque di superficie  
 Art. 12.86 - Norme per la tutela delle acque di falda  
 Art. 12.87 - Norme per la tutela delle acque di superficie  
 Art. 12.88 - Norme per la tutela delle acque di falda  
 Art. 12.89 - Norme per la tutela delle acque di superficie  
 Art. 12.90 - Norme per la tutela delle acque di falda  
 Art. 12.91 - Norme per la tutela delle acque di superficie  
 Art. 12.92 - Norme per la tutela delle acque di falda  
 Art. 12.93 - Norme per la tutela delle acque di superficie  
 Art. 12.94 - Norme per la tutela delle acque di falda  
 Art. 12.95 - Norme per la tutela delle acque di superficie  
 Art. 12.96 - Norme per la tutela delle acque di falda  
 Art. 12.97 - Norme per la tutela delle acque di superficie  
 Art. 12.98 - Norme per la tutela delle acque di falda  
 Art. 12.99 - Norme per la tutela delle acque di superficie  
 Art. 13.00 - Norme per la tutela delle acque di falda



Scala: 1:1000



**COMUNE DI VICO EQUO - ENSE**  
 Provincia di Napoli

**CARTE TECNICA**  
 Denominazione: n.3.12 - 1/3  
**AROLA**

Scala: 1:1000  
 Foglio: 1/3  
 Data: 12/08/2010

Scala: 1:1000



Scala: 1:1000

**ATTIVITÀ (L. 444/82)**

1	2	3	4	5	6	7	8	9	10	11	12	13	14	15	16	17	18	19	20	21	22	23	24	25	26	27	28	29	30	31	32	33	34	35	36	37	38	39	40	41	42	43	44	45	46	47	48	49	50	51	52	53	54	55	56	57	58	59	60	61	62	63	64	65	66	67	68	69	70	71	72	73	74	75	76	77	78	79	80	81	82	83	84	85	86	87	88	89	90	91	92	93	94	95	96	97	98	99	100
---	---	---	---	---	---	---	---	---	----	----	----	----	----	----	----	----	----	----	----	----	----	----	----	----	----	----	----	----	----	----	----	----	----	----	----	----	----	----	----	----	----	----	----	----	----	----	----	----	----	----	----	----	----	----	----	----	----	----	----	----	----	----	----	----	----	----	----	----	----	----	----	----	----	----	----	----	----	----	----	----	----	----	----	----	----	----	----	----	----	----	----	----	----	----	----	----	----	----	-----

Scala: 1:1000



