



## **VANDPLANER**

Miljøministeren har 4. oktober 2010 sendt forslag til 23 vandplaner i offentlig høring.

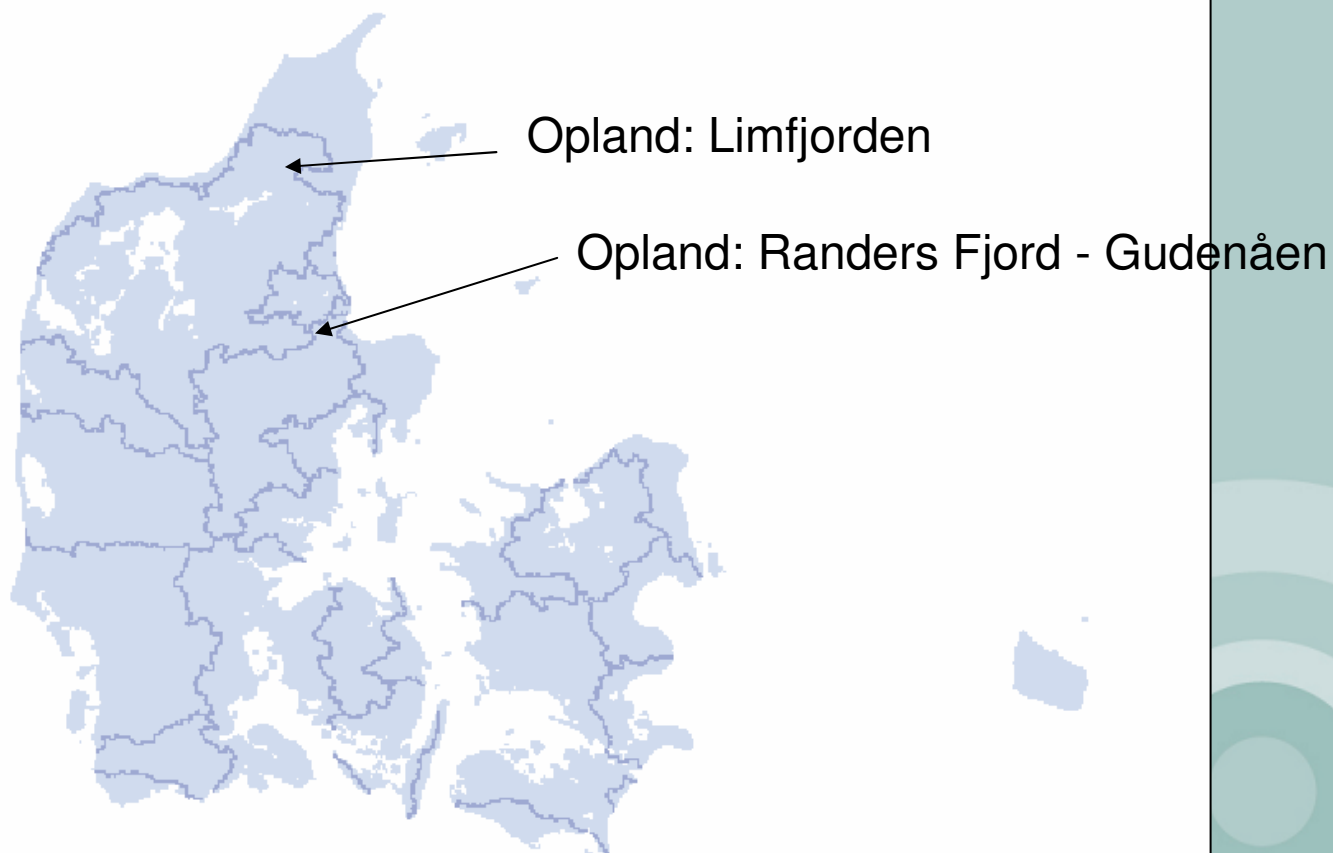
Høringsfrist 6 måneder.



[http://www.blst.dk/VANDET/Vandplaner/Se\\_vandplanerne/](http://www.blst.dk/VANDET/Vandplaner/Se_vandplanerne/)

Her kan du klikke dig ind på en kort udgave af hver vandplan. Du kan også klikke dig videre herfra og til planforslaget i fuld længde.

Klik på et vandopland på kortet eller listen nedenfor.





## Efter høringsperioden

udarbejder By- og Landskabsstyrelsen de endelige vandplaner og sender dem til statslige, regionale og kommunale myndigheder.

**! Vandplanerne sætter mål for vandforekomsterne !**

## Handleplaner

Kommunerne udarbejder forslag til handleplaner

**! Handleplanerne beskriver hvordan målene opnås !**

senest 6 måneder efter, at de endelige vandplaner er offentliggjort.

Forslagene til handleplan i offentlig høring i mindst 8 uger, før de kan vedtages endeligt.

Kommunerne skal vedtage sine handleplaner senest 1 år efter, at vandplanerne er offentliggjort.

Herefter skal kommunerne sætte handling bag planerne.



## Vandplan – Hovedopland Limfjorden. HØRING

### Plan

Tærskelværdier og kvalitetskrav ses af tabel 1.2.7.

Stoffer	Forekomst	Tærskelværdi
Nitrat	Alle	50 mg/l
Pesticider	Alle	0,1 µg/l (enkeltstoffer) 0,5 µg/l (summen af enkeltstoffer)
Klorid	DK 1.2.2.6	250 mg/l
Sulfat	DK 1.2.2.6	250 mg/l

*Tabel 1.2.7. Tærskelværdier og kvalitetskrav for kemisk tilstand i grundvandsforekomster. Grundvandsforekomsterne har en kode (id nr.) der beskriver denne, se afsnit 2.1.1.*



## Retninglinier for grundvand/drikkevand (nr. 36 – 41)

Indvinding af vand må ikke hindre opfyldelse af mål

Hvor vandressourcerne er utilstrækkelige prioriteres:

- a: vandforsyning
- b: miljømålene
- c: anden vandindvinding

I "områder m. særlige drikkevandsinteresser" + oplande til alm. vv.  
særligt hensyn til beskyttelse af grundvandet

Dybe gode grundvandsressourcer reserveres til vandforsyning

Miljøgodkendelser skal overholde indsatsplaner



## ***Beskyttede drikkevandsforekomster***









Grundvandsforekomster med ringe kemisk tilstand: Ingen indsats

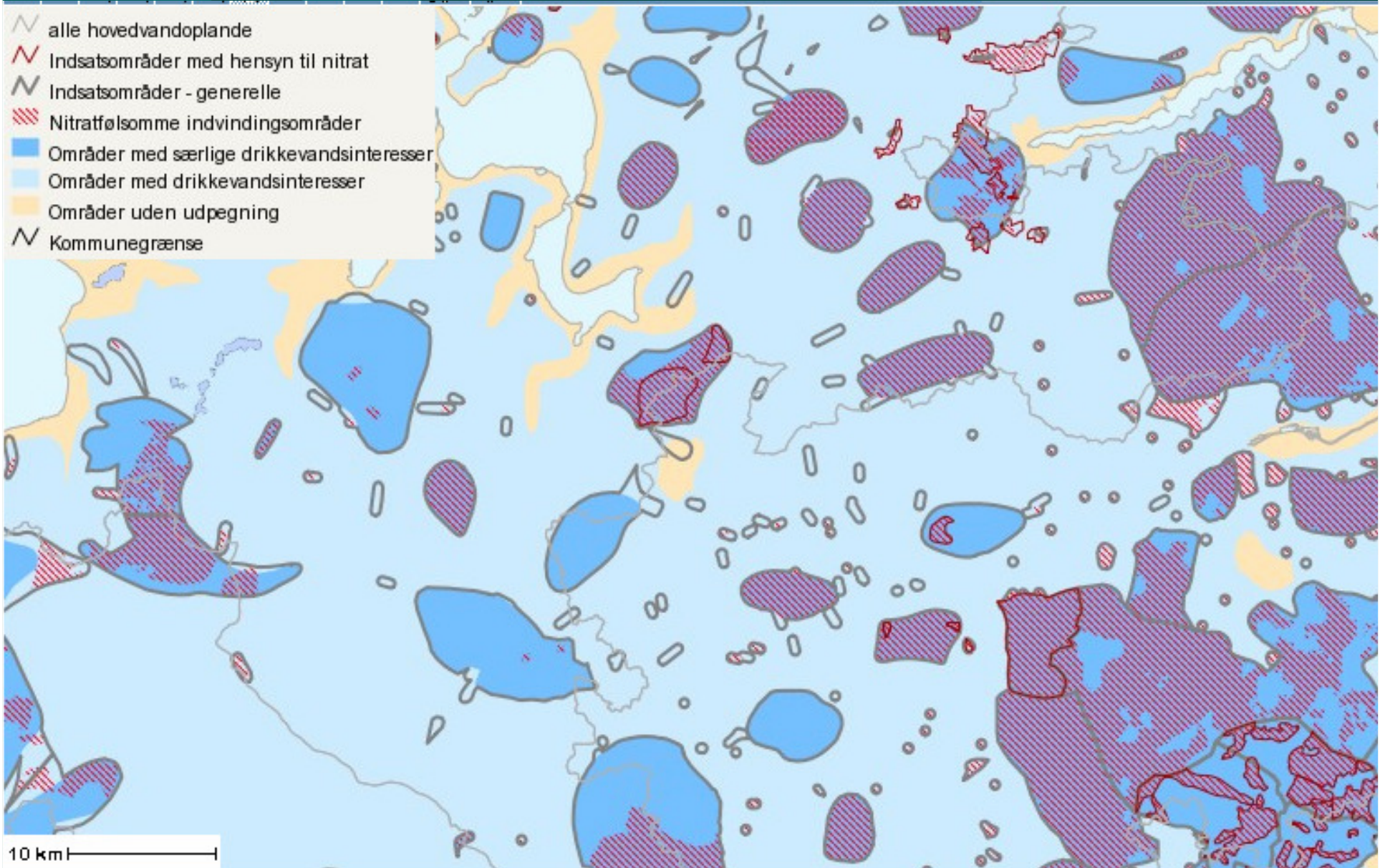
Mål forventes nået via generel miljøregulering –

*vandmiljøplaner,  
pesticidhandlingsplaner,  
nationale godkendelsesordninger vedr. pesticider,  
generelt fastlagte harmonikrav for husdyrgødning m.v.  
regulering ved div. tilladelses- og godkendelsesordninger,  
kommunale indsatsplaner for grundvand.*





-  alle hovedvandoplande
-  Indsatsområder med hensyn til nitrat
-  Indsatsområder - generelle
-  Nitratfølsomme indvindingsområder
-  Områder med særlige drikkevandsinteresser
-  Områder med drikkevandsinteresser
-  Områder uden udpegning
-  Kommunegrænse



10 km