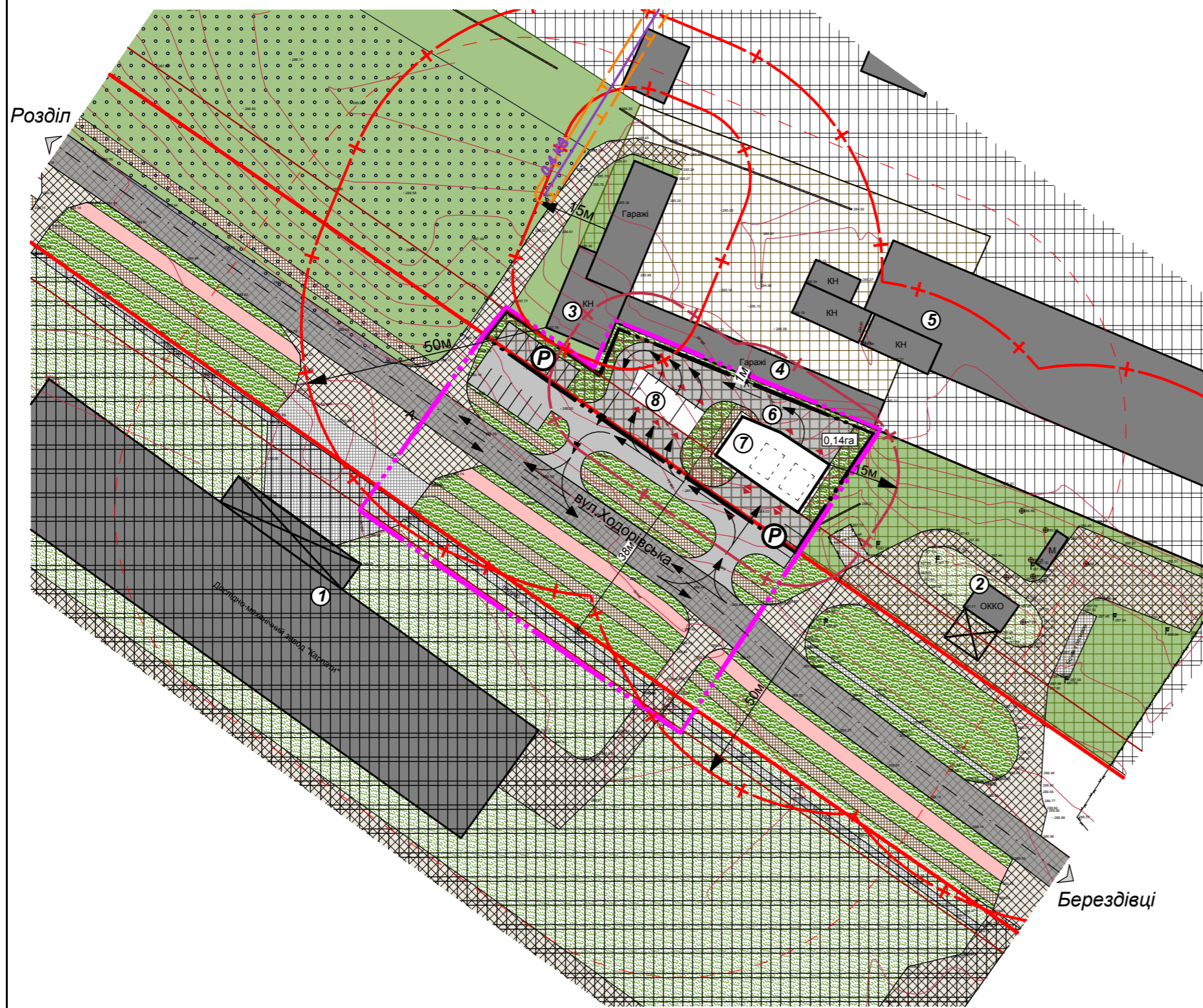
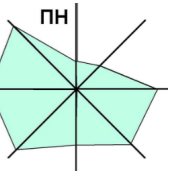


Проектний план, схема руху транспорту та пішоходів та план червоних ліній М 1:1000



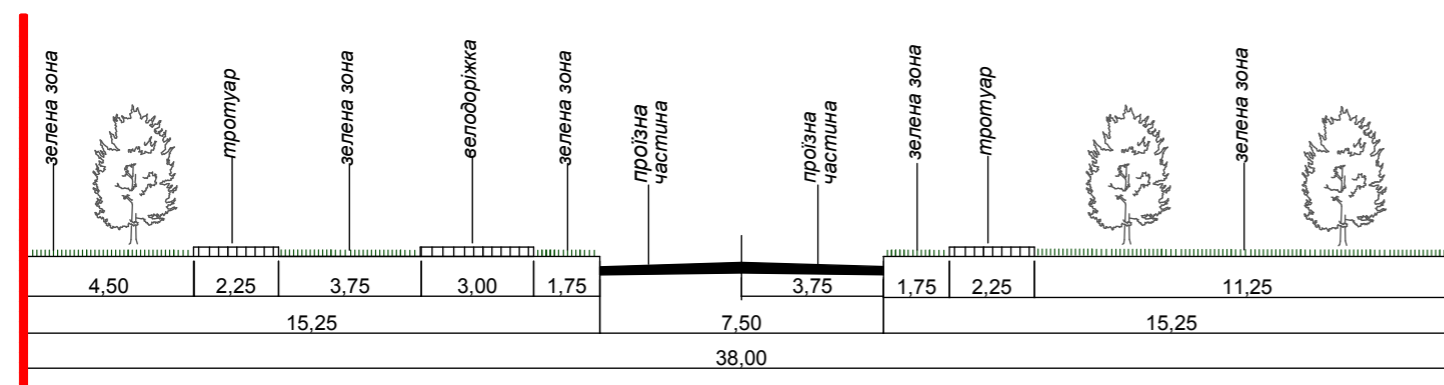
Умовні позначення

		Межа ДПТ
		Межа проєктованої ділянки
		Червоні лінії вулиць
		Магістральна вулиця
		Дороги та проїзди
		Тротуари та пішохідні зв'язки
		Велосипедна доріжка
		Будівлі та споруди
		Озеленення
		Територія зелених насаджень загального користування
		Промислові території
		Комунальні території
		С33
		Охоронна зона
		Повітряна ЛЕП 0,4 кВ
		Автостоянка

Експлікація

- Дослідно-механічний завод "Карпати".
- АЗС.
- Нарізка скла.
- Колишні гаражі "ОРСу".
- Колишня овочева база.
- Проектвана ділянка.
- СТО (проектване).
- Мийка самообслуговування (проектвана)

Поперечний профіль вул. Ходорівської М 1:200



		Підпис	Дата	Об'єкт № 190320/01			
				Замовник: Новороздільська міська рада			
ГАП	М.Лопушанський			Детальний план території земельної ділянки орієнтовною площею 0,14 га за адресою: Львівська область, м.Новий Розділ (в межах населеного пункту), вул. Ходорівська	Стадія	Аркуш	Аркушів
Виконав	М.Лопушанський				ДПТ	3	5
Н.контроль	М.Лопушанський			Проектний план, схема руху транспорту та пішоходів та план червоних ліній М 1:1000	ФОП Лопушанський М.Р. 2020р.		