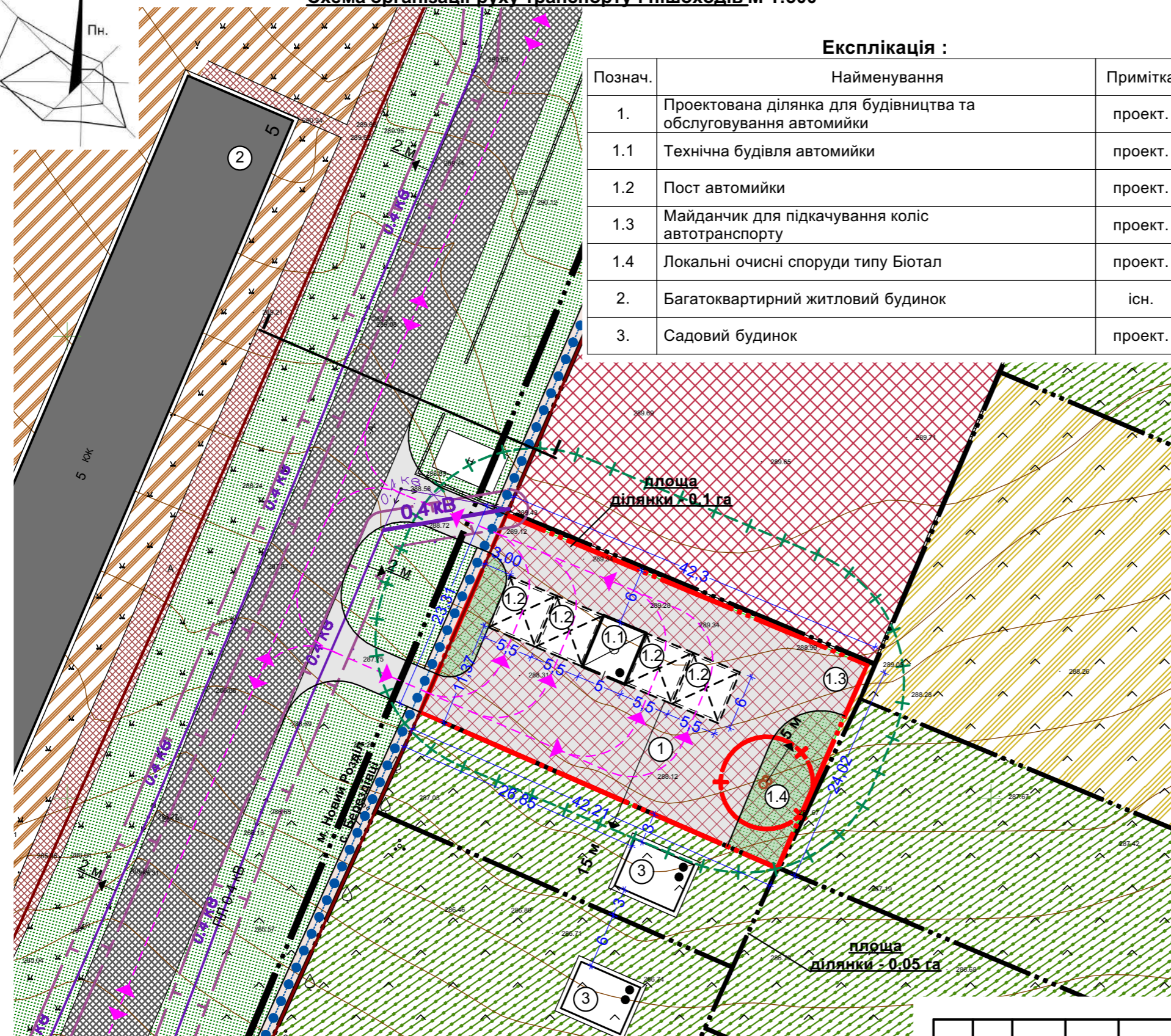
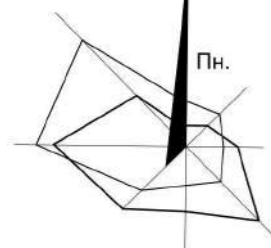


**Проектний план. План червоних ліній. Схема прогнозованих планувальних обмежень.
Схема організації руху транспорту і пішоходів М 1:500**

Умовні позначення :

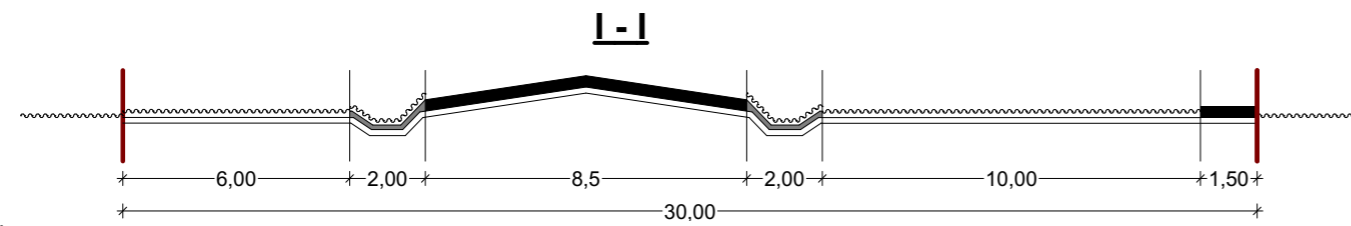


Експлікація :

Познач.	Найменування	Примітка
1.	Проектвана ділянка для будівництва та обслуговування автомийки	проект.
1.1	Технічна будівля автомийки	проект.
1.2	Пост автомийки	проект.
1.3	Майданчик для підкачування коліс автотранспорту	проект.
1.4	Локальні очисні споруди типу Біотал	проект.
2.	Багатоквартирний житловий будинок	існ.
3.	Садовий будинок	проект.

Існуюч.	Проект.	Найменування
		Межа населеного пункту
		Межа проектованої ділянки
		Межа сусідніх ділянок
		Територія житлової багатоквартирної забудови
		Територія громадської забудови
		Територія сільськогосподарського призначення
		Територія колективних та індивідуальних садів
		Територія зелених насаджень загального користування
		Територія зелених насаджень (газон) на проектованій ділянці
		Проїзна частина з твердим покриттям (асфальт)
		Тверде покриття тротуарів та пішохідної зони
		Житловий будинок
		Нежитлова споруда
		Позначення поверховості будівлі (більше 4 поверхів/ 4 і менше поверхів)
		Громадська будівля
		Виробнича будівля
		Навіс над постами мийки
		Садовий будинок
		Червоні лінії вулиць
		Місця поперечних профілів
		Основний шлях руху пішоходів
		Рух автомобілів
		Повітряна ЛЕП 0,4 кВ
		Повітряна ЛЕП 0,4 кВ, яку передбачено демонтувати
		Охоронна зона (крім охоронних зон навколо пам'яток культурної спадщини)
		Санітарно-захисна зона
		Санітарні (побутові) розриви

ПОПЕРЕЧНИЙ ПРОФІЛЬ ВУЛИЦЬ М 1:200



Примітка:
 1. Даний аркуш розроблений на основі топографічного знімання М1:500, виконаного ГП «Кадастр-М» у 2021 році.
 2. Даний аркуш розроблений на основі аркуша 2.
 3. В проєкті враховані рішення генерального плану с. Берездівці, виконаного ДП "Львівський Промбудпроект".

Змін.	К-ть.	Арк.	№ Докум.	Підпис	Дата	Шифр: 8/21			
						Детальний план території для зміни цільового призначення земельної ділянки (кадастровий номер 4623080400:06:000:0218) для будівництва та обслуговування автомийки та СТО в с. Берездівці Львівської області			
						Детальний план території	Стадія	Аркуш	Аркушів
							ДПТ	3	6
						Проектний план. План червоних ліній. Схема прогнозованих планувальних обмежень. Схема організації руху транспорту і пішоходів. М 1:500	ФОП "Лаврін Я.В."		