

ТЗОВ
проектне
об'єднання



УКР
ЗАХІД
УРБАНІЗАЦІА

ГРАФІЧНІ МАТЕРІАЛИ МІСТОБУДІВНОЇ ДОКУМЕНТАЦІЇ

ЗЕМЛЄВПОРЯДНА ЧАСТИНА



АКТ

перенесення в натуру (на місцевість) меж охоронних зон,
зон санітарної охорони, санітарно-захисних зон і зон особливого режиму використання земель за
їх наявності

Ділянка № 1

При складанні проекту землеустрою встановлено, що через земельну ділянку, яка
знаходиться: у м. Новий Розділ Львівської області

площею 12,3000 га, наданої

Новороздільська міська рада

07.09 Земельні ділянки загального користування відведені під місця поховання

Проходять межі (у разі відсутності ставиться «-»):

- охоронних зон навколо ЛЕП - 0,0294 га

- санітарно-захисних зон навколо об'єкта _____

- охоронних зон навколо інженерних комунікацій _____

- Право проїзду на транспортному засобі по наявному шляху _____

(вказується місце проходження такої зони)

Розміри та місцезнаходження охоронних зон показані на абрисі та на плані, що додаються.

Акт складений у двох примірниках.

Виконавець робіт ТЗОВ ПО «УКРЗАХІДУРБАНІЗАЦІЯ»

(посада та назва підприємства)

Пирожик М.



(підпис)

З проходженням _____ охоронних зон

ознайомлений

Землевласник / землекористувач Новороздільська міська рада

(ПІБ)

(підпис)

АКТ
приймочки-передачі межових знаків на зберігання

" ___ " _____ 20__ року

_____ (назва населеного пункту)

Ділянка № 1

Ми, що нижче підписалися:

1. Пирожик М. _____
2. Новороздільська міська рада _____

у присутності власників (користувачів) суміжних земельних ділянок:

1. землі загального користування (польова дорога), Новороздільська міська рада (КН відсутній) _____
2. _____
3. _____
4. _____
5. _____
6. _____

склали цей акт про таке:

1. Межі земельної ділянки за кадастровим N 4610800000:02:000: _____, яка знаходиться у м. Новий Розділ Львівської області _____

_____ (місцезнаходження земельної ділянки)
площею 12,3000 га _____, наданої власнику/користувачу земельної ділянки
(площа земельної ділянки) (необхідне підкреслити)

Новороздільська міська рада
(прізвище та ініціали фізичної особи, найменування юридичної особи)

07.09 Земельні ділянки загального користування відведені під місця поховання
_____, закріплені

(цільове призначення земельної ділянки) в натурі (на місцевості) межовими знаками встановленого зразка.

2. Власник/користувач земельної ділянки претензій щодо меж та конфігурації земельної ділянки не має. (необхідне підкреслити)
3. Власниками/користувачами суміжних земельних ділянок претензій до існуючих меж не заявлено. (необхідне підкреслити)

4. Межові знаки пред'явлені та передані на зберігання
Новороздільська міська рада
(прізвище та ініціали фізичної особи, найменування юридичної особи)

який(і) про адміністративну відповідальність за знищення межових знаків згідно з пунктом "е" частини першої статті 211 Земельного кодексу України та статті 56 Кодексу України про адміністративні правопорушення знайомлений(і).

5. Цей акт складений у трьох примірниках, один з яких додається до відповідної документації із землеустрою, другий передається виконавцю робіт, інший(і) - власнику/користувачу земельної ділянки. (необхідне підкреслити)

Власник/користувач земельної ділянки
(необхідне підкреслити)

Виконавець робіт



Новороздільська міська рада
(ініціали та прізвище)

Пирожик М.
(ініціали та прізвище)

Власники/користувачі суміжних земельних ділянок:
(необхідне підкреслити)

Від А до Б землі загального користування (польова дорога)
Від Б до А Новороздільська міська рада (КН відсутній)

Кадастровий план

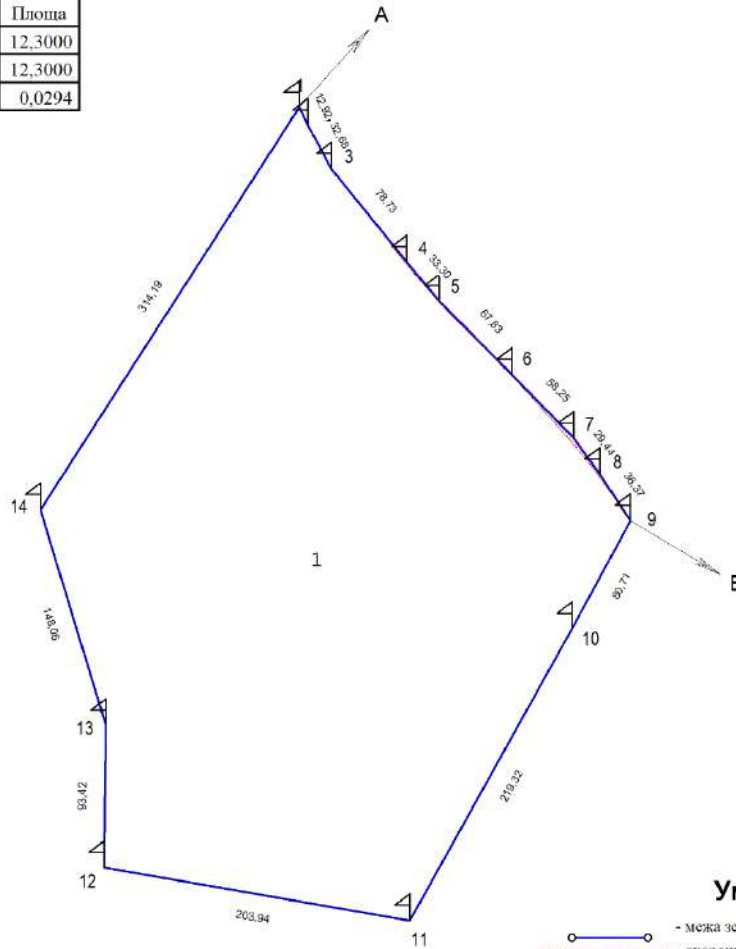
Кадастровий номер
461080000:02:000:

Каталог координат

№	X	Y
1	5 474 611,04	1 344 811,87
2	5 474 599,53	1 344 817,75
3	5 474 570,73	1 344 833,20
4	5 474 509,53	1 344 882,71
5	5 474 483,94	1 344 904,03
6	5 474 435,65	1 344 951,67
7	5 474 393,74	1 344 992,12
8	5 474 369,96	1 345 009,47
9	5 474 339,65	1 345 029,58
10	5 474 268,66	1 344 991,18
11	5 474 076,89	1 344 884,76
12	5 474 111,61	1 344 883,79
13	5 474 205,02	1 344 685,16
14	5 474 346,68	1 344 642,09
1	5 474 611,04	1 344 811,87

Експлікація Земель

№	Шар	Площа
	Загальна площа	12,3000
1	001.01 Рілля	12,3000
2	в.т.ч. охоронна зона ЛЕП	0,0294



Таблиця довжин ліній та дирекційних кутів

№	Довжина	Кут
1-2	12,92	152°55'41"
2-3	32,68	151°47'35"
3-4	78,73	141°01'44"
4-5	33,30	140°12'08"
5-6	67,83	135°23'18"
6-7	58,25	138°00'56"
7-8	29,44	143°53'07"
8-9	36,37	146°26'12"
9-10	80,71	208°24'22"
10-11	219,32	208°01'42"
11-12	203,94	278°48'06"
12-13	93,42	000°50'14"
13-14	148,06	343°05'16"
14-1	314,19	032°42'35"

Умовні позначення

- межа земельної ділянки
- охоронна зона ЛЕП
- санітарно-захисна зона
- проектні межові знаки для закріплення в натурі (на місцевості) меж земельної ділянки та меж охоронних зон (у разі наявності)
- охоронна зона об'єкта транспорту
- Право проїзду на транспортному засобі по наявному шляху

Опис меж суміжних землевласників(землекористувачів)

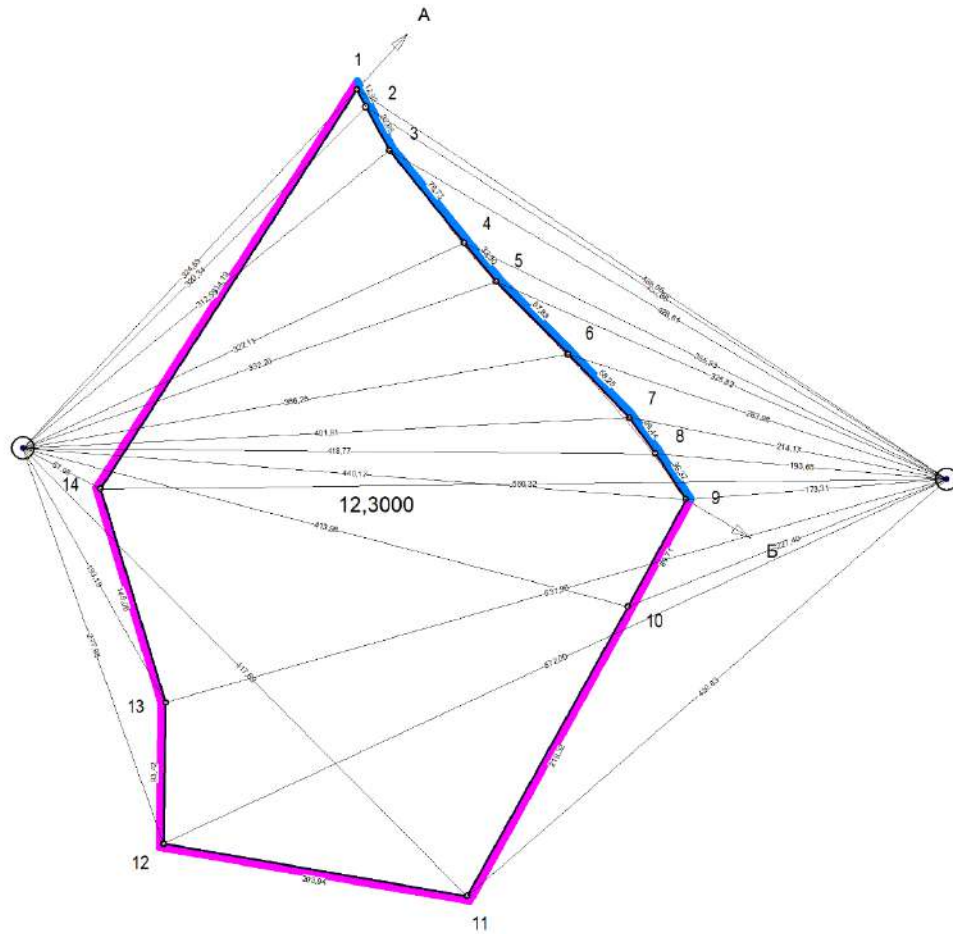
Від А до Б землі загального користування (польова дорога)
Від Б до А Новороздільська міська рада (КН відсутній)

Встановлені межові знаки під час кадастрової зйомки не виявлено (відомості відсутні)
Кадастрові номери суміжних земельних ділянок ВІДСУТНІ

Власники землі, землекористувачі та землі державної власності не надані у власність або користування	Код цільового використання земельної ділянки	Загальна площа земельної ділянки	сільськогосподарські угіддя				Землі під сільськогосподарськими та іншими господарськими будівлями і дворами	малоповерхова забудова	багатоповерхова забудова	Земельні ділянки, вкриті лісовою рослинністю	Земельні ділянки, не вкриті лісовою рослинністю	Бюджет
			Рілля	сіножаті	пасовища	Ботанічні насадження						
Новороздільська міська рада	001.01	12,3000	0,0000	0,0000	0,0000	0,0000	0,0000	0,0000	0,0000	0,0000	0,0000	
Директор	Фамуляк М.	Новороздільська міська рада у м. Новий Розділ Львівської області 07.09 Земельні ділянки загального користування виділені під місяць поховання Ділянка № 1										
Склад	Щирожик М.	КН - 461080000:02:000:		Масштаб	Аркуш	Аркушів						
		Кадастровий план земельної ділянки		1 : 5 000	1	1	ТЗОВ ПО «УКРЗАХІДУРБАНІЗАЦІЯ» м. Львів					

Матеріали перенесення меж земельної ділянки в натуру (на місцевість)

Площа 12,3000
Периметр 1409,16

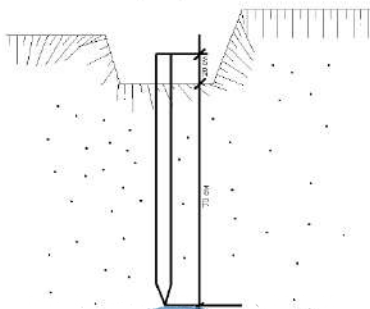


Опис меж

Від А до Б	землі загального користування (польова дорога)
Від Б до А	Повороздільська міська рада (КН відсутній)

⊙ тимчасові пункти закріплені GPS

Межовий знак
дерев'яний кілок - висота: 900 мм
- діаметр: 50 мм



№	X	Y	Довжина	Угол	Внутрішні
1	5 474 611,04	1 344 811,87	12,92	152°55'41"	059°46'54"
2	5 474 599,53	1 344 817,75	32,68	151°47'35"	181°08'06"
3	5 474 570,73	1 344 833,20	78,73	141°01'44"	190°45'51"
4	5 474 509,53	1 344 882,71	33,30	140°12'08"	180°49'36"
5	5 474 483,94	1 344 904,03	67,83	135°23'18"	184°48'50"
6	5 474 435,65	1 344 951,67	58,25	136°00'56"	179°22'21"
7	5 474 393,74	1 344 992,12	29,44	143°53'07"	172°07'49"
8	5 474 369,96	1 345 009,47	36,37	146°26'12"	177°26'55"
9	5 474 339,65	1 345 029,58	80,71	208°24'22"	118°01'50"
10	5 474 268,66	1 344 991,18	219,32	209°01'42"	179°22'40"
11	5 474 076,89	1 344 884,76	203,94	279°48'06"	109°13'36"
12	5 474 111,61	1 344 683,79	93,42	000°50'14"	098°57'52"
13	5 474 205,02	1 344 685,16	148,06	343°05'16"	197°44'59"
14	5 474 346,68	1 344 642,09	314,19	032°42'35"	130°22'41"
			1 409,16		2160°00'00"

Директор	Фамуляк Х.	Підпис	Новороздільська міська рада у м. Новий Розділ Львівської області 07.09 Земельні ділянки загального користування відведені під місце поховання Ділянка № 1			
Склав	Пирожик М.		КН - 4610800000:02:000:	Масштаб	Аркуш	Аркушів
				1 : 5 000	1	1
			Матеріали перенесення меж земельної ділянки в натуру (на місцевість)	ТзОВ ПО «УКРЗАХІДУРБАНІЗАЦІЯ» м. Львів		



**ВІДОМІСТЬ ОБЧИСЛЕННЯ ПЛОЩІ ЗЕМЕЛЬНОЇ ДІЛЯНКИ
за координатами кутів повороту зовнішніх меж землекористування**

Новороздільська міська рада

Адреса розташування ділянки : у м. Новий Розділ Львівської області

Ділянка № 1

Кадастровий номер ділянки : 4610800000.02.000:

№	№	X	Y	Довжина	Дирекційний кут	Внутрішній кут
1	1	5 474 611,04	1 344 811,87	12,92	152°55'41"	059°46'54"
2	2	5 474 599,53	1 344 817,75	32,68	151°47'35"	181°08'06"
3	3	5 474 570,73	1 344 833,20	78,73	141°01'44"	190°45'51"
4	4	5 474 509,53	1 344 882,71	33,30	140°12'08"	180°49'36"
5	5	5 474 483,94	1 344 904,03	67,83	135°23'18"	184°48'50"
6	6	5 474 435,65	1 344 951,67	58,25	136°00'56"	179°22'21"
7	7	5 474 393,74	1 344 992,12	29,44	143°53'07"	172°07'49"
8	8	5 474 369,96	1 345 009,47	36,37	146°26'12"	177°26'55"
9	9	5 474 339,65	1 345 029,58	80,71	208°24'22"	118°01'50"
10	10	5 474 268,66	1 344 991,18	219,32	209°01'42"	179°22'40"
11	11	5 474 076,89	1 344 884,76	203,94	279°48'06"	109°13'36"
12	12	5 474 111,61	1 344 683,79	93,42	000°50'14"	098°57'52"
13	13	5 474 205,02	1 344 685,16	148,06	343°05'16"	197°44'59"
14	14	5 474 346,68	1 344 642,09	314,19	032°42'35"	130°22'41"
				1 409,16		2160°00'00"

Площа ділянки : 12,3000 (га) із с.к.п.визначення площі (га)

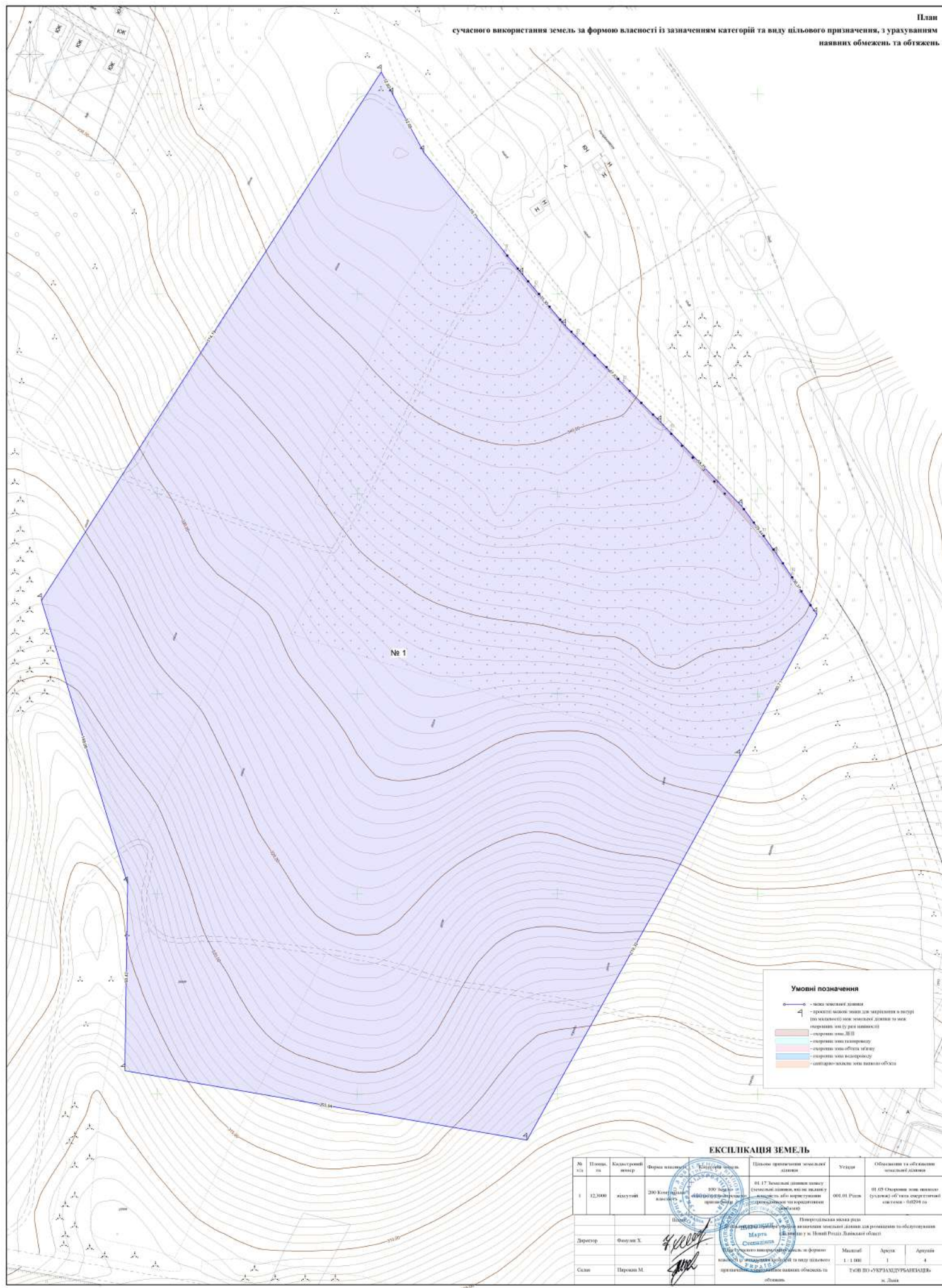
Периметр ділянки : (м)

Відносна похибка обчислення : 1/12300

Обчислив _____



Пирожик М.



Умовні позначення

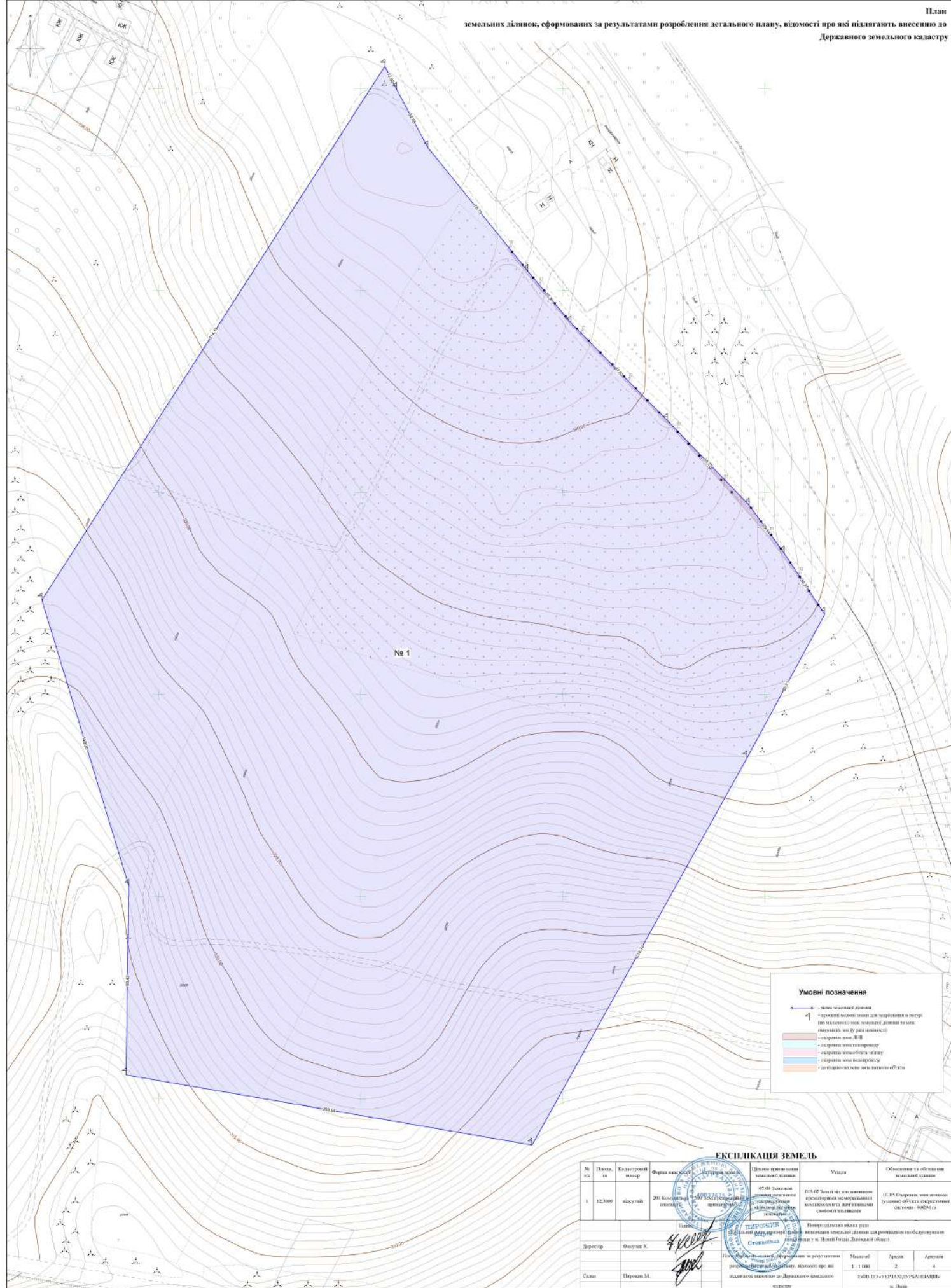
- межі земельної ділянки
- проектні межі земельної ділянки та межі (по межам) меж земельної ділянки та меж (по межам) меж земельної ділянки та меж
- лінійні межі (у разі наявності)
- межі земельних ділянок
- межі земельних ділянок
- межі земельних ділянок
- межі земельних ділянок

ЕКСПЛІКАЦІЯ ЗЕМЕЛЬ

№ з/п	Площа, га	Категорія землі	Форма власності	Цільове призначення земельної ділянки	Статус	Обмеження та об'єкти обмежень
1	12,3000	лісової	200 Колективна власність	01.17 Земельна ділянка спеціального призначення, що не належить до земель населених пунктів	001.01 Рішення	01.03 Обмеження землі лісової (субсидіар) об'єкта охорони території - 30000 га

Директор	Філанчак Х.		Інженер	Іванчук І.
Сили	Паролик М.		Масштаб	Архив

Масштаб: 1 : 1 000
 Архив: 1
 Архив: 4
 ТОВ ВО "УКРАЇНСЬКА ЕКОЛОГІЧНА СЛУЖБА"



№ 1

Умовні позначення

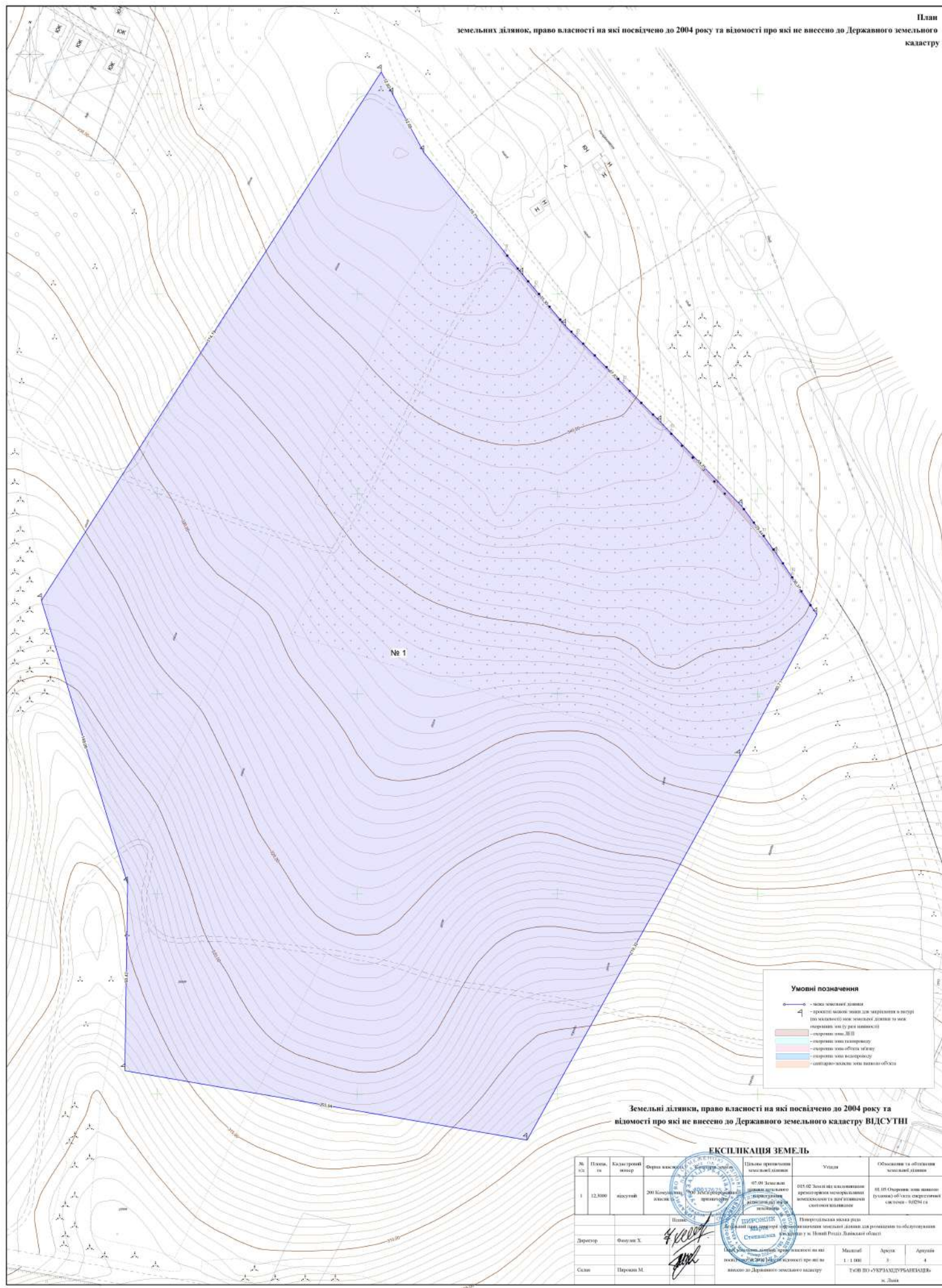
- межі земельної ділянки
- проектні межі меж для закріплення в натурі (для майданчиків) меж земельної ділянки та меж літвративних зон (у разі наявності)
- лінійні меж ДНП
- лінійні меж водозбору
- лінійні меж області угіддя
- лінійні меж водозбору
- лінійні меж меж захисної області

ЕКСПЛІКАЦІЯ ЗЕМЕЛЬ

№ ділянки	Площа, га	Кадатровий номер	Форма власності	Площа утворення земельної ділянки, га	Ущад	Об'єкти та об'єкти земельної ділянки
1	12,800	ж/м.ст. 01	ДНП (земельна ділянка)	07,00 Земельна ділянка, сформована за результатами розроблення детального плану, відомості про яку підлягають внесенню до Державного земельного кадастру	01/05 Окремі зони використання територіальної організації населених осіб (загальноосвітній навчальний заклад)	01/05 Окремі зони використання територіальної організації населених осіб (загальноосвітній навчальний заклад)

Директор	Фігуляк Х.		Масштаб	Аркус	Аркусів
Сили	Переман М.		1 : 1 000	2	4

ТОВ ВО «УКРАЇНДРУПБАВІДІА» м. Луцьк



Умовні позначення

- межі земельної ділянки
- проектні межі меж для закріплення в натурі (по межовій) меж земельної ділянки та меж літисадиби (за її наявності)
- лінійні межі літисадиби
- лінійні межі садибного
- лінійні межі об'єкта об'єкту
- лінійні межі водозбору
- лінійні межі меж садибного об'єкта

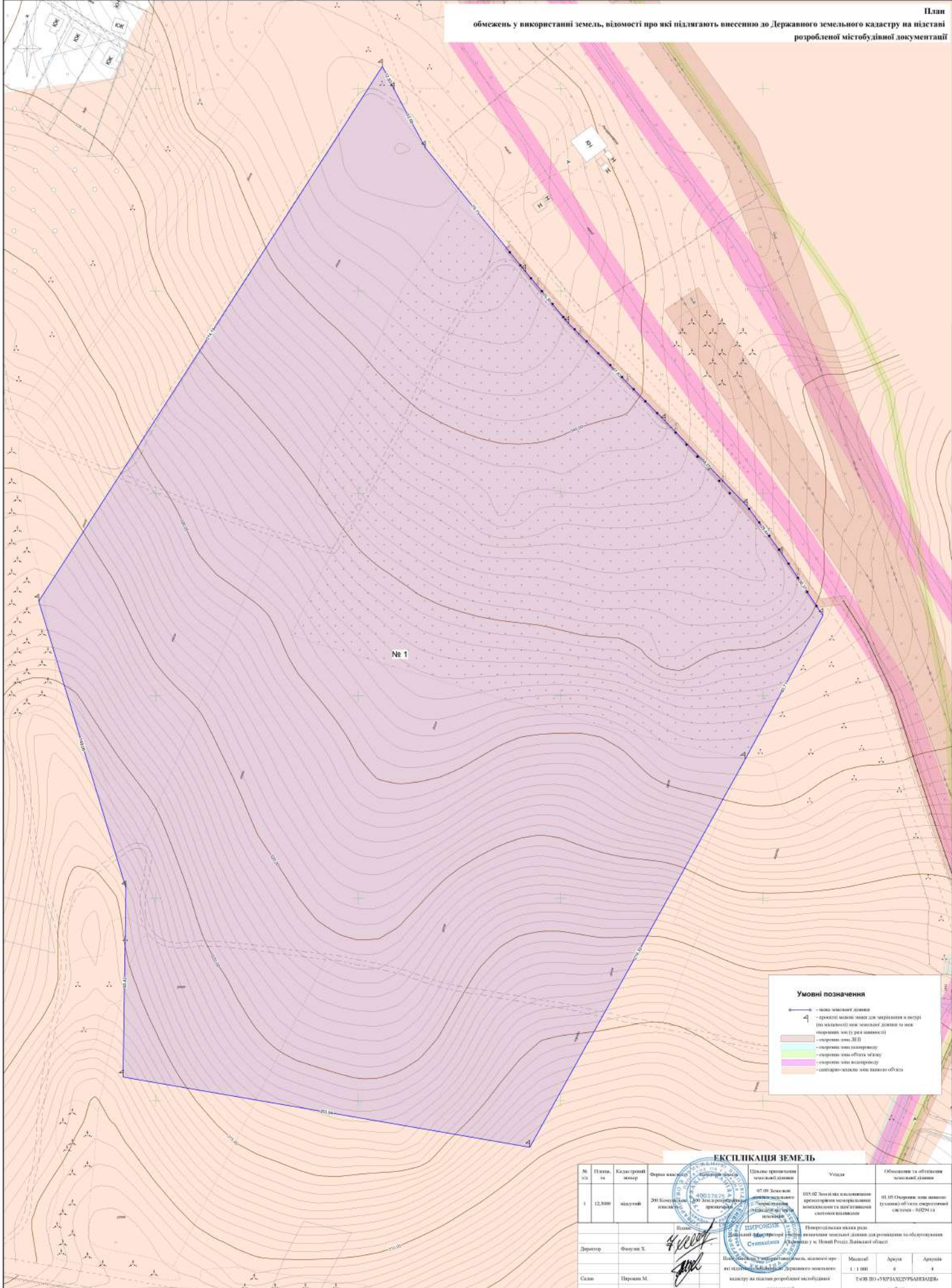
Земельні ділянки, право власності на які посвідчено до 2004 року та відомості про які не внесено до Державного земельного кадастру **ВІДСУТНІ**

ЕКСПЛІКАЦІЯ ЗЕМЕЛЬ

№ ділянки	Площа, га	Кадастровий номер	Форма власності	Площа призначення земельної ділянки	Уцінка	Об'єкти та об'єкти земельної ділянки
1	12,800	ж/м.ст. 020	200 Колективна ділянка (садибна)	07.00 Земельна ділянка для ведення садівництва	015.05 Земля під використанням програмного використання земельних ділянок (садибна)	01.05 Об'єкти злив каналів (будинки) об'єкти садибного об'єкта (00204 та 00204.1)

Директор	Філюк Х.		Масштаб	Аркус	Аркус
Сили	Парома М.		1 : 1 000	3	4

ТОВ ВО «УКРАЇНДРУСБАНКІВ» м. Львів



Умовні позначення

- межа земельної ділянки
- проекції межових знаків для встановлення меж (по межовій лінії) між земельною ділянкою та межа територіальної громади (у разі наявності)
- лінійні межі території
- лінійні межі кварталу
- лінійні межі об'єкта об'єкту
- лінійні межі водозбору
- лінійні межі меж населеного пункту

ЕКСПЛІКАЦІЯ ЗЕМЕЛЬ

№	Площа, га	Кадастровий номер	Цілі використання земельної ділянки	Площа призначення земельної ділянки	Уцілка	Обмеження та обмеження земельної ділянки
1	12,800	ж/м-01/01/001/001/001	05.00 Земельна ділянка для розробки містобудівної документації	05.00 Земельна ділянка для розробки містобудівної документації	ПІУ ОС Земельна ділянка призначена для розробки містобудівної документації та для здійснення спеціального використання	ПІУ ОС Земельна ділянка призначена для розробки містобудівної документації та для здійснення спеціального використання
Назва: ІНТЕРСЕРВІС Директор: Філант Х. Сили: Пароман М. Машштаб: 1:1 000 Аркуш: 4 Аркуші: 4 ТОВ ВО "ІНТЕРСЕРВІС" м. Луцьк						

Перелік обмежень у використанні земельної ділянки і наявні земельні сервітути

Новороздільська міська рада

Земельна ділянка № 1

Від ____ . ____ .20 ____ р. № __ б/н __

Місцезнаходження: у м. Новий Розділ Львівської області. Площа земельної ділянки 12,3000 га.

Відповідно додатку 6 Порядку, затвердженого постановою Кабінету Міністрів України від 17.10.2012 №1051 було проведено аналіз наявності обмежень, обтяжень та сервітутів у використанні зазначеної земельної ділянки, в результаті чого встановлено:

01	Охоронна зона	-
01.01	Охоронна зона навколо території та об'єкта природно-заповідного фонду	-
01.02	Зона охорони пам'ятки культурної спадщини	-
01.02.1	Охоронна зона пам'ятки культурної спадщини	-
01.02.2	Зона регулювання забудови	-
01.02.3	Зона охоронюваного ландшафту	-
01.02.4	Зона охорони археологічного культурного шару	-
01.03	Охоронна зона навколо (уздовж) об'єкта транспорту	-
01.03.1	Санітарно-захисна зона навколо (уздовж) об'єкта транспорту	-
01.04	Охоронна зона навколо (уздовж) об'єкта зв'язку	-
01.04.1	Охоронна зона навколо (уздовж) об'єкта електрозв'язку	-
01.04.2	Санітарно-захисна зона навколо (уздовж) об'єкта електрозв'язку	-
01.05	Охоронна зона навколо (уздовж) об'єкта енергетичної системи	0,0294
01.05.1	Санітарно-захисна зона навколо (уздовж) об'єкта енергетичної системи	-
01.06	Охоронна зона навколо об'єкта гідрометеорологічної діяльності	-
01.07	Охоронна зона навколо геодезичного пункту	-
01.08	Охоронна зона навколо інженерних комунікацій	-
01.08.1	Санітарно-захисні смуги навколо інженерних комунікацій	-
01.09	Охоронна зона навколо промислового об'єкта	-
01.09.1	Санітарно-захисна смуга навколо промислового об'єкта	-
02	Зона санітарної охорони	-
02.01	Зона санітарної охорони джерел та об'єктів централізованого питного водопостачання	-
02.01.1	Перший пояс зони санітарної охорони джерел та об'єктів централізованого питного водопостачання (суворого режиму)	-
02.01.2	Другий пояс зони санітарної охорони джерел та об'єктів централізованого питного водопостачання (обмеження)	-
02.01.3	Третій пояс зони санітарної охорони джерел та об'єктів централізованого питного водопостачання (спостереження)	-
02.01.4	Санітарно-захисна смуга об'єкта водопостачання	-
02.02	Округ санітарної охорони курортів	-
02.02.1	Перша зона округу санітарної охорони курорту (зона суворого режиму)	-
02.02.2	Друга зона округу санітарної охорони курорту (зона обмежень)	-
02.02.3	Третя зона округу санітарної охорони курорту (зона спостережень)	-
03	Санітарні зони, відстані, розриви	-
03.01	Санітарно-захисна зона навколо об'єкта	-
03.02	Санітарна відстань (розрив) від об'єкта	-
04	Зона особливого режиму використання земель	-
04.01	Прикордонна смуга	-
04.02	Зона особливого режиму використання земель навколо військової частини, інших військових формувань	-
04.03	Зона особливого режиму використання земель навколо військових об'єктів	-
05	Водоохоронне обмеження	-
05.01	Водоохоронна зона	-
05.02	Прибережна захисна смуга вздовж річок, навколо водойм та на островах	-
05.03	Прибережна захисна смуга вздовж морів, морських заток і лиманів та на островах у внутрішніх морських водах	-

05.04	Берегова смуга водних шляхів	-
05.05	Смуга відведення	-
05.06	Пляжна зона	-
06	Інше обмеження	-
06.01	Зона особливого режиму забудови	-
06.01.1	Території в червоних лініях	-
06.01.2	Території в зелених лініях	-
06.01.3	Території в блакитних лініях	-
06.01.4	Території в жовтих лініях	-
06.01.5	Території в лініях регулювання забудови	-
06.02	Територія, що зазнала радіоактивного забруднення внаслідок Чорнобильської катастрофи	-
06.02.1	Зона відчуження	-
06.02.2	Зона безумовного (обов'язкового) відселення	-
06.02.3	Зона гарантованого добровільного відселення	-
06.03	Зона надзвичайної екологічної ситуації	-
06.04	Умова додержання природоохоронних вимог або виконання визначених робіт	-
06.05	Авіаційне, радіолокаційне обмеження	-
06.05.1	Зона обмеження забудови від радіотехнічних, радіолокаційних об'єктів	-
06.05.2	Поверхня обмеження забудови	-
06.05.3	Зона обмежень забудови щодо умов авіаційного шуму	-
06.05.4	Захисна зона аеронавігаційного обладнання	-
06.05.5	Смуга повітряних підходів	-
06.06	Історико-культурне обмеження	-
06.06.1	Буферна зона об'єкта всесвітньої спадщини	-
06.06.2	Історичний ареал населеного місця	-
06.06.3	Охоронювана археологічна територія	-
06.06.4	Історико-культурний заповідник	-
06.06.5	Історико-культурна заповідна територія	-
07	Земельні сервітути	-
07.01	Право проходу та проїзду на велосипеді	-
07.02	Право проїзду на транспортному засобі по наявному шляху	-
07.03	Право прокладення та експлуатації ліній електропередачі, електронних комунікаційних мереж, трубопроводів, інших лінійних комунікацій	-
07.04	Право прокладати на свою земельну ділянку водопровід із чужої природної водойми або через чужу земельну ділянку	-
07.05	Право відводу води із своєї земельної ділянки на сусідню або через сусідню земельну ділянку	-
07.06	Право забору води з природної водойми, розташованої на сусідній земельній ділянці, та право проходу до природної водойми	-
07.07	Право поїти свою худобу із природної водойми, розташованої на сусідній земельній ділянці, та право прогону худоби до природної водойми	-
07.08	Право прогону худоби по наявному шляху	-
07.09	Право встановлення будівельних розташувань та складування будівельних матеріалів з метою ремонту будівель та споруд	-
07.10	Інші земельні сервітути	-
07.11	Право на розміщення тимчасових споруд (малих архітектурних форм)	-
07.12	Право на будівництво та розміщення об'єктів нафтогазовидобування	-
07.13	Право на розміщення об'єктів трубопровідного транспорту	-
07.14	Право на користування земельною ділянкою для потреб дослідно-промислової розробки родовищ бурштину, інших корисних копалин загальнодержавного значення та/або видобування бурштину, інших корисних копалин загальнодержавного значення, за умови що при цьому не порушуються права землевласника, передбачені статтею 98 Земельного кодексу України	-
07.15	Право розміщення (переміщення, пересування) об'єктів інженерної інфраструктури меліоративних систем	-

07.16	Право на будівництво та проходження інженерних, кабельних, трубопровідних мереж, необхідних для повноцінного функціонування індустріальних парків	-
08	Право користування чужою земельною ділянкою для забудови (суперфіцій)	-
09	Право користування чужою земельною ділянкою для сільськогосподарських потреб (емфітевзис)	-
10	Території та об'єкти природно-заповідного фонду	-
10.01	Національні природні парки	-
10.02	Біосферні заповідники	-
10.03	Регіональні ландшафтні парки	-
10.04	Заказники	-
10.05	Пам'ятки природи	-
10.06	Заповідні урочища	-
10.07	Парки-пам'ятки садово-паркового мистецтва	-
10.08	Заповідні зони національних природних парків	-
10.09	Зони регульованої рекреації національних природних парків	-
10.10	Зони стаціонарної рекреації національних природних парків	-
10.11	Господарські зони національних природних парків	-
10.12	Заповідні зони біосферних заповідників	-
10.13	Буферні зони біосферних заповідників	-
10.14	Зони антропогенних ландшафтів біосферних заповідників	-
10.15	Зони регульованого заповідного режиму біосферних заповідників	-
10.16	Заповідні зони регіональних ландшафтних парків	-
10.17	Зони регульованої рекреації регіональних ландшафтних парків	-
10.18	Зони стаціонарної рекреації регіональних ландшафтних парків	-
10.19	Господарські зони регіональних ландшафтних парків	-
10.20	Заповідні зони парків-пам'яток садово-паркового мистецтва	-
10.21	Експозиційні зони парків-пам'яток садово-паркового мистецтва	-
10.22	Наукові зони парків-пам'яток садово-паркового мистецтва	-
10.23	Адміністративно-господарські зони парків-пам'яток садово-паркового мистецтва	-
10.24	Охоронні зони територій та об'єктів природно-заповідного фонду	-
10.25	Території, зарезервовані з метою наступного заповідання	-
10.26	Природний заповідник	-
10.27	Ботанічний сад	-
10.28	Заповідна зона ботанічного саду	-
10.29	Експозиційна зона ботанічного саду	-
10.30	Наукова зона ботанічного саду	-
10.31	Адміністративно-господарська зона ботанічного саду	-
10.32	Дендрологічний парк	-
10.33	Заповідна зона дендрологічного парку	-
10.34	Експозиційна зона дендрологічного парку	-
10.35	Наукова зона дендрологічного парку	-
10.36	Адміністративно-господарська зона дендрологічного парку	-
10.37	Зоологічний парк	-
10.38	Експозиційна зона зоологічного парку	-
10.39	Наукова зона зоологічного парку	-
10.40	Рекреаційна зона зоологічного парку	-
10.41	Господарська зона зоологічного парку	-
11	Території, до складу яких входять земельні ділянки, необхідні для розміщення об'єктів, щодо яких відповідно до закону може здійснюватися примусове відчуження земельних ділянок з мотивів суспільної необхідності	-
12	Заборона на зміну цільового призначення земельної ділянки, ландшафту	-
12	Буферна зона	-
12.01	Буферна зона навколо об'єкта культурної спадщини	-
13	Заборона на провадження окремих видів діяльності	-
13	Території та об'єкти культурної спадщини	-
13.01	Пам'ятки культурної спадщини та/або їх території	-
13.02	Історико-культурні заповідники	-

13.03	Історико-культурні заповідні території	-
13.04	Охоронювані археологічні території	-
13.05	Музеї просто неба	-
13.06	Меморіальні музеї-садиби	-
13.07	Історичні ареали населених місць	-
13.08	Об'єкти культурної всесвітньої спадщини	-
13.09	Інші території та об'єкти культурної спадщини	-
14	Обов'язок щодо утримання та збереження полезахисних лісових смуг	-
15	Буферна зона	-
15.01	Буферна зона навколо об'єкта культурної спадщини	-
16	Території та об'єкти культурної спадщини	-
16.01	Пам'ятки культурної спадщини та/або їх території	-
16.02	Історико-культурні заповідники	-
16.03	Історико-культурні заповідні території	-
16.04	Охоронювані археологічні території	-
16.05	Музеї просто неба	-
16.06	Меморіальні музеї-садиби	-
16.07	Історичні ареали населених місць	-
16.08	Об'єкти культурної всесвітньої спадщини	-
16.09	Інші території та об'єкти культурної спадщини	-

