



УКРАЇНА

РОЗДІЛЬНЯНСЬКА МІСЬКА РАДА
ОДЕСЬКОЇ ОБЛАСТІ

XXX сесія VIII скликання

ПРОЄКТ РІШЕННЯ

**Про встановлення на території Роздільнянської
міської територіальної громади ставок плати за землю
на 2024 рік**

Відповідно до п. 10.2¹, п. 10.3 ст. 10, ст. 12, пп. 14.1.130 п. 14.1 ст. 14, п. 284.1 ст. 284, пп. 69.34 п. 69 підрозд. 10 розд. XX Податкового кодексу України, ч. 10 ст. 9 Закону України «Про правовий режим воєнного стану», розділів V, VI, XIII Положення про плату за землю у Роздільнянській міській територіальній громаді, затвердженого рішенням Роздільнянської міської ради Одеської області від 14 липня 2015 року № 2384-VI (у редакції рішення Роздільнянської міської ради від 08 липня 2021 р. № 938-VIII), враховуючи висновки постійної комісії міської ради з питань бюджету, фінансування, інвестицій, реалізації державної регуляторної політики, керуючись п.п. 24, 28 ч. 1 ст. 26 Закону України «Про місцеве самоврядування в Україні», Роздільнянська міська рада,-

ВИРІШИЛА:

1. Встановити на території Роздільнянської міської територіальної громади:
 - 1) ставки земельного податку на 2024 рік згідно з *додатком 1*;
 - 2) пільги для фізичних та юридичних осіб, надані відповідно до пункту 284.1 статті 284 Податкового кодексу України, за переліком згідно з *додатком 2*;
 - 3) ставки орендної плати за землю на 2024 рік згідно з *додатком 3*.
2. Секретарю Роздільнянської міської ради (Антонова-Левченко Т.М.) надіслати дане рішення в електронному вигляді у десятиденний строк до Головного управління Державної податкової служби України в Одеській області.
3. Головному спеціалісту з питань цифрової трансформації та технічного забезпечення апарату Роздільнянської міської ради та її виконавчого комітету (Герус Г.О.) у п'ятиденний термін оприлюднити дане рішення на офіційному веб-сайті міської ради.
4. Це рішення набирає чинності з 01 січня 2024 року.
5. Контроль за виконанням даного рішення покласти на постійну комісію міської ради з питань бюджету, фінансування, інвестицій, реалізації державної регуляторної політики.

ПОГОДЖЕНО:


Голова постійної комісії міської ради з питань бюджету,
фінансування, інвестицій, реалізації державної
регуляторної політики



В.А. Нестеров


Олр. Пламфатов

Секретар міської ради




Т.М. Антонова-
Левченко

Перший заступник міського голови



О.Л. Босюк

Начальник юридичного відділу



О.О. Прибилов

30.03.2023

05.06.2023

Підготовлено:

Начальник юридичного відділу Прибилов О.О.

Додаток 1

до проекту рішення «Про встановлення на території Роздільнянської міської територіальної громади ставок плати за землю на 2024 рік»

СТАВКИ

земельного податку на території Роздільнянської міської територіальної громади

Ставки встановлюються на 2024 рік та вводяться в дію з 01 січня 2024 року.

Адміністративно-територіальні одиниці або населені пункти, або території територіальних громад, на які поширюється дія рішення ради за даними Кодифікатора адміністративно-територіальних одиниць та території територіальних громад:

Перший рівень	Другий рівень	Третій рівень	Категорія об'єкта	Назва об'єкта
UA5100000000030770			область	Одеська
	UA5114000000094970		район	Роздільнянський
		UA51140130000082333	назва територіальної громади	Роздільнянська

Четвертий рівень	Категорія об'єкта	Назва об'єкта
UA51140130010040641	місто	Роздільна
UA51140130020070549	село	Андрієво-Іванове
UA51140130030061433	село	Антонівка
UA51140130040025753	село	Бакалове
UA51140130050069569	село	Балкове
UA51140130060018007	село	Бецилове
UA51140130070086845	село	Благодатне
UA51140130080012385	село	Богнатове
UA51140130090065030	село	Бринівка
UA51140130100070779	село	Будячки
UA51140130110082321	село	Бурдівка
UA51140130120094988	село	Буцинівка
UA51140130130086031	село	Вакулівка
UA51140130140043686	село	Велізарове
UA51140130150016125	село	Веселе
UA51140130160082998	село	Виноградар
UA51140130170055400	село	Володимирівка
UA51140130180031519	село	Єреміївка
UA51140130190033330	село	Желепове
UA51140130200071050	село	Калантаївка
UA51140130210012062	село	Кам'янка
UA51140130220035348	село	Капаклієве
UA51140130230029900	село	Карпівка
UA51140130240086752	село	Карпове
UA51140130250068550	село	Кошари
UA51140130260081634	село	Кузьменка
UA51140130270099035	село	Лозове
UA51140130280015730	село	Матишівка
UA51140130290091754	село	Миколаївка
UA51140130300094570	село	Мілярдівка

UA51140130310012174	село	Надія
UA51140130320046389	село	Новий Гребеник
UA51140130330070013	село	Нові Чобручі
UA51140130340098719	село	Новоградениця
UA51140130350067109	село	Новодмитрівка
UA51140130360073189	село	Новодмитрівка Друга
UA51140130370042421	село	Новоселівка
UA51140130380046719	село	Новоукраїнка
UA51140130390087501	село	Олександрівка
UA51140130400039785	село	Парканці
UA51140130410090130	село	Перше Травня
UA51140130420041666	село	Петро-Євдокіївка
UA51140130430018701	село	Покровка
UA51140130440056462	село	Понятівка
UA51140130450053115	село	Поташенкове
UA51140130460020706	село	Слобідка
UA51140130470013441	село	Старокостянтинівка
UA51140130480040108	село	Старостине
UA51140130490065448	село	Сухе
UA51140130500011286	село	Шевченкове
UA51140130510077217	село	Шеметове

1. Ставка земельного податку:

Вид цільового призначення земель ¹		Ставки податку (відсотків нормативної грошової оцінки)			
		за земельні ділянки, нормативну грошову оцінку яких проведено (незалежно від місцезнаходження) ²		за земельні ділянки за межами населених пунктів, нормативну грошову оцінку яких не проведено ³	
Код ¹	Найменування ¹	для юридичних осіб	для фізичних осіб	для юридичних осіб	для фізичних осіб
01	Земельні ділянки сільськогосподарського призначення				
01.01	Для ведення товарного сільськогосподарського виробництва	0,6	0,5	0,6	0,5
01.02	Для ведення фермерського господарства	1,0	1,0	0,7	0,5
01.03	Для ведення особистого селянського господарства	0,6	0,5	0,6	0,5
01.04	Для ведення підсобного сільського господарства	0,6	0,5	0,6	0,5
01.05	Для індивідуального садівництва	0,5	0,5	1,0	1,0
01.06	Для колективного садівництва	0,5	0,5	1,0	1,0
01.07	Для городництва	0,5	0,5	0,6	0,5
01.08	Для сінокосіння і випасання худоби	0,6	0,5	0,6	0,5
01.09	Для дослідних і навчальних цілей	0,5	0,5	0,5	0,5
01.10	Для пропаганди передового досвіду ведення сільського господарства	0,5	0,5	0,5	0,5

Вид цільового призначення земель ¹		Ставки податку (відсотків нормативної грошової оцінки)			
		за земельні ділянки, нормативну грошову оцінку яких проведено (незалежно від місцезнаходження) ²		за земельні ділянки за межами населених пунктів, нормативну грошову оцінку яких не проведено ³	
Код ¹	Найменування ¹	для юридичних осіб	для фізичних осіб	для юридичних осіб	для фізичних осіб
01.11	Для надання послуг у сільському господарстві	0,6	0,5	0,6	0,5
01.12	Для розміщення інфраструктури оптових ринків сільськогосподарської продукції	1,0	1,0	1,0	1,0
01.13	Для іншого сільськогосподарського призначення	1,0	1,0	1,0	1,0
01.14	Для цілей підрозділів 01.01-01.13, 01.15-01.19 та для збереження та використання земель природно-заповідного фонду	0,5	0,5	0,5	0,5
01.15	Земельні ділянки запасу під сільськогосподарськими будівлями і дворами	1,0	1,0	1,0	1,0
01.16	Земельні ділянки під полежащими лісовими смугами	0,6	0,5	0,6	0,5
01.17	Земельні ділянки запасу (земельні ділянки, які не надані у власність або користування громадянами чи юридичними особами)	1,0	1,0	1,0	1,0
01.18	Земельні ділянки загального користування, які використовуються як польові дороги, прогони	0,6	0,5	0,6	0,5
01.19	Земельні ділянки під громадськими сіножатями та громадськими пасовищами	0,6	0,5	0,6	0,5
02	Земельні ділянки житлової забудови				
02.01	Для будівництва і обслуговування житлового будинку, господарських будівель і споруд (присадибна ділянка)	0,1	0,1	1,0	1,0
02.02	Для колективного житлового будівництва	0,1	0,1	1,0	1,0
02.03	Для будівництва і обслуговування багатоквартирного житлового будинку	0,1	0,1	1,0	1,0
02.04	Для будівництва і обслуговування будівель тимчасового проживання	0,1	0,1	1,0	1,0
02.05	Для будівництва індивідуальних гаражів	0,1	0,1	1,0	1,0

Вид цільового призначення земель ¹		Ставки податку (відсотків нормативної грошової оцінки)			
		за земельні ділянки, нормативну грошову оцінку яких проведено (незалежно від місцезнаходження) ²		за земельні ділянки за межами населених пунктів, нормативну грошову оцінку яких не проведено ³	
Код ¹	Найменування ¹	для юридичних осіб	для фізичних осіб	для юридичних осіб	для фізичних осіб
02.06	Для колективного гаражного будівництва	0,1	0,1	1,0	1,0
02.07	Для іншої житлової забудови	0,1	0,1	1,0	1,0
02.08	Для цілей підрозділів 02.01-02.07, 02.09-02.12 та для збереження та використання земель природно-заповідного фонду	0,1	0,1	1,0	1,0
02.09	Для будівництва і обслуговування паркінгів та автостоянок на землях житлової та громадської забудови	0,1	0,1	1,0	1,0
02.10	Для будівництва і обслуговування багатоквартирного житлового будинку з об'єктами торгово-розважальної та ринкової інфраструктури	0,1	0,1	1,0	1,0
02.11	Земельні ділянки запасу (земельні ділянки, які не надані у власність або користування громадянам чи юридичним особам)	1,0	1,0	1,0	1,0
02.12	Земельні ділянки загального користування, які використовуються як внутрішньоквартальні проїзди, пішохідні зони	1,0	1,0	1,0	1,0
03	Земельні ділянки громадської забудови				
03.01	Для будівництва та обслуговування будівель органів державної влади та місцевого самоврядування	0,4	0,1	1,0	1,0
03.02	Для будівництва та обслуговування будівель закладів освіти	0,4	0,1	1,0	1,0
03.03	Для будівництва та обслуговування будівель закладів охорони здоров'я та соціальної допомоги	0,4	0,1	1,0	1,0
03.04	Для будівництва та обслуговування будівель громадських та релігійних організацій	0,4	0,1	1,0	1,0
03.05	Для будівництва та обслуговування будівель закладів культурно-просвітницького обслуговування	0,4	0,1	1,0	1,0

Вид цільового призначення земель ¹		Ставки податку (відсотків нормативної грошової оцінки)			
		за земельні ділянки, нормативну грошову оцінку яких проведено (незалежно від місцезнаходження) ²		за земельні ділянки за межами населених пунктів, нормативну грошову оцінку яких не проведено ³	
Код ¹	Найменування ¹	для юридичних осіб	для фізичних осіб	для юридичних осіб	для фізичних осіб
03.06	Для будівництва та обслуговування будівель екстериторіальних організацій та органів	0,4	0,1	1,0	1,0
03.07	Для будівництва та обслуговування будівель торгівлі	3,0	2,0	2,0	1,0
03.08	Для будівництва та обслуговування об'єктів туристичної інфраструктури та закладів громадського харчування	3,0	2,0	1,0	1,0
03.09	Для будівництва та обслуговування будівель кредитно-фінансових установ	3,0	2,0	1,0	1,0
03.10	Для будівництва та обслуговування адміністративних будинків, офісних будівель компаній, які займаються підприємницькою діяльністю, пов'язаною з отриманням прибутку	3,0	3,0	1,0	1,0
03.11	Для будівництва та обслуговування будівель і споруд закладів науки	0,5	0,1	1,0	1,0
03.12	Для будівництва та обслуговування будівель закладів комунального обслуговування	0,5	0,1	1,0	1,0
03.13	Для будівництва та обслуговування будівель закладів побутового обслуговування	1,0	1,0	1,0	1,0
03.14	Для розміщення та постійної діяльності органів ДСНС	0,4	0,1	1,0	1,0
03.15	Для будівництва та обслуговування інших будівель громадської забудови	1,0	1,0	1,0	1,0
03.16	Для цілей підрозділів 03.01-03.15, 03.17-03.20 та для збереження та використання земель природно- заповідного фонду	0,5	0,1	1,0	1,0
03.17	Для розміщення та експлуатації закладів з обслуговування відвідувачів об'єктів рекреаційного призначення	0,5	0,1	1,0	1,0
03.18	Для розміщення та експлуатації установ/місць виконання покарань	0,5	0,1	1,0	1,0

Вид цільового призначення земель ¹		Ставки податку (відсотків нормативної грошової оцінки)			
		за земельні ділянки, нормативну грошову оцінку яких проведено (незалежно від місцезнаходження) ²		за земельні ділянки за межами населених пунктів, нормативну грошову оцінку яких не проведено ³	
Код ¹	Найменування ¹	для юридичних осіб	для фізичних осіб	для юридичних осіб	для фізичних осіб
03.19	Земельні ділянки запасу (земельні ділянки, які не надані у власність або користування громадянам чи юридичним особам)	1,0	1,0	1,0	1,0
03.20	Земельні ділянки загального користування, які використовуються як внутрішньоквартальні проїзди, пішохідні зони	1,0	1,0	1,0	1,0
04	Земельні ділянки природно-заповідного фонду				
04.01	Для збереження та використання біосферних заповідників	0,2	0,1	1,0	1,0
04.02	Для збереження та використання природних заповідників	0,2	0,1	1,0	1,0
04.03	Для збереження та використання національних природних парків	0,2	0,1	1,0	1,0
04.04	Для збереження та використання ботанічних садів	0,2	0,1	1,0	1,0
04.05	Для збереження та використання зоологічних парків	0,2	0,1	1,0	1,0
04.06	Для збереження та використання дендрологічних парків	0,2	0,1	1,0	1,0
04.07	Для збереження та використання парків - пам'яток садово-паркового мистецтва	0,2	0,1	1,0	1,0
04.08	Для збереження та використання заказників	0,2	0,1	1,0	1,0
04.09	Для збереження та використання заповідних урочищ	0,2	0,1	1,0	1,0
04.10	Для збереження та використання пам'яток природи	0,2	0,1	1,0	1,0
04.11	Для збереження та використання регіональних ландшафтних парків	0,2	0,1	1,0	1,0
05	Земельні ділянки іншого природоохоронного призначення				
05.01	Земельні ділянки іншого природоохоронного призначення (земельні ділянки, в межах яких є природні об'єкти, що мають особливу наукову цінність, та які надаються для збереження і використання цих об'єктів, проведення наукових досліджень, освітньої та виховної роботи)	0,5	0,1	1,0	1,0
05.02	Земельні ділянки запасу	1,0	1,0	1,0	1,0

Вид цільового призначення земель ¹		Ставки податку (відсотків нормативної грошової оцінки)			
		за земельні ділянки, нормативну грошову оцінку яких проведено (незалежно від місцезнаходження) ²		за земельні ділянки за межами населених пунктів, нормативну грошову оцінку яких не проведено ³	
Код ¹	Найменування ¹	для юридичних осіб	для фізичних осіб	для юридичних осіб	для фізичних осіб
	(земельні ділянки, які не надані у власність або користування громадянам чи юридичним особам)				
06	Земельні ділянки оздоровчого призначення				
06.01	Для будівництва і обслуговування санаторно- оздоровчих закладів	0,7	0,1	1,0	1,0
06.02	Для розробки родовищ природних лікувальних ресурсів	0,5	0,1	1,0	1,0
06.03	Для інших оздоровчих цілей	0,5	0,1	1,0	1,0
06.04	Для цілей підрозділів 06.01-06.03, 06.05 та для збереження та використання земель природно- заповідного фонду	0,5	0,1	1,0	1,0
06.05	Земельні ділянки запасу (земельні ділянки, які не надані у власність або користування громадянам чи юридичним особам)	1,0	1,0	1,0	1,0
07	Земельні ділянки рекреаційного призначення				
07.01	Для будівництва та обслуговування об'єктів рекреаційного призначення	0,7	0,1	1,0	1,0
07.02	Для будівництва та обслуговування об'єктів фізичної культури і спорту	0,5	0,1	1,0	1,0
07.03	Для індивідуального дачного будівництва	0,5	0,1	1,0	1,0
07.04	Для колективного дачного будівництва	0,5	0,1	1,0	1,0
07.05	Для цілей підрозділів 07.01-07.04, 07.06-07.09 та для збереження та використання земель природно- заповідного фонду	0,5	0,1	1,0	1,0
07.06	Для збереження, використання та відтворення зелених зон і зелених насаджень	0,1	0,1	0,1	0,1
07.07	Земельні ділянки запасу (земельні ділянки, які не надані у власність або користування громадянам чи юридичним особам)	1,0	1,0	1,0	1,0
07.08	Земельні ділянки загального користування, які	1,0	1,0	1,0	1,0

Вид цільового призначення земель ¹		Ставки податку (відсотків нормативної грошової оцінки)			
		за земельні ділянки, нормативну грошову оцінку яких проведено (незалежно від місцезнаходження) ²		за земельні ділянки за межами населених пунктів, нормативну грошову оцінку яких не проведено ³	
Код ¹	Найменування ¹	для юридичних осіб	для фізичних осіб	для юридичних осіб	для фізичних осіб
	використовуються як зелені насадження загального користування				
07.09	Земельні ділянки загального користування відведені під місця поховання	1,0	1,0	1,0	1,0
08	Земельні ділянки історико-культурного призначення				
08.01	Для забезпечення охорони об'єктів культурної спадщини	0,4	0,1	1,0	1,0
08.02	Для розміщення та обслуговування музейних закладів	0,4	0,1	1,0	1,0
08.03	Для іншого історико-культурного призначення	0,4	0,1	1,0	1,0
08.04	Для цілей підрозділів 08.01-08.03, 08.05 та для збереження та використання земель природно-заповідного фонду	0,4	0,1	1,0	1,0
08.05	Земельні ділянки запасу (земельні ділянки, які не надані у власність або користування громадянам чи юридичним особам)	1,0	1,0	1,0	1,0
09	Земельні ділянки лісгосподарського призначення				
09.01	Для ведення лісового господарства і пов'язаних з ним послуг	0,1	0,1	0,1	0,1
09.02	Для іншого лісгосподарського призначення	0,1	0,1	0,1	0,1
09.03	Для цілей підрозділів 09.01-09.02, 09.04-09.05 та для збереження та використання земель природно-заповідного фонду	0,1	0,1	0,1	0,1
09.04	Для розміщення господарських дворів лісгосподарських підприємств, установ, організацій та будівель лісомисливського господарства	0,1	0,1	0,1	0,1
09.05	Земельні ділянки запасу (земельні ділянки, які не надані у власність або користування громадянам чи юридичним особам)	1,0	1,0	1,0	1,0
10	Земельні ділянки водного фонду				
10.01	Для експлуатації та догляду за	1,0	1,0	1,0	1,0

Вид цільового призначення земель ¹		Ставки податку (відсотків нормативної грошової оцінки)			
		за земельні ділянки, нормативну грошову оцінку яких проведено (незалежно від місцезнаходження) ²		за земельні ділянки за межами населених пунктів, нормативну грошову оцінку яких не проведено ³	
Код ¹	Найменування ¹	для юридичних осіб	для фізичних осіб	для юридичних осіб	для фізичних осіб
	водними об'єктами				
10.02	Для облаштування та догляду за прибережними захисними смугами	0,7	0,7	1,0	1,0
10.03	Для експлуатації та догляду за смугами відведення	0,7	0,7	1,0	1,0
10.04	Для експлуатації та догляду за гідротехнічними, іншими водогосподарськими спорудами і каналами	0,7	0,7	1,0	1,0
10.05	Для догляду за береговими смугами водних шляхів	0,7	0,7	1,0	1,0
10.06	Для сінокосіння	0,7	0,7	1,0	1,0
10.07	Для рибогосподарських потреб	0,7	0,7	1,0	1,0
10.08	Для культурно-оздоровчих потреб, рекреаційних, спортивних і туристичних цілей	0,7	0,7	1,0	1,0
10.09	Для проведення науково- дослідних робіт	0,7	0,7	1,0	1,0
10.10	Для будівництва та експлуатації гідротехнічних, гідрометричних та лінійних споруд	0,7	0,7	1,0	1,0
10.11	Для будівництва та експлуатації санаторіїв та інших лікувально- оздоровчих закладів у межах прибережних захисних смуг морів, морських заток і лиманів	0,7	0,1	1,0	1,0
10.12	Для цілей підрозділів 10.01-10.11, 10.13-10.16 та для збереження та використання земель природно- заповідного фонду	0,7	0,7	1,0	1,0
10.13	Земельні ділянки запасу (земельні ділянки, які не надані у власність або користування громадянам чи юридичним особам)	1,0	1,0	1,0	1,0
10.14	Водні об'єкти загального користування	1,0	1,0	1,0	1,0
10.15	Земельні ділянки під пляжами	0,7	0,7	1,0	1,0
10.16	Земельні ділянки під громадськими сіножатями	0,7	0,7	1,0	1,0
11	Земельні ділянки промисловості				
11.01	Для розміщення та експлуатації основних, підсобних і допоміжних будівель та споруд	2,0	1,0	1,5	1,0

Вид цільового призначення земель ¹		Ставки податку (відсотків нормативної грошової оцінки)			
		за земельні ділянки, нормативну грошову оцінку яких проведено (незалежно від місцезнаходження) ²		за земельні ділянки за межами населених пунктів, нормативну грошову оцінку яких не проведено ³	
Код ¹	Найменування ¹	для юридичних осіб	для фізичних осіб	для юридичних осіб	для фізичних осіб
	підприємствами, що пов'язані з користуванням надрами				
11.02	Для розміщення та експлуатації основних, підсобних і допоміжних будівель та споруд підприємств переробної, машинобудівної та іншої промисловості	2,0	1,0	1,5	1,0
11.03	Для розміщення та експлуатації основних, підсобних і допоміжних будівель та споруд будівельних організацій та підприємств	2,0	1,0	1,5	1,0
11.04	Для розміщення та експлуатації основних, підсобних і допоміжних будівель та споруд технічної інфраструктури (виробництва та розподілення газу, постачання пари та гарячої води, збирання, очищення та розподілення води)	2,0	1,0	1,5	1,0
11.05	Для цілей підрозділів 11.01-11.04, 11.06-11.08 та для збереження та використання земель природно-заповідного фонду	2,0	1,0	1,5	1,0
11.06	Земельні ділянки запасу (земельні ділянки, які не надані у власність або користування громадянам чи юридичним особам)	1,0	1,0	1,0	1,0
11.07	Земельні ділянки загального користування, які використовуються як зелені насадження спеціального призначення	1,0	1,0	1,0	1,0
11.08	Земельні ділянки загального користування, відведенні для цілей поводження з відходами	1,0	1,0	1,0	1,0
12	Земельні ділянки транспорту				
12.01	Для розміщення та експлуатації будівель і споруд залізничного транспорту	3,0	1,0	1,5	1,0
12.02	Для розміщення та експлуатації будівель і споруд морського транспорту	2,0	1,0	1,0	1,0
12.03	Для розміщення та експлуатації	2,0	1,0	1,0	1,0

Вид цільового призначення земель ¹		Ставки податку (відсотків нормативної грошової оцінки)			
		за земельні ділянки, нормативну грошову оцінку яких проведено (незалежно від місцезнаходження) ²		за земельні ділянки за межами населених пунктів, нормативну грошову оцінку яких не проведено ³	
Код ¹	Найменування ¹	для юридичних осіб	для фізичних осіб	для юридичних осіб	для фізичних осіб
	будівель і споруд річкового транспорту				
12.04	Для розміщення та експлуатації будівель і споруд автомобільного транспорту та дорожнього господарства	2,0	1,0	1,5	1,0
12.05	Для розміщення та експлуатації будівель і споруд авіаційного транспорту	2,0	1,0	1,0	1,0
12.06	Для розміщення та експлуатації об'єктів трубопровідного транспорту	2,0	1,0	1,5	1,0
12.07	Для розміщення та експлуатації будівель і споруд міського електротранспорту	2,0	1,0	1,0	1,0
12.08	Для розміщення та експлуатації будівель і споруд додаткових транспортних послуг та допоміжних операцій	2,0	1,0	1,5	1,0
12.09	Для розміщення та експлуатації будівель і споруд іншого наземного транспорту	2,0	1,0	1,5	1,0
12.10	Для цілей підрозділів 12.01-12.09, 12.11-12.13 та для збереження та використання земель природно-заповідного фонду	2,0	1,0	1,0	1,0
12.11	Для розміщення та експлуатації об'єктів дорожнього сервісу	2,0	1,0	1,0	1,0
12.12	Земельні ділянки запасу (земельні ділянки, які не надані у власність або користування громадянам чи юридичним особам)	1,0	1,0	1,0	1,0
12.13	Земельні ділянки загального користування, які використовуються як вулиці, майдани, проїзди, дороги, набережні	1,0	1,0	1,0	1,0
13	Земельні ділянки зв'язку				
13.01	Для розміщення та експлуатації об'єктів і споруд телекомунікацій	2,0	1,0	2,0	1,0
13.02	Для розміщення та експлуатації будівель та споруд об'єктів поштового зв'язку	2,0	1,0	2,0	1,0
13.03	Для розміщення та експлуатації інших технічних засобів зв'язку	2,0	1,0	2,0	1,0

Вид цільового призначення земель ¹		Ставки податку (відсотків нормативної грошової оцінки)			
		за земельні ділянки, нормативну грошову оцінку яких проведено (незалежно від місцезнаходження) ²		за земельні ділянки за межами населених пунктів, нормативну грошову оцінку яких не проведено ³	
Код ¹	Найменування ¹	для юридичних осіб	для фізичних осіб	для юридичних осіб	для фізичних осіб
13.04	Для цілей підрозділів 13.01-13.03, 13.05-13.06 та для збереження та використання земель природно- заповідного фонду	2,0	1,0	2,0	1,0
13.05	Для розміщення та постійної діяльності Державної служби спеціального зв'язку та захисту інформації України	2,0	1,0	2,0	1,0
13.06	Земельні ділянки запасу (земельні ділянки, які не надані у власність або користування громадянам чи юридичним особам)	1,0	1,0	1,0	1,0
14	Земельні ділянки енергетики				
14.01	Для розміщення, будівництва, експлуатації та обслуговування будівель і споруд об'єктів енергогенеруючих підприємств, установ і організацій	3,0	1,0	3,0	1,0
14.02	Для розміщення, будівництва, експлуатації та обслуговування будівель і споруд об'єктів передачі електричної та теплової енергії	3,0	1,0	3,0	1,0
14.03	Для цілей підрозділів 14.01-14.02, 14.04-14.06 та для збереження та використання земель природно- заповідного фонду	3,0	1,0	3,0	1,0
14.04	Земельні ділянки запасу (земельні ділянки, які не надані у власність або користування громадянам чи юридичним особам)	1,0	1,0	1,0	1,0
14.05	Земельні ділянки загального користування, які використовуються як зелені насадження спеціального призначення	1,0	1,0	1,0	1,0
14.06	Земельні ділянки загального користування, відведені для цілей поводження з відходами	1,0	1,0	1,0	1,0
15	Земельні ділянки оборони				
15.01	Для розміщення та постійної діяльності Збройних Сил	2,0	1,0	1,0	1,0
15.02	Для розміщення та постійної діяльності Національної гвардії	2,0	1,0	1,0	1,0

Вид цільового призначення земель ¹		Ставки податку (відсотків нормативної грошової оцінки)			
		за земельні ділянки, нормативну грошову оцінку яких проведено (незалежно від місцезнаходження) ²		за земельні ділянки за межами населених пунктів, нормативну грошову оцінку яких не проведено ³	
		для юридичних осіб	для фізичних осіб	для юридичних осіб	для фізичних осіб
Код ¹	Найменування ¹				
15.03	Для розміщення та постійної діяльності Державної прикордонної служби	2,0	1,0	1,0	1,0
15.04	Для розміщення та постійної діяльності Служби безпеки	2,0	1,0	1,0	1,0
15.05	Для розміщення та постійної діяльності Державної спеціальної служби транспорту	2,0	1,0	1,0	1,0
15.06	Для розміщення та постійної діяльності Служби зовнішньої розвідки України	2,0	1,0	1,0	1,0
15.07	Для розміщення та постійної діяльності інших, утворених відповідно до законів, військових формувань	2,0	1,0	1,0	1,0
15.08	Для цілей підрозділів 15.01-15.07, 15.09-15.11 та для збереження та використання земель природно-заповідного фонду	2,0	1,0	1,0	1,0
15.09	Для розміщення структурних підрозділів апарату МВС, територіальних органів, закладів, установ і підприємств, що належать до сфери управління МВС	2,0	1,0	1,0	1,0
15.10	Для розміщення та постійної діяльності Національної поліції, її територіальних органів, підприємств, установ та організацій, що належать до сфери управління Національної поліції	2,0	1,0	1,0	1,0
15.11	Для розміщення структурних підрозділів Міноборони, територіальних органів, закладів, установ і підприємств, що належать до сфери управління Міноборони	2,0	1,0	1,0	1,0

¹ Вид цільового призначення земель зазначається згідно з Класифікатором видів цільового призначення земельних ділянок, затвердженою постановою Кабінету Міністрів України від 28 липня 2021 року № 821 «Про внесення змін до деяких актів Кабінету Міністрів України».

² Ставки земельного податку за земельні ділянки, нормативну грошову оцінку, яких проведено, встановлюються для всіх видів цільового призначення земель, у відсотках від нормативної грошової оцінки

земельних ділянок. Одиниця площі оподаткування земельної ділянки: у межах населених пунктів – 1 кв.м. (один квадратний метр), за межами населених пунктів - 1 га (один гектар).

³ Ставка податку за земельні ділянки, розташовані за межами населених пунктів, встановлюється у зазначеному в таблиці розмірі від нормативної грошової оцінки 1 га (одного гектару) площі ріллі по Одеській області.

2. Ставка податку за земельні ділянки, незалежно від цільового призначення земель, які перебувають у постійному користуванні суб'єктів господарювання (крім державної та комунальної форми власності) становить 3% від їх нормативної грошової оцінки.

Додаток 2

до проекту рішення «Про встановлення на території Роздільнянської міської територіальної громади ставок плати за землю на 2024 рік»

ПЕРЕЛІК

пільг для фізичних та юридичних осіб, наданих відповідно до пункту 284.1 статті 284 Податкового кодексу України, із сплати земельного податку

Пільги встановлюються на 2024 рік та вводяться в дію з 01 січня 2024 року.

Адміністративно-територіальні одиниці або населені пункти, або території територіальних громад, на які поширюється дія рішення ради за даними Кодифікатора адміністративно-територіальних одиниць та територій територіальних громад:

Перший рівень	Другий рівень	Третій рівень	Категорія об'єкта	Назва об'єкта
UA5100000000030770			область	Одеська
	UA5114000000094970		район	Роздільнянський
		UA51140130000082333	назва територіальної громади	Роздільнянська

Четвертий рівень	Категорія об'єкта	Назва об'єкта
UA51140130010040641	місто	Роздільна
UA51140130020070549	село	Андрієво-Іванове
UA51140130030061433	село	Антонівка
UA51140130040025753	село	Бакалове
UA51140130050069569	село	Балкове
UA51140130060018007	село	Бецилове
UA51140130070086845	село	Благодатне
UA51140130080012385	село	Богнатове
UA51140130090065030	село	Бринівка
UA51140130100070779	село	Будячки
UA51140130110082321	село	Бурдівка
UA51140130120094988	село	Буцинівка
UA51140130130086031	село	Вакулівка
UA51140130140043686	село	Велізарове
UA51140130150016125	село	Веселе
UA51140130160082998	село	Виноградар
UA51140130170055400	село	Володимирівка
UA51140130180031519	село	Єреміївка
UA51140130190033330	село	Желепове
UA51140130200071050	село	Калантаївка
UA51140130210012062	село	Кам'янка
UA51140130220035348	село	Капаклієве
UA51140130230029900	село	Карпівка
UA51140130240086752	село	Карпове
UA51140130250068550	село	Кошари
UA51140130260081634	село	Кузьменка
UA51140130270099035	село	Лозове
UA51140130280015730	село	Матишівка
UA51140130290091754	село	Миколаївка
UA51140130300094570	село	Міліардівка
UA51140130310012174	село	Надія

UA51140130320046389	село	Новий Гребеник
UA51140130330070013	село	Нові Чобручі
UA51140130340098719	село	Новоградениця
UA51140130350067109	село	Новодмитрівка
UA51140130360073189	село	Новодмитрівка Друга
UA51140130370042421	село	Новоселівка
UA51140130380046719	село	Новоукраїнка
UA51140130390087501	село	Олександрівка
UA51140130400039785	село	Парканці
UA51140130410090130	село	Перше Травня
UA51140130420041666	село	Петро-Євдокіївка
UA51140130430018701	село	Покровка
UA51140130440056462	село	Понятівка
UA51140130450053115	село	Поташенкове
UA51140130460020706	село	Слобідка
UA51140130470013441	село	Старокостянтинівка
UA51140130480040108	село	Старостине
UA51140130490065448	село	Сухе
UA51140130500011286	село	Шевченкове
UA51140130510077217	село	Шеметове

Група платників, категорія/цільове призначення земельних ділянок	Розмір пільги (відсотків суми податкового зобов'язання за рік)
Фізичні особи ¹:	
особи з інвалідністю першої і другої групи	100 %
фізичні особи, які виховують трьох і більше дітей віком до 18 років	100 %
пенсіонери (за віком)	100 %
ветерани війни та особи, на яких поширюється дія Закону України «Про статус ветеранів війни, гарантії їх соціального захисту»	100 %
фізичні особи, визнані законом особами, які постраждали внаслідок Чорнобильської катастрофи	100 %
Юридичні особи ²:	
санаторно-курортні та оздоровчі заклади громадських об'єднань осіб з інвалідністю, реабілітаційні установи громадських об'єднань осіб з інвалідністю;	100 %
громадські об'єднання осіб з інвалідністю України, підприємства та організації, які засновані громадськими об'єднаннями осіб з інвалідністю та спілками громадських об'єднань осіб з інвалідністю і є їх повною власністю, де протягом попереднього календарного місяця кількість осіб з інвалідністю, які мають там основне місце роботи, становить не менш як 50 відсотків середньооблікової чисельності штатних працівників облікового складу за умови, що фонд оплати праці таких осіб з інвалідністю становить протягом звітного періоду не менш як 25 відсотків суми загальних витрат на оплату праці.	100 %
бази олімпійської та паролімпійської підготовки, перелік яких затверджується Кабінетом Міністрів України	100 %
дошкільні та загальноосвітні навчальні заклади незалежно від форми власності і джерел фінансування, заклади культури, науки	100 %

(крім національних та державних дендрологічних парків) (за умови використання за цільовим призначенням), освіти, охорони здоров'я, соціального захисту, фізичної культури та спорту, які повністю утримуються за рахунок коштів державного або місцевих бюджетів	
державні та комунальні дитячі санаторно-курортні заклади та заклади оздоровлення і відпочинку, а також дитячі санаторно-курортні та оздоровчі заклади України, які знаходяться на балансі підприємств, установ та організацій, які є неприбутковими і внесені контролюючим органом до Реєстру неприбуткових установ та організацій. У разі виключення таких підприємств, установ та організацій з Реєстру неприбуткових установ та організацій декларація подається платником податку протягом 30 календарних днів з дня виключення, а податок сплачується починаючи з місяця, наступного за місяцем, в якому відбулося виключення з Реєстру неприбуткових установ та організацій	100 %
державні та комунальні центри олімпійської підготовки, школи вищої спортивної майстерності, центри фізичного здоров'я населення, центри з розвитку фізичної культури і спорту інвалідів, дитячо-юнацькі спортивні школи, а також центри олімпійської підготовки, школи вищої спортивної майстерності, дитячо-юнацькі спортивні школи і спортивні споруди всеукраїнських фізкультурно-спортивних товариств, їх місцевих осередків та відокремлених підрозділів, що є неприбутковими та включені до Реєстру неприбуткових установ та організацій, за земельні ділянки, на яких розміщені їх спортивні споруди. У разі виключення таких установ та організацій з Реєстру неприбуткових установ та організацій, декларація подається платником податку протягом 30 календарних днів з дня виключення, а податок сплачується починаючи з місяця, наступного за місяцем, в якому відбулося виключення з Реєстру неприбуткових установ та організацій	100 %
створені відповідно до закону благодійні організації, діяльність яких не передбачає одержання прибутків та включені до Реєстру неприбуткових установ та організацій	100 %
підприємства, установи та заклади, засновником яких є Роздільнянська міська територіальна громада (Роздільнянська міська рада Одеської області), крім площ будівель (споруд) або їхніх частин, що надаються в оренду або належать на праві власності іншим суб'єктам	100 %
органи державної влади та органи місцевого самоврядування, органи прокуратури, заклади, установи та організації, військові формування, утворені відповідно до законів України, Збройні сили України, які повністю утримуються за рахунок коштів державного або місцевих бюджетів	100 %

¹ розділ VI Положення про земельний податок у місті Роздільна, затвердженого рішенням Роздільнянської міської ради Одеської області від «14» липня 2015 року № 2384-VI (у редакції рішення Роздільнянської міської ради від 8 липня 2021 року № 939-VIII).

² розділ VII Положення про земельний податок у місті Роздільна, затвердженого рішенням Роздільнянської міської ради Одеської області від «14» липня 2015 року № 2384-VI (у редакції рішення Роздільнянської міської ради від 8 липня 2021 року № 939-VIII).

Додаток 3

до проекту рішення «Про встановлення на території Роздільнянської міської територіальної громади ставок плати за землю на 2024 рік»

СТАВКИ
орендної плати за землю на території Роздільнянської міської територіальної громади

Ставки встановлюються на 2024 рік та вводяться в дію з 01 січня 2024 року.

Адміністративно-територіальні одиниці або населені пункти, або території територіальних громад, на які поширюється дія рішення ради за даними Кодифікатора адміністративно-територіальних одиниць та територій територіальних громад:

Перший рівень	Другий рівень	Третій рівень	Категорія об'єкта	Назва об'єкта
UA51000000000030770			область	Одеська
	UA5114000000094970		район	Роздільнянський
		UA51140130000082333	назва територіальної громади	Роздільнянська

Четвертий рівень	Категорія об'єкта	Назва об'єкта
UA51140130010040641	місто	Роздільна
UA51140130020070549	село	Андрієво-Іванове
UA51140130030061433	село	Антонівка
UA51140130040025753	село	Бакалове
UA51140130050069569	село	Балкове
UA51140130060018007	село	Бецилове
UA51140130070086845	село	Благодатне
UA51140130080012385	село	Богнатове
UA51140130090065030	село	Бринівка
UA51140130100070779	село	Будячки
UA51140130110082321	село	Бурдівка
UA51140130120094988	село	Буцинівка
UA51140130130086031	село	Вакулівка
UA51140130140043686	село	Велізарове
UA51140130150016125	село	Веселе
UA51140130160082998	село	Виноградар
UA51140130170055400	село	Володимирівка
UA51140130180031519	село	Єреміївка
UA51140130190033330	село	Желепове
UA51140130200071050	село	Калантаївка
UA51140130210012062	село	Кам'янка
UA51140130220035348	село	Капаклієве
UA51140130230029900	село	Карпівка
UA51140130240086752	село	Карпове
UA51140130250068550	село	Кошари
UA51140130260081634	село	Кузьменка
UA51140130270099035	село	Лозове
UA51140130280015730	село	Матишівка
UA51140130290091754	село	Миколаївка

UA51140130300094570	село	Міліардівка
UA51140130310012174	село	Надія
UA51140130320046389	село	Новий Гребеник
UA51140130330070013	село	Нові Чобручі
UA51140130340098719	село	Новоградениця
UA51140130350067109	село	Новодмитрівка
UA51140130360073189	село	Новодмитрівка Друга
UA51140130370042421	село	Новоселівка
UA51140130380046719	село	Новоукраїнка
UA51140130390087501	село	Олександрівка
UA51140130400039785	село	Парканці
UA51140130410090130	село	Перше Травня
UA51140130420041666	село	Петро-Євдокіївка
UA51140130430018701	село	Покровка
UA51140130440056462	село	Понятівка
UA51140130450053115	село	Поташенкове
UA51140130460020706	село	Слобідка
UA51140130470013441	село	Старокостянтинівка
UA51140130480040108	село	Старостине
UA51140130490065448	село	Сухе
UA51140130500011286	село	Шевченкове
UA51140130510077217	село	Шеметове

1. Ставки орендної плати за землю:

Код ¹	Вид цільового призначення земель	Розмір орендної плати, відсотків від нормативної грошової оцінки (незалежно від місцезнаходження) ²
01	Земельні ділянки сільськогосподарського призначення	
01.01	Для ведення товарного сільськогосподарського виробництва	8,0
01.02	Для ведення фермерського господарства	8,0
01.03	Для ведення особистого селянського господарства	8,0
01.04	Для ведення підсобного сільського господарства	8,0
01.05	Для індивідуального садівництва	8,0
01.06	Для колективного садівництва	8,0
01.07	Для городництва	10,0
01.08	Для сінокосіння і випасання худоби	8,0
01.09	Для дослідних і навчальних цілей	8,0
01.10	Для пропаганди передового досвіду ведення сільського господарства	8,0
01.11	Для надання послуг у сільському господарстві	8,0
01.12	Для розміщення інфраструктури оптових ринків сільськогосподарської продукції	8,0
01.13	Для іншого сільськогосподарського призначення	12,0
01.14	Для цілей підрозділів 01.01-01.13, 01.15-01.19 та для збереження та використання земель	8,0

Код ¹	Вид цільового призначення земель	Розмір орендної плати, відсотків від нормативної грошової оцінки (незалежно від місцезнаходження) ²
	природно-заповідного фонду	
01.15	Земельні ділянки запасу під сільськогосподарськими будівлями і дворами	2,0
01.16	Земельні ділянки під полезахисними лісовими смугами	2,0
01.17	Земельні ділянки запасу (земельні ділянки, які не надані у власність або користування громадянами чи юридичними особами)	2,0
01.18	Земельні ділянки загального користування, які використовуються як польові дороги, прогони	2,0
01.19	Земельні ділянки під громадськими сіножатями та громадськими пасовищами	2,0
02	Земельні ділянки житлової забудови	
02.01	Для будівництва і обслуговування житлового будинку, господарських будівель і споруд (присадибна ділянка)	4,0
02.02	Для колективного житлового будівництва	4,0
02.03	Для будівництва і обслуговування багатоквартирного житлового будинку	4,0
02.04	Для будівництва і обслуговування будівель тимчасового проживання	4,0
02.05	Для будівництва індивідуальних гаражів	4,0
02.06	Для колективного гаражного будівництва	4,0
02.07	Для іншої житлової забудови	4,0
02.08	Для цілей підрозділів 02.01-02.07, 02.09-02.12 та для збереження та використання земель природно-заповідного фонду	4,0
02.09	Для будівництва і обслуговування паркінгів та автостоянок на землях житлової та громадської забудови	2,0
02.10	Для будівництва і обслуговування багатоквартирного житлового будинку з об'єктами торгово-розважальної та ринкової інфраструктури	2,0
02.11	Земельні ділянки запасу (земельні ділянки, які не надані у власність або користування громадянам чи юридичним особам)	2,0
02.12	Земельні ділянки загального користування, які використовуються як внутрішньоквартальні проїзди, пішохідні зони	2,0
03	Земельні ділянки громадської забудови	
03.01	Для будівництва та обслуговування будівель органів державної влади та місцевого самоврядування	3,0
03.02	Для будівництва та обслуговування будівель закладів освіти	3,0
03.03	Для будівництва та обслуговування будівель закладів охорони здоров'я та соціальної допомоги	3,0
03.04	Для будівництва та обслуговування будівель	3,0

Код ¹	Вид цільового призначення земель	Розмір орендної плати, відсотків від нормативної грошової оцінки (незалежно від місцезнаходження) ²
	громадських та релігійних організацій	
03.05	Для будівництва та обслуговування будівель закладів культурно-просвітницького обслуговування	3,0
03.06	Для будівництва та обслуговування будівель екстериторіальних організацій та органів	3,0
03.07	Для будівництва та обслуговування будівель торгівлі	6,0
03.08	Для будівництва та обслуговування об'єктів туристичної інфраструктури та закладів громадського харчування	6,0
03.09	Для будівництва та обслуговування будівель кредитно-фінансових установ	6,0
03.10	Для будівництва та обслуговування будівель ринкової інфраструктури	6,0
03.11	Для будівництва та обслуговування будівель і споруд закладів науки	3,0
03.12	Для будівництва та обслуговування будівель закладів комунального обслуговування	6,0
03.13	Для будівництва та обслуговування будівель закладів побутового обслуговування	6,0
03.14	Для розміщення та постійної діяльності органів ДСНС	3,0
03.15	Для будівництва та обслуговування інших будівель громадської забудови	6,0
03.16	Для цілей підрозділів 03.01-03.15, 03.17-03.20 та для збереження та використання земель природно-заповідного фонду	3,0
03.17	Для розміщення та експлуатації закладів з обслуговування відвідувачів об'єктів рекреаційного призначення	2,0
03.18	Для розміщення та експлуатації установ/місць виконання покарань	2,0
03.19	Земельні ділянки запасу (земельні ділянки, які не надані у власність або користування громадянам чи юридичним особам)	2,0
03.20	Земельні ділянки загального користування, які використовуються як внутрішньоквартальні проїзди, пішохідні зони	2,0
04	Земельні ділянки природно-заповідного фонду	
04.01	Для збереження та використання біосферних заповідників	1,0
04.02	Для збереження та використання природних заповідників	1,0
04.03	Для збереження та використання національних природних парків	1,0
04.04	Для збереження та використання ботанічних садів	1,0
04.05	Для збереження та використання зоологічних парків	1,0
04.06	Для збереження та використання	1,0

Код ¹	Вид цільового призначення земель	Розмір орендної плати, відсотків від нормативної грошової оцінки (незалежно від місцезнаходження) ²
	дендрологічних парків	
04.07	Для збереження та використання парків - пам'яток садово-паркового мистецтва	1,0
04.08	Для збереження та використання заказників	1,0
04.09	Для збереження та використання заповідних урочищ	1,0
04.10	Для збереження та використання пам'яток природи	1,0
04.11	Для збереження та використання регіональних ландшафтних парків	1,0
05	Земельні ділянки іншого природоохоронного призначення	
05.01	Земельні ділянки іншого природоохоронного призначення (земельні ділянки, в межах яких є природні об'єкти, що мають особливу наукову цінність, та які надаються для збереження і використання цих об'єктів, проведення наукових досліджень, освітньої та виховної роботи)	1,0
05.02	Земельні ділянки запасу (земельні ділянки, які не надані у власність або користування громадянам чи юридичним особам)	1,0
06	Земельні ділянки оздоровчого призначення	
06.01	Для будівництва і обслуговування санаторно-оздоровчих закладів	1,0
06.02	Для розробки родовищ природних лікувальних ресурсів	1,0
06.03	Для інших оздоровчих цілей	1,0
06.04	Для цілей підрозділів 06.01-06.03, 06.05 та для збереження та використання земель природно-заповідного фонду	1,0
06.05	Земельні ділянки запасу (земельні ділянки, які не надані у власність або користування громадянам чи юридичним особам)	2,0
07	Земельні ділянки рекреаційного призначення	
07.01	Для будівництва та обслуговування об'єктів рекреаційного призначення	3,0
07.02	Для будівництва та обслуговування об'єктів фізичної культури і спорту	3,0
07.03	Для індивідуального дачного будівництва	3,0
07.04	Для колективного дачного будівництва	3,0
07.05	Для цілей підрозділів 07.01-07.04, 07.06-07.09 та для збереження та використання земель природно-заповідного фонду	3,0
07.06	Для збереження, використання та відтворення зелених зон і зелених насаджень	2,0
07.07	Земельні ділянки запасу (земельні ділянки, які не надані у власність або користування громадянам чи юридичним особам)	2,0
07.08	Земельні ділянки загального користування, які використовуються як зелені насадження загального користування	2,0

Код ¹	Вид цільового призначення земель	Розмір орендної плати, відсотків від нормативної грошової оцінки (незалежно від місцезнаходження) ²
07.09	Земельні ділянки загального користування відведені під місця поховання	2,0
08	Земельні ділянки історико-культурного призначення	
08.01	Для забезпечення охорони об'єктів культурної спадщини	1,0
08.02	Для розміщення та обслуговування музейних закладів	1,0
08.03	Для іншого історико-культурного призначення	1,0
08.04	Для цілей підрозділів 08.01-08.03, 08.05 та для збереження та використання земель природно-заповідного фонду	1,0
08.05	Земельні ділянки запасу (земельні ділянки, які не надані у власність або користування громадянам чи юридичним особам)	2,0
09	Земельні ділянки лісогосподарського призначення	
09.01	Для ведення лісового господарства і пов'язаних з ним послуг	1,0
09.02	Для іншого лісогосподарського призначення	1,0
09.03	Для цілей підрозділів 09.01-09.02, 09.04-09.05 та для збереження та використання земель природно-заповідного фонду	1,0
09.04	Для розміщення господарських дворів лісогосподарських підприємств, установ, організацій та будівель лісомисливського господарства	1,0
09.05	Земельні ділянки запасу (земельні ділянки, які не надані у власність або користування громадянам чи юридичним особам)	2,0
10	Земельні ділянки водного фонду	
10.01	Для експлуатації та догляду за водними об'єктами	1,0
10.02	Для облаштування та догляду за прибережними захисними смугами	1,0
10.03	Для експлуатації та догляду за смугами відведення	1,0
10.04	Для експлуатації та догляду за гідротехнічними, іншими водогосподарськими спорудами і каналами	1,0
10.05	Для догляду за береговими смугами водних шляхів	1,0
10.06	Для сінокосіння	1,0
10.07	Для рибогосподарських потреб	1,0
10.08	Для культурно-оздоровчих потреб, рекреаційних, спортивних і туристичних цілей	1,0
10.09	Для проведення науково-дослідних робіт	1,0
10.10	Для будівництва та експлуатації гідротехнічних, гідрометричних та лінійних споруд	1,0
10.11	Для будівництва та експлуатації санаторіїв та інших лікувально-оздоровчих закладів у межах прибережних захисних смуг морів, морських	1,0

Код ¹	Вид цільового призначення земель	Розмір орендної плати, відсотків від нормативної грошової оцінки (незалежно від місцезнаходження) ²
	заток і лиманів	
10.12	Для цілей підрозділів 10.01-10.11, 10.13-10.16 та для збереження та використання земель природно-заповідного фонду	1,0
10.13	Земельні ділянки запасу (земельні ділянки, які не надані у власність або користування громадянам чи юридичним особам)	2,0
10.14	Водні об'єкти загального користування	2,0
10.15	Земельні ділянки під пляжами	1,0
10.16	Земельні ділянки під громадськими сіножатями	1,0
11	Земельні ділянки промисловості	
11.01	Для розміщення та експлуатації основних, підсобних і допоміжних будівель та споруд підприємствами, що пов'язані з користуванням надрами	5,0
11.02	Для розміщення та експлуатації основних, підсобних і допоміжних будівель та споруд підприємств переробної, машинобудівної та іншої промисловості	5,0
11.03	Для розміщення та експлуатації основних, підсобних і допоміжних будівель та споруд будівельних організацій та підприємств	5,0
11.04	Для розміщення та експлуатації основних, підсобних і допоміжних будівель та споруд технічної інфраструктури (виробництва та розподілення газу, постачання пари та гарячої води, збирання, очищення та розподілення води)	5,0
11.05	Для цілей підрозділів 11.01-11.04, 11.06-11.08 та для збереження та використання земель природно-заповідного фонду	5,0
11.06	Земельні ділянки запасу (земельні ділянки, які не надані у власність або користування громадянам чи юридичним особам)	2,0
11.07	Земельні ділянки загального користування, які використовуються як зелені насадження спеціального призначення	2,0
11.08	Земельні ділянки загального користування, відведенні для цілей поводження з відходами	2,0
12	Земельні ділянки транспорту	
12.01	Для розміщення та експлуатації будівель і споруд залізничного транспорту	5,0
12.02	Для розміщення та експлуатації будівель і споруд морського транспорту	5,0
12.03	Для розміщення та експлуатації будівель і споруд річкового транспорту	5,0
12.04	Для розміщення та експлуатації будівель і споруд автомобільного транспорту та дорожнього господарства	4,0
12.05	Для розміщення та експлуатації будівель і споруд авіаційного транспорту	5,0

Код ¹	Вид цільового призначення земель	Розмір орендної плати, відсотків від нормативної грошової оцінки (незалежно від місцезнаходження) ²
12.06	Для розміщення та експлуатації об'єктів трубопровідного транспорту	5,0
12.07	Для розміщення та експлуатації будівель і споруд міського електротранспорту	5,0
12.08	Для розміщення та експлуатації будівель і споруд додаткових транспортних послуг та допоміжних операцій	5,0
12.09	Для розміщення та експлуатації будівель і споруд іншого наземного транспорту	5,0
12.10	Для цілей підрозділів 12.01-12.09, 12.11-12.13 та для збереження та використання земель природно-заповідного фонду	5,0
12.11	Для розміщення та експлуатації об'єктів дорожнього сервісу	5,0
12.12	Земельні ділянки запасу (земельні ділянки, які не надані у власність або користування громадянам чи юридичним особам)	2,0
12.13	Земельні ділянки загального користування, які використовуються як вулиці, майдани, проїзди, дороги, набережні	2,0
13	Земельні ділянки зв'язку	
13.01	Для розміщення та експлуатації об'єктів і споруд телекомунікацій, (крім споруд мобільного зв'язку)	5,0
	Для розміщення споруд мобільного зв'язку (вежі, станції мобільного зв'язку)	12,0
13.02	Для розміщення та експлуатації будівель та споруд об'єктів поштового зв'язку	5,0
13.03	Для розміщення та експлуатації інших технічних засобів зв'язку	5,0
13.04	Для цілей підрозділів 13.01-13.03, 13.05, 13.06 та для збереження та використання земель природно-заповідного фонду	5,0
13.05	Для розміщення та постійної діяльності Державної служби спеціального зв'язку та захисту інформації України	2,0
13.06	Земельні ділянки запасу (земельні ділянки, які не надані у власність або користування громадянам чи юридичним особам)	2,0
14	Земельні ділянки енергетики	
14.01	Для розміщення, будівництва, експлуатації та обслуговування будівель і споруд об'єктів енергогенеруючих підприємств, установ і організацій	5,0
14.02	Для розміщення, будівництва, експлуатації та обслуговування будівель і споруд об'єктів передачі електричної та теплової енергії	5,0
14.03	Для цілей підрозділів 14.01-14.02, 14.04-14.06 та для збереження та використання земель природно-заповідного фонду	5,0
14.04	Земельні ділянки запасу (земельні ділянки, які	2,0

Код ¹	Вид цільового призначення земель	Розмір орендної плати, відсотків від нормативної грошової оцінки (незалежно від місцезнаходження) ²
	не надані у власність або користування громадянам чи юридичним особам)	
14.05	Земельні ділянки загального користування, які використовуються як зелені насадження спеціального призначення	2,0
14.06	Земельні ділянки загального користування, відведені для цілей поводження з відходами	2,0
15	Земельні ділянки оборони	
15.01	Для розміщення та постійної діяльності Збройних Сил	2,0
15.02	Для розміщення та постійної діяльності Національної гвардії	2,0
15.03	Для розміщення та постійної діяльності Державної прикордонної служби	2,0
15.04	Для розміщення та постійної діяльності Служби безпеки	2,0
15.05	Для розміщення та постійної діяльності Державної спеціальної служби транспорту	2,0
15.06	Для розміщення та постійної діяльності Служби зовнішньої розвідки України	2,0
15.07	Для розміщення та постійної діяльності інших, утворених відповідно до законів, військових формувань	2,0
15.08	Для цілей підрозділів 15.01-15.07, 15.09-15.11 та для збереження та використання земель природно-заповідного фонду	2,0
15.09	Для розміщення структурних підрозділів апарату МВС, територіальних органів, закладів, установ і підприємств, що належать до сфери управління МВС	2,0
15.10	Для розміщення та постійної діяльності Національної поліції, її територіальних органів, підприємств, установ та організацій, що належать до сфери управління Національної поліції	2,0
15.11	Для розміщення структурних підрозділів Міноборони, територіальних органів, закладів, установ і підприємств, що належать до сфери управління Міноборони	2,0

¹ Вид цільового призначення земель зазначається згідно з Класифікатором видів цільового призначення земельних ділянок, затвердженою постановою Кабінету Міністрів України від 28 липня 2021 року № 821 «Про внесення змін до деяких актів Кабінету Міністрів України».

² Одиниця площі земельної ділянки: у межах населених пунктів – 1 кв.м. (один квадратний метр), за межами населених пунктів - 1 га (один гектар).

2. Ставка орендної плати за земельні ділянки, що передаються для розміщення тимчасових споруд для здійснення підприємницької діяльності за договорами особистого строкового сервітуту, становить – 12,0 % від нормативної грошової оцінки землі, цільове призначення - для будівництва та обслуговування будівель торгівлі (03.07)*.

* Цілове призначення земель зазначається згідно з Класифікатором видів цільового призначення земельних ділянок, затвердженою постановою Кабінету Міністрів України від 28 липня 2021 року № 821 «Про внесення змін до деяких актів Кабінету Міністрів України». Одиниця площі земельної ділянки – 1 кв.м (один квадратний метр).