

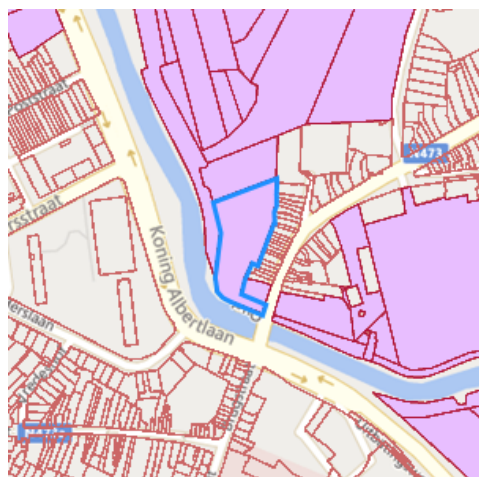
Recht van voorkoop

Gegevens opvraging

Ordernummer:	O2024-0286512	Datum opzoeking:	26/03/2024
Referentienummer:	VK_Oude Bruglaan 4D 202-1	Zoekdata:	46014A0881/00K000
Datum opzoeking themabestand:	26/03/2024	Perceel:	46014A0881/00K000

Resultaat opvraging perceel gelegen in Lokeren afdeling LOKEREN 1 AFD, sectie A met perceelnummer 0881/00K000 [46014A0881/00K000]

Indicatieve kaartweergave



Resultaat

- Voorkooprecht van toepassing

Legende

- Voorkooprecht van toepassing
- Geen voorkooprecht van toepassing

Partitie	Type Vlaams voorkooprecht	Overzicht begunstigen Vlaams voorkooprecht	VKBO-Nummer	Begindatum bekendmaking	Prioriteit
P0000	De Vlaamse Waterweg nv	De Vlaamse Waterweg nv	0216173309	26/10/2020	1
P0092	De Vlaamse Waterweg nv	De Vlaamse Waterweg nv	0216173309	27/11/2023	1
P0104	De Vlaamse Waterweg nv	De Vlaamse Waterweg nv	0216173309	27/11/2023	1
P0107	De Vlaamse Waterweg nv	De Vlaamse Waterweg nv	0216173309	27/11/2023	1
P0108	De Vlaamse Waterweg nv	De Vlaamse Waterweg nv	0216173309	27/11/2023	1
P0109	De Vlaamse	De Vlaamse Waterweg nv	0216173309	27/11/2023	1

Partitie	Waterweg nv Type Vlaams voorkooprecht	Overzicht begunstigten Vlaams voorkooprecht	VKBO- Nummer	Begindatum bekendmaking	Prioriteit
P0110	De Vlaamse Waterweg nv	De Vlaamse Waterweg nv	0216173309	27/11/2023	1
P0111	De Vlaamse Waterweg nv	De Vlaamse Waterweg nv	0216173309	27/11/2023	1
P0112	De Vlaamse Waterweg nv	De Vlaamse Waterweg nv	0216173309	27/11/2023	1
P0113	De Vlaamse Waterweg nv	De Vlaamse Waterweg nv	0216173309	27/11/2023	1
P0114	De Vlaamse Waterweg nv	De Vlaamse Waterweg nv	0216173309	27/11/2023	1
P0115	De Vlaamse Waterweg nv	De Vlaamse Waterweg nv	0216173309	27/11/2023	1
P0116	De Vlaamse Waterweg nv	De Vlaamse Waterweg nv	0216173309	27/11/2023	1
P0117	De Vlaamse Waterweg nv	De Vlaamse Waterweg nv	0216173309	27/11/2023	1
P0118	De Vlaamse Waterweg nv	De Vlaamse Waterweg nv	0216173309	27/11/2023	1
P0121	De Vlaamse Waterweg nv	De Vlaamse Waterweg nv	0216173309	27/11/2023	1
P0122	De Vlaamse Waterweg nv	De Vlaamse Waterweg nv	0216173309	27/11/2023	1
P0123	De Vlaamse Waterweg nv	De Vlaamse Waterweg nv	0216173309	27/11/2023	1
P0124	De Vlaamse Waterweg nv	De Vlaamse Waterweg nv	0216173309	27/11/2023	1
P0125	De Vlaamse Waterweg nv	De Vlaamse Waterweg nv	0216173309	27/11/2023	1
P0126	De Vlaamse Waterweg nv	De Vlaamse Waterweg nv	0216173309	27/11/2023	1
P0127	De Vlaamse Waterweg nv	De Vlaamse Waterweg nv	0216173309	27/11/2023	1
P0128	De Vlaamse Waterweg nv	De Vlaamse Waterweg nv	0216173309	27/11/2023	1
P0129	De Vlaamse Waterweg nv	De Vlaamse Waterweg nv	0216173309	27/11/2023	1
P0130	De Vlaamse Waterweg nv	De Vlaamse Waterweg nv	0216173309	27/11/2023	1
P0131	De Vlaamse Waterweg nv	De Vlaamse Waterweg nv	0216173309	27/11/2023	1
P0132	De Vlaamse	De Vlaamse Waterweg nv	0216173309	27/11/2023	1

Partitie	Waterweg nv Type Vlaams voorkooprecht	Overzicht begunstigten Vlaams voorkooprecht	VKBO- Nummer	Begindatum bekendmaking	Prioriteit
P0137	De Vlaamse Waterweg nv	De Vlaamse Waterweg nv	0216173309	27/11/2023	1
P0138	De Vlaamse Waterweg nv	De Vlaamse Waterweg nv	0216173309	27/11/2023	1
P0139	De Vlaamse Waterweg nv	De Vlaamse Waterweg nv	0216173309	27/11/2023	1
P0140	De Vlaamse Waterweg nv	De Vlaamse Waterweg nv	0216173309	27/11/2023	1
P0141	De Vlaamse Waterweg nv	De Vlaamse Waterweg nv	0216173309	27/11/2023	1
P0142	De Vlaamse Waterweg nv	De Vlaamse Waterweg nv	0216173309	27/11/2023	1
P0143	De Vlaamse Waterweg nv	De Vlaamse Waterweg nv	0216173309	27/11/2023	1
P0144	De Vlaamse Waterweg nv	De Vlaamse Waterweg nv	0216173309	27/11/2023	1
P0145	De Vlaamse Waterweg nv	De Vlaamse Waterweg nv	0216173309	27/11/2023	1
P0146	De Vlaamse Waterweg nv	De Vlaamse Waterweg nv	0216173309	27/11/2023	1
P0147	De Vlaamse Waterweg nv	De Vlaamse Waterweg nv	0216173309	27/11/2023	1
P0148	De Vlaamse Waterweg nv	De Vlaamse Waterweg nv	0216173309	27/11/2023	1
P0149	De Vlaamse Waterweg nv	De Vlaamse Waterweg nv	0216173309	27/11/2023	1
P0150	De Vlaamse Waterweg nv	De Vlaamse Waterweg nv	0216173309	27/11/2023	1
P0151	De Vlaamse Waterweg nv	De Vlaamse Waterweg nv	0216173309	27/11/2023	1
P0152	De Vlaamse Waterweg nv	De Vlaamse Waterweg nv	0216173309	27/11/2023	1
P0153	De Vlaamse Waterweg nv	De Vlaamse Waterweg nv	0216173309	27/11/2023	1
P0154	De Vlaamse Waterweg nv	De Vlaamse Waterweg nv	0216173309	27/11/2023	1
P0155	De Vlaamse Waterweg nv	De Vlaamse Waterweg nv	0216173309	27/11/2023	1
P0156	De Vlaamse Waterweg nv	De Vlaamse Waterweg nv	0216173309	27/11/2023	1
P0157	De Vlaamse	De Vlaamse Waterweg nv	0216173309	27/11/2023	1

Partitie	Waterweg nv Type Vlaams De Vlaamse voorkeepsrecht Waterweg nv	Overzicht begunstigten Vlaams De Vlaamse Waterweg nv voorkeepsrecht	VKBO- 0216173309 Nummer	Begindatum 27/11/2023 bekendmaking	Prioriteit 1
P0158	De Vlaamse Waterweg nv	De Vlaamse Waterweg nv	0216173309	27/11/2023	1
P0159	De Vlaamse Waterweg nv	De Vlaamse Waterweg nv	0216173309	27/11/2023	1
P0160	De Vlaamse Waterweg nv	De Vlaamse Waterweg nv	0216173309	27/11/2023	1
P0161	De Vlaamse Waterweg nv	De Vlaamse Waterweg nv	0216173309	27/11/2023	1
P0162	De Vlaamse Waterweg nv	De Vlaamse Waterweg nv	0216173309	27/11/2023	1
P0163	De Vlaamse Waterweg nv	De Vlaamse Waterweg nv	0216173309	27/11/2023	1
P0164	De Vlaamse Waterweg nv	De Vlaamse Waterweg nv	0216173309	27/11/2023	1
P0165	De Vlaamse Waterweg nv	De Vlaamse Waterweg nv	0216173309	27/11/2023	1
P0166	De Vlaamse Waterweg nv	De Vlaamse Waterweg nv	0216173309	27/11/2023	1
P0167	De Vlaamse Waterweg nv	De Vlaamse Waterweg nv	0216173309	27/11/2023	1
P0168	De Vlaamse Waterweg nv	De Vlaamse Waterweg nv	0216173309	27/11/2023	1
P0169	De Vlaamse Waterweg nv	De Vlaamse Waterweg nv	0216173309	27/11/2023	1
P0170	De Vlaamse Waterweg nv	De Vlaamse Waterweg nv	0216173309	27/11/2023	1
P0171	De Vlaamse Waterweg nv	De Vlaamse Waterweg nv	0216173309	27/11/2023	1
P0172	De Vlaamse Waterweg nv	De Vlaamse Waterweg nv	0216173309	27/11/2023	1
P0173	De Vlaamse Waterweg nv	De Vlaamse Waterweg nv	0216173309	27/11/2023	1
P0174	De Vlaamse Waterweg nv	De Vlaamse Waterweg nv	0216173309	27/11/2023	1
P0175	De Vlaamse Waterweg nv	De Vlaamse Waterweg nv	0216173309	27/11/2023	1
P0176	De Vlaamse Waterweg nv	De Vlaamse Waterweg nv	0216173309	27/11/2023	1
P0177	De Vlaamse Waterweg nv	De Vlaamse Waterweg nv	0216173309	27/11/2023	1
P0178	De Vlaamse Waterweg nv	De Vlaamse Waterweg nv	0216173309	27/11/2023	1

Partitie	De Vlaamse Waterweg nv	Overzicht bevestiging Vlaams voorkeepsrecht	VKB-73309 Nummer	Begin datum bekendmaking	Prioriteit
P0180	De Vlaamse Waterweg nv	De Vlaamse Waterweg nv	0216173309	27/11/2023	1
P0181	De Vlaamse Waterweg nv	De Vlaamse Waterweg nv	0216173309	27/11/2023	1
P0182	De Vlaamse Waterweg nv	De Vlaamse Waterweg nv	0216173309	27/11/2023	1
P0183	De Vlaamse Waterweg nv	De Vlaamse Waterweg nv	0216173309	27/11/2023	1
P0184	De Vlaamse Waterweg nv	De Vlaamse Waterweg nv	0216173309	27/11/2023	1
P0185	De Vlaamse Waterweg nv	De Vlaamse Waterweg nv	0216173309	27/11/2023	1
P0186	De Vlaamse Waterweg nv	De Vlaamse Waterweg nv	0216173309	27/11/2023	1
P0187	De Vlaamse Waterweg nv	De Vlaamse Waterweg nv	0216173309	27/11/2023	1
P0188	De Vlaamse Waterweg nv	De Vlaamse Waterweg nv	0216173309	27/11/2023	1
P0189	De Vlaamse Waterweg nv	De Vlaamse Waterweg nv	0216173309	27/11/2023	1
P0190	De Vlaamse Waterweg nv	De Vlaamse Waterweg nv	0216173309	27/11/2023	1
P0191	De Vlaamse Waterweg nv	De Vlaamse Waterweg nv	0216173309	27/11/2023	1
P0192	De Vlaamse Waterweg nv	De Vlaamse Waterweg nv	0216173309	27/11/2023	1
P0193	De Vlaamse Waterweg nv	De Vlaamse Waterweg nv	0216173309	27/11/2023	1
P0194	De Vlaamse Waterweg nv	De Vlaamse Waterweg nv	0216173309	27/11/2023	1
P0195	De Vlaamse Waterweg nv	De Vlaamse Waterweg nv	0216173309	27/11/2023	1
P0196	De Vlaamse Waterweg nv	De Vlaamse Waterweg nv	0216173309	27/11/2023	1
P0197	De Vlaamse Waterweg nv	De Vlaamse Waterweg nv	0216173309	27/11/2023	1
P0198	De Vlaamse Waterweg nv	De Vlaamse Waterweg nv	0216173309	27/11/2023	1
P0199	De Vlaamse Waterweg nv	De Vlaamse Waterweg nv	0216173309	27/11/2023	1

P0200 Partitie	De Vlaamse Type Vlaams Waterweg nv, voorkooprecht	De Vlaamse Waterweg nv Overzicht begunstigen Vlaams voorkooprecht	0216173309 VKBO- Nummer	27/11/2023 Begindatum bekendmaking	1 Prioriteit
P0201	De Vlaamse Waterweg nv	De Vlaamse Waterweg nv	0216173309	27/11/2023	1
P0202	De Vlaamse Waterweg nv	De Vlaamse Waterweg nv	0216173309	27/11/2023	1
P0203	De Vlaamse Waterweg nv	De Vlaamse Waterweg nv	0216173309	27/11/2023	1
P0204	De Vlaamse Waterweg nv	De Vlaamse Waterweg nv	0216173309	27/11/2023	1
P0205	De Vlaamse Waterweg nv	De Vlaamse Waterweg nv	0216173309	27/11/2023	1
P0206	De Vlaamse Waterweg nv	De Vlaamse Waterweg nv	0216173309	27/11/2023	1
P0207	De Vlaamse Waterweg nv	De Vlaamse Waterweg nv	0216173309	27/11/2023	1
P0208	De Vlaamse Waterweg nv	De Vlaamse Waterweg nv	0216173309	27/11/2023	1
P0209	De Vlaamse Waterweg nv	De Vlaamse Waterweg nv	0216173309	27/11/2023	1
P0210	De Vlaamse Waterweg nv	De Vlaamse Waterweg nv	0216173309	27/11/2023	1
P0211	De Vlaamse Waterweg nv	De Vlaamse Waterweg nv	0216173309	27/11/2023	1
P0212	De Vlaamse Waterweg nv	De Vlaamse Waterweg nv	0216173309	27/11/2023	1
P0213	De Vlaamse Waterweg nv	De Vlaamse Waterweg nv	0216173309	27/11/2023	1
P0214	De Vlaamse Waterweg nv	De Vlaamse Waterweg nv	0216173309	27/11/2023	1
P0215	De Vlaamse Waterweg nv	De Vlaamse Waterweg nv	0216173309	27/11/2023	1
P0216	De Vlaamse Waterweg nv	De Vlaamse Waterweg nv	0216173309	27/11/2023	1
P0217	De Vlaamse Waterweg nv	De Vlaamse Waterweg nv	0216173309	27/11/2023	1
P0218	De Vlaamse Waterweg nv	De Vlaamse Waterweg nv	0216173309	27/11/2023	1
P0219	De Vlaamse Waterweg nv	De Vlaamse Waterweg nv	0216173309	27/11/2023	1
P0220	De Vlaamse Waterweg nv	De Vlaamse Waterweg nv	0216173309	27/11/2023	1

P0221 Partitie	De Vlaamse Type Vlaams Waterweg nv, voorkooprecht	De Vlaamse Waterweg nv Overzicht begunstigen Vlaams voorkooprecht	0216173309 VKBO- Nummer	27/11/2023 Begindatum bekendmaking	1 Prioriteit
P0222	De Vlaamse Waterweg nv	De Vlaamse Waterweg nv	0216173309	27/11/2023	1
P0223	De Vlaamse Waterweg nv	De Vlaamse Waterweg nv	0216173309	27/11/2023	1
P0224	De Vlaamse Waterweg nv	De Vlaamse Waterweg nv	0216173309	27/11/2023	1
P0225	De Vlaamse Waterweg nv	De Vlaamse Waterweg nv	0216173309	27/11/2023	1
P0226	De Vlaamse Waterweg nv	De Vlaamse Waterweg nv	0216173309	27/11/2023	1
P0227	De Vlaamse Waterweg nv	De Vlaamse Waterweg nv	0216173309	27/11/2023	1
P0228	De Vlaamse Waterweg nv	De Vlaamse Waterweg nv	0216173309	27/11/2023	1
P0229	De Vlaamse Waterweg nv	De Vlaamse Waterweg nv	0216173309	27/11/2023	1
P0230	De Vlaamse Waterweg nv	De Vlaamse Waterweg nv	0216173309	27/11/2023	1
P0231	De Vlaamse Waterweg nv	De Vlaamse Waterweg nv	0216173309	27/11/2023	1
P0232	De Vlaamse Waterweg nv	De Vlaamse Waterweg nv	0216173309	27/11/2023	1
P0233	De Vlaamse Waterweg nv	De Vlaamse Waterweg nv	0216173309	27/11/2023	1
P0234	De Vlaamse Waterweg nv	De Vlaamse Waterweg nv	0216173309	27/11/2023	1
P0235	De Vlaamse Waterweg nv	De Vlaamse Waterweg nv	0216173309	27/11/2023	1
P0236	De Vlaamse Waterweg nv	De Vlaamse Waterweg nv	0216173309	27/11/2023	1
P0237	De Vlaamse Waterweg nv	De Vlaamse Waterweg nv	0216173309	27/11/2023	1
P0238	De Vlaamse Waterweg nv	De Vlaamse Waterweg nv	0216173309	27/11/2023	1
P0239	De Vlaamse Waterweg nv	De Vlaamse Waterweg nv	0216173309	27/11/2023	1
P0240	De Vlaamse Waterweg nv	De Vlaamse Waterweg nv	0216173309	27/11/2023	1
P0241	De Vlaamse Waterweg nv	De Vlaamse Waterweg nv	0216173309	27/11/2023	1

P0242	De Vlaamse Waterweg nv Type Vlaams voorkeoprecht	De Vlaamse Waterweg nv Overzicht begunstigen Vlaams voorkeoprecht	0216173309 VKBO- Nummer	27/11/2023 Begindatum bekendmaking	1 Prioriteit
P0243	De Vlaamse Waterweg nv	De Vlaamse Waterweg nv	0216173309	27/11/2023	1
P0244	De Vlaamse Waterweg nv	De Vlaamse Waterweg nv	0216173309	27/11/2023	1
P0245	De Vlaamse Waterweg nv	De Vlaamse Waterweg nv	0216173309	27/11/2023	1
P0246	De Vlaamse Waterweg nv	De Vlaamse Waterweg nv	0216173309	27/11/2023	1
P0247	De Vlaamse Waterweg nv	De Vlaamse Waterweg nv	0216173309	27/11/2023	1
P0248	De Vlaamse Waterweg nv	De Vlaamse Waterweg nv	0216173309	27/11/2023	1
P0249	De Vlaamse Waterweg nv	De Vlaamse Waterweg nv	0216173309	27/11/2023	1
P0250	De Vlaamse Waterweg nv	De Vlaamse Waterweg nv	0216173309	27/11/2023	1
P0251	De Vlaamse Waterweg nv	De Vlaamse Waterweg nv	0216173309	27/11/2023	1
P0252	De Vlaamse Waterweg nv	De Vlaamse Waterweg nv	0216173309	27/11/2023	1
P0253	De Vlaamse Waterweg nv	De Vlaamse Waterweg nv	0216173309	27/11/2023	1
P0254	De Vlaamse Waterweg nv	De Vlaamse Waterweg nv	0216173309	27/11/2023	1
P0255	De Vlaamse Waterweg nv	De Vlaamse Waterweg nv	0216173309	27/11/2023	1
P0256	De Vlaamse Waterweg nv	De Vlaamse Waterweg nv	0216173309	27/11/2023	1
P0257	De Vlaamse Waterweg nv	De Vlaamse Waterweg nv	0216173309	27/11/2023	1
P0258	De Vlaamse Waterweg nv	De Vlaamse Waterweg nv	0216173309	27/11/2023	1
P0259	De Vlaamse Waterweg nv	De Vlaamse Waterweg nv	0216173309	27/11/2023	1
P0260	De Vlaamse Waterweg nv	De Vlaamse Waterweg nv	0216173309	27/11/2023	1
P0261	De Vlaamse Waterweg nv	De Vlaamse Waterweg nv	0216173309	27/11/2023	1
P0262	De Vlaamse Waterweg nv	De Vlaamse Waterweg nv	0216173309	27/11/2023	1
P0263	De Vlaamse	De Vlaamse Waterweg nv	0216173309	27/11/2023	1

Partitie	Waterweg nv Type Vlaams voorkooprecht	Overzicht begunstigen Vlaams voorkooprecht	VKBO- Nummer	Begindatum bekendmaking	Prioriteit
P0264	De Vlaamse Waterweg nv	De Vlaamse Waterweg nv	0216173309	27/11/2023	1
P0265	De Vlaamse Waterweg nv	De Vlaamse Waterweg nv	0216173309	27/11/2023	1
P0266	De Vlaamse Waterweg nv	De Vlaamse Waterweg nv	0216173309	27/11/2023	1
P0267	De Vlaamse Waterweg nv	De Vlaamse Waterweg nv	0216173309	27/11/2023	1
P0268	De Vlaamse Waterweg nv	De Vlaamse Waterweg nv	0216173309	27/11/2023	1
P0269	De Vlaamse Waterweg nv	De Vlaamse Waterweg nv	0216173309	27/11/2023	1
P0270	De Vlaamse Waterweg nv	De Vlaamse Waterweg nv	0216173309	27/11/2023	1
P0271	De Vlaamse Waterweg nv	De Vlaamse Waterweg nv	0216173309	27/11/2023	1
P0272	De Vlaamse Waterweg nv	De Vlaamse Waterweg nv	0216173309	27/11/2023	1
P0273	De Vlaamse Waterweg nv	De Vlaamse Waterweg nv	0216173309	27/11/2023	1
P0274	De Vlaamse Waterweg nv	De Vlaamse Waterweg nv	0216173309	27/11/2023	1
P0275	De Vlaamse Waterweg nv	De Vlaamse Waterweg nv	0216173309	27/11/2023	1
P0276	De Vlaamse Waterweg nv	De Vlaamse Waterweg nv	0216173309	27/11/2023	1
P0277	De Vlaamse Waterweg nv	De Vlaamse Waterweg nv	0216173309	27/11/2023	1
P0278	De Vlaamse Waterweg nv	De Vlaamse Waterweg nv	0216173309	27/11/2023	1
P0279	De Vlaamse Waterweg nv	De Vlaamse Waterweg nv	0216173309	27/11/2023	1
P0280	De Vlaamse Waterweg nv	De Vlaamse Waterweg nv	0216173309	27/11/2023	1
P0281	De Vlaamse Waterweg nv	De Vlaamse Waterweg nv	0216173309	27/11/2023	1
P0282	De Vlaamse Waterweg nv	De Vlaamse Waterweg nv	0216173309	27/11/2023	1
P0283	De Vlaamse Waterweg nv	De Vlaamse Waterweg nv	0216173309	27/11/2023	1
P0284	De Vlaamse	De Vlaamse Waterweg nv	0216173309	27/11/2023	1

Partitie	Waterweg nv Type Vlaams De Vlaamse Waterweg nv	Overzicht begunstigten Vlaams De Vlaamse Waterweg nv	VKBO- Nummer	Begindatum Bekendmaking	Prioriteit
P0285	De Vlaamse Waterweg nv	De Vlaamse Waterweg nv	0216173309	27/11/2023	1
P0286	De Vlaamse Waterweg nv	De Vlaamse Waterweg nv	0216173309	27/11/2023	1
P0287	De Vlaamse Waterweg nv	De Vlaamse Waterweg nv	0216173309	27/11/2023	1
P0288	De Vlaamse Waterweg nv	De Vlaamse Waterweg nv	0216173309	27/11/2023	1
P0289	De Vlaamse Waterweg nv	De Vlaamse Waterweg nv	0216173309	27/11/2023	1
P0290	De Vlaamse Waterweg nv	De Vlaamse Waterweg nv	0216173309	27/11/2023	1
P0291	De Vlaamse Waterweg nv	De Vlaamse Waterweg nv	0216173309	27/11/2023	1
P0292	De Vlaamse Waterweg nv	De Vlaamse Waterweg nv	0216173309	27/11/2023	1
P0293	De Vlaamse Waterweg nv	De Vlaamse Waterweg nv	0216173309	27/11/2023	1
P0294	De Vlaamse Waterweg nv	De Vlaamse Waterweg nv	0216173309	27/11/2023	1
P0295	De Vlaamse Waterweg nv	De Vlaamse Waterweg nv	0216173309	27/11/2023	1
P0296	De Vlaamse Waterweg nv	De Vlaamse Waterweg nv	0216173309	27/11/2023	1
P0297	De Vlaamse Waterweg nv	De Vlaamse Waterweg nv	0216173309	27/11/2023	1
P0298	De Vlaamse Waterweg nv	De Vlaamse Waterweg nv	0216173309	27/11/2023	1
P0299	De Vlaamse Waterweg nv	De Vlaamse Waterweg nv	0216173309	27/11/2023	1
P0300	De Vlaamse Waterweg nv	De Vlaamse Waterweg nv	0216173309	27/11/2023	1
P0301	De Vlaamse Waterweg nv	De Vlaamse Waterweg nv	0216173309	27/11/2023	1
P0302	De Vlaamse Waterweg nv	De Vlaamse Waterweg nv	0216173309	27/11/2023	1
P0303	De Vlaamse Waterweg nv	De Vlaamse Waterweg nv	0216173309	27/11/2023	1

Welke informatie kan u terugvinden in dit uittreksel?

In dit uittreksel worden alle Vlaamse voorkeurechten vermeld. Conventionele voorkeurechten en eventuele federale voorkeurechten vallen buiten het toepassingsgebied van dit uittreksel en moet u opzoeken via andere kanalen.

Datum informatieve vraag

De datum waarvoor de Vlaamse voorkeurechten opgevraagd worden.

Datum opzoeking themabestand

De datum waarop het geografisch themabestand 'Vlaamse voorkeurechten' werd nagegaan of er al dan niet Vlaamse voorkeurechten van toepassing zijn op de gevraagde percelen. De resultaten m.b.t voorkeurechten zijn bijgevolg enkel geldig voor deze datum. Deze datum kan maximum 2 jaar terug in de tijd gaan i.v.m. de datum opzoeking themabestand.

Kolommen

De kolommen type, overzicht, begunstigen, begindatum bekendmaking en prioriteit worden enkel ingevuld indien er een voorkeurecht van toepassing is en de informatie gekend is.

Bron vastgoedinfo

Deze opvraging kwam tot stand in samenwerking met Informatie Vlaanderen en op basis van het geografisch themabestand 'Vlaamse voorkeurechten', erkend als authentieke geografisch gegevensbron (Decreet van 25 mei 2007 houdende de harmonisering van de procedures van voorkeurechten (B.S. 24/07/2007) en Besluit van de Vlaamse Regering van 13 juli 2012 tot vaststelling van de datum van inwerkingtreding van het decreet van 25 mei 2007 houdende de harmonisering van de procedures van voorkeurechten en houdende de erkenning van het geografisch themabestand 'Vlaamse voorkeurechten' als authentieke geografische gegevensbron (B.S. 10/08/2012)).

Document gegenereerd op basis van de gegevens ontvangen van Informatie Vlaanderen via de ORIS webservices.

CIB vlaanderen vzw - Kortrijksesteenweg 1005 - 9000 Gent
0425.043.508 - vastgoedinfo@vastgoedloket.be

Gegevens opvraging

Ordernummer:	O2024-0286513	Datum opzoeking:	26/03/2024
Referentienummer:	VK_Oude Bruglaan 4D 202-1	Zoekdata:	46014A0881/00K000
Perceel:	46014A0881/00K000		

Risicozones overstromingen - kaart 2017



Indicatieve kaartweergave



Resultaat

- Controleer of het perceel (gedeeltelijk) ingekleurd is als risicozone voor overstromingen
- Informatief: het middelpunt van het perceel is niet gelegen in een risicozone voor overstromingen

Legende

-  Risicozone overstroming
-  Nieuwe risicozone overstroming (kaart 2017)

Welke informatie kan u terugvinden in dit uittreksel?

Risicozones overstromingen

Risicozones zoals bepaald in het Koninklijk besluit van 20 september 2017 tot wijziging van het koninklijk besluit van 28 februari 2007 tot afbakening van de risicozones bedoeld in artikel 68-7 van de wet van 25 juni 1992 op de landverzekeringsovereenkomst (met betrekking tot de verzekering tegen natuurrampen).

Bron vastgoedinfo

Deze opvraging bevat overheidsinformatie verkregen van de Vlaamse Milieumaatschappij en de Coördinatiecommissie Integraal Waterbeleid, Dokter De Moorstraat 24-26, 9300 Aalst en Informatie Vlaanderen, Havenlaan 88, 1000 Brussel wat betreft het Grootchalig Referentie Bestand Vlaanderen (GRB).

Meer info

www.integraalwaterbeleid.be
www.waterinfo.be/watertoets

OVERSTROMINGSRAPPORT 26-03-2024

Identificatie perceel en gebouwen

Gemeente	Lokeren				
Afdeling	1	Sectie	A	Perceelnummer	0881/00K000
Aantal gebouwen op dit perceel	2				
Waterbeheerder(s)	De Vlaamse Waterweg nv - Afdeling Regio West				



Informatie voor het volledige perceel

Parameter	Score
Perceelscore of P-score	A
Gebouwscore of G-score	A
Ligging in Signaalgebied	neen
Ligging in afgebakende oeverzone of afgebakend overstromingsgebied	neen

A: geen overstroming gemodelleerd B: kleine kans op overstromingen onder klimaatverandering C: kleine kans op overstromingen D: middelgrote kans op overstromingen

Te gebruiken symbool voor informatieplicht: geen verplicht symbool

Informatie voor de verschillende gebouwen op het perceel

Gebouw ID	Score
7896026	A
18270315	A

DETAILKAARTEN

Detailkaart Overstromingsgevoelige gebieden pluviaal (door hevige neerslag)



Detailkaart Overstromingsgevoelige gebieden fluviaal (uit waterlopen)



Detailkaart Overstromingsgevoelige gebieden vanuit de zee



Legende

- A - Geen overstroming gemodelleerd
- B - Kleine kans op overstromingen onder klimaatverandering
- C - Kleine kans op overstromingen
- D - Middelgrote kans op overstromingen

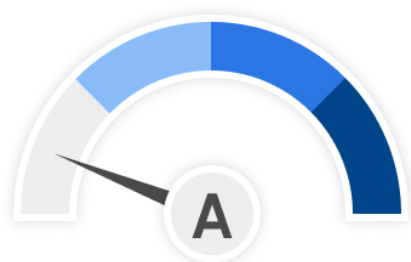
PERCEELSCORE

Detail overstromingsgevoeligheid perceel te Lokeren, afdeling 1, sectie A met perceelnummer 0881/00K000

Alle scores worden op basis van de overstromingskansen geanalyseerd en vervolgens wordt een score toegekend aan uw woning of perceel.

PERCEELSCORE: A

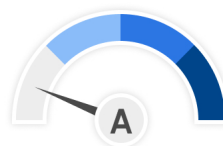
Geen overstroming gemodelleerd



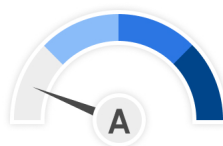
Intense neerslag
Pluviaal



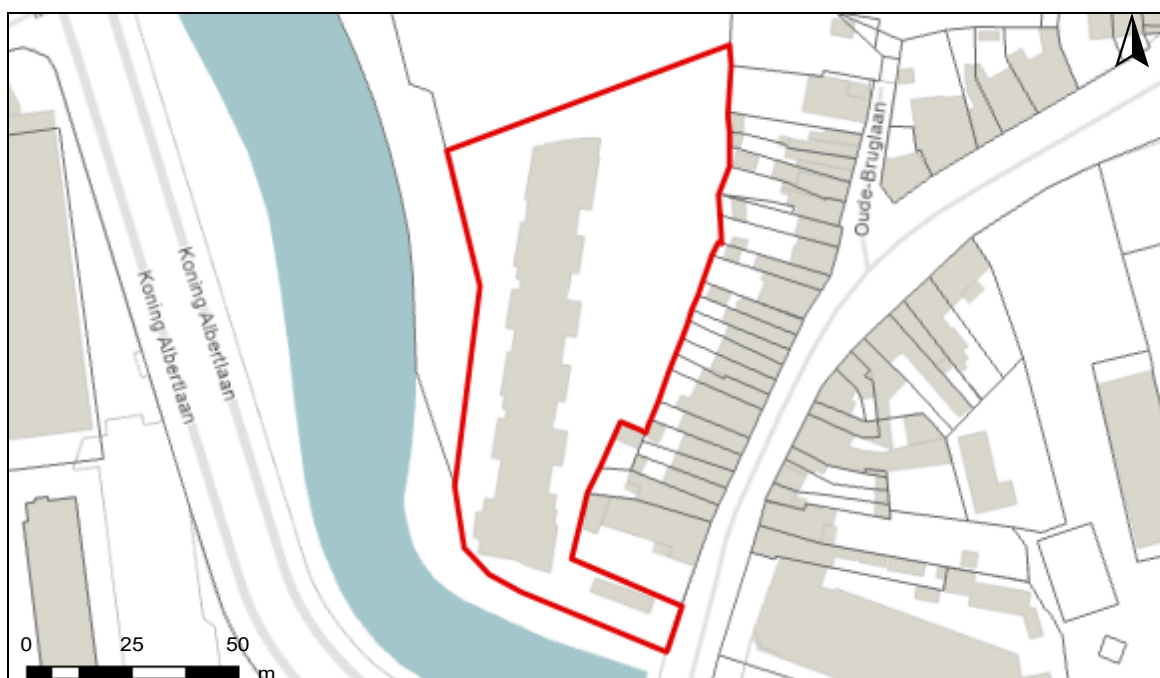
Vanuit waterlopen
Fluviaal



Kustoverstroming
Zee



A: geen overstroming gemodelleerd B: kleine kans op overstromingen onder klimaatverandering C: kleine kans op overstromingen D: middelgrote kans op overstromingen



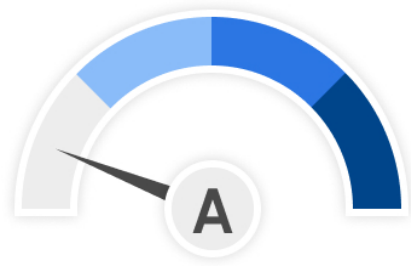
SCORE GEBOUW 7896026

Detail overstromingsgevoeligheid gebouw met ID 7896026

Alle scores worden op basis van de overstromingskansen geanalyseerd en vervolgens wordt een score toegekend aan uw woning of perceel.

GEBOUWSCORE: A

Geen overstroming gemodelleerd



Intense neerslag
Pluviaal



Vanuit waterlopen
Fluviaal



Kustoverstroming
Zee



A: geen overstroming gemodelleerd B: kleine kans op overstromingen onder klimaatverandering C: kleine kans op overstromingen D: middelgrote kans op overstromingen



SCORE GEBOUW 18270315

Detail overstromingsgevoeligheid gebouw met ID 18270315

Alle scores worden op basis van de overstromingskansen geanalyseerd en vervolgens wordt een score toegekend aan uw woning of perceel.

GEBOUWSCORE: A

Geen overstroming gemodelleerd



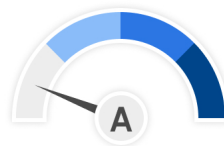
Intense neerslag
Pluviaal



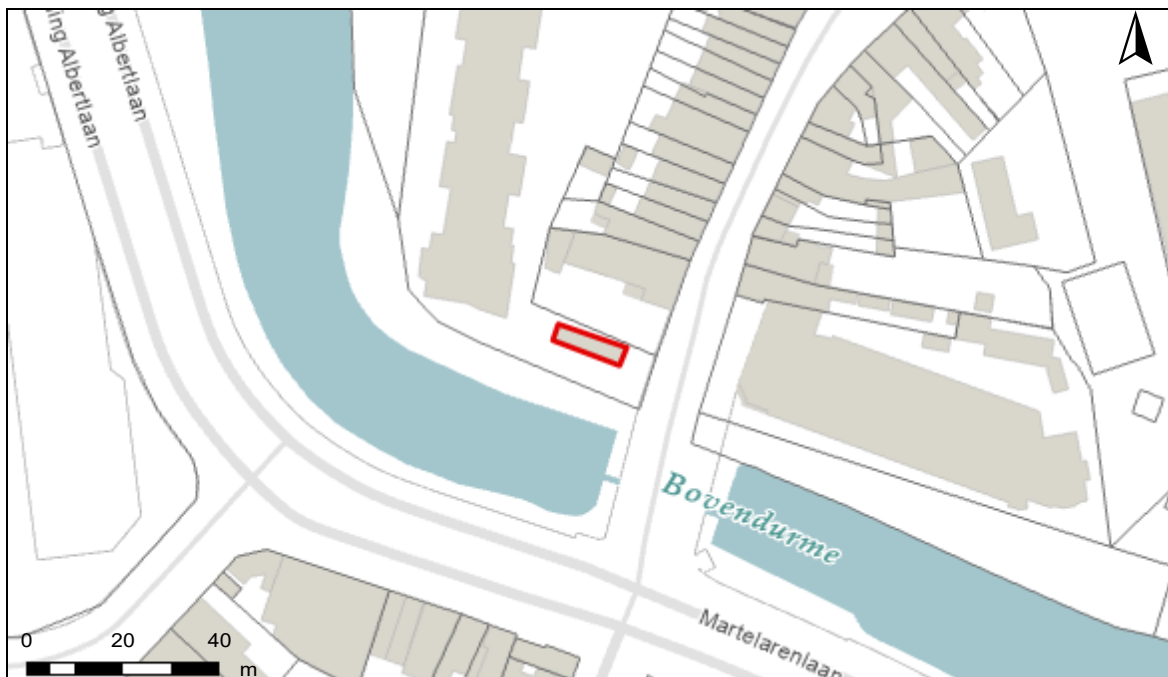
Vanuit waterlopen
Fluviaal



Kustoverstroming
Zee



A: geen overstroming gemodelleerd B: kleine kans op overstromingen onder klimaatverandering C: kleine kans op overstromingen D: middelgrote kans op overstromingen



INFORMATIEPLICHT

Wetgeving informatieplicht

De informatieplicht is opgenomen in art. 1.3.3.3.2 van het waterwetboek ofwel de gecodificeerde decreten betreffende het integraal waterbeleid. De details voor de uitwerking van de informatieplicht zijn opgenomen in hoofdstuk III/1 van het uitvoeringsbesluit watertoets.

Berekening P-score en G-score

Voor de berekening van de P-score wordt bekeken of er overlap is tussen het perceel en de drie overstromingskaarten.

Voor de berekening van de G-score wordt bekeken of er overlap is tussen één van de gebouwen op het perceel met een minimum oppervlakte van 25m² en de drie overstromingskaarten. Er wordt hiervoor een buffer van 1m genomen rond de gebouwen.

Aangezien enkel voor de G-score met een buffer wordt gewerkt, is hiervoor ook overlap mogelijk met de overstromingskaarten buiten het perceel. In dat geval wordt de P-score aangepast naar dezelfde waarde als de G-score.

Overstromingsrobuust gebouwd?

Uw woning kan zich in overstromingsgevoelig gebied bevinden, maar mogelijks is hier reeds rekening mee gehouden bij het bouwen en heeft u dus overstromingsrobuust gebouwd. In dit geval bestaat de mogelijkheid om een deskundige aan te stellen om uw score te laten aanpassen.

Signaalgebieden

Voor signaalgebieden geldt er wettelijk gezien geen informatieplicht, maar het is wel aangewezen om dit ook mee op te nemen bij de communicatie. Signaalgebieden zijn nog niet ontwikkelde gebieden met een harde bestemming zoals woongebied, die ook een belangrijke functie kunnen vervullen tijdens overstromingen. Het gaat om gebieden met een mogelijke tegenstrijdigheid tussen de huidige bestemmingsvoorschriften en de belangen van het watersysteem. Voor verschillende van deze gebieden werd beslist om een bouwvrije opgave te voorzien, omdat het risico tijdens overstromingen te groot is.

Afgebakende oeverzones en afgebakende overstromingsgebieden

Afgebakende oeverzones en overstromingsgebieden zijn in de meeste gevallen afgebakend op niet bebouwbare percelen, maar niet altijd. Het gaat om gebieden waar een recht van voorkoop geldt en waar inrichtingswerken worden voorzien in het kader van het waterbeleid.

Meer info

www.integraalwaterbeleid.be

www.waterinfo.be/informatieplicht

woningpas.vlaanderen.be

Gegevens opvraging

Ordernummer:	O2024-0286511	Datum opzoeking:	26/03/2024
Referentienummer:	VK_Oude Bruglaan 4D 202-1	Zoekdata:	46014A0881/00K000
Perceel:	46014A0881/00K000		

Informatieaanvraag Gewestinfo

Resultaat opvraging perceel gelegen in Lokeren afdeling LOKEREN 1 AFD, sectie A met perceelnummer 0881/00K000 [46014A0881/00K000]










Gewestplan

Hoofdbestemming (*):	woongebieden
Datum goedkeuring gewestplan:	11/11/1978
Gewestplan:	origineel gewestplan St.Niklaas - Lokeren
Categorie:	Wonen

Indicatieve kaartweergave



Legende

 0100 - Woongebieden	 0700 - Groengebieden
 0105 - Woonuitbreidingsgebieden	 0701 - Natuurgebieden
 0200 - Gebieden voor gemeenschapsvoorziening en openbaar nut	 0702 - Natuurgebieden met wetenschappelijke waarde of natuurreservaten
 0400 - Recreatiegebieden	 0800 - Bosgebieden
 0401 - Gebieden voor dagrecreatie	 0900 - Agrarische gebieden
 0402 - Gebieden voor verblijfsrecreatie	 0901 - Landschappelijke waardevolle agrarische gebieden
 0410 - Gebieden voor toeristische recreatieparken (TRP)	 1000 - Industriegebieden
 0500 - Parkgebieden	 1100 - Ambachtelijke bedrijven en KMO's
 0600 - Bufferzones	 1700 - Landelijke gebieden

Uitgebreide legende <https://www.realsmart.be/gewestplan.pdf>

Gewestelijk ruimtelijk uitvoeringsplan

Er is geen informatie beschikbaar op het gekozen perceelnummer.

Indicatieve kaartweergave



Legende

-  Contouren van grondvlakken
-  Contouren van overdrukken (indien geen grondvlak van GewRUP aanwezig, is bestemming op gewestplan ook nog van kracht)
-  Contouren van lijnen

Welke informatie kan u terugvinden in dit uittreksel?

Gewestplan

Het gewestplan is een verouderd planningsinstrument dat enkel nog van kracht is op die plekken waar het niet vervangen is door een nieuwer plan. Na 2000 zijn de bestemmingen van het gewestplan op vele plekken gewijzigd door de opmaak van de 'ruimtelijke uitvoeringsplannen' (RUP'S).

Belangrijke Noot

Wilt u weten welke bestemming geldt op een bepaald perceel, dan vraagt u dit best na bij de gemeente. Zij hebben een overzicht van alle geldende plannen (ruimtelijke uitvoeringsplannen van gewest, provincie of gemeente, maar ook bijzonder plannen van aanleg) die het gewestplan intussen mogelijks hebben vervangen.

Gewestelijk Ruimtelijk Uitvoeringsplan

Een ruimtelijk uitvoeringsplan heeft uitvoering aan een ruimtelijk structuurplan. Het heeft een verordende waarde voor alle overheidsbeslissing. Het Vlaams gewest maakt gewestelijke ruimtelijke uitvoeringsplannen op. Ook provincies en gemeenten maken ruimtelijke uitvoeringsplannen op. Raadpleeg de gemeente of provincie voor een overzicht van de plannen op hun grondgebied.

Meer info

www.ruimtelijkeordering.be

* Indien het perceel ingetekend is met meerdere bestemmingen, kan u de andere bestemmingen via de legende afleiden.

Bron vastgoedinfo

Deze opvraging bevat overheidsinformatie verkregen van Ruimte Vlaanderen, Koning Albert II-Laan 19 bus 11, 1210 Brussel, namens het Vlaams Gewest en Informatie Vlaanderen, Havenlaan 88, 1000 Brussel wat betreft het Grootschalig Referentie Bestand Vlaanderen (GRB).

Document gegenereerd op basis van de gegevens ontvangen van Ruimte Vlaanderen via de ORIS webservices.

CIB vlaanderen vzw - Kortrijksesteenweg 1005 - 9000 Gent
0425.043.508 - vastgoedinfo@vastgoedloket.be

Mobiscore

Wat?

Hoe gemakkelijk raak je met de fiets of te voet van je huis of nieuwe thuis naar de dichtstbijzijnde scholen, winkels, openbaar vervoerhaltes en andere voorzieningen? Je berekent het met de Mobiscore. Die helpt je in je zoektocht naar een nieuwe, duurzaam gelegen woning. Hoe hoger de Mobiscore op de schaal van 0 tot 10, hoe lager de mobiliteits- en milieu-impact van je woonplaats.

Waarom?

Met de Mobiscore kun je bewust kiezen voor een nieuwe woonplaats waar je zelden of nooit een auto nodig hebt. Zo draag je bij aan minder files, luchtvervuiling, geluidsoverlast en geurhinder. Je kunt je mobiliteitsimpact verkleinen door je woonplaats strategisch te kiezen – vlak bij voorzieningen en goed bereikbaar te voet en met de fiets.

46014A0881/00K000

8,6/10

 Openbaar vervoer Goed aanbod	Er is op minder dan 2km een treinstation aanwezig
 Onderwijs Zeer goed bereikbaar te voet of met de fiets	De score houdt rekening met een geheel aan voorzieningen: kleuteronderwijs, lager onderwijs en middelbaar onderwijs.
 Winkels & diensten Goed bereikbaar te voet of met de fiets	De score houdt rekening met een geheel aan voorzieningen: bakkers, slagers, voedingswinkels, restaurants, cafés, kledingzaken, doe-het-zelfzaken, bank- en verzekeringskantoren, postkantoren en -punten, gemeentehuizen en rechtbanken.
 Cultuur, sport & natuur Redelijk bereikbaar te voet of met de fiets	De score houdt rekening met een geheel aan voorzieningen: bibliotheken, bioscopen, sportaccommodaties, zwembaden, schouwburgen/concertzalen/cultuurcentra en openbare parken/provinciale domeinen/ natuurgebieden.
 Gezondheid & zorg Goed bereikbaar te voet of met de fiets	De score houdt rekening met een geheel aan voorzieningen: dokters, tandartsen, apothekers, geestelijke gezondheidszorg, ziekenhuizen, kinderopvang, ouderenvoorzieningen, O.C.M.W. en lokale dienstencentra.

 [Meer info - www.mobiscore.be](http://www.mobiscore.be)



Mobiscore is een initiatief van de Vlaamse Overheid:

De Vlaamse overheid - Departement Omgeving

Koning Albert II-Laan 20 bus 8, 1000 Brussel

Gegevens opvraging

Ordernummer:	O2024-0286515	Datum opzoeking:	26/03/2024
Referentienummer:	VK_Oude Bruglaan 4D 202-1	Zoekdata:	46014A0881/00K000
Perceel:	46014A0881/00K000		

Resultaat opvraging perceel gelegen in Lokeren afdeling LOKEREN 1 AFD, sectie A met perceelnummer 0881/00K000 [46014A0881/00K000]

Indicatieve kaartweergave



Resultaat

- Op deze locatie werden er geen entiteiten gevonden die zijn opgenomen in het register van herstellvorderingen.

Woningkwaliteit

De wet zegt dat iedereen recht heeft op menswaardig wonen. Een gezonde woning met een minimum aan comfort is immers een belangrijke voorwaarde voor een goede levenskwaliteit. Elke woning in Vlaanderen moet daarom voldoen aan een aantal minimumnormen op het vlak van veiligheid, gezondheid en basiscomfort. Die woningkwaliteitsnormen liggen vast in de Vlaamse Codex Wonen.

Wie een verkrotte woning verhuurt, te huur stelt of ter beschikking stelt, maakt zich schuldig aan krotverhuur en dat is een misdrijf waar zware straffen op staan. Het parket kan de verhuurder daarvoor vervolgen.

Het register van herstellvorderingen verzamelt alle panden waarvoor door de wooninspecteur in het kader van de strafrechtelijke procedure inzake woningkwaliteitshandhaving een herstellvordering werd opgesteld en waarvoor nog niet werd vastgesteld dat deze herstellvordering uitgevoerd werd. Dit register is te onderscheiden van de inventaris van ongeschikte en onbewoonbare woningen, dewelke enkel woningen bevat die ongeschikt of ongeschikt en onbewoonbaar verklaard zijn via een besluit.

U leest meer over herstellvorderingen op de pagina "[De strafrechtelijke procedure van de Vlaamse wooninspectie?](#)"

Bron Wonen Vlaanderen

Deze opvraging kwam tot stand in samenwerking met Wonen Vlaanderen en op basis van het Vlaams Loket Woningkwaliteit en het Register van herstellvorderingen.

Document gegenereerd op basis van de gegevens ontvangen van Wonen Vlaanderen via de ORIS webservices.

CIB vlaanderen vzw - Kortrijksesteenweg 1005 - 9000 Gent
0425.043.508 - vastgoedinfo@vastgoedloket.be

Gegevens opvraging

Ordernummer:	O2024-0286516	Datum opzoeking:	26/03/2024
Referentienummer:	VK_Oude Bruglaan 4D 202-1	Zoekdata:	46014A0881/00K000
Perceel:	46014A0881/00K000		

Resultaat opvraging perceel gelegen in Lokeren afdeling LOKEREN 1 AFD, sectie A met perceelnummer 0881/00K000 [46014A0881/00K000]

Indicatieve kaartweergave



Resultaat

- Op deze locatie werden er geen entiteiten gevonden die zijn opgenomen in het Vlaamse inventaris van ongeschikte en onbewoonbare woningen.

Woningkwaliteit

De wet zegt dat iedereen recht heeft op menswaardig wonen. Een gezonde woning met een minimum aan comfort is immers een belangrijke voorwaarde voor een goede levenskwaliteit. Elke woning in Vlaanderen moet daarom voldoen aan een aantal minimumnormen op het vlak van veiligheid, gezondheid en basiscomfort. Die woningkwaliteitsnormen liggen vast in de Vlaamse Codex Wonen.

Met de heffing op ongeschikte en onbewoonbare woningen, ook wel 'krotbelasting' genoemd, wil de Vlaamse overheid de verloedering van de leefomgeving tegengaan. De belasting is gericht op ongeschikt of onbewoonbaar verklaarde woningen of gebouwen. Die gebouwen komen terecht in een inventaris die opgemaakt en beheerd wordt door Wonen-Vlaanderen.

Naast deze belasting kunnen Vlaamse gemeenten ook zelf belastingen heffen en innen om leegstand en verwaarlozing tegen te gaan. De lijst met leegstaande gebouwen (zonder persoonsgegevens) kunt u opvragen bij de gemeente waar het pand gelegen is.

Het Vlaamse inventaris van ongeschikte en onbewoonbare woningen bestaat uit twee lijsten:

- woningen die ongeschikt of ongeschikt en onbewoonbaar werden verklaard op basis van de administratieve procedure tot ongeschikt- en onbewoonbaarverklaring van de Vlaamse Codex Wonen (boek 3);
- woningen die onbewoonbaar werden verklaard op basis van artikel 135 van de Nieuwe Gemeentwet.

U leest meer over ongeschikt- en onbewoonbaarheid op de pagina "[Wat als mijn woning niet in orde is?](#)"

U leest meer over heffingen op de pagina "[Heffing op ongeschikte en onbewoonbare woningen](#)"

Bron Wonen Vlaanderen

Deze opvraging kwam tot stand in samenwerking met Wonen Vlaanderen en op basis van het Vlaams Lokalet Woningkwaliteit en Vlaamse inventaris van ongeschikte en onbewoonbare woningen (VIVOO).

Document gegenereerd op basis van de gegevens ontvangen van Wonen Vlaanderen via de ORIS webservices.

CIB vlaanderen vzw - Kortrijksesteenweg 1005 - 9000 Gent
0425.043.508 - vastgoedinfo@vastgoedloket.be

Gegevens opvraging

Ordernummer:	O2024-0286514	Datum opzoeking:	26/03/2024
Referentienummer:	VK_Oude Bruglaan 4D 202-1	Zoekdata:	46014A0881/00K000
Perceel:	46014A0881/00K000		

Resultaat opvraging perceel gelegen in Lokeren afdeling LOKEREN 1 AFD, sectie A met perceelnummer 0881/00K000 [46014A0881/00K000]

Informatievraag: Woningen met een conformiteitsattest Indicatieve kaartweergave



Resultaat

- Een of meerdere entiteiten op deze locatie beschikken over een conformiteitsattest, onderstaand vindt u een overzicht van de publieke gegevens.

Ligging	Type	Omschrijving
Oude-Bruglaan 4D - 9160 Lokeren	Conformiteitsattest (CA)	Woning op bus 002 op gelijkvloers Links

Informatievraag: CA verplicht Indicatieve kaartweergave



Resultaat

- Op deze locatie is een conformiteitsattest niet verplicht.

Informatievraag: CA beperkte duurtijd

Indicatieve kaartweergave



Resultaat

- Op deze locatie bedraagt de standaard geldigheidstermijn van een conformiteitsattest 120 maanden.

Woningkwaliteit

De wet zegt dat iedereen recht heeft op menswaardig wonen. Een gezonde woning met een minimum aan comfort is immers een belangrijke voorwaarde voor een goede levenskwaliteit. Elke woning in Vlaanderen moet daarom voldoen aan een aantal minimumnormen op het vlak van veiligheid, gezondheid en basiscomfort. Die woningkwaliteitsnormen liggen vast in de Vlaamse Codex Wonen.

Wie een woning in Vlaanderen verhuurt, moet ervoor zorgen dat deze volledig in orde is en voldoet aan bepaalde normen. U leest meer over woningkwaliteitsnormen op de pagina [“Welke zijn de woningkwaliteitsnormen?”](#)

Een gemeente kan het conformiteitsattest verplicht stellen voor een bepaald deel of voor alle huurwoningen (bv. de woningen in bepaalde wijken, de stadskern, woningen ouder dan 20 jaar,...). Het resultaat van deze opvraging werd hierboven weergegeven zoals bekend bij Wonen-Vlaanderen. Deze gegevensset wordt maandelijks geüpdatet. Gelieve ter volledigheid het gemeentelijk reglement te consulteren.

Het conformiteitsattest is een officieel document dat de gemeente aflevert en dat aantoonst dat de woning op het moment van de controle aan de woningkwaliteitsnormen voldeed. In sommige gevallen kan ook Wonen-Vlaanderen een conformiteitsattest afleveren. Om na te gaan of een woning conform, veilig en gezond is, voert een woningcontroleur van de gemeente of van Wonen-Vlaanderen een conformiteitsonderzoek uit. Hij controleert de woning aan de hand van een technisch verslag.

De woning krijgt een conformiteitsattest als ze niet ongeschikt of onbewoonbaar is en voldoende rookmelders heeft. U leest meer over ongeschikt- en onbewoonbaarheid op de pagina [“Wat als mijn woning niet in orde is?”](#)

Een gemeente kan de geldigheidsduur van het attest - standaard tien jaar - beperken voor een bepaald deel of voor alle huurwoningen. Het resultaat van deze opvraging werd hierboven weergegeven zoals bekend bij Wonen-Vlaanderen. Deze gegevensset wordt maandelijks geüpdatet. Gelieve ter volledigheid het gemeentelijk reglement te consulteren.

Bron Wonen Vlaanderen

Deze opvraging kwam tot stand in samenwerking met Wonen Vlaanderen en op basis van het Vlaams Loket Woningkwaliteit.

Document gegenereerd op basis van de gegevens ontvangen van Wonen Vlaanderen via de ORIS webservices.

CIB vlaanderen vzw - Kortrijksesteenweg 1005 - 9000 Gent
0425.043.508 - vastgoedinfo@vastgoedloket.be