

**MICHEL BAUWENS**

BOUWKUNDIGE—GEZWOREN LANDMETER

ARCHITECTE—GÉOMÈTRE JURÉ

EERE-GEMEENTESECRETARIS

SECRÉTAIRE COMMUNAL HONORAIRE

MARIAKERKE - GENT  
GAND

Gemeente **EVERGEM**

N<sup>o</sup> *474.1*

van het klasseeringsregister

PROVINCIE OOST-VLAANDEREN  
PROVINCE DE LA FLANDRE ORIENTALE

Arrondissement *Gent.*

Gemeente *Evergem.*  
Commune de

*Algemeen aflijningsplan voor den  
Burchweg St<sup>e</sup> 1, genaamd  
"Heekstraat,"*

Opgemaakt door den ondergeteekenden Gezwoeren Landmeter.

*Dressé par le soussigné Géomètre-juré,*

Mariakerke, *1<sup>re</sup> Mars, 1911.*

SCHAAL VAN *1 tot 200.*  
ÉCHELLE DE

*Bauwens Michel*

Provincie Oost-Vlaanderen.

Arrondissement Gent.

Gemeente Overgem

Algemeen aflijningsplan voor den  
Quartweg No 1, genaamd: "Hekstraat"

Schaal van 1/200.

Legende:

Wettelijke scheidingslijn des Wegs, volgens den Atlas der buurtwegen, en overeenkomstig onze plannen en processen verbaal van grensovergang van 9<sup>de</sup> sept. 1903.

Nieuwe voorgestelde lijnrichtingen.

Werkingslijnen.

As der kalseidebanen.

Levendige hagen.

Drooge afsluitingen.

De gronden bij de openbare wegen in te lijven zijn door eene gele tint aangeduid.

De beschikbaar wordende deelen wege, welke aan de aangelanden moeten afgestaan worden, zijn door eene roode tint aangewezen.

De blauwe cijfers dienen tot de berekening der oppervlakten van de in te palmen of af te stane gronden.

De roode cijfers duiden den afstand aan van de nieuwe lijnrichtingen tot de vaste punten, tot de werkinglijnen, enz.

Aldus in drievoud opgesteld door den ondergetekenden  
Gexworen Landmeter. Mariakerke, den 1<sup>de</sup> Mei 1911

Gezien en goedgekeurd door den Gemeenteraad van Overgem, in dato van heden  
Overgem, den 5<sup>de</sup> Augustus 1911.

Van 's Raads wege:  
De Secretaris,

M. Driessche



De Voorzitter,  
M. Driessche

Administrat  
de la Voirie Co  
Du pont de l'annee  
royal de ce jour.  
No

Le Directeur de l'Administration  
et des Travaux Publics

Sous copie

Sous copie cont  
Le Greffier de la

11347

11

101. 960  
 20 April 1914  
 De Minister van Landbouw  
 en Openbare Werken,


J. Kelleputte

De Buffier de la Province,  
 de Buffier de la Province,  
 de Buffier de la Province,  
 de Buffier de la Province,

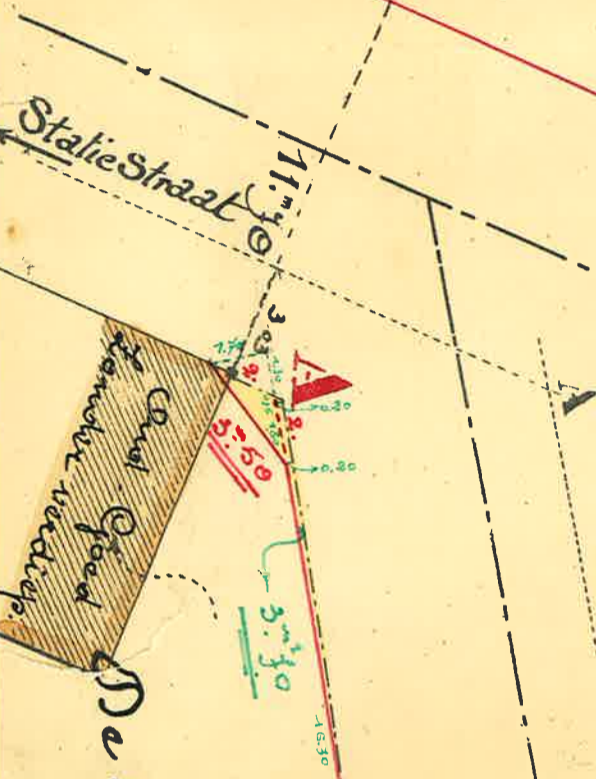
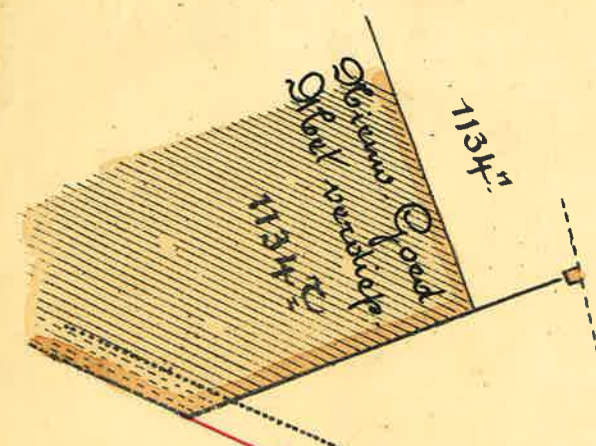
*[Handwritten signature]*



afgeven van Gent-Beers



Stationplein



1135  
 De Driene-Loosy, Camiel  
 Envergem

