

— PROVINCIE OOST-VLAANDEREN —

— Arrondissement Eecloo. —

GEMEENTE LEMBEKE.

Richtingsplan voor buurtwegen N^o 3 en 7.
(n^o 2 van Waarschoot)

Legende:

SCHAAL $\frac{1}{500}$

- ROODE LYNEN: NIEUWE LYNRICHTINGEN DER WEGEN
- GROENE LYNEN: BY K. B. GOEDGEKEURDE LYNRICHTINGEN TE BEHOUDEN
- BLAUWE LYNEN: BY K. B. GOEDGEKEURDE LYNRICHTINGEN AF TE SCHAFFEN.
- BRUINETINT: GRONDEN ONMIDDELYK IN DE WEGENIS TE LYVEN.
- GEELETINT: GRONDE IN DE WEGENIS TE LYVEN VOLGENS BOUWINGEN OF HERBOUWINGEN
- ROODETINT: GRONDEN AF TE STAAN AAN DE AANGELANDEN.

Opgemaakt door den ondergeteekende
Gezwooren Landmeter,
St Denis Westrem den 15 September 1938

Waarschoot

Goedgekeurd door den gemeenteraad van Lembeke
in zitting van den 4 oktober 1938

Bij bevel:
Sekretaris,

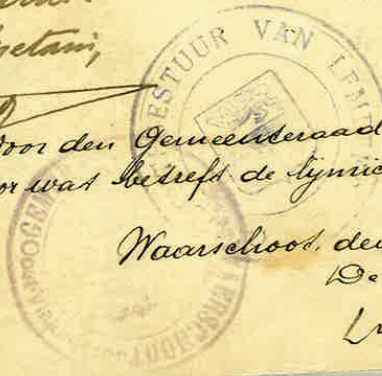
Lembke, den 4 oktober 1938
De Burgemeester-voorzitter,
Graaf G. J. Miantars

Goedgekeurd door den Gemeenteraad van Waarschoot in zitting
van 3 Augustus 1938, voor wat betreft de lijnrichtingswijziging aan Buurt
n^o 2 te Waarschoot.

Bij bevel:
De Sekretaris,

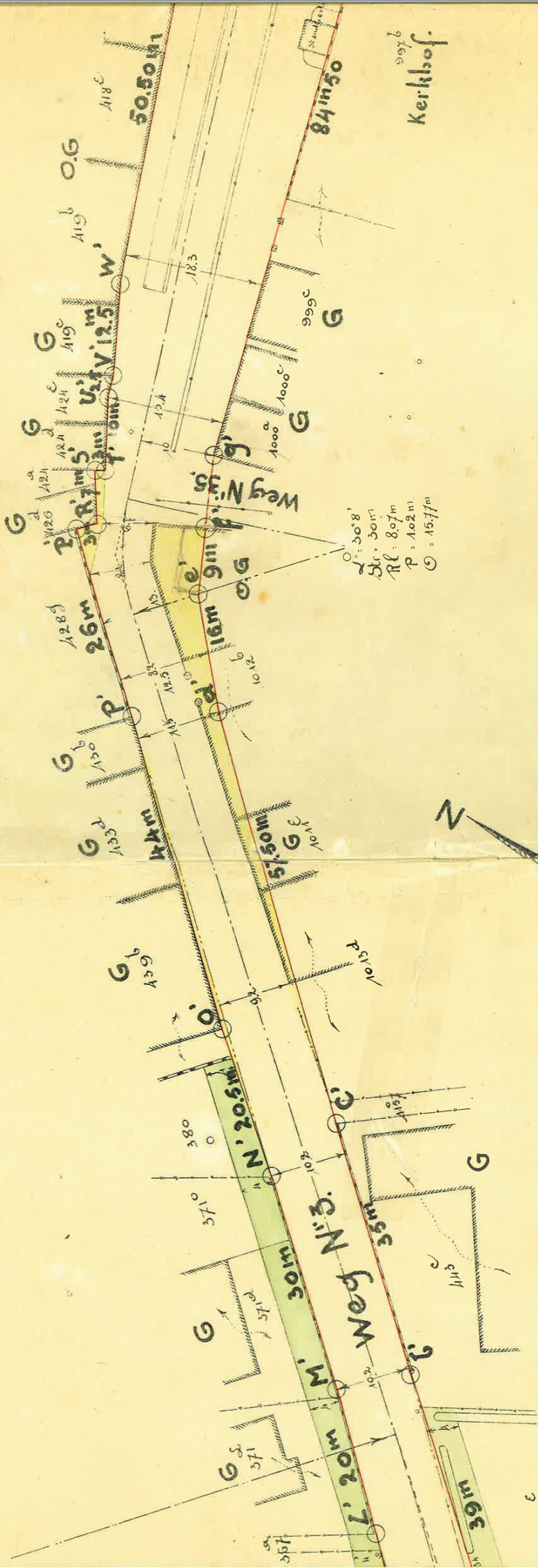
Wray

Waarschoot, den 3 Augustus 1938.
De Burgemeester-voorzitter,
Van der Meer


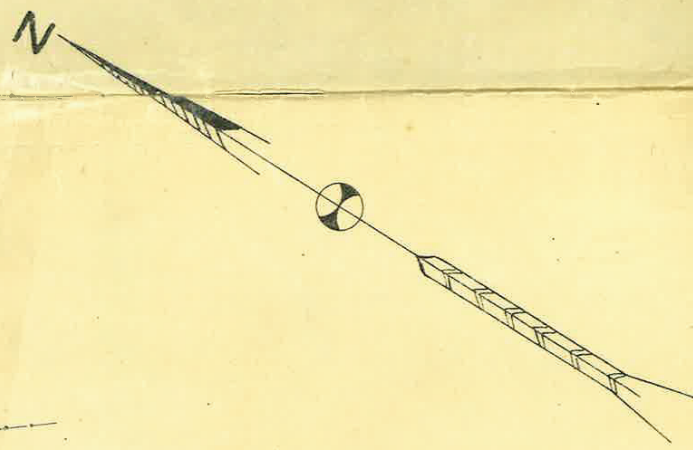


Sektie B.

Sektie C.



0.508'
Su. 30m
Rl. 8.07m
P = 102m
C = 15.77m



P

A115