



EPIGRAFE DEL RB	INMUEBLES
CUENTA POR NATURALEZA	SOLARES
SITUACIÓN PATRIMONIAL	PATRIMONIAL
DESTINO FUNCIONAL	SIN DESTINO ESPECIFICADO
PGCP	210 TERRENOS Y BIENES NATURALES
CLASIFICACIÓN AUXILIAR	CAZALILLA

FICHA	2001
DENOMINACIÓN	SOLAR
LOCALIZACIÓN	CL. ALCALDE JUAN ZARRIAS
REFERENCIA CATASTRAL	2649618VH2024N0001QW



DATOS FÍSICOS

LOCALIZACIÓN

SUPERFICIE: SOLAR M2

ESTADO DE CONSERVACIÓN:

UTM X UTM Y

LINDEROS

NORTE	CALLE PROYECTO TRECE
OESTE	CALLE ALCALDE JUAN ZARRÍAS
ESTE	FINCA RÚSTICA CON REF. CATASTRAL 23027A004000110000AJ
SUR	INMUEBLES CON REF. CATASTRAL 2649617VH2024N

**DESCRIPCIÓN DETALLADA**

PARCELA DE FORMA RECTANGULAR SITUADA EN CALLE ALCALDE JUAN ZARRÍAS, CON UNA SUPERFICIE SEGÚN CATASTRO DE 422 M².

DOCUMENTACIÓN SOPORTE

FECHA	DOCUMENTO	CONTENIDO
12/11/2018	CONSULTA DE CATASTRO	CONSULTA DESCRIPTIVO-GRÁFICA
03/12/2018	NOTA SIMPLE	NOTA SIMPLE

INVENTARIO PRECEDENTE

FECHA	25/04/2020	REFERENCIA	23
DENOMINACIÓN	SOLAR		
IMPORTE	59.106,00 €		

DATOS DE ADQUISICIÓN

TIPO	COMPRAVENTA	FECHA	04/11/1997
TRANSMITENTE			
TÍTULO			

OBSERVACIONES

ESCRITURA DE COMPRAVENTA DE FECHA 4 DE NOVIEMBRE DE 1997

DATOS REGISTRALES

SEDE ANDÚJAR REGISTRO Nº 01

TOMO 2314 LIBRO 76 FOLIO 51 FINCA 4366 INSCRIPCIÓN 1ª

OBSERVACIONES

CONSULTORÍA
INTEGRAL DE LA
EMPRESA Y DEL
MUNICIPIO

fortis et fidelis



OBSERVACIONES

SUPERFICIE EXTRAÍDA DE CATASTRO

VALORACIÓN DEL BIEN

IMPORTE: 21.741,22 €
MÉTODO / OBSERVACIONES
VALOR REAL EN APLICACIÓN DE COEFICIENTES CATASTRALES





EPIGRAFE DEL RB	INMUEBLES
CUENTA POR NATURALEZA	SOLARES
SITUACIÓN PATRIMONIAL	PATRIMONIAL
DESTINO FUNCIONAL	SIN DESTINO ESPECIFICADO
PGCP	210 TERRENOS Y BIENES NATURALES
CLASIFICACIÓN AUXILIAR	CAZALILLA

FICHA	2002
DENOMINACIÓN	PARCELA 40 UE-2
LOCALIZACIÓN	CL. PILAR BOMBO
REFERENCIA CATASTRAL	2944009VH2024S0001SP



DATOS FÍSICOS

LOCALIZACIÓN

SUPERFICIE: SOLAR M2

ESTADO DE CONSERVACIÓN:

UTM X UTM Y

LINDEROS

NORTE	CALLE PILAR BOMBO
OESTE	PARCELA CON REF. CATASTRAL 2944008VH2024S0001EP
ESTE	INMUEBLE CON REF. CATASTRAL 2944010VH2024S0001JP
SUR	FINCA RÚSTICA CON REF. CATASTRAL 23027A007000680000AE



DESCRIPCIÓN DETALLADA

PARCELA DE FORMA RECTANGULAR SITUADA EN CALLE PILAR BOMBO, CON UNA SUPERFICIE SEGÚN CATASTRO DE 460 M². SOLAR SITUADO EN LA UNIDAD DE EJECUCIÓN N° 2 DE CAZALILLA, RESULTANTE DEL PROYECTO DE REPARCELACIÓN APROBADO DEFINITIVAMENTE MEDIANTE DECRETO DE LA ALCALDÍA DE FECHA 10 DE OCTUBRE DE 2.007, PUBLICADO EN EL B.O.P. N° 246 DE 25 DE OCTUBRE DE 2.007, ELEVADO A ESCRITURA PÚBLICA CON FECHA 20 DE DICIEMBRE DE 2.007, ANTE LA NOTARIO DE MENGÍBAR D^a M^a JOSÉ HORTELANO PARRAS E INSCRITA EN EL REGISTRO DE LA PROPIEDAD DE ANDUJAR CON FECHA 5 DE MAYO DE 2.008.

DOCUMENTACIÓN SOPORTE

FECHA	DOCUMENTO	CONTENIDO
20/12/2007	ESCRITURA	ESCRITURA CON NÚMERO DE PROTOCOLO 1801 DE PROTOCOLIZACIÓN DE PROYECTO DE COOPERACIÓN
16/09/2009	ESCRITURA	ESCRITURA CON NÚMERO DE PROTOCOLO 869 DE COMPRA POR PROCEDIMIENTO NEGOCIADO
12/11/2018	CONSULTA DE CATASTRO	CONSULTA DESCRIPTIVO-GRÁFICA

INVENTARIO PRECEDENTE


FECHA	02/05/2008	REFERENCIA	31
DENOMINACIÓN	PARCELA N° 40 UE-2		
IMPORTE	55.252,80 €		

DATOS DE ADQUISICIÓN

TIPO	COMPRAVENTA	FECHA	16/09/2009
TRANSMITENTE	MARÍA ANTONIA, MARÍA DOLORES Y MARÍA LUISA VILLAMOR		
TÍTULO			

OBSERVACIONES

ESCRITURA DE COMPRA POR PROCEDIMIENTO NEGOCIADO CON NÚMERO DE PROTOCOLO 869 DE FECHA 16.9.2009



CONSULTORÍA
INTEGRAL DE LA
EMPRESA Y DEL
MUNICIPIO
FORTIS ET FIDELIS

**DATOS REGISTRALES**

SEDE

ANDÚJAR

REGISTRO Nº

01

TOMO	LIBRO	FOLIO	FINCA	INSCRIPCIÓN
------	-------	-------	-------	-------------

OBSERVACIONES

NO CONSTA INSCRIPCIÓN EN EL REGISTRO DE LA PROPIEDAD

OBSERVACIONES

SUPERFICIE EXTRAÍDA DE CATASTRO

VALORACIÓN DEL BIEN

IMPORTE:

15.253,32 €

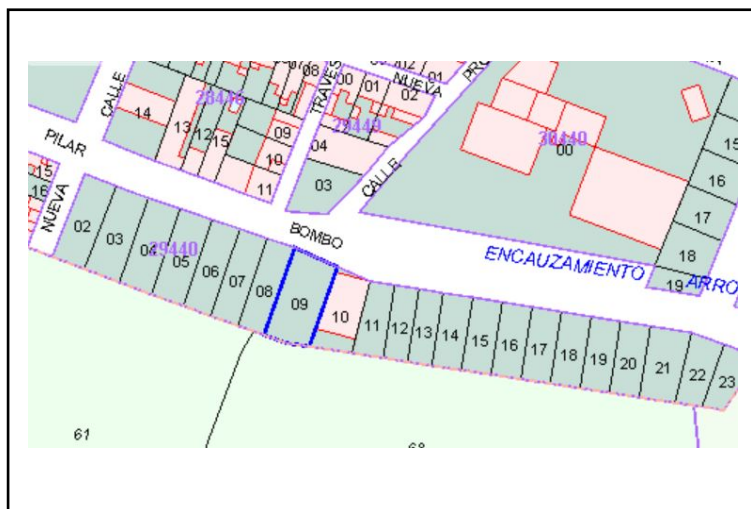
MÉTODO / OBSERVACIONES

VALOR REAL EN APLICACIÓN DE COEFICIENTES CATASTRALES

INCIDENCIAS JURÍDICO TÉCNICAS

NO CONSTA QUE LA CITADA FINCA ESTÉ REGISTRADA EN EL REGISTRO DE LA PROPIEDAD A NOMBRE DEL AYUNTAMIENTO DE CAZALILLA. ASIMISMO DICHA FINCA SÍ APARECE EN EL CERTIFICADO DE CATASTRO COMO BIEN INSCRITO A NOMBRE DEL AYUNTAMIENTO.







EPIGRAFE DEL RB	INMUEBLES
CUENTA POR NATURALEZA	SOLARES
SITUACIÓN PATRIMONIAL	PATRIMONIAL
DESTINO FUNCIONAL	SIN DESTINO ESPECIFICADO
PGCP	210 TERRENOS Y BIENES NATURALES
CLASIFICACIÓN AUXILIAR	CAZALILLA

FICHA	2003
DENOMINACIÓN	PARCELA 16 UE-2
LOCALIZACIÓN	CL. PILAR BOMBO
REFERENCIA CATASTRAL	2944011VH2024S0001EP



DATOS FÍSICOS

LOCALIZACIÓN

SUPERFICIE: SOLAR M2

ESTADO DE CONSERVACIÓN:

UTM X **UTM Y**

LINDEROS

NORTE	CALLE PILAR BOMBO
OESTE	INMUEBLE CON REF. CATASTRAL 2944010VH2024S0001JP
ESTE	PARCELA CON REF. CATASTRAL 2944012VH2024S0001SP
SUR	FINCA RÚSTICA CON REF. CATASTRAL 23027A007000680000AE



DESCRIPCIÓN DETALLADA

PARCELA DE FORMA RECTANGULAR SITUADA EN CALLE PILAR BOMBO, CON UNA SUPERFICIE SEGÚN CATASTRO DE 229 M². SOLAR SITUADO EN LA UNIDAD DE EJECUCIÓN N° 2 DE CAZALILLA, RESULTANTE DEL PROYECTO DE REPARCELACIÓN APROBADO DEFINITIVAMENTE MEDIANTE DECRETO DE LA ALCALDÍA DE FECHA 10 DE OCTUBRE DE 2.007, PUBLICADO EN EL B.O.P. N° 246 DE 25 DE OCTUBRE DE 2.007, ELEVADO A ESCRITURA PÚBLICA CON FECHA 20 DE DICIEMBRE DE 2.007, ANTE LA NOTARIO DE MENGÍBAR D^a M^a JOSÉ HORTELANO PARRAS E INSCRITA EN EL REGISTRO DE LA PROPIEDAD DE ANDUJAR CON FECHA 5 DE MAYO DE 2.008.

DOCUMENTACIÓN SOPORTE

FECHA	DOCUMENTO	CONTENIDO
20/12/2007	ESCRITURA	ESCRITURA CON NÚMERO DE PROTOCOLO 1801 DE PROTOCOLIZACIÓN DE PROYECTO DE COOPERACIÓN
16/09/2009	ESCRITURA	ESCRITURA CON NÚMERO DE PROTOCOLO 869 DE COMPRA POR PROCEDIMIENTO NEGOCIADO
12/11/2018	CONSULTA DE CATASTRO	CONSULTA DESCRIPTIVO-GRÁFICA

INVENTARIO PRECEDENTE


FECHA	23/05/2008	REFERENCIA	33
DENOMINACIÓN	PARCELA N°16 UE-2		
IMPORTE	27.487,20 €		

DATOS DE ADQUISICIÓN

TIPO	COMPRAVENTA	FECHA	16/09/2009
TRANSMITENTE	MARÍA ANTONIA, MARÍA DOLORES Y MARÍA LUISA VILLAMOR		
TÍTULO			

OBSERVACIONES

ESCRITURA DE COMPRA POR PROCEDIMIENTO NEGOCIADO CON NÚMERO DE PROTOCOLO 869 DE FECHA 16.9.2009



CONSULTORÍA
INTEGRAL DE LA
EMPRESA Y DEL
MUNICIPIO
F O R T I S E T F I D E L I S

**DATOS REGISTRALES**

SEDE

ANDÚJAR

REGISTRO Nº

01

TOMO	LIBRO	FOLIO	FINCA	INSCRIPCIÓN
------	-------	-------	-------	-------------

OBSERVACIONES

NO CONSTA INSCRIPCIÓN EN EL REGISTRO DE LA PROPIEDAD

OBSERVACIONES

SUPERFICIE EXTRAÍDA DE CATASTRO

VALORACIÓN DEL BIEN

IMPORTE:

20.249,34 €

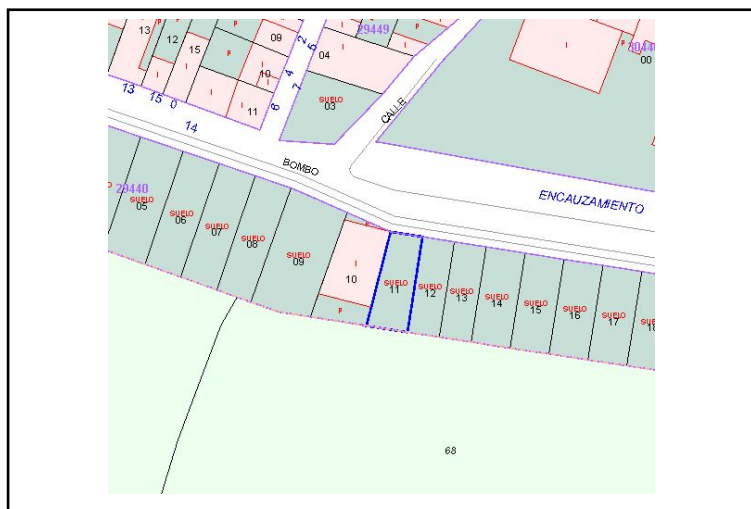
MÉTODO / OBSERVACIONES

VALOR REAL EN APLICACIÓN DE COEFICIENTES CATASTRALES

INCIDENCIAS JURÍDICO TÉCNICAS

NO CONSTA QUE LA CITADA FINCA ESTÉ REGISTRADA EN EL REGISTRO DE LA PROPIEDAD A NOMBRE DEL AYUNTAMIENTO DE CAZALILLA. ASIMISMO DICHA FINCA SÍ APARECE EN EL CERTIFICADO DE CATASTRO COMO BIEN INSCRITO A NOMBRE DEL AYUNTAMIENTO.







EPIGRAFE DEL RB	INMUEBLES
CUENTA POR NATURALEZA	SOLARES
SITUACIÓN PATRIMONIAL	PATRIMONIAL
DESTINO FUNCIONAL	SIN DESTINO ESPECIFICADO
PGCP	210 TERRENOS Y BIENES NATURALES
CLASIFICACIÓN AUXILIAR	CAZALILLA

FICHA	2004
DENOMINACIÓN	PARCELA 17 UE-2
LOCALIZACIÓN	CL. PILAR BOMBO
REFERENCIA CATASTRAL	2944012VH2024S0001SP



DATOS FÍSICOS

LOCALIZACIÓN

SUPERFICIE: SOLAR M2

ESTADO DE CONSERVACIÓN:

UTM X UTM Y

LINDEROS

NORTE	CALLE PILAR BOMBO
OESTE	PARCELA CON REF. CATASTRAL 2944011VH2024S0001EP
ESTE	PARCELA CON REF. CATASTRAL 2944011VH2024S0001EP
SUR	FINCA RÚSTICA CON REF. CATASTRAL 23027A007000680000AE



DESCRIPCIÓN DETALLADA

PARCELA DE FORMA RECTANGULAR SITUADA EN CALLE PILAR BOMBO, CON UNA SUPERFICIE SEGÚN CATASTRO DE 201 M². SOLAR SITUADO EN LA UNIDAD DE EJECUCIÓN N° 2 DE CAZALILLA, RESULTANTE DEL PROYECTO DE REPARCELACIÓN APROBADO DEFINITIVAMENTE MEDIANTE DECRETO DE LA ALCALDÍA DE FECHA 10 DE OCTUBRE DE 2.007, PUBLICADO EN EL B.O.P. N° 246 DE 25 DE OCTUBRE DE 2.007, ELEVADO A ESCRITURA PÚBLICA CON FECHA 20 DE DICIEMBRE DE 2.007, ANTE LA NOTARIO DE MENGÍBAR D^a M^a JOSÉ HORTELANO PARRAS E INSCRITA EN EL REGISTRO DE LA PROPIEDAD DE ANDUJAR CON FECHA 5 DE MAYO DE 2.008.

DOCUMENTACIÓN SOPORTE

FECHA	DOCUMENTO	CONTENIDO
20/12/2007	ESCRITURA	ESCRITURA CON NÚMERO DE PROTOCOLO 1801 DE PROTOCOLIZACIÓN DE PROYECTO DE COOPERACIÓN
16/09/2009	ESCRITURA	ESCRITURA CON NÚMERO DE PROTOCOLO 869 DE COMPRA POR PROCEDIMIENTO NEGOCIADO
12/11/2018	CONSULTA DE CATASTRO	CONSULTA DESCRIPTIVO-GRÁFICA

INVENTARIO PRECEDENTE


FECHA	23/05/2020	REFERENCIA	34
DENOMINACIÓN	PARCELA N° 17 UE-2		
IMPORTE	24.124,80 €		

DATOS DE ADQUISICIÓN

TIPO	COMPRAVENTA	FECHA	16/09/2009
TRANSMITENTE	MARÍA ANTONIA, MARÍA DOLORES Y MARÍA LUISA VILLAMOR		
TÍTULO			

OBSERVACIONES

ESCRITURA DE COMPRA POR PROCEDIMIENTO NEGOCIADO CON NÚMERO DE PROTOCOLO 869 DE FECHA 16.9.2009



CONSULTORÍA
INTEGRAL DE LA
EMPRESA Y DEL
MUNICIPIO

fortis et fidelis

**DATOS REGISTRALES**

SEDE

ANDÚJAR

REGISTRO Nº

01

TOMO	LIBRO	FOLIO	FINCA	INSCRIPCIÓN
------	-------	-------	-------	-------------

OBSERVACIONES

NO CONSTA INSCRIPCIÓN EN EL REGISTRO DE LA PROPIEDAD

OBSERVACIONES

SUPERFICIE EXTRAÍDA DE CATASTRO

VALORACIÓN DEL BIEN

IMPORTE:

17.773,44 €

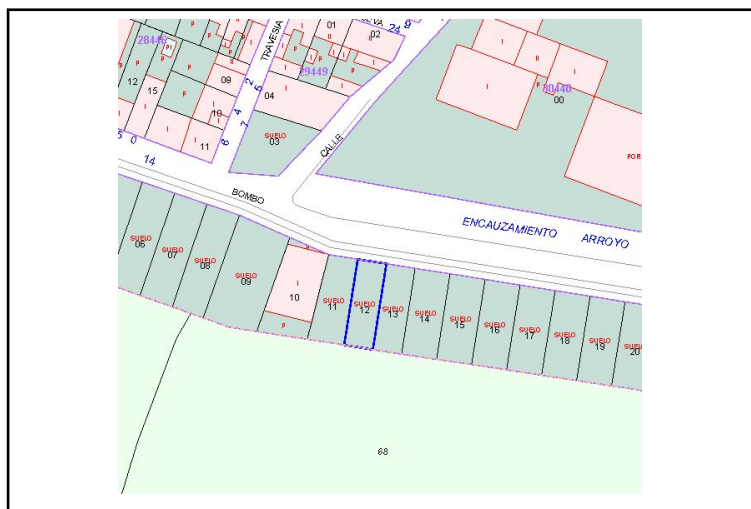
MÉTODO / OBSERVACIONES

VALOR REAL EN APLICACIÓN DE COEFICIENTES CATASTRALES

INCIDENCIAS JURÍDICO TÉCNICAS

NO CONSTA QUE LA CITADA FINCA ESTÉ REGISTRADA EN EL REGISTRO DE LA PROPIEDAD A NOMBRE DEL AYUNTAMIENTO DE CAZALILLA. ASIMISMO DICHA FINCA SÍ APARECE EN EL CERTIFICADO DE CATASTRO COMO BIEN INSCRITO A NOMBRE DEL AYUNTAMIENTO.







EPIGRAFE DEL RB	INMUEBLES
CUENTA POR NATURALEZA	SOLARES
SITUACIÓN PATRIMONIAL	PATRIMONIAL
DESTINO FUNCIONAL	SIN DESTINO ESPECIFICADO
PGCP	210 TERRENOS Y BIENES NATURALES
CLASIFICACIÓN AUXILIAR	CAZALILLA

FICHA	2005
DENOMINACIÓN	PARCELA 18 UE-2
LOCALIZACIÓN	CL. PILAR BOMBO
REFERENCIA CATASTRAL	2944013VH2024S0001ZP



DATOS FÍSICOS

LOCALIZACIÓN

SUPERFICIE: SOLAR M2

ESTADO DE CONSERVACIÓN:

UTM X UTM Y

LINDEROS

NORTE	CALLE PILAR BOMBO
OESTE	PARCELA CON REF. CATASTRAL 2944012VH2024S0001SP
ESTE	PARCELA CON REF. CATASTRAL 2944014VH2024S0001UP
SUR	FINCA RÚSTICA CON REF. CATASTRAL 23027A007000680000AE



DESCRIPCIÓN DETALLADA

PARCELA DE FORMA RECTANGULAR SITUADA EN CALLE PILAR BOMBO, CON UNA SUPERFICIE SEGÚN CATASTRO DE 201 M². SOLAR SITUADO EN LA UNIDAD DE EJECUCIÓN N° 2 DE CAZALILLA, RESULTANTE DEL PROYECTO DE REPARCELACIÓN APROBADO DEFINITIVAMENTE MEDIANTE DECRETO DE LA ALCALDÍA DE FECHA 10 DE OCTUBRE DE 2.007, PUBLICADO EN EL B.O.P. N° 246 DE 25 DE OCTUBRE DE 2.007, ELEVADO A ESCRITURA PÚBLICA CON FECHA 20 DE DICIEMBRE DE 2.007, ANTE LA NOTARIO DE MENGÍBAR D^a M^a JOSÉ HORTELANO PARRAS E INSCRITA EN EL REGISTRO DE LA PROPIEDAD DE ANDUJAR CON FECHA 5 DE MAYO DE 2.008.

DOCUMENTACIÓN SOPORTE

FECHA	DOCUMENTO	CONTENIDO
20/12/2007	ESCRITURA	ESCRITURA CON NÚMERO DE PROTOCOLO 1801 DE PROTOCOLIZACIÓN DE PROYECTO DE COOPERACIÓN
16/09/2009	ESCRITURA	ESCRITURA CON NÚMERO DE PROTOCOLO 869 DE COMPRA POR PROCEDIMIENTO NEGOCIADO
12/11/2018	CONSULTA DE CATASTRO	CONSULTA DESCRIPTIVO-GRÁFICA

INVENTARIO PRECEDENTE


FECHA	23/05/2008	REFERENCIA	35
DENOMINACIÓN	PARCELA N° 18 UE-2		
IMPORTE	24.093,00 €		

DATOS DE ADQUISICIÓN

TIPO	COMPRAVENTA	FECHA	16/09/2009
TRANSMITENTE	MARÍA ANTONIA, MARÍA DOLORES Y MARÍA LUISA VILLAMOR		
TÍTULO			

OBSERVACIONES

ESCRITURA DE COMPRA POR PROCEDIMIENTO NEGOCIADO CON NÚMERO DE PROTOCOLO 869 DE FECHA 16.9.2009



CONSULTORÍA
INTEGRAL DE LA
EMPRESA Y DEL
MUNICIPIO
FORTIS ET FIDELIS

**DATOS REGISTRALES**

SEDE

ANDÚJAR

REGISTRO Nº

01

TOMO	LIBRO	FOLIO	FINCA	INSCRIPCIÓN
------	-------	-------	-------	-------------

OBSERVACIONES

NO CONSTA INSCRIPCIÓN EN EL REGISTRO DE LA PROPIEDAD

OBSERVACIONES

SUPERFICIE EXTRAÍDA DE CATASTRO

VALORACIÓN DEL BIEN

IMPORTE:

17.773,44 €

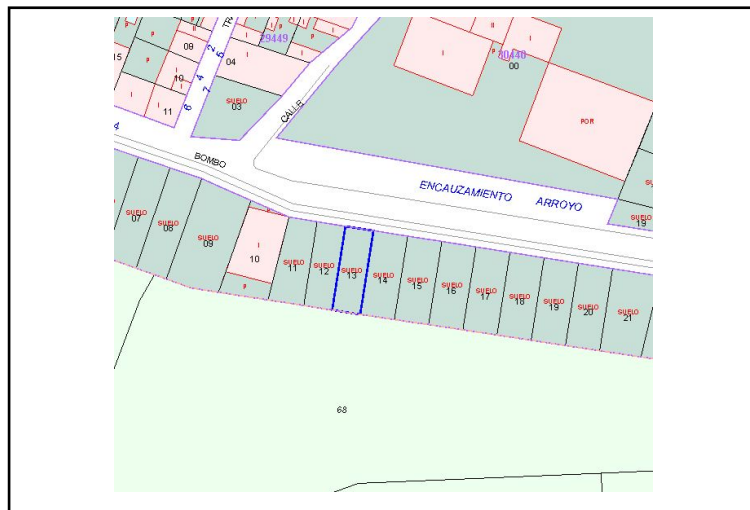
MÉTODO / OBSERVACIONES

VALOR REAL EN APLICACIÓN DE COEFICIENTES CATASTRALES

INCIDENCIAS JURÍDICO TÉCNICAS

NO CONSTA QUE LA CITADA FINCA ESTÉ REGISTRADA EN EL REGISTRO DE LA PROPIEDAD A NOMBRE DEL AYUNTAMIENTO DE CAZALILLA. ASIMISMO DICHA FINCA SÍ APARECE EN EL CERTIFICADO DE CATASTRO COMO BIEN INSCRITO A NOMBRE DEL AYUNTAMIENTO.







EPIGRAFE DEL RB	INMUEBLES
CUENTA POR NATURALEZA	SOLARES
SITUACIÓN PATRIMONIAL	PATRIMONIAL
DESTINO FUNCIONAL	SIN DESTINO ESPECIFICADO
PGCP	210 TERRENOS Y BIENES NATURALES
CLASIFICACIÓN AUXILIAR	CAZALILLA

FICHA	2006
DENOMINACIÓN	PARCELA 41 UE-2
LOCALIZACIÓN	TR PILAR POMBO Suelo PARCELA 41 -UE 2-
REFERENCIA CATASTRAL	3044019VH2034S0001XF



DATOS FÍSICOS

LOCALIZACIÓN

SUPERFICIE: SOLAR M2

ESTADO DE CONSERVACIÓN:

UTM X

UTM Y

LINDEROS

NORTE

OESTE

ESTE

SUR



DESCRIPCIÓN DETALLADA

PARCELA DE FORMA RECTANGULAR SITUADA EN CALLE PILAR BOMBO, CON UNA SUPERFICIE SEGÚN CATASTRO DE 122 M². SOLAR SITUADO EN LA UNIDAD DE EJECUCIÓN N° 2 DE CAZALILLA, RESULTANTE DEL PROYECTO DE REPARCELACIÓN APROBADO DEFINITIVAMENTE MEDIANTE DECRETO DE LA ALCALDÍA DE FECHA 10 DE OCTUBRE DE 2.007, PUBLICADO EN EL B.O.P. N° 246 DE 25 DE OCTUBRE DE 2.007, ELEVADO A ESCRITURA PÚBLICA CON FECHA 20 DE DICIEMBRE DE 2.007, ANTE LA NOTARIO DE MENGÍBAR D^a M^a JOSÉ HORTELANO PARRAS E INSCRITA EN EL REGISTRO DE LA PROPIEDAD DE ANDUJAR CON FECHA 5 DE MAYO DE 2.008.

DOCUMENTACIÓN SOPORTE

FECHA	DOCUMENTO	CONTENIDO
20/12/2007	ESCRITURA	ESCRITURA CON NÚMERO DE PROTOCOLO 1801 DE PROTOCOLIZACIÓN DE PROYECTO DE COOPERACIÓN
16/09/2009	ESCRITURA	ESCRITURA CON NÚMERO DE PROTOCOLO 869 DE COMPRA POR PROCEDIMIENTO NEGOCIADO
12/11/2018	CONSULTA DE CATASTRO	CONSULTA DESCRIPTIVO-GRÁFICA

INVENTARIO PRECEDENTE


FECHA	23/05/2008	REFERENCIA	36
DENOMINACIÓN	PARCELA N° 41 UE-2		
IMPORTE	14.498,40 €		

DATOS DE ADQUISICIÓN

TIPO	COMPRAVENTA	FECHA	16/09/2009
TRANSMITENTE	MARÍA ANTONIA, MARÍA DOLORES Y MARÍA LUISA VILLAMOR		
TÍTULO			

OBSERVACIONES

ESCRITURA DE COMPRA POR PROCEDIMIENTO NEGOCIADO CON NÚMERO DE PROTOCOLO 869 DE FECHA 16.9.2009



CONSULTORÍA
INTEGRAL DE LA
EMPRESA Y DEL
MUNICIPIO
F O R T I S E T F I D E L I S

**DATOS REGISTRALES**

SEDE

ANDÚJAR

REGISTRO Nº

01

TOMO**LIBRO****FOLIO****FINCA****INSCRIPCIÓN****OBSERVACIONES**

NO CONSTA INSCRIPCIÓN EN EL REGISTRO DE LA PROPIEDAD

OBSERVACIONES

SUPERFICIE EXTRAÍDA DE CATASTRO

VALORACIÓN DEL BIEN

IMPORTE:

11.768,76 €

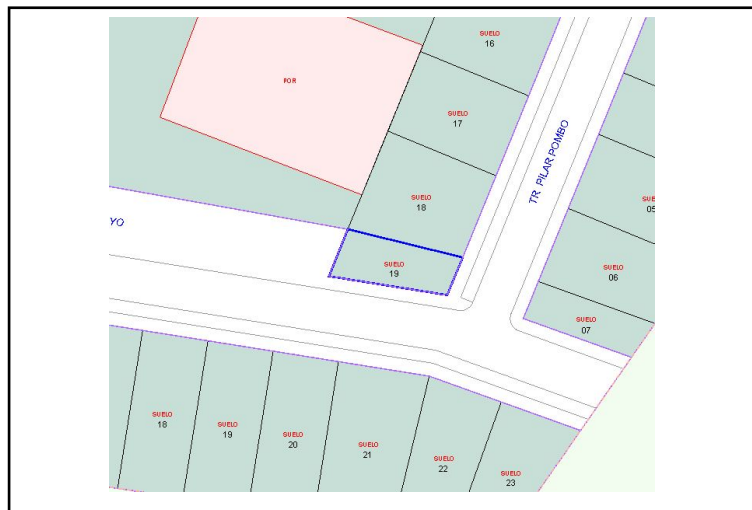
MÉTODO / OBSERVACIONES

VALOR REAL EN APLICACIÓN DE COEFICIENTES CATASTRALES

INCIDENCIAS JURÍDICO TÉCNICAS

NO CONSTA QUE LA CITADA FINCA ESTÉ REGISTRADA EN EL REGISTRO DE LA PROPIEDAD A NOMBRE DEL AYUNTAMIENTO DE CAZALILLA. ASIMISMO DICHA FINCA SÍ APARECE EN EL CERTIFICADO DE CATASTRO COMO BIEN INSCRITO A NOMBRE DEL AYUNTAMIENTO.







EPIGRAFE DEL RB	INMUEBLES
CUENTA POR NATURALEZA	SOLARES
SITUACIÓN PATRIMONIAL	PATRIMONIAL
DESTINO FUNCIONAL	SIN DESTINO ESPECIFICADO
PGCP	210 TERRENOS Y BIENES NATURALES
CLASIFICACIÓN AUXILIAR	CAZALILLA

FICHA	2007
DENOMINACIÓN	PARCELA 42 UE-2
LOCALIZACIÓN	TR PILAR POMBO Suelo PARCELA 42 -UE 2-
REFERENCIA CATASTRAL	3144107VH2034S0001YF



DATOS FÍSICOS

LOCALIZACIÓN

SUPERFICIE: SOLAR M2

ESTADO DE CONSERVACIÓN:

UTM X **UTM Y**

LINDEROS

NORTE

OESTE

ESTE

SUR



DESCRIPCIÓN DETALLADA

PARCELA DE FORMA RECTANGULAR SITUADA EN CALLE PILAR BOMBO, CON UNA SUPERFICIE SEGÚN CATASTRO DE 108 M². SOLAR SITUADO EN LA UNIDAD DE EJECUCIÓN N° 2 DE CAZALILLA, RESULTANTE DEL PROYECTO DE REPARCELACIÓN APROBADO DEFINITIVAMENTE MEDIANTE DECRETO DE LA ALCALDÍA DE FECHA 10 DE OCTUBRE DE 2.007, PUBLICADO EN EL B.O.P. N° 246 DE 25 DE OCTUBRE DE 2.007, ELEVADO A ESCRITURA PÚBLICA CON FECHA 20 DE DICIEMBRE DE 2.007, ANTE LA NOTARIO DE MENGÍBAR D^a M^a JOSÉ HORTELANO PARRAS E INSCRITA EN EL REGISTRO DE LA PROPIEDAD DE ANDUJAR CON FECHA 5 DE MAYO DE 2.008.

DOCUMENTACIÓN SOPORTE

FECHA	DOCUMENTO	CONTENIDO
20/12/2007	ESCRITURA	ESCRITURA CON NÚMERO DE PROTOCOLO 1801 DE PROTOCOLIZACIÓN DE PROYECTO DE COOPERACIÓN
16/09/2009	ESCRITURA	ESCRITURA CON NÚMERO DE PROTOCOLO 869 DE COMPRA POR PROCEDIMIENTO NEGOCIADO
12/11/2018	CONSULTA DE CATASTRO	CONSULTA DESCRIPTIVO-GRÁFICA

INVENTARIO PRECEDENTE

FECHA	23/05/2008	REFERENCIA	37
DENOMINACIÓN	PARCELA N° 42 UE-2		
IMPORTE	13.010,40 €		

DATOS DE ADQUISICIÓN

TIPO	COMPRAVENTA	FECHA	16/09/2009
TRANSMITENTE	MARÍA ANTONIA, MARÍA DOLORES Y MARÍA LUISA VILLAMOR		
TÍTULO			

OBSERVACIONES

ESCRITURA DE COMPRA POR PROCEDIMIENTO NEGOCIADO CON NÚMERO DE PROTOCOLO 869 DE FECHA 16.9.2009

CONSULTORÍA
INTEGRAL DE LA
EMPRESA Y DEL
MUNICIPIO

fortis et fidelis

**DATOS REGISTRALES**

SEDE

ANDÚJAR

REGISTRO Nº

01

TOMO	LIBRO	FOLIO	FINCA	INSCRIPCIÓN
------	-------	-------	-------	-------------

OBSERVACIONES

NO CONSTA INSCRIPCIÓN EN EL REGISTRO DE LA PROPIEDAD

OBSERVACIONES

SUPERFICIE EXTRAÍDA DE CATASTRO

VALORACIÓN DEL BIEN

IMPORTE:

10.501,92 €

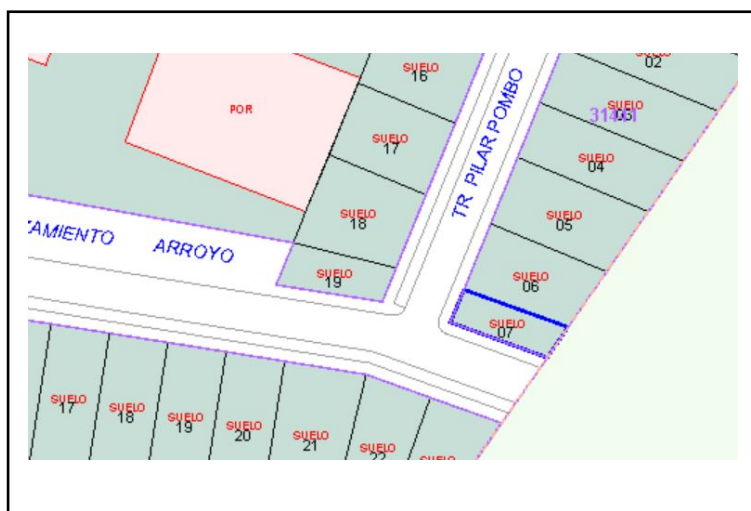
MÉTODO / OBSERVACIONES

VALOR REAL EN APLICACIÓN DE COEFICIENTES CATASTRALES

INCIDENCIAS JURÍDICO TÉCNICAS

NO CONSTA QUE LA CITADA FINCA ESTÉ REGISTRADA EN EL REGISTRO DE LA PROPIEDAD A NOMBRE DEL AYUNTAMIENTO DE CAZALILLA. ASIMISMO DICHA FINCA SÍ APARECE EN EL CERTIFICADO DE CATASTRO COMO BIEN INSCRITO A NOMBRE DEL AYUNTAMIENTO.







EPIGRAFE DEL RB	INMUEBLES
CUENTA POR NATURALEZA	SOLARES
SITUACIÓN PATRIMONIAL	PATRIMONIAL
DESTINO FUNCIONAL	SIN DESTINO ESPECIFICADO
PGCP	210 TERRENOS Y BIENES NATURALES
CLASIFICACIÓN AUXILIAR	CAZALILLA

FICHA	2008
DENOMINACIÓN	PARCELA 24 UE-2
LOCALIZACIÓN	CL PILAR BOMBO Suelo PARCELA 24 -UE 2
REFERENCIA CATASTRAL	2944019VH2024S0001YP



DATOS FÍSICOS

LOCALIZACIÓN CL PILAR BOMBO Suelo PARCELA 24 -UE 2

SUPERFICIE: SOLAR 240,00 M2

ESTADO DE CONSERVACIÓN: Buena

UTM X 422922 **UTM Y** 4204169

LINDEROS

NORTE	CALLE PILAR BOMBO
OESTE	PARCELA CON REF. CATASTRAL 2944018VH2024S0001BP
ESTE	PARCELA CON REF. CATASTRAL 2944020VH2024S0001AP
SUR	FINCA RÚSTICA CON REF. CATASTRAL 23027A007000680000AE



DESCRIPCIÓN DETALLADA

PARCELA DE FORMA RECTANGULAR SITUADA EN CALLE PILAR BOMBO, CON UNA SUPERFICIE SEGÚN CATASTRO DE 240 M². SOLAR SITUADO EN LA UNIDAD DE EJECUCIÓN N° 2 DE CAZALILLA, RESULTANTE DEL PROYECTO DE REPARCELACIÓN APROBADO DEFINITIVAMENTE MEDIANTE DECRETO DE LA ALCALDÍA DE FECHA 10 DE OCTUBRE DE 2.007, PUBLICADO EN EL B.O.P. N° 246 DE 25 DE OCTUBRE DE 2.007, ELEVADO A ESCRITURA PÚBLICA CON FECHA 20 DE DICIEMBRE DE 2.007, ANTE LA NOTARIO DE MENGÍBAR D^a M^a JOSÉ HORTELANO PARRAS E INSCRITA EN EL REGISTRO DE LA PROPIEDAD DE ANDUJAR CON FECHA 5 DE MAYO DE 2.008.

DOCUMENTACIÓN SOPORTE

FECHA	DOCUMENTO	CONTENIDO
20/12/2007	ESCRITURA	ESCRITURA CON NÚMERO DE PROTOCOLO 1801 DE PROTOCOLIZACIÓN DE PROYECTO DE COOPERACIÓN
16/09/2009	ESCRITURA	ESCRITURA CON NÚMERO DE PROTOCOLO 869 DE COMPRA POR PROCEDIMIENTO NEGOCIADO
08/01/2019	CONSULTA DE CATASTRO	CONSULTA DESCRIPTIVO-GRÁFICA

DATOS DE ADQUISICIÓN

TIPO	COMPRAVENTA	FECHA	16/09/2009
TRANSMITENTE	MARÍA ANTONIA, MARÍA DOLORES Y MARÍA LUISA VILLAMOR		
TÍTULO			

OBSERVACIONES

ESCRITURA DE COMPRA POR PROCEDIMIENTO NEGOCIADO CON NÚMERO DE PROTOCOLO 869 DE FECHA 16.9.2009

DATOS REGISTRALES

SEDE REGISTRO N°

TOMO	LIBRO	FOLIO	FINCA	INSCRIPCIÓN
OBSERVACIONES				
NO CONSTA INSCRIPCIÓN EN EL REGISTRO DE LA PROPIEDAD				



OBSERVACIONES

SUPERFICIE EXTRAÍDA DE CATASTRO

VALORACIÓN DEL BIEN

IMPORTE: 21.222,03 €

MÉTODO / OBSERVACIONES

VALOR REAL EN APLICACIÓN DE COEFICIENTES CATASTRALES

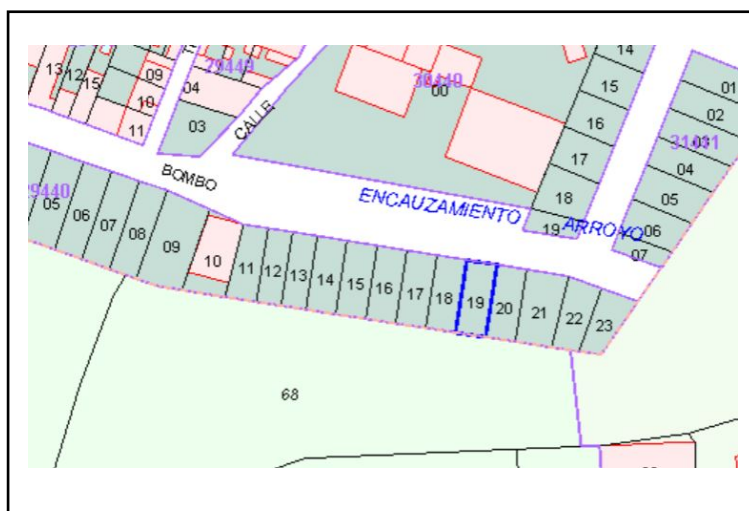
INCIDENCIAS JURÍDICO TÉCNICAS

NO CONSTA QUE LA CITADA FINCA ESTÉ REGISTRADA EN EL REGISTRO DE LA PROPIEDAD A NOMBRE DEL AYUNTAMIENTO DE CAZALILLA. ASIMISMO DICHA FINCA SÍ APARECE EN EL CERTIFICADO DE CATASTRO COMO BIEN INSCRITO A NOMBRE DEL AYUNTAMIENTO.



CONSULTORÍA
INTEGRAL DE LA
EMPRESA Y DEL
MUNICIPIO

fortis et fidelis





EPIGRAFE DEL RB	INMUEBLES
CUENTA POR NATURALEZA	SOLARES
SITUACIÓN PATRIMONIAL	PATRIMONIAL
DESTINO FUNCIONAL	SIN DESTINO ESPECIFICADO
PGCP	210 TERRENOS Y BIENES NATURALES
CLASIFICACIÓN AUXILIAR	CAZALILLA

FICHA	2009
DENOMINACIÓN	PARCELA 22 UE-2
LOCALIZACIÓN	CL PILAR BOMBO Suelo PARCELA 22 -UE 2-
REFERENCIA CATASTRAL	2944017VH2024S0001AP



DATOS FÍSICOS

LOCALIZACIÓN CL PILAR BOMBO Suelo PARCELA 22 -UE 2-

SUPERFICIE: SOLAR 241,00 M2

ESTADO DE CONSERVACIÓN: Buena

UTM X 422898 **UTM Y** 4204180

LINDEROS

NORTE	CALLE PILAR BOMBO
OESTE	PARCELA CON REF. CATASTRAL 2944016VH2024S0001WP
ESTE	PARCELA CON REF. CATASTRAL 2944018VH2024S0001BP
SUR	FINCA RÚSTICA CON REF. CATASTRAL 23027A007000680000AE



DESCRIPCIÓN DETALLADA

PARCELA DE FORMA RECTANGULAR SITUADA EN CALLE PILAR BOMBO, CON UNA SUPERFICIE SEGÚN CATASTRO DE 241 M². SOLAR SITUADO EN LA UNIDAD DE EJECUCIÓN N° 2 DE CAZALILLA, RESULTANTE DEL PROYECTO DE REPARCELACIÓN APROBADO DEFINITIVAMENTE MEDIANTE DECRETO DE LA ALCALDÍA DE FECHA 10 DE OCTUBRE DE 2.007, PUBLICADO EN EL B.O.P. N° 246 DE 25 DE OCTUBRE DE 2.007, ELEVADO A ESCRITURA PÚBLICA CON FECHA 20 DE DICIEMBRE DE 2.007, ANTE LA NOTARIO DE MENGÍBAR D^a M^a JOSÉ HORTELANO PARRAS E INSCRITA EN EL REGISTRO DE LA PROPIEDAD DE ANDUJAR CON FECHA 5 DE MAYO DE 2.008.

DOCUMENTACIÓN SOPORTE

FECHA	DOCUMENTO	CONTENIDO
20/12/2007	ESCRITURA	ESCRITURA CON NÚMERO DE PROTOCOLO 1801 DE PROTOCOLIZACIÓN DE PROYECTO DE COOPERACIÓN
16/09/2009	ESCRITURA	ESCRITURA CON NÚMERO DE PROTOCOLO 869 DE COMPRA POR PROCEDIMIENTO NEGOCIADO
08/01/2019	CONSULTA DE CATASTRO	CONSULTA DESCRIPTIVO-GRÁFICA

DATOS DE ADQUISICIÓN

TIPO	COMPRAVENTA	FECHA	16/09/2009
TRANSMITENTE	MARÍA ANTONIA, MARÍA DOLORES Y MARÍA LUISA VILLAMOR		
TÍTULO			

OBSERVACIONES

ESCRITURA DE COMPRA POR PROCEDIMIENTO NEGOCIADO CON NÚMERO DE PROTOCOLO 869 DE FECHA 16.9.2009

DATOS REGISTRALES

SEDE

ANDÚJAR

REGISTRO N°

01

TOMO

LIBRO

FOLIO

FINCA

INSCRIPCIÓN

OBSERVACIONES

NO CONSTA INSCRIPCIÓN EN EL REGISTRO DE LA PROPIEDAD



OBSERVACIONES

SUPERFICIE EXTRAÍDA DE CATASTRO

VALORACIÓN DEL BIEN

IMPORTE: 21.310,45 €

MÉTODO / OBSERVACIONES

VALOR REAL EN APLICACIÓN DE COEFICIENTES CATASTRALES

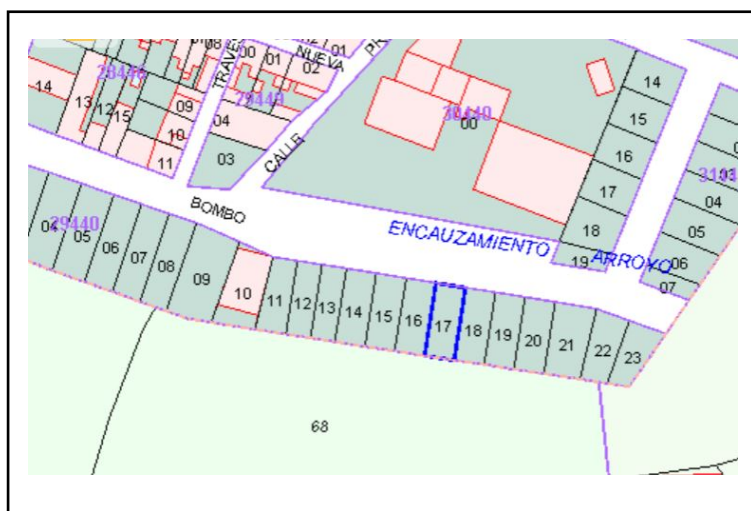
INCIDENCIAS JURÍDICO TÉCNICAS

NO CONSTA QUE LA CITADA FINCA ESTÉ REGISTRADA EN EL REGISTRO DE LA PROPIEDAD A NOMBRE DEL AYUNTAMIENTO DE CAZALILLA. ASIMISMO DICHA FINCA SÍ APARECE EN EL CERTIFICADO DE CATASTRO COMO BIEN INSCRITO A NOMBRE DEL AYUNTAMIENTO.



CONSULTORÍA
INTEGRAL DE LA
EMPRESA Y DEL
MUNICIPIO

fortis et fidelis





EPIGRAFE DEL RB	INMUEBLES
CUENTA POR NATURALEZA	SOLARES
SITUACIÓN PATRIMONIAL	PATRIMONIAL
DESTINO FUNCIONAL	SIN DESTINO ESPECIFICADO
PGCP	210 TERRENOS Y BIENES NATURALES
CLASIFICACIÓN AUXILIAR	CAZALILLA

FICHA	2010
DENOMINACIÓN	PARCELA 30 UE-2
LOCALIZACIÓN	TR PILAR POMBO Suelo PARCELA 30 -UE 2
REFERENCIA CATASTRAL	3044017VH2034S0001RF



DATOS FÍSICOS

LOCALIZACIÓN

SUPERFICIE: SOLAR M2

ESTADO DE CONSERVACIÓN:

UTM X **UTM Y**

LINDEROS

NORTE

OESTE

ESTE

SUR



DESCRIPCIÓN DETALLADA

PARCELA DE FORMA RECTANGULAR SITUADA EN CALLE PILAR BOMBO, CON UNA SUPERFICIE SEGÚN CATASTRO DE 230 M². SOLAR SITUADO EN LA UNIDAD DE EJECUCIÓN N° 2 DE CAZALILLA, RESULTANTE DEL PROYECTO DE REPARCELACIÓN APROBADO DEFINITIVAMENTE MEDIANTE DECRETO DE LA ALCALDÍA DE FECHA 10 DE OCTUBRE DE 2.007, PUBLICADO EN EL B.O.P. N° 246 DE 25 DE OCTUBRE DE 2.007, ELEVADO A ESCRITURA PÚBLICA CON FECHA 20 DE DICIEMBRE DE 2.007, ANTE LA NOTARIO DE MENGÍBAR D^a M^a JOSÉ HORTELANO PARRAS E INSCRITA EN EL REGISTRO DE LA PROPIEDAD DE ANDUJAR CON FECHA 5 DE MAYO DE 2.008.

DOCUMENTACIÓN SOPORTE

FECHA	DOCUMENTO	CONTENIDO
20/12/2007	ESCRITURA	ESCRITURA CON NÚMERO DE PROTOCOLO 1801 DE PROTOCOLIZACIÓN DE PROYECTO DE COOPERACIÓN
16/09/2009	ESCRITURA	ESCRITURA CON NÚMERO DE PROTOCOLO 869 DE COMPRA POR PROCEDIMIENTO NEGOCIADO
14/01/2019	CONSULTA DE CATASTRO	CONSULTA DESCRIPTIVO-GRÁFICA

DATOS DE ADQUISICIÓN

TIPO	COMPRAVENTA	FECHA	16/09/2009
TRANSMITENTE	MARÍA ANTONIA, MARÍA DOLORES Y MARÍA LUISA VILLAMOR		
TÍTULO			

OBSERVACIONES

ESCRITURA DE COMPRA POR PROCEDIMIENTO NEGOCIADO CON NÚMERO DE PROTOCOLO 869 DE FECHA 16,9,2009

DATOS REGISTRALES

SEDE REGISTRO N°

TOMO	LIBRO	FOLIO	FINCA	INSCRIPCIÓN
OBSERVACIONES				
NO CONSTA INSCRIPCIÓN EN EL REGISTRO DE LA PROPIEDAD				

**OBSERVACIONES**

SUPERFICIE EXTRAÍDA DE CATASTRO

VALORACIÓN DEL BIEN

IMPORTE: 20.337,79 €

MÉTODO / OBSERVACIONES

VALOR REAL EN APLICACIÓN DE COEFICIENTES CATASTRALES

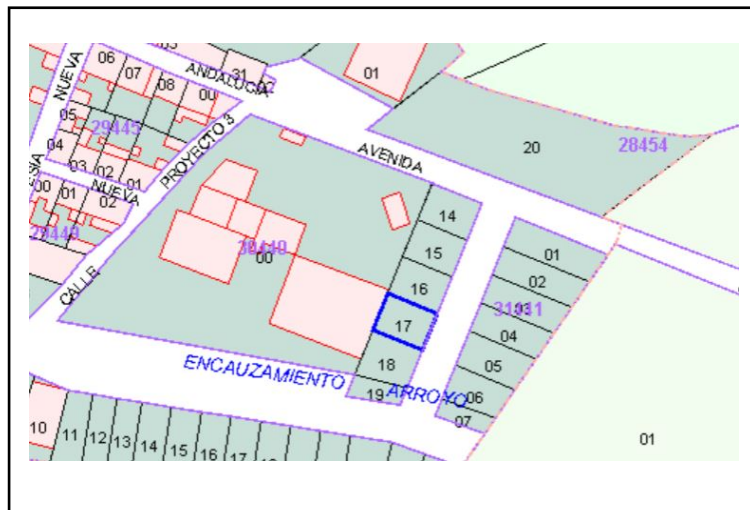
INCIDENCIAS JURÍDICO TÉCNICAS

NO CONSTA QUE LA CITADA FINCA ESTÉ REGISTRADA EN EL REGISTRO DE LA PROPIEDAD A NOMBRE DEL AYUNTAMIENTO DE CAZALILLA. ASIMISMO DICHA FINCA SÍ APARECE EN EL CERTIFICADO DE CATASTRO COMO BIEN INSCRITO A NOMBRE DEL AYUNTAMIENTO.



CONSULTORÍA
INTEGRAL DE LA
EMPRESA Y DEL
MUNICIPIO

fortis et fidelis





EPIGRAFE DEL RB	INMUEBLES
CUENTA POR NATURALEZA	SOLARES
SITUACIÓN PATRIMONIAL	PATRIMONIAL
DESTINO FUNCIONAL	SIN DESTINO ESPECIFICADO
PGCP	210 TERRENOS Y BIENES NATURALES
CLASIFICACIÓN AUXILIAR	CAZALILLA

FICHA	2011
DENOMINACIÓN	PARCELA 32 UE-2
LOCALIZACIÓN	TR PILAR POMBO Suelo PARCELA 32 -UE 2-
REFERENCIA CATASTRAL	3044015VH2034S0001OF



DATOS FÍSICOS

LOCALIZACIÓN

SUPERFICIE: SOLAR M2

ESTADO DE CONSERVACIÓN:

UTM X **UTM Y**

LINDEROS

NORTE

OESTE

ESTE

SUR



DESCRIPCIÓN DETALLADA

PARCELA DE FORMA RECTANGULAR SITUADA EN CALLE PILAR BOMBO, CON UNA SUPERFICIE SEGÚN CATASTRO DE 230 M². SOLAR SITUADO EN LA UNIDAD DE EJECUCIÓN N° 2 DE CAZALILLA, RESULTANTE DEL PROYECTO DE REPARCELACIÓN APROBADO DEFINITIVAMENTE MEDIANTE DECRETO DE LA ALCALDÍA DE FECHA 10 DE OCTUBRE DE 2.007, PUBLICADO EN EL B.O.P. N° 246 DE 25 DE OCTUBRE DE 2.007, ELEVADO A ESCRITURA PÚBLICA CON FECHA 20 DE DICIEMBRE DE 2.007, ANTE LA NOTARIO DE MENGÍBAR D^a M^a JOSÉ HORTELANO PARRAS E INSCRITA EN EL REGISTRO DE LA PROPIEDAD DE ANDUJAR CON FECHA 5 DE MAYO DE 2.008.

DOCUMENTACIÓN SOPORTE

FECHA	DOCUMENTO	CONTENIDO
20/12/2007	ESCRITURA	ESCRITURA CON NÚMERO DE PROTOCOLO 1801 DE PROTOCOLIZACIÓN DE PROYECTO DE COOPERACIÓN
16/09/2009	ESCRITURA	ESCRITURA CON NÚMERO DE PROTOCOLO 869 DE COMPRA POR PROCEDIMIENTO NEGOCIADO
14/01/2019	CONSULTA DE CATASTRO	CONSULTA DESCRIPTIVO-GRÁFICA

DATOS DE ADQUISICIÓN

TIPO	COMPRAVENTA	FECHA	16/09/2009
TRANSMITENTE	MARÍA ANTONIA, MARÍA DOLORES Y MARÍA LUISA VILLAMOR		
TÍTULO			

OBSERVACIONES

ESCRITURA DE COMPRA POR PROCEDIMIENTO NEGOCIADO CON NÚMERO DE PROTOCOLO 869 DE FECHA 16.9.2009

DATOS REGISTRALES

SEDE REGISTRO N°

TOMO	LIBRO	FOLIO	FINCA	INSCRIPCIÓN
OBSERVACIONES				
NO CONSTA INSCRIPCIÓN EN EL REGISTRO DE LA PROPIEDAD				



OBSERVACIONES

SUPERFICIE EXTRAÍDA DE CATASTRO

VALORACIÓN DEL BIEN

IMPORTE: 20.337,79 €

MÉTODO / OBSERVACIONES

VALOR REAL EN APLICACIÓN DE COEFICIENTES CATASTRALES

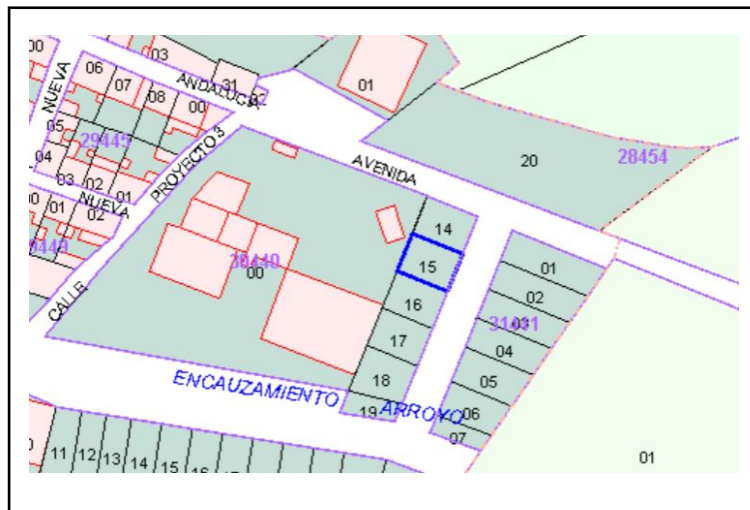
INCIDENCIAS JURÍDICO TÉCNICAS

NO CONSTA QUE LA CITADA FINCA ESTÉ REGISTRADA EN EL REGISTRO DE LA PROPIEDAD A NOMBRE DEL AYUNTAMIENTO DE CAZALILLA. ASIMISMO DICHA FINCA SÍ APARECE EN EL CERTIFICADO DE CATASTRO COMO BIEN INSCRITO A NOMBRE DEL AYUNTAMIENTO.



CONSULTORÍA
INTEGRAL DE LA
EMPRESA Y DEL
MUNICIPIO

fortis et fidelis



CONSULTORÍA
INTEGRAL DE LA
EMPRESA Y DEL
MUNICIPIO

fortis et fidelis



EPIGRAFE DEL RB	INMUEBLES
CUENTA POR NATURALEZA	SOLARES
SITUACIÓN PATRIMONIAL	PATRIMONIAL
DESTINO FUNCIONAL	SIN DESTINO ESPECIFICADO
PGCP	210 TERRENOS Y BIENES NATURALES
CLASIFICACIÓN AUXILIAR	CAZALILLA

FICHA	2012
DENOMINACIÓN	PARCELA 31 UE-2
LOCALIZACIÓN	TR PILAR POMBO Suelo PARCELA 31 -UE 2
REFERENCIA CATASTRAL	3044016VH2034S0001KF



DATOS FÍSICOS

LOCALIZACIÓN TR PILAR POMBO Suelo PARCELA 31 -UE 2

SUPERFICIE: SOLAR 230,00 M2

ESTADO DE CONSERVACIÓN: Buena

UTM X 422992 **UTM Y** 4204209

LINDEROS

NORTE PARCELA CON REF. CATASTRAL 3044015VH2034S0001OF

OESTE INMUEBLE CON REF. CATASTRAL 3044000VH2034S0001HF

ESTE TRAVESÍA PILAR BOMBO

SUR PARCELA CON REF. CATASTRAL 3044017VH2034S0001RF



DESCRIPCIÓN DETALLADA

PARCELA DE FORMA RECTANGULAR SITUADA EN CALLE PILAR BOMBO, CON UNA SUPERFICIE SEGÚN CATASTRO DE 230 M². SOLAR SITUADO EN LA UNIDAD DE EJECUCIÓN N° 2 DE CAZALILLA, RESULTANTE DEL PROYECTO DE REPARCELACIÓN APROBADO DEFINITIVAMENTE MEDIANTE DECRETO DE LA ALCALDÍA DE FECHA 10 DE OCTUBRE DE 2.007, PUBLICADO EN EL B.O.P. N° 246 DE 25 DE OCTUBRE DE 2.007, ELEVADO A ESCRITURA PÚBLICA CON FECHA 20 DE DICIEMBRE DE 2.007, ANTE LA NOTARIO DE MENGÍBAR D^a M^a JOSÉ HORTELANO PARRAS E INSCRITA EN EL REGISTRO DE LA PROPIEDAD DE ANDUJAR CON FECHA 5 DE MAYO DE 2.008.

DOCUMENTACIÓN SOPORTE

FECHA	DOCUMENTO	CONTENIDO
20/12/2007	ESCRITURA	ESCRITURA CON NÚMERO DE PROTOCOLO 1801 DE PROTOCOLIZACIÓN DE PROYECTO DE COOPERACIÓN
16/09/2009	ESCRITURA	ESCRITURA CON NÚMERO DE PROTOCOLO 869 DE COMPRA POR PROCEDIMIENTO NEGOCIADO
14/01/2019	CONSULTA DE CATASTRO	CONSULTA DESCRIPTIVO-GRÁFICA

DATOS DE ADQUISICIÓN

TIPO	COMPRAVENTA	FECHA	16/09/2009
TRANSMITENTE	MARÍA ANTONIA, MARÍA DOLORES Y MARÍA LUISA VILLAMOR		
TÍTULO			

OBSERVACIONES

ESCRITURA DE COMPRA POR PROCEDIMIENTO NEGOCIADO CON NÚMERO DE PROTOCOLO 869 DE FECHA 16.9.2009

DATOS REGISTRALES

SEDE REGISTRO N°

TOMO	LIBRO	FOLIO	FINCA	INSCRIPCIÓN
OBSERVACIONES				
NO CONSTA INSCRIPCIÓN EN EL REGISTRO DE LA PROPIEDAD				

OBSERVACIONES

NO CONSTA INSCRIPCIÓN EN EL REGISTRO DE LA PROPIEDAD



OBSERVACIONES

SUPERFICIE EXTRAÍDA DE CATASTRO

VALORACIÓN DEL BIEN

IMPORTE: 20.337,79 €

MÉTODO / OBSERVACIONES

VALOR REAL EN APLICACIÓN DE COEFICIENTES CATASTRALES

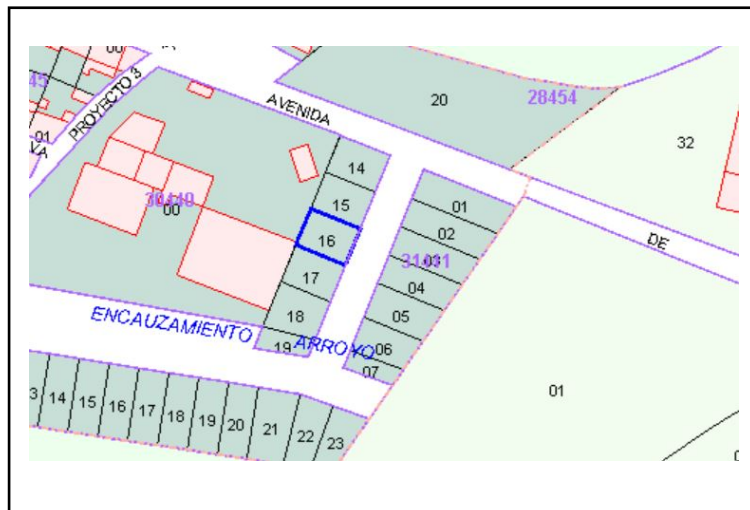
INCIDENCIAS JURÍDICO TÉCNICAS

NO CONSTA QUE LA CITADA FINCA ESTÉ REGISTRADA EN EL REGISTRO DE LA PROPIEDAD A NOMBRE DEL AYUNTAMIENTO DE CAZALILLA. ASIMISMO DICHA FINCA NO APARECE EN EL CERTIFICADO DE CATASTRO COMO BIEN INSCRITO A NOMBRE DEL AYUNTAMIENTO.



CONSULTORÍA
INTEGRAL DE LA
EMPRESA Y DEL
MUNICIPIO

fortis et fidelis





EPIGRAFE DEL RB	INMUEBLES
CUENTA POR NATURALEZA	SOLARES
SITUACIÓN PATRIMONIAL	PATRIMONIAL
DESTINO FUNCIONAL	SIN DESTINO ESPECIFICADO
PGCP	210 TERRENOS Y BIENES NATURALES
CLASIFICACIÓN AUXILIAR	CAZALILLA

FICHA	2013
DENOMINACIÓN	PARCELA 29 UE-2
LOCALIZACIÓN	TR PILAR POMBO Suelo PARCELA 29 -UE 2
REFERENCIA CATASTRAL	3044018VH2034S0001DF



DATOS FÍSICOS

LOCALIZACIÓN

SUPERFICIE: SOLAR M2

ESTADO DE CONSERVACIÓN:

UTM X UTM Y

LINDEROS

NORTE

OESTE

ESTE

SUR



DESCRIPCIÓN DETALLADA

PARCELA DE FORMA RECTANGULAR SITUADA EN CALLE PILAR BOMBO, CON UNA SUPERFICIE SEGÚN CATASTRO DE 260 M². SOLAR SITUADO EN LA UNIDAD DE EJECUCIÓN N° 2 DE CAZALILLA, RESULTANTE DEL PROYECTO DE REPARCELACIÓN APROBADO DEFINITIVAMENTE MEDIANTE DECRETO DE LA ALCALDÍA DE FECHA 10 DE OCTUBRE DE 2.007, PUBLICADO EN EL B.O.P. N° 246 DE 25 DE OCTUBRE DE 2.007, ELEVADO A ESCRITURA PÚBLICA CON FECHA 20 DE DICIEMBRE DE 2.007, ANTE LA NOTARIO DE MENGÍBAR D^a M^a JOSÉ HORTELANO PARRAS E INSCRITA EN EL REGISTRO DE LA PROPIEDAD DE ANDUJAR CON FECHA 5 DE MAYO DE 2.008.

DOCUMENTACIÓN SOPORTE

FECHA	DOCUMENTO	CONTENIDO
20/12/2007	ESCRITURA	ESCRITURA CON NÚMERO DE PROTOCOLO 1801 DE PROTOCOLIZACIÓN DE PROYECTO DE COOPERACIÓN
16/09/2009	ESCRITURA	ESCRITURA CON NÚMERO DE PROTOCOLO 869 DE COMPRA POR PROCEDIMIENTO NEGOCIADO
14/01/2019	CONSULTA DE CATASTRO	CONSULTA DESCRIPTIVO-GRÁFICA

DATOS DE ADQUISICIÓN

TIPO	COMPRAVENTA	FECHA	16/09/2009
TRANSMITENTE	MARÍA ANTONIA, MARÍA DOLORES Y MARÍA LUISA VILLAMOR		
TÍTULO			

OBSERVACIONES

ESCRITURA DE COMPRA POR PROCEDIMIENTO NEGOCIADO CON NÚMERO DE PROTOCOLO 869 DE FECHA 16.9.2009

DATOS REGISTRALES

SEDE REGISTRO N°

TOMO	LIBRO	FOLIO	FINCA	INSCRIPCIÓN
OBSERVACIONES				
NO CONSTA INSCRIPCIÓN EN EL REGISTRO DE LA PROPIEDAD				

OBSERVACIONES

NO CONSTA INSCRIPCIÓN EN EL REGISTRO DE LA PROPIEDAD



OBSERVACIONES

SUPERFICIE EXTRAÍDA DE CATASTRO

VALORACIÓN DEL BIEN

IMPORTE: 22.990,53 €

MÉTODO / OBSERVACIONES

VALOR REAL EN APLICACIÓN DE COEFICIENTES CATASTRALES

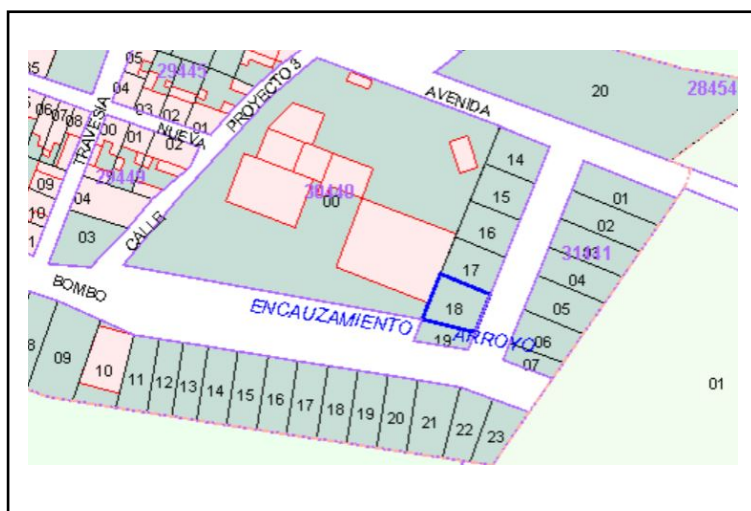
INCIDENCIAS JURÍDICO TÉCNICAS

NO CONSTA QUE LA CITADA FINCA ESTÉ REGISTRADA EN EL REGISTRO DE LA PROPIEDAD A NOMBRE DEL AYUNTAMIENTO DE CAZALILLA. ASIMISMO DICHA FINCA NO APARECE EN EL CERTIFICADO DE CATASTRO COMO BIEN INSCRITO A NOMBRE DEL AYUNTAMIENTO.



CONSULTORÍA
INTEGRAL DE LA
EMPRESA Y DEL
MUNICIPIO

fortis et fidelis



CONSULTORÍA
INTEGRAL DE LA
EMPRESA Y DEL
MUNICIPIO

fortis et fidelis



EPIGRAFE DEL RB	INMUEBLES
CUENTA POR NATURALEZA	SOLARES
SITUACIÓN PATRIMONIAL	PATRIMONIAL
DESTINO FUNCIONAL	SIN DESTINO ESPECIFICADO
PGCP	210 TERRENOS Y BIENES NATURALES
CLASIFICACIÓN AUXILIAR	CAZALILLA

FICHA	2014
DENOMINACIÓN	PARCELA 37 UE-2
LOCALIZACIÓN	TR PILAR POMBO Suelo PARCELA 37 -UE 2
REFERENCIA CATASTRAL	3144103VH2034S0001HF



DATOS FÍSICOS

LOCALIZACIÓN TR PILAR POMBO Suelo PARCELA 37 -UE 2

SUPERFICIE: SOLAR 273,00 M2

ESTADO DE CONSERVACIÓN: Buena

UTM X 423002 **UTM Y** 4204204

LINDEROS

NORTE PARCELA CON REF. CATASTRAL 3144102VH2034S0001UF

OESTE TRAVESÍA PILAR BOMBO

ESTE FINCA RÚSTICA CON REF. CATASTRAL 3044001VH2034S0001WF

SUR PARCELA CON REF. CATASTRAL 3144104VH2034S0001WF



DESCRIPCIÓN DETALLADA

PARCELA DE FORMA RECTANGULAR SITUADA EN CALLE PILAR BOMBO, CON UNA SUPERFICIE SEGÚN CATASTRO DE 273 M². SOLAR SITUADO EN LA UNIDAD DE EJECUCIÓN N° 2 DE CAZALILLA, RESULTANTE DEL PROYECTO DE REPARCELACIÓN APROBADO DEFINITIVAMENTE MEDIANTE DECRETO DE LA ALCALDÍA DE FECHA 10 DE OCTUBRE DE 2.007, PUBLICADO EN EL B.O.P. N° 246 DE 25 DE OCTUBRE DE 2.007, ELEVADO A ESCRITURA PÚBLICA CON FECHA 20 DE DICIEMBRE DE 2.007, ANTE LA NOTARIO DE MENGÍBAR D^a M^a JOSÉ HORTELANO PARRAS E INSCRITA EN EL REGISTRO DE LA PROPIEDAD DE ANDUJAR CON FECHA 5 DE MAYO DE 2.008.

DOCUMENTACIÓN SOPORTE

FECHA	DOCUMENTO	CONTENIDO
20/12/2007	ESCRITURA	ESCRITURA CON NÚMERO DE PROTOCOLO 1801 DE PROTOCOLIZACIÓN DE PROYECTO DE COOPERACIÓN
16/09/2009	ESCRITURA	ESCRITURA CON NÚMERO DE PROTOCOLO 869 DE COMPRA POR PROCEDIMIENTO NEGOCIADO
14/01/2019	CONSULTA DE CATASTRO	CONSULTA DESCRIPTIVO-GRÁFICA

DATOS DE ADQUISICIÓN

TIPO	COMPRAVENTA	FECHA	16/09/2009
TRANSMITENTE	MARÍA ANTONIA, MARÍA DOLORES Y MARÍA LUISA VILLAMOR		
TÍTULO			

OBSERVACIONES

ESCRITURA DE COMPRA POR PROCEDIMIENTO NEGOCIADO CON NÚMERO DE PROTOCOLO 869 DE FECHA 16.9.2009

DATOS REGISTRALES

SEDE REGISTRO N°

TOMO	LIBRO	FOLIO	FINCA	INSCRIPCIÓN
OBSERVACIONES				
NO CONSTA INSCRIPCIÓN EN EL REGISTRO DE LA PROPIEDAD				



OBSERVACIONES

SUPERFICIE EXTRAÍDA DE CATASTRO

VALORACIÓN DEL BIEN

IMPORTE: 24.140,05 €

MÉTODO / OBSERVACIONES

VALOR REAL EN APLICACIÓN DE COEFICIENTES CATASTRALES

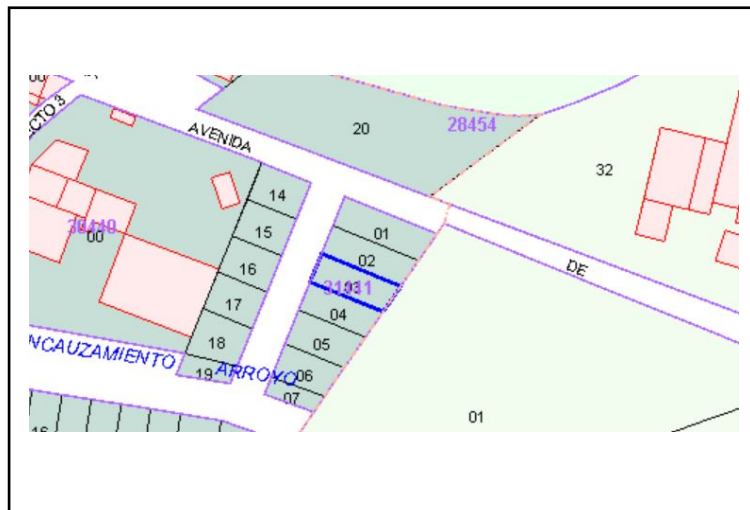
INCIDENCIAS JURÍDICO TÉCNICAS

NO CONSTA QUE LA CITADA FINCA ESTÉ REGISTRADA EN EL REGISTRO DE LA PROPIEDAD A NOMBRE DEL AYUNTAMIENTO DE CAZALILLA. ASIMISMO DICHA FINCA SÍ APARECE EN EL CERTIFICADO DE CATASTRO COMO BIEN INSCRITO A NOMBRE DEL AYUNTAMIENTO.



CONSULTORÍA
INTEGRAL DE LA
EMPRESA Y DEL
MUNICIPIO

fortis et fidelis





EPIGRAFE DEL RB	INMUEBLES
CUENTA POR NATURALEZA	SOLARES
SITUACIÓN PATRIMONIAL	PATRIMONIAL
DESTINO FUNCIONAL	SIN DESTINO ESPECIFICADO
PGCP	210 TERRENOS Y BIENES NATURALES
CLASIFICACIÓN AUXILIAR	CAZALILLA

FICHA	2015
DENOMINACIÓN	PARCELA 36 UE-2
LOCALIZACIÓN	TR PILAR POMBO Suelo PARCELA 36 -UE 2
REFERENCIA CATASTRAL	3144104VH2034S0001WF



DATOS FÍSICOS

LOCALIZACIÓN TR PILAR POMBO Suelo PARCELA 36 -UE 2

SUPERFICIE: SOLAR 252,00 M2

ESTADO DE CONSERVACIÓN: Buena

UTM X 423012 **UTM Y** 4204197

LINDEROS

NORTE PARCELA CON REF. CATASTRAL 3144103VH2034S0001HF

OESTE TRAVESÍA PILAR BOMBO

ESTE FINCA RÚSTICA CON REF. CATASTRAL 3044001VH2034S0001WF

SUR PARCELA CON REF. CATASTRAL 3144105VH2034S0001AF



DESCRIPCIÓN DETALLADA

PARCELA DE FORMA RECTANGULAR SITUADA EN CALLE PILAR BOMBO, CON UNA SUPERFICIE SEGÚN CATASTRO DE 252 M². SOLAR SITUADO EN LA UNIDAD DE EJECUCIÓN N° 2 DE CAZALILLA, RESULTANTE DEL PROYECTO DE REPARCELACIÓN APROBADO DEFINITIVAMENTE MEDIANTE DECRETO DE LA ALCALDÍA DE FECHA 10 DE OCTUBRE DE 2.007, PUBLICADO EN EL B.O.P. N° 246 DE 25 DE OCTUBRE DE 2.007, ELEVADO A ESCRITURA PÚBLICA CON FECHA 20 DE DICIEMBRE DE 2.007, ANTE LA NOTARIO DE MENGÍBAR D^a M^a JOSÉ HORTELANO PARRAS E INSCRITA EN EL REGISTRO DE LA PROPIEDAD DE ANDUJAR CON FECHA 5 DE MAYO DE 2.008.

DOCUMENTACIÓN SOPORTE

FECHA	DOCUMENTO	CONTENIDO
20/12/2007	ESCRITURA	ESCRITURA CON NÚMERO DE PROTOCOLO 1801 DE PROTOCOLIZACIÓN DE PROYECTO DE COOPERACIÓN
16/09/2009	ESCRITURA	ESCRITURA CON NÚMERO DE PROTOCOLO 869 DE COMPRA POR PROCEDIMIENTO NEGOCIADO
28/12/2018	CONSULTA DE CATASTRO	CONSULTA DESCRIPTIVO-GRÁFICA

DATOS DE ADQUISICIÓN

TIPO	COMPRAVENTA	FECHA	16/09/2009
TRANSMITENTE	MARÍA ANTONIA, MARÍA DOLORES Y MARÍA LUISA VILLAMOR		
TÍTULO			

OBSERVACIONES

ESCRITURA DE COMPRA POR PROCEDIMIENTO NEGOCIADO CON NÚMERO DE PROTOCOLO 869 DE FECHA 16.9.2009

DATOS REGISTRALES

SEDE REGISTRO N°

TOMO	LIBRO	FOLIO	FINCA	INSCRIPCIÓN
OBSERVACIONES				
NO CONSTA INSCRIPCIÓN EN EL REGISTRO DE LA PROPIEDAD				



OBSERVACIONES

SUPERFICIE EXTRAÍDA DE CATASTRO

VALORACIÓN DEL BIEN

IMPORTE: 22.283,12 €

MÉTODO / OBSERVACIONES

VALOR REAL EN APLICACIÓN DE COEFICIENTES CATASTRALES

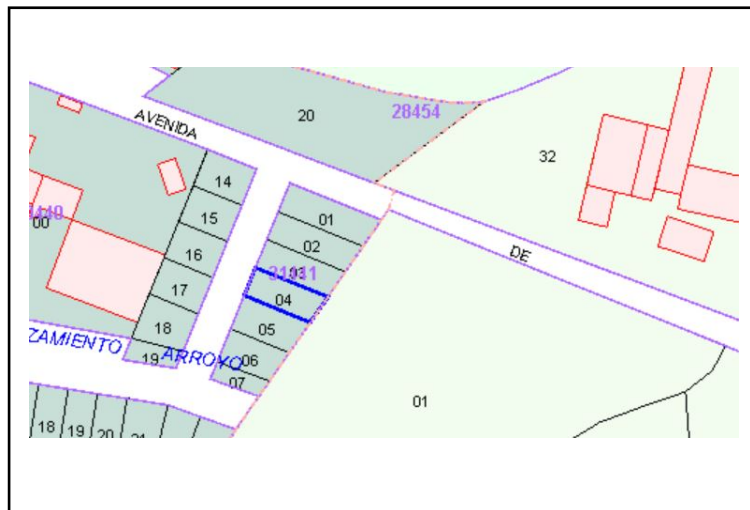
INCIDENCIAS JURÍDICO TÉCNICAS

NO CONSTA QUE LA CITADA FINCA ESTÉ REGISTRADA EN EL REGISTRO DE LA PROPIEDAD A NOMBRE DEL AYUNTAMIENTO DE CAZALILLA. ASIMISMO DICHA FINCA SÍ APARECE EN EL CERTIFICADO DE CATASTRO COMO BIEN INSCRITO A NOMBRE DEL AYUNTAMIENTO.



CONSULTORÍA
INTEGRAL DE LA
EMPRESA Y DEL
MUNICIPIO

fortis et fidelis





EPIGRAFE DEL RB	INMUEBLES
CUENTA POR NATURALEZA	SOLARES
SITUACIÓN PATRIMONIAL	PATRIMONIAL
DESTINO FUNCIONAL	SIN DESTINO ESPECIFICADO
PGCP	210 TERRENOS Y BIENES NATURALES
CLASIFICACIÓN AUXILIAR	CAZALILLA

FICHA	2016
DENOMINACIÓN	PARCELA 35 UE-2
LOCALIZACIÓN	TR PILAR POMBO Suelo PARCELA 35 -UE 2
REFERENCIA CATASTRAL	3144105VH2034S0001AF



DATOS FÍSICOS

LOCALIZACIÓN TR PILAR POMBO Suelo PARCELA 35 -UE 2

SUPERFICIE: SOLAR 272,00 M2

ESTADO DE CONSERVACIÓN: Buena

UTM X 423002 **UTM Y** 4204188

LINDEROS

NORTE PARCELA CON REF. CATASTRAL 3144104VH2034S0001WF

OESTE TRAVESÍA PILAR BOMBO

ESTE FINCA RÚSTICA CON REF. CATASTRAL 3044001VH2034S0001WF

SUR PARCELA CON REF. CATASTRAL 3144106VH2034S0001BF



DESCRIPCIÓN DETALLADA

PARCELA DE FORMA RECTANGULAR SITUADA EN CALLE PILAR BOMBO, CON UNA SUPERFICIE SEGÚN CATASTRO DE 272 M². SOLAR SITUADO EN LA UNIDAD DE EJECUCIÓN N° 2 DE CAZALILLA, RESULTANTE DEL PROYECTO DE REPARCELACIÓN APROBADO DEFINITIVAMENTE MEDIANTE DECRETO DE LA ALCALDÍA DE FECHA 10 DE OCTUBRE DE 2.007, PUBLICADO EN EL B.O.P. N° 246 DE 25 DE OCTUBRE DE 2.007, ELEVADO A ESCRITURA PÚBLICA CON FECHA 20 DE DICIEMBRE DE 2.007, ANTE LA NOTARIO DE MENGÍBAR D^a M^a JOSÉ HORTELANO PARRAS E INSCRITA EN EL REGISTRO DE LA PROPIEDAD DE ANDUJAR CON FECHA 5 DE MAYO DE 2.008.

DOCUMENTACIÓN SOPORTE

FECHA	DOCUMENTO	CONTENIDO
20/12/2007	ESCRITURA	ESCRITURA CON NÚMERO DE PROTOCOLO 1801 DE PROTOCOLIZACIÓN DE PROYECTO DE COOPERACIÓN
16/09/2009	ESCRITURA	ESCRITURA CON NÚMERO DE PROTOCOLO 869 DE COMPRA POR PROCEDIMIENTO NEGOCIADO
28/12/2018	CONSULTA DE CATASTRO	CONSULTA DESCRIPTIVO-GRÁFICA

DATOS DE ADQUISICIÓN

TIPO	COMPRAVENTA	FECHA	16/09/2009
TRANSMITENTE	MARÍA ANTONIA, MARÍA DOLORES Y MARÍA LUISA VILLAMOR		
TÍTULO			

OBSERVACIONES

ESCRITURA DE COMPRA POR PROCEDIMIENTO NEGOCIADO CON NÚMERO DE PROTOCOLO 869 DE FECHA 16.9.2009

DATOS REGISTRALES

SEDE REGISTRO N°

TOMO	LIBRO	FOLIO	FINCA	INSCRIPCIÓN
OBSERVACIONES				
NO CONSTA INSCRIPCIÓN EN EL REGISTRO DE LA PROPIEDAD				

**OBSERVACIONES**

SUPERFICIE EXTRAÍDA DE CATASTRO

VALORACIÓN DEL BIEN

IMPORTE: 24.051,63 €

MÉTODO / OBSERVACIONES

VALOR REAL EN APLICACIÓN DE COEFICIENTES CATASTRALES

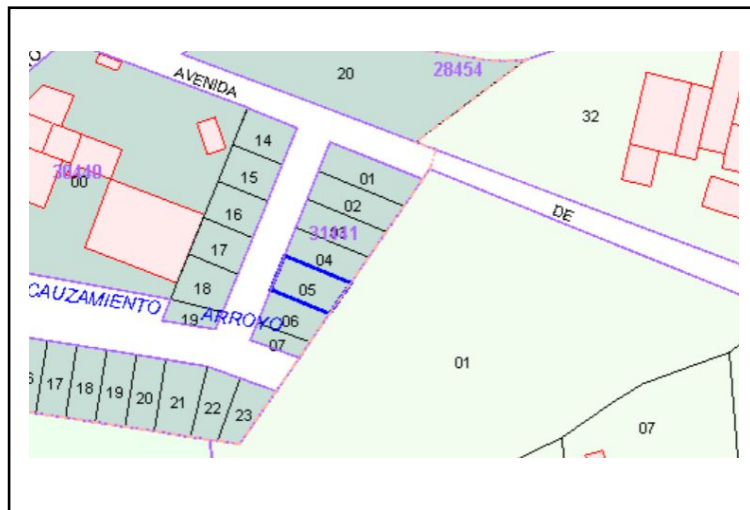
INCIDENCIAS JURÍDICO TÉCNICAS

NO CONSTA QUE LA CITADA FINCA ESTÉ REGISTRADA EN EL REGISTRO DE LA PROPIEDAD A NOMBRE DEL AYUNTAMIENTO DE CAZALILLA. ASIMISMO DICHA FINCA SÍ APARECE EN EL CERTIFICADO DE CATASTRO COMO BIEN INSCRITO A NOMBRE DEL AYUNTAMIENTO.



CONSULTORÍA
INTEGRAL DE LA
EMPRESA Y DEL
MUNICIPIO

fortis et fidelis





EPIGRAFE DEL RB	INMUEBLES
CUENTA POR NATURALEZA	SOLARES
SITUACIÓN PATRIMONIAL	PATRIMONIAL
DESTINO FUNCIONAL	SIN DESTINO ESPECIFICADO
PGCP	210 TERRENOS Y BIENES NATURALES
CLASIFICACIÓN AUXILIAR	CAZALILLA

FICHA	2017
DENOMINACIÓN	PARCELA 34 UE-2
LOCALIZACIÓN	TR PILAR POMBO Suelo PARCELA 34 -UE 2
REFERENCIA CATASTRAL	3144106VH2034S0001BF



DATOS FÍSICOS

LOCALIZACIÓN TR PILAR POMBO Suelo PARCELA 34 -UE 2

SUPERFICIE: SOLAR 230,00 M2

ESTADO DE CONSERVACIÓN: Buena

UTM X 422977 **UTM Y** 4204191

LINDEROS

NORTE PARCELA CON REF. CATASTRAL 3144105VH2034S0001AF

OESTE TRAVESÍA PILAR BOMBO

ESTE FINCA RÚSTICA CON REF. CATASTRAL 3044001VH2034S0001WF

SUR PARCELA CON REF. CATASTRAL 3144107VH2034S0001YF



DESCRIPCIÓN DETALLADA

PARCELA DE FORMA RECTANGULAR SITUADA EN CALLE PILAR BOMBO, CON UNA SUPERFICIE SEGÚN CATASTRO DE 230 M². SOLAR SITUADO EN LA UNIDAD DE EJECUCIÓN N° 2 DE CAZALILLA, RESULTANTE DEL PROYECTO DE REPARCELACIÓN APROBADO DEFINITIVAMENTE MEDIANTE DECRETO DE LA ALCALDÍA DE FECHA 10 DE OCTUBRE DE 2.007, PUBLICADO EN EL B.O.P. N° 246 DE 25 DE OCTUBRE DE 2.007, ELEVADO A ESCRITURA PÚBLICA CON FECHA 20 DE DICIEMBRE DE 2.007, ANTE LA NOTARIO DE MENGÍBAR D^a M^a JOSÉ HORTELANO PARRAS E INSCRITA EN EL REGISTRO DE LA PROPIEDAD DE ANDUJAR CON FECHA 5 DE MAYO DE 2.008.

DOCUMENTACIÓN SOPORTE

FECHA	DOCUMENTO	CONTENIDO
20/12/2007	ESCRITURA	ESCRITURA CON NÚMERO DE PROTOCOLO 1801 DE PROTOCOLIZACIÓN DE PROYECTO DE COOPERACIÓN
16/09/2009	ESCRITURA	ESCRITURA CON NÚMERO DE PROTOCOLO 869 DE COMPRA POR PROCEDIMIENTO NEGOCIADO
28/12/2018	CONSULTA DE CATASTRO	CONSULTA DESCRIPTIVO-GRÁFICA

DATOS DE ADQUISICIÓN

TIPO	COMPRAVENTA	FECHA	16/09/2009
TRANSMITENTE	MARÍA ANTONIA, MARÍA DOLORES Y MARÍA LUISA VILLAMOR		
TÍTULO			

OBSERVACIONES

ESCRITURA DE COMPRA POR PROCEDIMIENTO NEGOCIADO CON NÚMERO DE PROTOCOLO 869 DE FECHA 16.9.2009

DATOS REGISTRALES

SEDE REGISTRO N°

TOMO	LIBRO	FOLIO	FINCA	INSCRIPCIÓN
OBSERVACIONES				
NO CONSTA INSCRIPCIÓN EN EL REGISTRO DE LA PROPIEDAD				



OBSERVACIONES

SUPERFICIE EXTRAÍDA DE CATASTRO

VALORACIÓN DEL BIEN

IMPORTE: 20.337,79 €

MÉTODO / OBSERVACIONES

VALOR REAL EN APLICACIÓN DE COEFICIENTES CATASTRALES

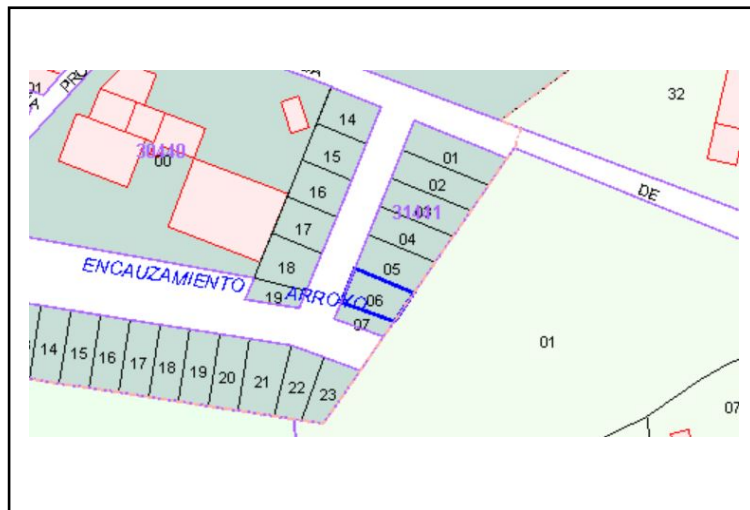
INCIDENCIAS JURÍDICO TÉCNICAS

NO CONSTA QUE LA CITADA FINCA ESTÉ REGISTRADA EN EL REGISTRO DE LA PROPIEDAD A NOMBRE DEL AYUNTAMIENTO DE CAZALILLA. ASIMISMO DICHA FINCA SÍ APARECE EN EL CERTIFICADO DE CATASTRO COMO BIEN INSCRITO A NOMBRE DEL AYUNTAMIENTO.



CONSULTORÍA
INTEGRAL DE LA
EMPRESA Y DEL
MUNICIPIO

fortis et fidelis





EPIGRAFE DEL RB	INMUEBLES
CUENTA POR NATURALEZA	SOLARES
SITUACIÓN PATRIMONIAL	PATRIMONIAL
DESTINO FUNCIONAL	SIN DESTINO ESPECIFICADO
PGCP	210 TERRENOS Y BIENES NATURALES
CLASIFICACIÓN AUXILIAR	CAZALILLA

FICHA	2018
DENOMINACIÓN	PARCELA 2 UE-2
LOCALIZACIÓN	CL PILAR BOMBO Suelo PARCELA 2 -UE 2
REFERENCIA CATASTRAL	2744613VH2024S0001GP



DATOS FÍSICOS

LOCALIZACIÓN CL PILAR BOMBO Suelo PARCELA 2 -UE 2

SUPERFICIE: SOLAR 272,00 M2

ESTADO DE CONSERVACIÓN: Buena

UTM X 422707 **UTM Y** 4204209

LINDEROS

NORTE	CALLE PILAR BOMBO
OESTE	INMUEBLE CON REF. CATASTRAL 2744612VH2024S0001YP
ESTE	PARCELA CON REF. CATASTRAL
SUR	INMUEBLE CON REF. CATASTRAL 2744609VH2024S0001YP



DESCRIPCIÓN DETALLADA

PARCELA DE FORMA RECTANGULAR SITUADA EN CALLE PILAR BOMBO, CON UNA SUPERFICIE SEGÚN CATASTRO DE 272 M². SOLAR SITUADO EN LA UNIDAD DE EJECUCIÓN N° 2 DE CAZALILLA, RESULTANTE DEL PROYECTO DE REPARCELACIÓN APROBADO DEFINITIVAMENTE MEDIANTE DECRETO DE LA ALCALDÍA DE FECHA 10 DE OCTUBRE DE 2.007, PUBLICADO EN EL B.O.P. N° 246 DE 25 DE OCTUBRE DE 2.007, ELEVADO A ESCRITURA PÚBLICA CON FECHA 20 DE DICIEMBRE DE 2.007, ANTE LA NOTARIO DE MENGÍBAR D^a M^a JOSÉ HORTELANO PARRAS E INSCRITA EN EL REGISTRO DE LA PROPIEDAD DE ANDUJAR CON FECHA 5 DE MAYO DE 2.008.

DOCUMENTACIÓN SOPORTE

FECHA	DOCUMENTO	CONTENIDO
20/12/2007	ESCRITURA	ESCRITURA CON NÚMERO DE PROTOCOLO 1801 DE PROTOCOLIZACIÓN DE PROYECTO DE COOPERACIÓN
16/09/2009	ESCRITURA	ESCRITURA CON NÚMERO DE PROTOCOLO 869 DE COMPRA POR PROCEDIMIENTO NEGOCIADO
28/12/2018	CONSULTA DE CATASTRO	CONSULTA DESCRIPTIVO-GRÁFICA

DATOS DE ADQUISICIÓN

TIPO	COMPRAVENTA	FECHA	16/09/2009
TRANSMITENTE	MARÍA ANTONIA, MARÍA DOLORES Y MARÍA LUISA VILLAMOR		
TÍTULO			

OBSERVACIONES

ESCRITURA DE COMPRA POR PROCEDIMIENTO NEGOCIADO CON NÚMERO DE PROTOCOLO 869 DE FECHA 16.9.2009

DATOS REGISTRALES

SEDE REGISTRO N°

TOMO	LIBRO	FOLIO	FINCA	INSCRIPCIÓN
OBSERVACIONES				
NO CONSTA INSCRIPCIÓN EN EL REGISTRO DE LA PROPIEDAD				

**OBSERVACIONES**

SUPERFICIE EXTRAÍDA DE CATASTRO

VALORACIÓN DEL BIEN

IMPORTE:

12.401,61 €

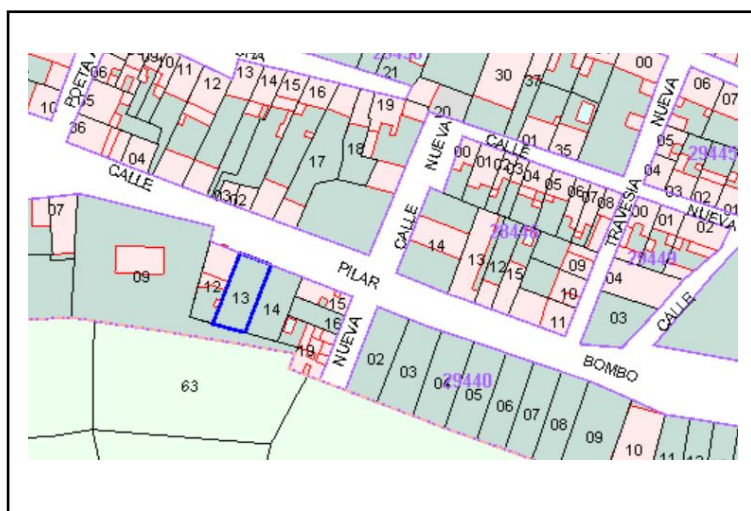
MÉTODO / OBSERVACIONES

VALOR REAL EN APLICACIÓN DE COEFICIENTES CATASTRALES

INCIDENCIAS JURÍDICO TÉCNICAS

NO CONSTA QUE LA CITADA FINCA ESTÉ REGISTRADA EN EL REGISTRO DE LA PROPIEDAD A NOMBRE DEL AYUNTAMIENTO DE CAZALILLA. ASIMISMO DICHA FINCA NO APARECE EN EL CERTIFICADO DE CATASTRO COMO BIEN INSCRITO A NOMBRE DEL AYUNTAMIENTO.







EPIGRAFE DEL RB	INMUEBLES
CUENTA POR NATURALEZA	SOLARES
SITUACIÓN PATRIMONIAL	PATRIMONIAL
DESTINO FUNCIONAL	SIN DESTINO ESPECIFICADO
PGCP	210 TERRENOS Y BIENES NATURALES
CLASIFICACIÓN AUXILIAR	CAZALILLA

FICHA	2019
DENOMINACIÓN	PARCELA 12 UE-2
LOCALIZACIÓN	CL PILAR BOMBO Suelo PARCELA 12 -UE 2
REFERENCIA CATASTRAL	2944006VH2024S0001IP



DATOS FÍSICOS

LOCALIZACIÓN CL PILAR BOMBO Suelo PARCELA 12 -UE 2

SUPERFICIE: SOLAR 293,00 M2

ESTADO DE CONSERVACIÓN: Buena

UTM X 422828 **UTM Y** 4204171

LINDEROS

NORTE	CALLE PILAR BOMBO
OESTE	PARCELA CON REF. CATASTRAL 2944005VH2024S0001XP
ESTE	PARCELA CON REF. CATASTRAL 2944007VH2024S0001JP
SUR	FINCA RÚSTICA CON REF. CATASTRAL 23027A007000610000AO



DESCRIPCIÓN DETALLADA

PARCELA DE FORMA RECTANGULAR SITUADA EN CALLE PILAR BOMBO, CON UNA SUPERFICIE SEGÚN CATASTRO DE 293 M². SOLAR SITUADO EN LA UNIDAD DE EJECUCIÓN N° 2 DE CAZALILLA, RESULTANTE DEL PROYECTO DE REPARCELACIÓN APROBADO DEFINITIVAMENTE MEDIANTE DECRETO DE LA ALCALDÍA DE FECHA 10 DE OCTUBRE DE 2.007, PUBLICADO EN EL B.O.P. N° 246 DE 25 DE OCTUBRE DE 2.007, ELEVADO A ESCRITURA PÚBLICA CON FECHA 20 DE DICIEMBRE DE 2.007, ANTE LA NOTARIO DE MENGÍBAR D^a M^a JOSÉ HORTELANO PARRAS E INSCRITA EN EL REGISTRO DE LA PROPIEDAD DE ANDUJAR CON FECHA 5 DE MAYO DE 2.008.

DOCUMENTACIÓN SOPORTE

FECHA	DOCUMENTO	CONTENIDO
20/12/2007	ESCRITURA	ESCRITURA CON NÚMERO DE PROTOCOLO 1801 DE PROTOCOLIZACIÓN DE PROYECTO DE COOPERACIÓN
16/09/2009	ESCRITURA	ESCRITURA CON NÚMERO DE PROTOCOLO 869 DE COMPRA POR PROCEDIMIENTO NEGOCIADO
28/12/2018	CONSULTA DE CATASTRO	CONSULTA DESCRIPTIVO-GRÁFICA

DATOS DE ADQUISICIÓN

TIPO	COMPRAVENTA	FECHA	16/09/2009
TRANSMITENTE	MARÍA ANTONIA, MARÍA DOLORES Y MARÍA LUISA VILLAMOR		
TÍTULO			

OBSERVACIONES

ESCRITURA DE COMPRA POR PROCEDIMIENTO NEGOCIADO CON NÚMERO DE PROTOCOLO 869 DE FECHA 16.9.2009

DATOS REGISTRALES

SEDE REGISTRO N°

TOMO	LIBRO	FOLIO	FINCA	INSCRIPCIÓN
OBSERVACIONES				
NO CONSTA INSCRIPCIÓN EN EL REGISTRO DE LA PROPIEDAD				



OBSERVACIONES

SUPERFICIE EXTRAÍDA DE CATASTRO

VALORACIÓN DEL BIEN

IMPORTE: 25.908,56 €

MÉTODO / OBSERVACIONES

VALOR REAL EN APLICACIÓN DE COEFICIENTES CATASTRALES

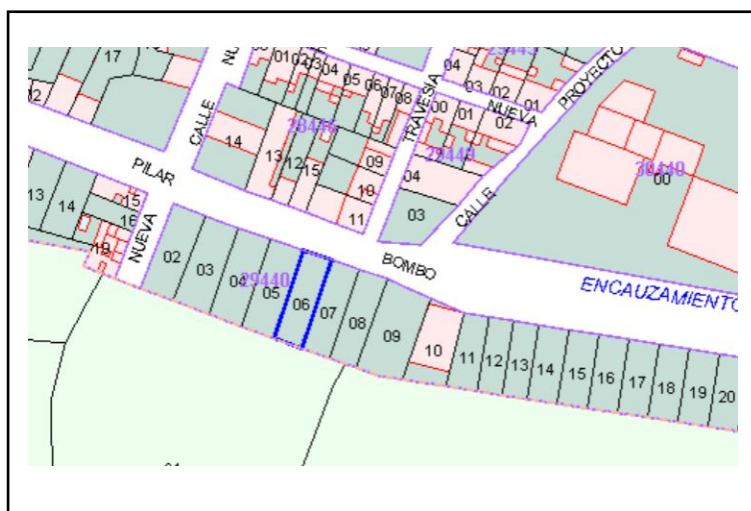
INCIDENCIAS JURÍDICO TÉCNICAS

NO CONSTA QUE LA CITADA FINCA ESTÉ REGISTRADA EN EL REGISTRO DE LA PROPIEDAD A NOMBRE DEL AYUNTAMIENTO DE CAZALILLA. ASIMISMO DICHA FINCA SÍ APARECE EN EL CERTIFICADO DE CATASTRO COMO BIEN INSCRITO A NOMBRE DEL AYUNTAMIENTO.



CONSULTORÍA
INTEGRAL DE LA
EMPRESA Y DEL
MUNICIPIO

fortis et fidelis





EPIGRAFE DEL RB	INMUEBLES
CUENTA POR NATURALEZA	SOLARES
SITUACIÓN PATRIMONIAL	PATRIMONIAL
DESTINO FUNCIONAL	SIN DESTINO ESPECIFICADO
PGCP	210 TERRENOS Y BIENES NATURALES
CLASIFICACIÓN AUXILIAR	CAZALILLA

FICHA	2020
DENOMINACIÓN	PARCELA 13 UE-2
LOCALIZACIÓN	CL PILAR BOMBO Suelo PARCELA 13 -UE 2
REFERENCIA CATASTRAL	2944007VH2024S0001JP



DATOS FÍSICOS

LOCALIZACIÓN CL PILAR BOMBO Suelo PARCELA 13 -UE 2

SUPERFICIE: SOLAR 294,00 M2

ESTADO DE CONSERVACIÓN: Buena

UTM X 422833 **UTM Y** 4204178

LINDEROS

NORTE	CALLE PILAR BOMBO
OESTE	PARCELA CON REF. CATASTRAL 2944006VH2024S0001IP
ESTE	PARCELA CON REF. CATASTRAL 2944008VH2024S0001EP
SUR	FINCA RÚSTICA CON REF. CATASTRAL 23027A007000610000AO



DESCRIPCIÓN DETALLADA

PARCELA DE FORMA RECTANGULAR SITUADA EN CALLE PILAR BOMBO, CON UNA SUPERFICIE SEGÚN CATASTRO DE 294 M². SOLAR SITUADO EN LA UNIDAD DE EJECUCIÓN N° 2 DE CAZALILLA, RESULTANTE DEL PROYECTO DE REPARCELACIÓN APROBADO DEFINITIVAMENTE MEDIANTE DECRETO DE LA ALCALDÍA DE FECHA 10 DE OCTUBRE DE 2.007, PUBLICADO EN EL B.O.P. N° 246 DE 25 DE OCTUBRE DE 2.007, ELEVADO A ESCRITURA PÚBLICA CON FECHA 20 DE DICIEMBRE DE 2.007, ANTE LA NOTARIO DE MENGÍBAR D^a M^a JOSÉ HORTELANO PARRAS E INSCRITA EN EL REGISTRO DE LA PROPIEDAD DE ANDUJAR CON FECHA 5 DE MAYO DE 2.008.

DOCUMENTACIÓN SOPORTE

FECHA	DOCUMENTO	CONTENIDO
20/12/2007	ESCRITURA	ESCRITURA CON NÚMERO DE PROTOCOLO 1801 DE PROTOCOLIZACIÓN DE PROYECTO DE COOPERACIÓN
16/09/2009	ESCRITURA	ESCRITURA CON NÚMERO DE PROTOCOLO 869 DE COMPRA POR PROCEDIMIENTO NEGOCIADO
28/12/2018	CONSULTA DE CATASTRO	CONSULTA DESCRIPTIVO-GRÁFICA

DATOS DE ADQUISICIÓN

TIPO	COMPRAVENTA	FECHA	16/09/2009
TRANSMITENTE	MARÍA ANTONIA, MARÍA DOLORES Y MARÍA LUISA VILLAMOR		
TÍTULO			

OBSERVACIONES

ESCRITURA DE COMPRA POR PROCEDIMIENTO NEGOCIADO CON NÚMERO DE PROTOCOLO 869 DE FECHA 16.9.2009

DATOS REGISTRALES

SEDE REGISTRO N°

TOMO	LIBRO	FOLIO	FINCA	INSCRIPCIÓN
OBSERVACIONES				
NO CONSTA INSCRIPCIÓN EN EL REGISTRO DE LA PROPIEDAD				



OBSERVACIONES

SUPERFICIE EXTRAÍDA DE CATASTRO

VALORACIÓN DEL BIEN

IMPORTE: 25.996,98 €

MÉTODO / OBSERVACIONES

VALOR REAL EN APLICACIÓN DE COEFICIENTES CATASTRALES

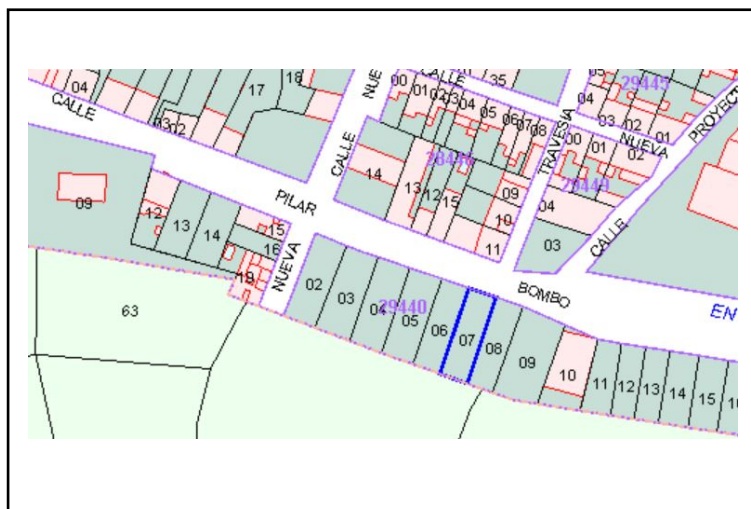
INCIDENCIAS JURÍDICO TÉCNICAS

NO CONSTA QUE LA CITADA FINCA ESTÉ REGISTRADA EN EL REGISTRO DE LA PROPIEDAD A NOMBRE DEL AYUNTAMIENTO DE CAZALILLA. ASIMISMO DICHA FINCA SÍ APARECE EN EL CERTIFICADO DE CATASTRO COMO BIEN INSCRITO A NOMBRE DEL AYUNTAMIENTO.



CONSULTORÍA
INTEGRAL DE LA
EMPRESA Y DEL
MUNICIPIO

fortis et fidelis





EPIGRAFE DEL RB	INMUEBLES
CUENTA POR NATURALEZA	SOLARES
SITUACIÓN PATRIMONIAL	PATRIMONIAL
DESTINO FUNCIONAL	SIN DESTINO ESPECIFICADO
PGCP	210 TERRENOS Y BIENES NATURALES
CLASIFICACIÓN AUXILIAR	CAZALILLA

FICHA	2021
DENOMINACIÓN	PARCELA 14 UE-2
LOCALIZACIÓN	CL PILAR BOMBO Suelo PARCELA 14 -UE 2
REFERENCIA CATASTRAL	2944008VH2024S0001EP



DATOS FÍSICOS

LOCALIZACIÓN CL PILAR BOMBO Suelo PARCELA 14 -UE 2

SUPERFICIE: SOLAR 289,00 M2

ESTADO DE CONSERVACIÓN: Buena

UTM X 422810 **UTM Y** 4204188

LINDEROS

NORTE	CALLE PILAR BOMBO
OESTE	PARCELA CON REF. CATASTRAL 2944007VH2024S0001JP
ESTE	PARCELA CON REF. CATASTRAL 2944009VH2024S0001SP
SUR	FINCAS RÚSTICAS CON REF. CATASTRALES 23027A007000680000AE Y 23027A007000610000AO



DESCRIPCIÓN DETALLADA

PARCELA DE FORMA RECTANGULAR SITUADA EN CALLE PILAR BOMBO, CON UNA SUPERFICIE SEGÚN CATASTRO DE 289 M². SOLAR SITUADO EN LA UNIDAD DE EJECUCIÓN N° 2 DE CAZALILLA, RESULTANTE DEL PROYECTO DE REPARCELACIÓN APROBADO DEFINITIVAMENTE MEDIANTE DECRETO DE LA ALCALDÍA DE FECHA 10 DE OCTUBRE DE 2.007, PUBLICADO EN EL B.O.P. N° 246 DE 25 DE OCTUBRE DE 2.007, ELEVADO A ESCRITURA PÚBLICA CON FECHA 20 DE DICIEMBRE DE 2.007, ANTE LA NOTARIO DE MENGÍBAR D^a M^a JOSÉ HORTELANO PARRAS E INSCRITA EN EL REGISTRO DE LA PROPIEDAD DE ANDUJAR CON FECHA 5 DE MAYO DE 2.008.

DOCUMENTACIÓN SOPORTE

FECHA	DOCUMENTO	CONTENIDO
20/12/2007	ESCRITURA	ESCRITURA CON NÚMERO DE PROTOCOLO 1801 DE PROTOCOLIZACIÓN DE PROYECTO DE COOPERACIÓN
16/09/2009	ESCRITURA	ESCRITURA CON NÚMERO DE PROTOCOLO 869 DE COMPRA POR PROCEDIMIENTO NEGOCIADO
28/12/2018	CONSULTA DE CATASTRO	CONSULTA DESCRIPTIVO-GRÁFICA

DATOS DE ADQUISICIÓN

TIPO	COMPRAVENTA	FECHA	16/09/2009
TRANSMITENTE	MARÍA ANTONIA, MARÍA DOLORES Y MARÍA LUISA VILLAMOR		
TÍTULO			

OBSERVACIONES

ESCRITURA DE COMPRA POR PROCEDIMIENTO NEGOCIADO CON NÚMERO DE PROTOCOLO 869 DE FECHA 16.9.2009

DATOS REGISTRALES

SEDE REGISTRO N°

TOMO	LIBRO	FOLIO	FINCA	INSCRIPCIÓN
OBSERVACIONES				
NO CONSTA INSCRIPCIÓN EN EL REGISTRO DE LA PROPIEDAD				

OBSERVACIONES

NO CONSTA INSCRIPCIÓN EN EL REGISTRO DE LA PROPIEDAD



OBSERVACIONES

SUPERFICIE EXTRAÍDA DE CATASTRO

VALORACIÓN DEL BIEN

IMPORTE: 25.554,86 €

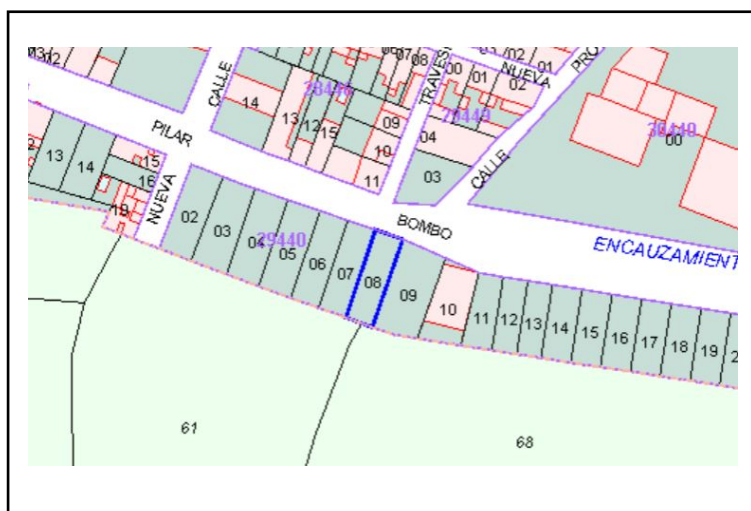
MÉTODO / OBSERVACIONES

VALOR DE REPOSICIÓN CORREGIDO POR ANTIGÜEDAD Y USO

INCIDENCIAS JURÍDICO TÉCNICAS

NO CONSTA QUE LA CITADA FINCA ESTÉ REGISTRADA EN EL REGISTRO DE LA PROPIEDAD A NOMBRE DEL AYUNTAMIENTO DE CAZALILLA. ASIMISMO DICHA FINCA SÍ APARECE EN EL CERTIFICADO DE CATASTRO COMO BIEN INSCRITO A NOMBRE DEL AYUNTAMIENTO.








EPIGRAFE DEL RB	INMUEBLES
CUENTA POR NATURALEZA	SOLARES
SITUACIÓN PATRIMONIAL	PATRIMONIAL
DESTINO FUNCIONAL	SIN DESTINO ESPECIFICADO
PGCP	210 TERRENOS Y BIENES NATURALES
CLASIFICACIÓN AUXILIAR	CAZALILLA

FICHA	2022
DENOMINACIÓN	PARCELA 19 UE-2
LOCALIZACIÓN	CL PILAR BOMBO Suelo PARCELA 19 -UE 2
REFERENCIA CATASTRAL	2944014VH2024S0001UP



DATOS FÍSICOS

LOCALIZACIÓN CL PILAR BOMBO Suelo PARCELA 19 -UE 2

SUPERFICIE: SOLAR 244,00 M2

ESTADO DE CONSERVACIÓN: Buena

UTM X 422896 **UTM Y** 4204161

LINDEROS

NORTE	CALLE PILAR BOMBO
OESTE	PARCELA CON REF. CATASTRAL 2944013VH2024S0001ZP
ESTE	PARCELA CON REF. CATASTRAL 2944015VH2024S0001HP
SUR	FINCA RÚSTICA CON REF. CATASTRAL 23027A007000680000AE



DESCRIPCIÓN DETALLADA

PARCELA DE FORMA RECTANGULAR SITUADA EN CALLE PILAR BOMBO, CON UNA SUPERFICIE SEGÚN CATASTRO DE 244 M². SOLAR SITUADO EN LA UNIDAD DE EJECUCIÓN N° 2 DE CAZALILLA, RESULTANTE DEL PROYECTO DE REPARCELACIÓN APROBADO DEFINITIVAMENTE MEDIANTE DECRETO DE LA ALCALDÍA DE FECHA 10 DE OCTUBRE DE 2.007, PUBLICADO EN EL B.O.P. N° 246 DE 25 DE OCTUBRE DE 2.007, ELEVADO A ESCRITURA PÚBLICA CON FECHA 20 DE DICIEMBRE DE 2.007, ANTE LA NOTARIO DE MENGÍBAR D^a M^a JOSÉ HORTELANO PARRAS E INSCRITA EN EL REGISTRO DE LA PROPIEDAD DE ANDUJAR CON FECHA 5 DE MAYO DE 2.008.

DOCUMENTACIÓN SOPORTE

FECHA	DOCUMENTO	CONTENIDO
20/12/2007	ESCRITURA	ESCRITURA CON NÚMERO DE PROTOCOLO 1801 DE PROTOCOLIZACIÓN DE PROYECTO DE COOPERACIÓN
16/09/2009	ESCRITURA	ESCRITURA CON NÚMERO DE PROTOCOLO 869 DE COMPRA POR PROCEDIMIENTO NEGOCIADO
28/12/2018	CONSULTA DE CATASTRO	CONSULTA DESCRIPTIVO-GRÁFICA

DATOS DE ADQUISICIÓN

TIPO	COMPRAVENTA	FECHA	16/09/2009
TRANSMITENTE	MARÍA ANTONIA, MARÍA DOLORES Y MARÍA LUISA VILLAMOR		
TÍTULO			

OBSERVACIONES

ESCRITURA DE COMPRA POR PROCEDIMIENTO NEGOCIADO CON NÚMERO DE PROTOCOLO 869 DE FECHA 16.9.2009

DATOS REGISTRALES

SEDE REGISTRO N°

TOMO	LIBRO	FOLIO	FINCA	INSCRIPCIÓN
OBSERVACIONES				
NO CONSTA INSCRIPCIÓN EN EL REGISTRO DE LA PROPIEDAD				

OBSERVACIONES

NO CONSTA INSCRIPCIÓN EN EL REGISTRO DE LA PROPIEDAD



OBSERVACIONES

SUPERFICIE EXTRAÍDA DE CATASTRO

VALORACIÓN DEL BIEN

IMPORTE: 21.575,72 €

MÉTODO / OBSERVACIONES

VALOR REAL EN APLICACIÓN DE COEFICIENTES CATASTRALES

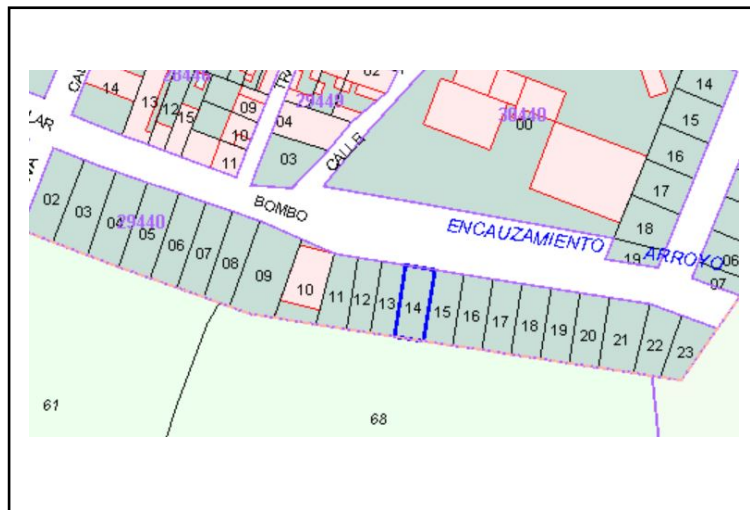
INCIDENCIAS JURÍDICO TÉCNICAS

NO CONSTA QUE LA CITADA FINCA ESTÉ REGISTRADA EN EL REGISTRO DE LA PROPIEDAD A NOMBRE DEL AYUNTAMIENTO DE CAZALILLA. ASIMISMO DICHA FINCA SÍ APARECE EN EL CERTIFICADO DE CATASTRO COMO BIEN INSCRITO A NOMBRE DEL AYUNTAMIENTO.



CONSULTORÍA
INTEGRAL DE LA
EMPRESA Y DEL
MUNICIPIO

fortis et fidelis





EPIGRAFE DEL RB	INMUEBLES
CUENTA POR NATURALEZA	SOLARES
SITUACIÓN PATRIMONIAL	PATRIMONIAL
DESTINO FUNCIONAL	SIN DESTINO ESPECIFICADO
PGCP	210 TERRENOS Y BIENES NATURALES
CLASIFICACIÓN AUXILIAR	CAZALILLA

FICHA	2023
DENOMINACIÓN	PARCELA 20 UE-2
LOCALIZACIÓN	CL PILAR BOMBO Suelo PARCELA 20 -UE 2
REFERENCIA CATASTRAL	2944015VH2024S0001HP



DATOS FÍSICOS

LOCALIZACIÓN CL PILAR BOMBO Suelo PARCELA 20 -UE 2

SUPERFICIE: SOLAR 243,00 M2

ESTADO DE CONSERVACIÓN: Buena

UTM X 422883 **UTM Y** 4204178

LINDEROS

NORTE	CALLE PILAR BOMBO
OESTE	PARCELA CON REF. CATASTRAL 2944014VH2024S0001UP
ESTE	PARCELA CON REF. CATASTRAL 2944016VH2024S0001WP
SUR	FINCA RÚSTICA CON REF. CATASTRAL 23027A007000680000AE



DESCRIPCIÓN DETALLADA

PARCELA DE FORMA RECTANGULAR SITUADA EN CALLE PILAR BOMBO, CON UNA SUPERFICIE SEGÚN CATASTRO DE 243 M². SOLAR SITUADO EN LA UNIDAD DE EJECUCIÓN N° 2 DE CAZALILLA, RESULTANTE DEL PROYECTO DE REPARCELACIÓN APROBADO DEFINITIVAMENTE MEDIANTE DECRETO DE LA ALCALDÍA DE FECHA 10 DE OCTUBRE DE 2.007, PUBLICADO EN EL B.O.P. N° 246 DE 25 DE OCTUBRE DE 2.007, ELEVADO A ESCRITURA PÚBLICA CON FECHA 20 DE DICIEMBRE DE 2.007, ANTE LA NOTARIO DE MENGÍBAR D^a M^a JOSÉ HORTELANO PARRAS E INSCRITA EN EL REGISTRO DE LA PROPIEDAD DE ANDUJAR CON FECHA 5 DE MAYO DE 2.008.

DOCUMENTACIÓN SOPORTE

FECHA	DOCUMENTO	CONTENIDO
16/09/2009	ESCRITURA	ESCRITURA CON NÚMERO DE PROTOCOLO 869 DE COMPRA POR PROCEDIMIENTO NEGOCIADO
20/12/2009	ESCRITURA	ESCRITURA CON NÚMERO DE PROTOCOLO 1801 DE PROTOCOLIZACIÓN DE PROYECTO DE COOPERACIÓN
28/12/2018	CONSULTA DE CATASTRO	CONSULTA DESCRIPTIVO-GRÁFICA

DATOS DE ADQUISICIÓN

TIPO	COMPRAVENTA	FECHA	16/09/2009
TRANSMITENTE	MARÍA ANTONIA, MARÍA DOLORES Y MARÍA LUISA VILLAMOR		
TÍTULO			

OBSERVACIONES

ESCRITURA DE COMPRA POR PROCEDIMIENTO NEGOCIADO CON NÚMERO DE PROTOCOLO 869 DE FECHA 16.9.2009

DATOS REGISTRALES

SEDE

ANDÚJAR

REGISTRO N°

01

TOMO

LIBRO

FOLIO

FINCA

INSCRIPCIÓN

OBSERVACIONES

NO CONSTA INSCRIPCIÓN EN EL REGISTRO DE LA PROPIEDAD

**OBSERVACIONES**

SUPERFICIE EXTRAÍDA DE CATASTRO

VALORACIÓN DEL BIEN

IMPORTE: 21.487,29 €

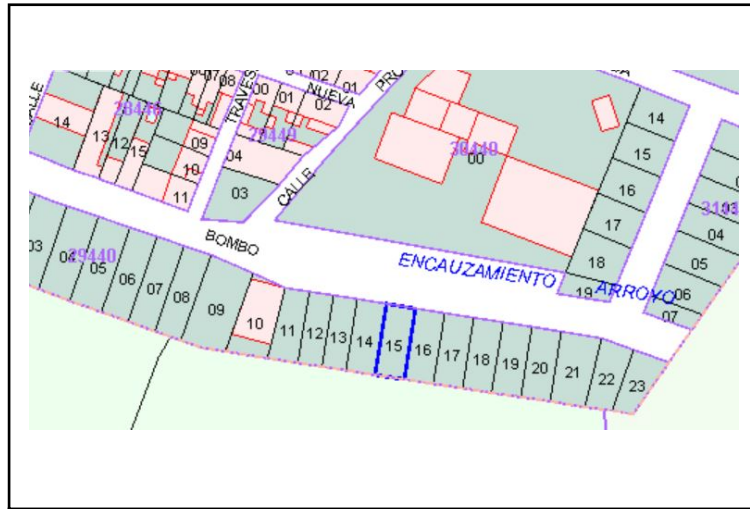
MÉTODO / OBSERVACIONES

VALOR REAL EN APLICACIÓN DE COEFICIENTES CATASTRALES

INCIDENCIAS JURÍDICO TÉCNICAS

NO CONSTA QUE LA CITADA FINCA ESTÉ REGISTRADA EN EL REGISTRO DE LA PROPIEDAD A NOMBRE DEL AYUNTAMIENTO DE CAZALILLA. ASIMISMO DICHA FINCA SÍ APARECE EN EL CERTIFICADO DE CATASTRO COMO BIEN INSCRITO A NOMBRE DEL AYUNTAMIENTO.







EPIGRAFE DEL RB	INMUEBLES
CUENTA POR NATURALEZA	SOLARES
SITUACIÓN PATRIMONIAL	PATRIMONIAL
DESTINO FUNCIONAL	SIN DESTINO ESPECIFICADO
PGCP	210 TERRENOS Y BIENES NATURALES
CLASIFICACIÓN AUXILIAR	CAZALILLA

FICHA	2024
DENOMINACIÓN	PARCELA 21 UE-2
LOCALIZACIÓN	CL PILAR BOMBO Suelo PARCELA 21 -UE 2
REFERENCIA CATASTRAL	2944016VH2024S0001WP



DATOS FÍSICOS

LOCALIZACIÓN

SUPERFICIE: SOLAR M2

ESTADO DE CONSERVACIÓN:

UTM X **UTM Y**

LINDEROS

NORTE	CALLE PILAR BOMBO
OESTE	PARCELA CON REF. CATASTRAL 2944015VH2024S0001HP
ESTE	PARCELA CON REF. CATASTRAL 2944017VH2024S0001AP
SUR	FINCA RÚSTICA CON REF. CATASTRAL 23027A007000680000AE



DESCRIPCIÓN DETALLADA

PARCELA DE FORMA RECTANGULAR SITUADA EN CALLE PILAR BOMBO, CON UNA SUPERFICIE SEGÚN CATASTRO DE 242 M². SOLAR SITUADO EN LA UNIDAD DE EJECUCIÓN N° 2 DE CAZALILLA, RESULTANTE DEL PROYECTO DE REPARCELACIÓN APROBADO DEFINITIVAMENTE MEDIANTE DECRETO DE LA ALCALDÍA DE FECHA 10 DE OCTUBRE DE 2.007, PUBLICADO EN EL B.O.P. N° 246 DE 25 DE OCTUBRE DE 2.007, ELEVADO A ESCRITURA PÚBLICA CON FECHA 20 DE DICIEMBRE DE 2.007, ANTE LA NOTARIO DE MENGÍBAR D^a M^a JOSÉ HORTELANO PARRAS E INSCRITA EN EL REGISTRO DE LA PROPIEDAD DE ANDUJAR CON FECHA 5 DE MAYO DE 2.008.

DOCUMENTACIÓN SOPORTE

FECHA	DOCUMENTO	CONTENIDO
20/12/2007	ESCRITURA	ESCRITURA CON NÚMERO DE PROTOCOLO 1801 DE PROTOCOLIZACIÓN DE PROYECTO DE COOPERACIÓN
16/09/2009	ESCRITURA	ESCRITURA CON NÚMERO DE PROTOCOLO 869 DE COMPRA POR PROCEDIMIENTO NEGOCIADO
28/12/2018	CONSULTA DE CATASTRO	CONSULTA DESCRIPTIVO-GRÁFICA

DATOS DE ADQUISICIÓN

TIPO	COMPRAVENTA	FECHA	16/09/2009
TRANSMITENTE	MARÍA ANTONIA, MARÍA DOLORES Y MARÍA LUISA VILLAMOR		
TÍTULO			

OBSERVACIONES

ESCRITURA DE COMPRA POR PROCEDIMIENTO NEGOCIADO CON NÚMERO DE PROTOCOLO 869 DE FECHA 16.9.2009

DATOS REGISTRALES

SEDE REGISTRO N°

TOMO	LIBRO	FOLIO	FINCA	INSCRIPCIÓN
OBSERVACIONES				
NO CONSTA INSCRIPCIÓN EN EL REGISTRO DE LA PROPIEDAD				

OBSERVACIONES

NO CONSTA INSCRIPCIÓN EN EL REGISTRO DE LA PROPIEDAD



OBSERVACIONES

SUPERFICIE EXTRAÍDA DE CATASTRO

VALORACIÓN DEL BIEN

IMPORTE:

21.398,87 €

MÉTODO / OBSERVACIONES

VALOR REAL EN APLICACIÓN DE COEFICIENTES CATASTRALES

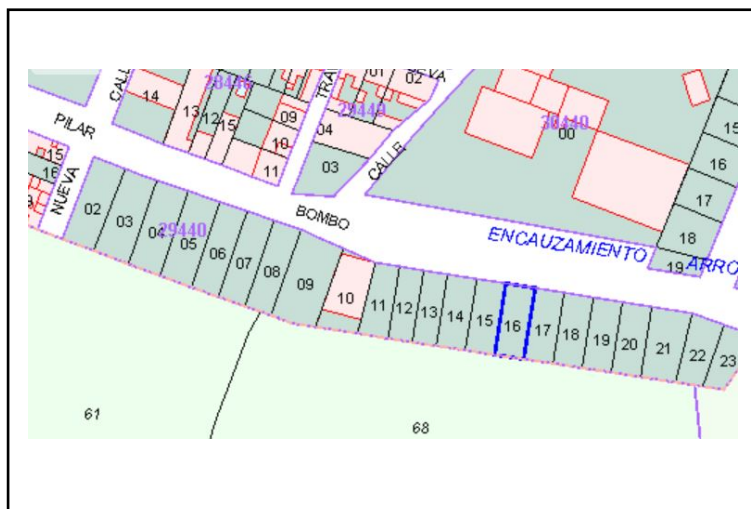
INCIDENCIAS JURÍDICO TÉCNICAS

NO CONSTA QUE LA CITADA FINCA ESTÉ REGISTRADA EN EL REGISTRO DE LA PROPIEDAD A NOMBRE DEL AYUNTAMIENTO DE CAZALILLA. ASIMISMO DICHA FINCA SÍ APARECE EN EL CERTIFICADO DE CATASTRO COMO BIEN INSCRITO A NOMBRE DEL AYUNTAMIENTO.



CONSULTORÍA
INTEGRAL DE LA
EMPRESA Y DEL
MUNICIPIO

fortis et fidelis





EPIGRAFE DEL RB	INMUEBLES
CUENTA POR NATURALEZA	SOLARES
SITUACIÓN PATRIMONIAL	PATRIMONIAL
DESTINO FUNCIONAL	SIN DESTINO ESPECIFICADO
PGCP	210 TERRENOS Y BIENES NATURALES
CLASIFICACIÓN AUXILIAR	CAZALILLA

FICHA	2025
DENOMINACIÓN	PARCELA 23 UE-2
LOCALIZACIÓN	CL PILAR BOMBO Suelo PARCELA 23 -UE 2
REFERENCIA CATASTRAL	2944018VH2024S0001BP



DATOS FÍSICOS

LOCALIZACIÓN CL PILAR BOMBO Suelo PARCELA 23 -UE 2

SUPERFICIE: SOLAR 241,00 M2

ESTADO DE CONSERVACIÓN: Buena

UTM X 422924 **UTM Y** 4204166

LINDEROS

NORTE	CALLE PILAR BOMBO
OESTE	PARCELA CON REF. CATASTRAL 2944017VH2024S0001AP
ESTE	PARCELA CON REF. CATASTRAL 2944019VH2024S0001YP
SUR	FINCA RÚSTICA CON REF. CATASTRAL 23027A007000680000AE



DESCRIPCIÓN DETALLADA

PARCELA DE FORMA RECTANGULAR SITUADA EN CALLE PILAR BOMBO, CON UNA SUPERFICIE SEGÚN CATASTRO DE 241 M². SOLAR SITUADO EN LA UNIDAD DE EJECUCIÓN N° 2 DE CAZALILLA, RESULTANTE DEL PROYECTO DE REPARCELACIÓN APROBADO DEFINITIVAMENTE MEDIANTE DECRETO DE LA ALCALDÍA DE FECHA 10 DE OCTUBRE DE 2.007, PUBLICADO EN EL B.O.P. N° 246 DE 25 DE OCTUBRE DE 2.007, ELEVADO A ESCRITURA PÚBLICA CON FECHA 20 DE DICIEMBRE DE 2.007, ANTE LA NOTARIO DE MENGÍBAR D^a M^a JOSÉ HORTELANO PARRAS E INSCRITA EN EL REGISTRO DE LA PROPIEDAD DE ANDUJAR CON FECHA 5 DE MAYO DE 2.008.

DOCUMENTACIÓN SOPORTE

FECHA	DOCUMENTO	CONTENIDO
20/12/2007	ESCRITURA	ESCRITURA CON NÚMERO DE PROTOCOLO 1801 DE PROTOCOLIZACIÓN DE PROYECTO DE COOPERACIÓN
16/09/2009	ESCRITURA	ESCRITURA CON NÚMERO DE PROTOCOLO 869 DE COMPRA POR PROCEDIMIENTO NEGOCIADO
28/12/2018	CONSULTA DE CATASTRO	CONSULTA DESCRIPTIVO-GRÁFICA

DATOS DE ADQUISICIÓN

TIPO	COMPRAVENTA	FECHA	16/09/2009
TRANSMITENTE	MARÍA ANTONIA, MARÍA DOLORES Y MARÍA LUISA VILLAMOR		
TÍTULO			

OBSERVACIONES

ESCRITURA DE COMPRA POR PROCEDIMIENTO NEGOCIADO CON NÚMERO DE PROTOCOLO 869 DE FECHA 16.9.2009

DATOS REGISTRALES

SEDE REGISTRO N°

TOMO	LIBRO	FOLIO	FINCA	INSCRIPCIÓN
OBSERVACIONES				
NO CONSTA INSCRIPCIÓN EN EL REGISTRO DE LA PROPIEDAD				

**OBSERVACIONES**

SUPERFICIE EXTRAÍDA DE CATASTRO

VALORACIÓN DEL BIEN

IMPORTE: 21.310,45 €

MÉTODO / OBSERVACIONES

VALOR REAL EN APLICACIÓN DE COEFICIENTES CATASTRALES

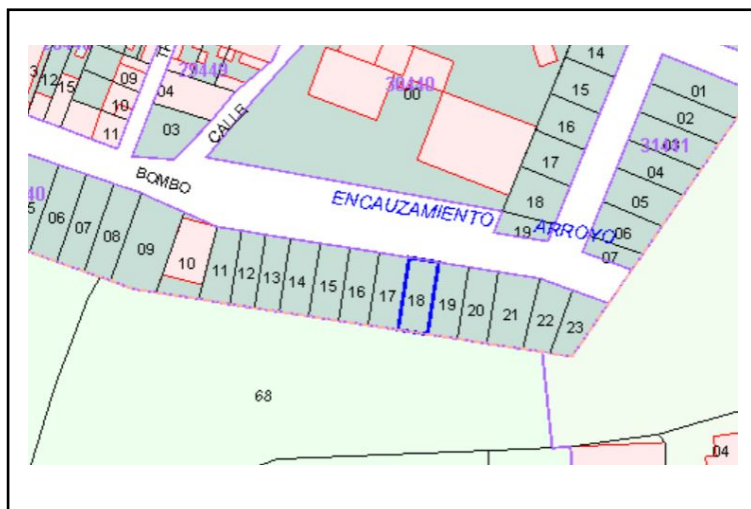
INCIDENCIAS JURÍDICO TÉCNICAS

NO CONSTA QUE LA CITADA FINCA ESTÉ REGISTRADA EN EL REGISTRO DE LA PROPIEDAD A NOMBRE DEL AYUNTAMIENTO DE CAZALILLA. ASIMISMO DICHA FINCA SÍ APARECE EN EL CERTIFICADO DE CATASTRO COMO BIEN INSCRITO A NOMBRE DEL AYUNTAMIENTO.



CONSULTORÍA
INTEGRAL DE LA
EMPRESA Y DEL
MUNICIPIO

fortis et fidelis





EPIGRAFE DEL RB	INMUEBLES
CUENTA POR NATURALEZA	SOLARES
SITUACIÓN PATRIMONIAL	PATRIMONIAL
DESTINO FUNCIONAL	SIN DESTINO ESPECIFICADO
PGCP	210 TERRENOS Y BIENES NATURALES
CLASIFICACIÓN AUXILIAR	CAZALILLA

FICHA	2026
DENOMINACIÓN	PARCELA 25 UE-2
LOCALIZACIÓN	CL PILAR BOMBO Suelo PARCELA 25 -UE 2
REFERENCIA CATASTRAL	2944020VH2024S0001AP



DATOS FÍSICOS

LOCALIZACIÓN CL PILAR BOMBO Suelo PARCELA 25 -UE 2

SUPERFICIE: SOLAR 239,00 M2

ESTADO DE CONSERVACIÓN: Buena

UTM X 422927 **UTM Y** 4204168

LINDEROS

NORTE	CALLE PILAR BOMBO
OESTE	PARCELA CON REF. CATASTRAL 2944019VH2024S0001YP
ESTE	PARCELA CON REF. CATASTRAL 2944021VH2024S0001BP
SUR	FINCA RÚSTICA CON REF. CATASTRAL 23027A007000680000AE



DESCRIPCIÓN DETALLADA

PARCELA DE FORMA RECTANGULAR SITUADA EN CALLE PILAR BOMBO, CON UNA SUPERFICIE SEGÚN CATASTRO DE 239 M². SOLAR SITUADO EN LA UNIDAD DE EJECUCIÓN N° 2 DE CAZALILLA, RESULTANTE DEL PROYECTO DE REPARCELACIÓN APROBADO DEFINITIVAMENTE MEDIANTE DECRETO DE LA ALCALDÍA DE FECHA 10 DE OCTUBRE DE 2.007, PUBLICADO EN EL B.O.P. N° 246 DE 25 DE OCTUBRE DE 2.007, ELEVADO A ESCRITURA PÚBLICA CON FECHA 20 DE DICIEMBRE DE 2.007, ANTE LA NOTARIO DE MENGÍBAR D^a M^a JOSÉ HORTELANO PARRAS E INSCRITA EN EL REGISTRO DE LA PROPIEDAD DE ANDUJAR CON FECHA 5 DE MAYO DE 2.008.

DOCUMENTACIÓN SOPORTE

FECHA	DOCUMENTO	CONTENIDO
20/12/2007	ESCRITURA	ESCRITURA CON NÚMERO DE PROTOCOLO 1801 DE PROTOCOLIZACIÓN DE PROYECTO DE COOPERACIÓN
16/09/2009	ESCRITURA	ESCRITURA CON NÚMERO DE PROTOCOLO 869 DE COMPRA POR PROCEDIMIENTO NEGOCIADO
28/12/2018	CONSULTA DE CATASTRO	CONSULTA DESCRIPTIVO-GRÁFICA

DATOS DE ADQUISICIÓN

TIPO	COMPRAVENTA	FECHA	16/09/2009
TRANSMITENTE	MARÍA ANTONIA, MARÍA DOLORES Y MARÍA LUISA VILLAMOR		
TÍTULO			

OBSERVACIONES

ESCRITURA DE COMPRA POR PROCEDIMIENTO NEGOCIADO CON NÚMERO DE PROTOCOLO 869 DE FECHA 16.9.2009

DATOS REGISTRALES

SEDE REGISTRO N°

TOMO	LIBRO	FOLIO	FINCA	INSCRIPCIÓN
OBSERVACIONES				
NO CONSTA INSCRIPCIÓN EN EL REGISTRO DE LA PROPIEDAD				

OBSERVACIONES

NO CONSTA INSCRIPCIÓN EN EL REGISTRO DE LA PROPIEDAD

**OBSERVACIONES**

SUPERFICIE EXTRAÍDA DE CATASTRO

VALORACIÓN DEL BIEN

IMPORTE: 21.133,60 €

MÉTODO / OBSERVACIONES

VALOR REAL EN APLICACIÓN DE COEFICIENTES CATASTRALES

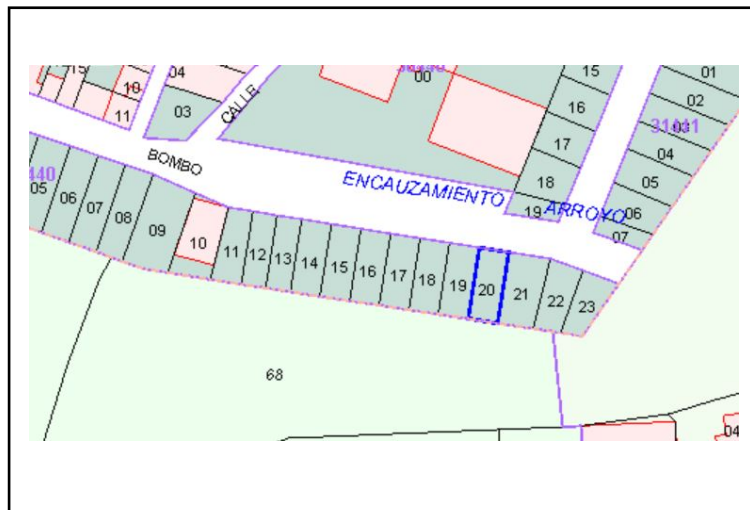
INCIDENCIAS JURÍDICO TÉCNICAS

NO CONSTA QUE LA CITADA FINCA ESTÉ REGISTRADA EN EL REGISTRO DE LA PROPIEDAD A NOMBRE DEL AYUNTAMIENTO DE CAZALILLA. ASIMISMO DICHA FINCA SÍ APARECE EN EL CERTIFICADO DE CATASTRO COMO BIEN INSCRITO A NOMBRE DEL AYUNTAMIENTO.



CONSULTORÍA
INTEGRAL DE LA
EMPRESA Y DEL
MUNICIPIO

fortis et fidelis





EPIGRAFE DEL RB	INMUEBLES
CUENTA POR NATURALEZA	SOLARES
SITUACIÓN PATRIMONIAL	PATRIMONIAL
DESTINO FUNCIONAL	SIN DESTINO ESPECIFICADO
PGCP	210 TERRENOS Y BIENES NATURALES
CLASIFICACIÓN AUXILIAR	CAZALILLA

FICHA	2027
DENOMINACIÓN	PARCELA 26 UE-2
LOCALIZACIÓN	CL PILAR BOMBO Suelo PARCELA 26 -UE 2
REFERENCIA CATASTRAL	2944021VH2024S0001BP



DATOS FÍSICOS

LOCALIZACIÓN CL PILAR BOMBO Suelo PARCELA 26 -UE 2

SUPERFICIE: SOLAR 310,00 M2

ESTADO DE CONSERVACIÓN: Buena

UTM X 422938 **UTM Y** 4204163

LINDEROS

NORTE	CALLE PILAR BOMBO
OESTE	PARCELA CON REF. CATASTRAL 2944020VH2024S0001AP
ESTE	PARCELA CON REF. CATASTRAL 2944022VH2024S0001YP
SUR	FINCA RÚSTICA CON REF. CATASTRAL 23027A007000680000AE



DESCRIPCIÓN DETALLADA

PARCELA DE FORMA RECTANGULAR SITUADA EN CALLE PILAR BOMBO, CON UNA SUPERFICIE SEGÚN CATASTRO DE 310 M². SOLAR SITUADO EN LA UNIDAD DE EJECUCIÓN N° 2 DE CAZALILLA, RESULTANTE DEL PROYECTO DE REPARCELACIÓN APROBADO DEFINITIVAMENTE MEDIANTE DECRETO DE LA ALCALDÍA DE FECHA 10 DE OCTUBRE DE 2.007, PUBLICADO EN EL B.O.P. N° 246 DE 25 DE OCTUBRE DE 2.007, ELEVADO A ESCRITURA PÚBLICA CON FECHA 20 DE DICIEMBRE DE 2.007, ANTE LA NOTARIO DE MENGÍBAR D^a M^a JOSÉ HORTELANO PARRAS E INSCRITA EN EL REGISTRO DE LA PROPIEDAD DE ANDUJAR CON FECHA 5 DE MAYO DE 2.008.

DOCUMENTACIÓN SOPORTE

FECHA	DOCUMENTO	CONTENIDO
20/12/2007	ESCRITURA	ESCRITURA CON NÚMERO DE PROTOCOLO 1801 DE PROTOCOLIZACIÓN DE PROYECTO DE COOPERACIÓN
16/09/2009	ESCRITURA	ESCRITURA CON NÚMERO DE PROTOCOLO 869 DE COMPRA POR PROCEDIMIENTO NEGOCIADO
28/12/2018	CONSULTA DE CATASTRO	CONSULTA DESCRIPTIVO-GRÁFICA

DATOS DE ADQUISICIÓN

TIPO	COMPRAVENTA	FECHA	16/09/2009
TRANSMITENTE	MARÍA ANTONIA, MARÍA DOLORES Y MARÍA LUISA VILLAMOR		
TÍTULO			

OBSERVACIONES

ESCRITURA DE COMPRA POR PROCEDIMIENTO NEGOCIADO CON NÚMERO DE PROTOCOLO 869 DE FECHA 16.9.2009

DATOS REGISTRALES

SEDE REGISTRO N°

TOMO	LIBRO	FOLIO	FINCA	INSCRIPCIÓN
OBSERVACIONES				
NO CONSTA INSCRIPCIÓN EN EL REGISTRO DE LA PROPIEDAD				



OBSERVACIONES

SUPERFICIE EXTRAÍDA DE CATASTRO

VALORACIÓN DEL BIEN

IMPORTE:

27.411,79 €

MÉTODO / OBSERVACIONES

VALOR REAL EN APLICACIÓN DE COEFICIENTES CATASTRALES

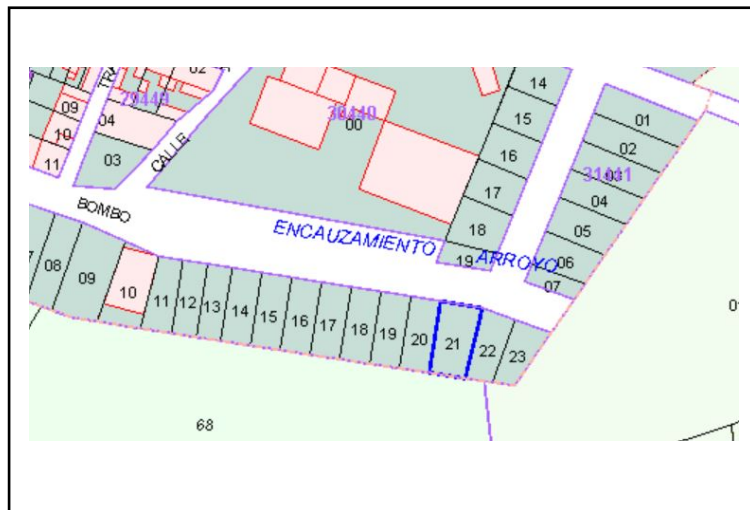
INCIDENCIAS JURÍDICO TÉCNICAS

NO CONSTA QUE LA CITADA FINCA ESTÉ REGISTRADA EN EL REGISTRO DE LA PROPIEDAD A NOMBRE DEL AYUNTAMIENTO DE CAZALILLA. ASIMISMO DICHA FINCA SÍ APARECE EN EL CERTIFICADO DE CATASTRO COMO BIEN INSCRITO A NOMBRE DEL AYUNTAMIENTO.



CONSULTORÍA
INTEGRAL DE LA
EMPRESA Y DEL
MUNICIPIO

fortis et fidelis





EPIGRAFE DEL RB	INMUEBLES
CUENTA POR NATURALEZA	SOLARES
SITUACIÓN PATRIMONIAL	PATRIMONIAL
DESTINO FUNCIONAL	SIN DESTINO ESPECIFICADO
PGCP	210 TERRENOS Y BIENES NATURALES
CLASIFICACIÓN AUXILIAR	CAZALILLA

FICHA	2028
DENOMINACIÓN	PARCELA 27 UE-2
LOCALIZACIÓN	CL PILAR BOMBO Suelo PARCELA 27 -UE 2
REFERENCIA CATASTRAL	2944022VH2024S0001YP



DATOS FÍSICOS

LOCALIZACIÓN CL PILAR BOMBO Suelo PARCELA 27 -UE 2

SUPERFICIE: SOLAR 236,00 M2

ESTADO DE CONSERVACIÓN: Buena

UTM X 422993 **UTM Y** 4204156

LINDEROS

NORTE	CALLE PILAR BOMBO
OESTE	PARCELA CON REF. CATASTRAL 2944021VH2024S0001BP
ESTE	PARCELA CON REF. CATASTRAL 2944023VH2024S0001GP
SUR	FINCA RÚSTICA CON REF. CATASTRAL 23027A007000680000AE



DESCRIPCIÓN DETALLADA

PARCELA DE FORMA RECTANGULAR SITUADA EN CALLE PILAR BOMBO, CON UNA SUPERFICIE SEGÚN CATASTRO DE 236 M². SOLAR SITUADO EN LA UNIDAD DE EJECUCIÓN N° 2 DE CAZALILLA, RESULTANTE DEL PROYECTO DE REPARCELACIÓN APROBADO DEFINITIVAMENTE MEDIANTE DECRETO DE LA ALCALDÍA DE FECHA 10 DE OCTUBRE DE 2.007, PUBLICADO EN EL B.O.P. N° 246 DE 25 DE OCTUBRE DE 2.007, ELEVADO A ESCRITURA PÚBLICA CON FECHA 20 DE DICIEMBRE DE 2.007, ANTE LA NOTARIO DE MENGÍBAR D^a M^a JOSÉ HORTELANO PARRAS E INSCRITA EN EL REGISTRO DE LA PROPIEDAD DE ANDUJAR CON FECHA 5 DE MAYO DE 2.008.

DOCUMENTACIÓN SOPORTE

FECHA	DOCUMENTO	CONTENIDO
20/12/2007	ESCRITURA	ESCRITURA CON NÚMERO DE PROTOCOLO 1801 DE PROTOCOLIZACIÓN DE PROYECTO DE COOPERACIÓN
16/09/2009	ESCRITURA	ESCRITURA CON NÚMERO DE PROTOCOLO 869 DE COMPRA POR PROCEDIMIENTO NEGOCIADO
28/12/2018	CONSULTA DE CATASTRO	CONSULTA DESCRIPTIVO-GRÁFICA

DATOS DE ADQUISICIÓN

TIPO	COMPRAVENTA	FECHA	16/09/2009
TRANSMITENTE	MARÍA ANTONIA, MARÍA DOLORES Y MARÍA LUISA VILLAMOR		
TÍTULO			

OBSERVACIONES

ESCRITURA DE COMPRA POR PROCEDIMIENTO NEGOCIADO CON NÚMERO DE PROTOCOLO 869 DE FECHA 16.9.2009

DATOS REGISTRALES

SEDE REGISTRO N°

TOMO	LIBRO	FOLIO	FINCA	INSCRIPCIÓN
OBSERVACIONES				
NO CONSTA INSCRIPCIÓN EN EL REGISTRO DE LA PROPIEDAD				

OBSERVACIONES

NO CONSTA INSCRIPCIÓN EN EL REGISTRO DE LA PROPIEDAD



OBSERVACIONES

SUPERFICIE EXTRAÍDA DE CATASTRO

VALORACIÓN DEL BIEN

IMPORTE: 20.868,33 €

MÉTODO / OBSERVACIONES

VALOR REAL EN APLICACIÓN DE COEFICIENTES CATASTRALES

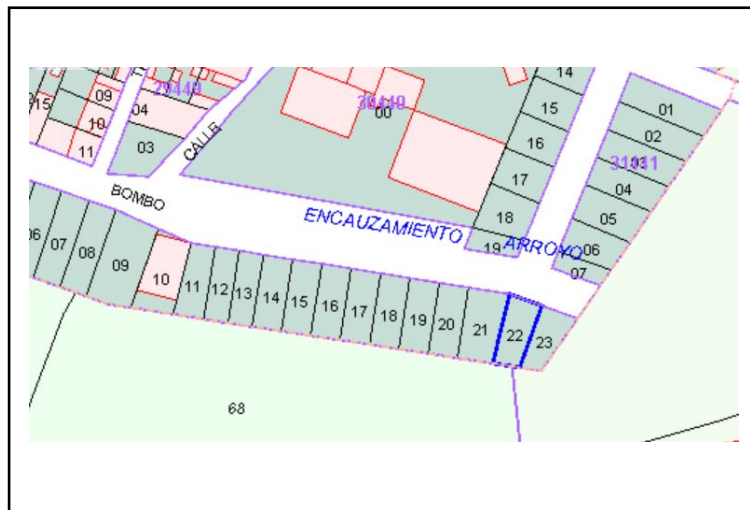
INCIDENCIAS JURÍDICO TÉCNICAS

NO CONSTA QUE LA CITADA FINCA ESTÉ REGISTRADA EN EL REGISTRO DE LA PROPIEDAD A NOMBRE DEL AYUNTAMIENTO DE CAZALILLA. ASIMISMO DICHA FINCA SÍ APARECE EN EL CERTIFICADO DE CATASTRO COMO BIEN INSCRITO A NOMBRE DEL AYUNTAMIENTO.



CONSULTORÍA
INTEGRAL DE LA
EMPRESA Y DEL
MUNICIPIO

fortis et fidelis





EPIGRAFE DEL RB	INMUEBLES
CUENTA POR NATURALEZA	SOLARES
SITUACIÓN PATRIMONIAL	PATRIMONIAL
DESTINO FUNCIONAL	SIN DESTINO ESPECIFICADO
PGCP	210 TERRENOS Y BIENES NATURALES
CLASIFICACIÓN AUXILIAR	CAZALILLA

FICHA	2029
DENOMINACIÓN	PARCELA 28 UE-2
LOCALIZACIÓN	CL PILAR BOMBO Suelo PARCELA 28 -UE 2
REFERENCIA CATASTRAL	2944023VH2024S0001GP



DATOS FÍSICOS

LOCALIZACIÓN CL PILAR BOMBO Suelo PARCELA 28 -UE 2

SUPERFICIE: SOLAR 210,00 M2

ESTADO DE CONSERVACIÓN: Buena

UTM X 422978 **UTM Y** 4204167

LINDEROS

NORTE	CALLE PILAR BOMBO
OESTE	PARCELA CON REF. CATASTRAL 2944022VH2024S0001YP
ESTE	FINCA RÚSTICA CON REF. CATASTRAL 3044001VH2034S0001WF
SUR	FINCA RÚSTICA CON REF. CATASTRAL 3044001VH2034S0001WF



DESCRIPCIÓN DETALLADA

PARCELA DE FORMA RECTANGULAR SITUADA EN CALLE PILAR BOMBO, CON UNA SUPERFICIE SEGÚN CATASTRO DE 210 M². SOLAR SITUADO EN LA UNIDAD DE EJECUCIÓN N° 2 DE CAZALILLA, RESULTANTE DEL PROYECTO DE REPARCELACIÓN APROBADO DEFINITIVAMENTE MEDIANTE DECRETO DE LA ALCALDÍA DE FECHA 10 DE OCTUBRE DE 2.007, PUBLICADO EN EL B.O.P. N° 246 DE 25 DE OCTUBRE DE 2.007, ELEVADO A ESCRITURA PÚBLICA CON FECHA 20 DE DICIEMBRE DE 2.007, ANTE LA NOTARIO DE MENGÍBAR D^a M^a JOSÉ HORTELANO PARRAS E INSCRITA EN EL REGISTRO DE LA PROPIEDAD DE ANDUJAR CON FECHA 5 DE MAYO DE 2.008.

DOCUMENTACIÓN SOPORTE

FECHA	DOCUMENTO	CONTENIDO
20/12/2007	ESCRITURA	ESCRITURA CON NÚMERO DE PROTOCOLO 1801 DE PROTOCOLIZACIÓN DE PROYECTO DE COOPERACIÓN
16/09/2009	ESCRITURA	ESCRITURA CON NÚMERO DE PROTOCOLO 869 DE COMPRA POR PROCEDIMIENTO NEGOCIADO
28/12/2018	CONSULTA DE CATASTRO	CONSULTA DESCRIPTIVO-GRÁFICA
28/12/2018	CONSULTA DE CATASTRO	CONSULTA DESCRIPTIVO-GRÁFICA

DATOS DE ADQUISICIÓN

TIPO	COMPRAVENTA	FECHA	16/09/2009
TRANSMITENTE	MARÍA ANTONIA, MARÍA DOLORES Y MARÍA LUISA VILLAMOR		
TÍTULO			

OBSERVACIONES

ESCRITURA DE COMPRA POR PROCEDIMIENTO NEGOCIADO CON NÚMERO DE PROTOCOLO 869 DE FECHA 16.9.2009

DATOS REGISTRALES

SEDE

ANDÚJAR

REGISTRO N°

01

TOMO	LIBRO	FOLIO	FINCA	INSCRIPCIÓN
OBSERVACIONES				
NO CONSTA INSCRIPCIÓN EN EL REGISTRO DE LA PROPIEDAD				

**OBSERVACIONES**

SUPERFICIE EXTRAÍDA DE CATASTRO

VALORACIÓN DEL BIEN

IMPORTE: 18.569,27 €

MÉTODO / OBSERVACIONES

VALOR REAL EN APLICACIÓN DE COEFICIENTES CATASTRALES

INCIDENCIAS JURÍDICO TÉCNICAS

NO CONSTA QUE LA CITADA FINCA ESTÉ REGISTRADA EN EL REGISTRO DE LA PROPIEDAD A NOMBRE DEL AYUNTAMIENTO DE CAZALILLA. ASIMISMO DICHA FINCA SÍ APARECE EN EL CERTIFICADO DE CATASTRO COMO BIEN INSCRITO A NOMBRE DEL AYUNTAMIENTO.



CONSULTORÍA
INTEGRAL DE LA
EMPRESA Y DEL
MUNICIPIO

fortis et fidelis

