

Flurstück: 33
Flur: 24
Gemarkung: Quedlinburg

Gemeinde: Quedlinburg, Welterbestadt
Kreis: Harz


Erstellt am 26.09.2024
Aktualität der Daten: 25.09.2024

5739905

32648721



3264854

5739685
Maßstab: 1:1000  Meter

LVerGeo 894a
Stand 07/23

Dieser Auszug darf unter der Datenlizenz Deutschland – Namensnennung – 2.0 frei verwendet werden. Es gelten die Nutzungsbedingungen für die Daten der Landesvermessung, des Liegenschaftskatasters, des Geobasisinformationssystems und der Grundstückswertermittlung des Landesamtes für Vermessung und Geoinformation Sachsen-Anhalt (LVerGeo). Er stellt keine rechtsverbindliche Auskunft dar und darf nicht als amtlicher Auszug (z.B. zur Vorlage im Baugenehmigungsverfahren) verwendet werden.

Landesamt für Vermessung und Geoinformation Sachsen-Anhalt (LVermGeo)

Erläuterungen zum Auszug aus dem Geobasisinformationssystem

Die Daten des Liegenschaftskatasters des Landes Sachsen-Anhalt werden im Fachverfahren ALKIS® (Amtliches Liegenschaftskatasterinformationssystem) strukturiert geführt.

Die Angaben des Liegenschaftskatasters (Liegenschaftskarte und Liegenschaftsbuch [als Liegenschaftsbeschreibung im Fachverfahren ALKIS®]) werden grundsätzlich nur antragsbezogen fortgeführt; verwaltungsinterne Überprüfungen finden in der Regel nicht statt.

Die Angaben zur tatsächlichen Nutzung, zur Lagebezeichnung (z. B. Straße und Hausnummer) des Flurstücks und Lauben in Kleingartenanlagen nach § 3 Abs. 2 und 3 sowie § 20 a Nr. 7 und 8 des Bundeskleingartengesetzes werden vom LVermGeo überprüft. Darüber hinaus werden diese Angaben aktualisiert, wenn auf Antrag eines Eigentümers die Überprüfung der Angaben oder im Zusammenhang mit einer Liegenschaftsvermessung eine Aktualisierung vorgenommen wurde. Die Aktualität der Gebäudeangaben richtet sich nach einem vom jeweiligen Eigentümer oder von der jeweiligen Eigentümerin zu veranlassenden Antragsverfahren. Ein örtlicher Vergleich wird empfohlen.

Die Eigentums- und die Grundbuchangaben sowie die Angaben zur gesetzlichen Festlegung, Klassifizierung und zur Bodenschätzung werden von den dafür zuständigen Behörden dem LVermGeo mitgeteilt. Für die Erhebung, Qualität, Bedeutung und Aktualität dieser Angaben übernimmt das LVermGeo keine Gewähr; es empfiehlt sich, bei Bedarf besondere Auskunft einzuholen.

Liegenschaftsbeschreibungen

Die Liegenschaftsbeschreibung ist die Beschreibung der Liegenschaften mit bezeichnenden und beschreibenden Angaben sowie Grundbuch- und Eigentumsangaben. Die Genauigkeit, mit der die Flächeninhalte in der Liegenschaftsbeschreibung angegeben sind, hängt von dem jeweils zugrunde liegenden Erfassungsverfahren ab.

Liegenschaftskarte

Die Liegenschaftskarte ist die maßstäblich verkleinerte und verebnete Darstellung der Liegenschaften. Die Genauigkeit, mit der die Liegenschaften (Flurstücke und Gebäude) dargestellt sind, richtet sich nach der Erkennbarkeitsgrenze der analogen Kartendarstellung (ca. 0,2 mm). Bei dem Darstellungsmaßstab der Liegenschaftskarte von 1:1 000 entspricht dies 20 cm in der Natur. Die Darstellung der Liegenschaften in der Liegenschaftskarte wird von dem jeweils zugrunde liegenden Erfassungsverfahren bestimmt. Für die präzise Übertragung des Liegenschaftskatasters in die Örtlichkeit ist die Liegenschaftskarte nicht vorgesehen. Hierzu empfiehlt es sich, eine Grenzfeststellung zu beantragen.

Darstellung der Liegenschaftskarte (Auszug aus dem Signaturenkatalog 2.0.1 der Dokumentation zur Modellierung der Geoinformationen des amtlichen Vermessungswesens (GeoInfoDok); <https://www.adv-online.de/GeoInfoDok/Signaturenkataloge/AAA-Signaturenkatalog-2.0/>)

Flurstücksgrenzen und Grenzpunkte

	Flurstücksgrenze
	streitige Grenze
	Grenzpunkt mit Abmarkung
	Grenzpunkt ohne Abmarkung
	Grenzpunkt (Abmarkung unbekannt)
	Grenzpunkt (Abmarkung zeitweilig ausgesetzt)

Abmarkung ist das nichtförmliche Verwaltungsverfahren, mit dem Grenzpunkte in der Örtlichkeit hoheitlich gekennzeichnet werden.

Flurstücksnummer

Zuordnungspfeil

Überhaken

Bei besonders kleinen oder dicht bebauten Flurstücken kann auf einzelne Darstellungen verzichtet worden sein.

Gebäude

	Wohngebäude
	öffentliches Gebäude
	Gebäude für Wirtschaft oder Gewerbe

Tatsächliche Nutzung

	Wohnbaufläche
	Industrie und Gewerbe
	Sport- Freizeit- und Erholungsfläche
	Verkehr
	Landwirtschaft
	Wald
	Gewässer (hier: Fließgewässer)

Gesetzliche Festlegungen

	Bundesautobahn; Bundesstraße
	Landes- oder Staatsstraße
	Bodenordnungs-, Sanierungsverfahren u. a.
	Naturschutzgebiet oder Nationalpark

Bodenschätzung

	Klassenflächengrenze
	Klassenabschnittsgrenze
	Ackerland Angaben
	Grünland Angaben

Lagebezeichnung

	Flur
	Straßen, Wege
	Hausnummer
	Gewinnbezeichnung
	Gewässernamen

Administrative Grenzen

	Grenze des Bundeslandes
	Grenze des Landkreises
	Grenze der Gemeinde

Katasterrechtliche Zusatzangaben

	Grenze der Gemarkung
	Grenze der Flur

Vermessungszahlen (Punktliste)

Punktkenung

Die Punktkenung von Objektpunkten setzt sich aus dem Nummerierungsbezirk (NBZ) und der Punktnummer zusammen. Der NBZ leitet sich aus den Lagekoordinaten der Objektpunkte im ETRS89_UTM32 oder 33 ab und entspricht der Fläche, die durch die 1-km-Gitterlinien des ETRS89_UTM-Koordinatensystems begrenzt wird.

Punktkenungen mit vorangestelltem „G“ verweisen darauf, dass der Nummerierungsbezirk der Gauß-Krüger-NBZ-Systematik entspricht (Gauß-Krüger-Abbildung, Datum Pulkowo 42/83, Krassowski-Ellipsoid, 3°- Meridianstreifensystem).

Abmarkung

Die Bezeichnung entsprechend der codierten Verschlüsselung ist dem ALKIS®-Objektartenkatalog Land Sachsen-Anhalt (ALKIS®-OK-LSA) zu entnehmen (geodatenportal.sachsen-anhalt.de oder lvermgeo.sachsen-anhalt.de).

Amtliche Bezugssysteme

Lage: ETRS89_UTM32 bzw. UTM33 - Europäisches Terrestrisches Referenzsystem 1989, Universale Transversale Mercator-Abbildung in der Zone 32 bzw. 33
 Höhe: DE_DHHN2016_NH - Deutschen Haupthöhennetzes 2016, Normalhöhe

Qualitätsangaben

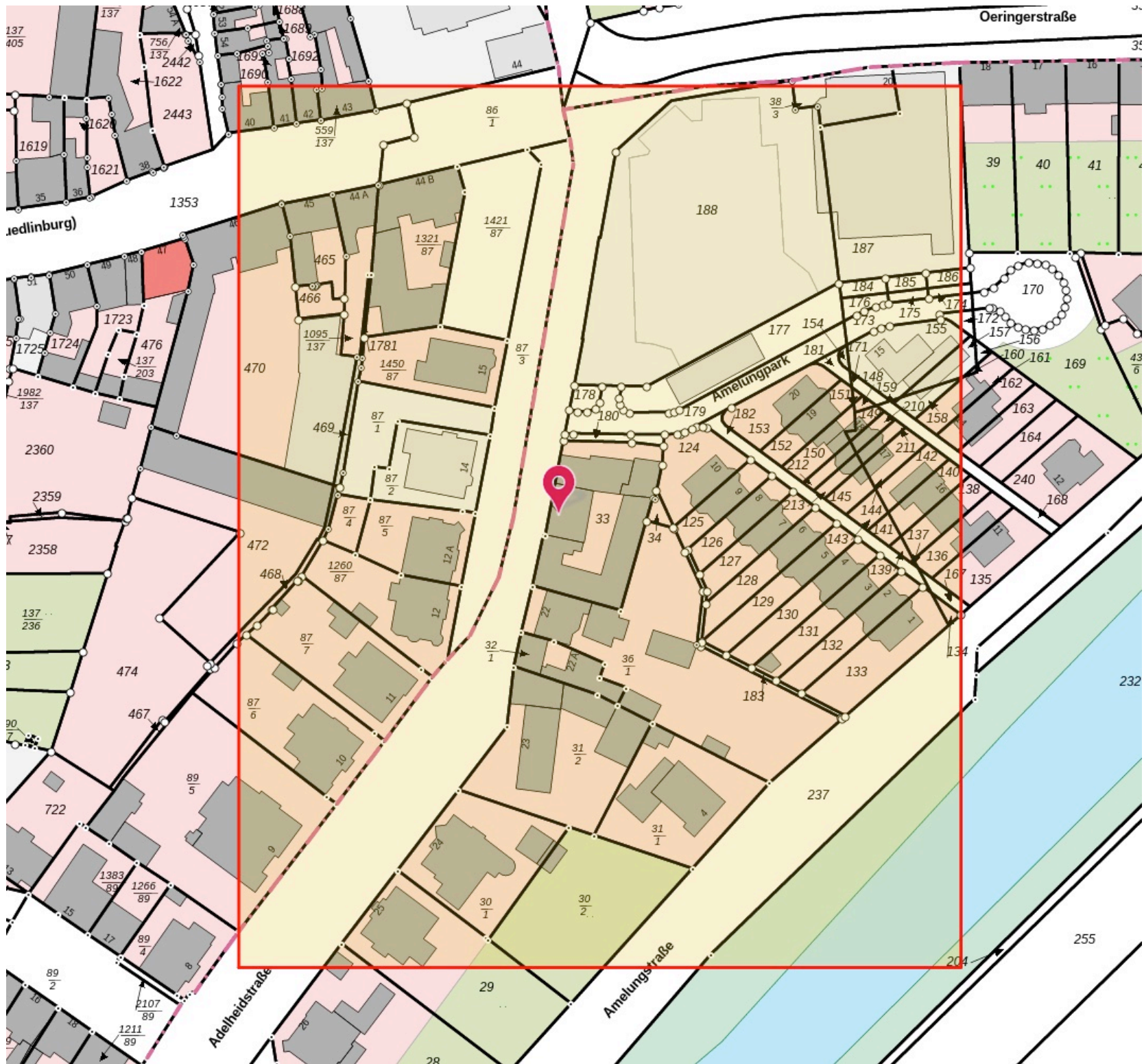
Die Qualitätsangaben beinhalten u.a. Angaben zur Genauigkeit und Vertrauenswürdigkeit der Informationen. Die „Genauigkeitsstufe“ ist die Stufe der Standardabweichung (S) als Ergebnis einer Schätzung (i. d. R. nach der Methode der kleinsten Quadrate), in welche die Messelemente der gleichzeitig berechneten Punkte einbezogen und in der Regel die Ausgangspunkte als fehlerfrei eingeführt wurden.

Genauigkeitsstufe: 1200 S ≤ 1 cm	2000 S ≤ 2 cm	2100 S ≤ 3 cm	2200 S ≤ 6 cm
2300 S ≤ 10 cm	3000 S ≤ 30 cm	3300 S ≤ 500 cm	

Vertrauenswürdigkeit: 1100 Ausgleichung 1200 Berechnung 1300 Bestimmungsverfahren 1400 ohne Kontrollen

Allgemeine Hinweise

Die Auszüge sind maschinell erstellt und gelten als unterschrieben und gesiegelt. Der Auszug aus dem Geobasisinformationssystem ist kein Auszug aus dem Liegenschaftskataster. Er stellt keine rechtsverbindliche Auskunft dar und darf nicht als amtlicher Auszug (z. B. zur Vorlage im Baugenehmigungsverfahren) verwendet werden.





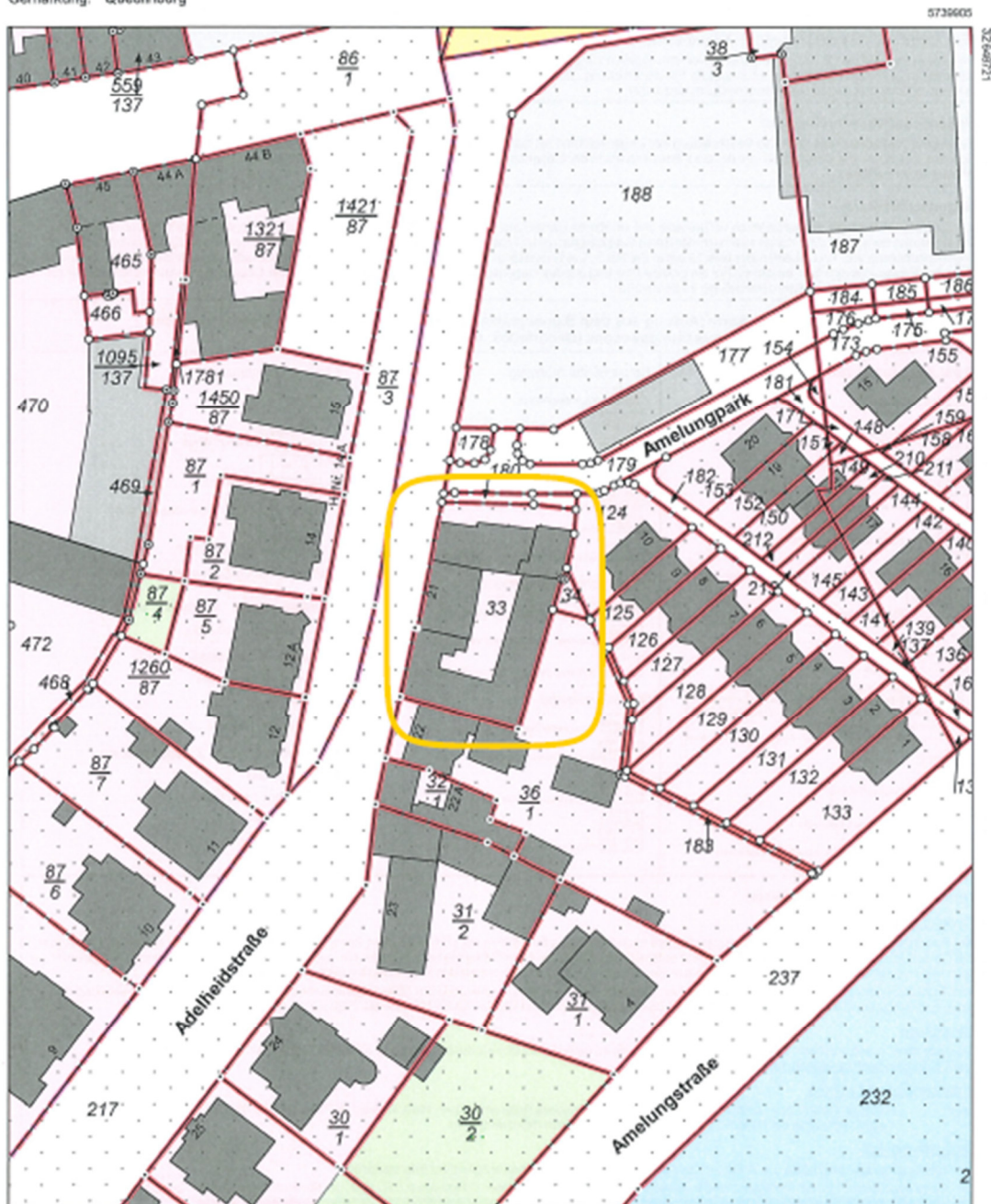
Landesamt für Vermessung und Geoinformation
Sachsen-Anhalt (LVermGeo)
Otto-von-Guericke-Straße 15, 39104 Magdeburg
Standort: Otto-von-Guericke-Straße 15, 39104 Magdeburg

Auszug aus dem
Geobasisinformationssystem
Liegenschaftskataster (darstellende Angaben)
Darstellung 1:1000

Flurstück: 33
Flur: 24
Gemarkung: Quedlinburg

Gemeinde: Quedlinburg, Welterbestadt
Kreis: Harz

Erstellt am 16.04.2020
Aktualität der Daten: 15.04.2020



Stand 08/12

Maßstab: 1:1000 Meter

Dieser Auszug ist gesetzlich geschützt. Es gelten die Nutzungsbedingungen für die Daten der Landesvermessung, des Liegenschaftskatasters, des Geobasisinformationssystems und der Grundstückswertermittlung des Landesamtes für Vermessung und Geoinformation Sachsen-Anhalt (LVermGeo).

Grundstücksgröße 957qm / 93,00 €/qm

€ Bodenrichtwerte (Bauland)

Suche Ergebnisse Bodenrichtwertkart

Gefundene Bodenrichtwertzonen 1

<input type="checkbox"/>	Gemeinde	Quedlinburg, Welte
	Gemarkung	Quedlinburg
	Lage/BRW-Zone	Adelheidstraße
	Bodenrichtwert in €/m ²	93
	Entwicklungszustand	B
	Sanierungs-/Entwicklungszusatz	SU
	Beitragssituation	frei
	Zonenummer	0321198
	Art der Nutzung	MI
	Ergänzung zur Art der Nutzung	
	Bauweise	o
	Geschosszahl	II
	Werterelevante Geschossflächenzahl	
	Grundflächenzahl	
	Raumaussehzahl	

Maßstab 1:1.000